



**МИНИСТЕРСТВО ИМУЩЕСТВЕННЫХ И ГРАДОСТРОИТЕЛЬНЫХ
ОТНОШЕНИЙ АСТРАХАНСКОЙ ОБЛАСТИ**

ПО С Т А Н О В Л Е Н И Е

от 27.11.2024

№ 78

Об утверждении изменений в Правила землепользования и застройки муниципального образования «Городское поселение город Нариманов Наримановского муниципального района Астраханской области», утвержденные решением Совета муниципального образования «Город Нариманов» от 27.03.2013 № 333

В соответствии с Градостроительным кодексом Российской Федерации, Законом Астраханской области от 15.12.2022 №107/2022-ОЗ «О перераспределении полномочий в области градостроительной деятельности между органами местного самоуправления отдельных муниципальных образований Астраханской области и органами государственной власти Астраханской области», на основании обращения администрации муниципального образования «Городское поселение Город Нариманов Наримановского муниципального района Астраханской области» от 14.10.2024 № 409.104.01-01/11, протокола собрания участников публичных слушаний по проекту изменений в Правила землепользования и застройки муниципального образования «Городское поселение город Нариманов Наримановского муниципального района Астраханской области» от 11.01.2024, заключения о результатах публичных слушаний по проекту изменений в Правила землепользования и застройки муниципального образования «Городское поселение город Нариманов Наримановского муниципального района Астраханской области» от 11.01.2024, министерство имущественных и градостроительных отношений Астраханской области **ПОСТАНОВЛЯЕТ:**

1. Утвердить изменения в Правила землепользования и застройки муниципального образования «Городское поселение город Нариманов Наримановского муниципального района Астраханской области», утвержденные решением Совета муниципального образования «Город Нариманов» от 27.03.2013 № 333 (в редакции с изменениями от 29.05.2018 № 187).

2. Правовому управлению министерства имущественных и градостроительных отношений Астраханской области:

- в семидневный срок после дня первого официального опубликования направить копию настоящего постановления, а также сведения об источниках его официального опубликования в Управление Министерства юстиции Российской Федерации по Астраханской области;

- не позднее семи рабочих дней со дня подписания направить копию настоящего постановления в прокуратуру Астраханской области и Думу Астраханской области;

3. Отделу кадров, антикоррупционной политики и делопроизводства министерства имущественных и градостроительных отношений Астраханской области:

- не позднее трех рабочих дней со дня подписания направить копию настоящего постановления в министерство государственного управления, информационных технологий и связи Астраханской области для официального опубликования;

- не позднее семи рабочих дней со дня подписания направить копию настоящего постановления поставщикам справочно-правовых систем ООО «Астрахань-Гарант-Сервис» и ООО «Информационный центр «КонсультантСервис» для включения в электронные базы данных.

4. Сектору по защите государственной тайны, мобилизационной подготовке и информационной безопасности министерства имущественных и градостроительных отношений Астраханской области в течение трех рабочих дней со дня принятия разместить настоящее постановление на официальном сайте министерства имущественных и градостроительных отношений Астраханской области в информационно-телекоммуникационной сети «Интернет» <https://augi.astrobl.ru>.

5. Отделу документов территориального планирования министерства имущественных и градостроительных отношений Астраханской области не позднее трех рабочих дней со дня подписания направить копию настоящего постановления в администрацию муниципального образования «Городское поселение город Нариманов Наримановского муниципального района Астраханской области» для размещения на официальном сайте муниципального образования в информационно-телекоммуникационной сети Интернет, в государственной информационной системе обеспечения градостроительной деятельности, в федеральной государственной информационной системе территориального планирования в сроки, установленные пунктом 9 статьи 9 Градостроительного кодекса Российской Федерации.

6. Настоящее постановление вступает в силу со дня его официального опубликования.

Министр



А.Е. Полуда

ОБЩЕСТВО
С ОГРАНИЧЕННОЙ ОТВЕТСТВЕННОСТЬЮ



ГРАД

УТВЕРЖДЕНЫ

постановлением

Министерства имущественных и

градостроительных отношений

Астраханской области

от 27.11.2024 № 78



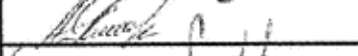

**Правила землепользования
и застройки
муниципального образования
«Городское поселение
город Нариманов
Наримановского
муниципального района
Астраханской области»**

2023

|



Правила землепользования и застройки муниципального образования «Городское поселение город Нариманов Наримановского муниципального района Астраханской области»

Главный архитектор проекта		Шунчев Р. Г.
Генеральный директор		Сивов В. Г.
Главный инженер проекта		Ямашкин А. В.
Инженер-проектировщик		Старостина Ю. Е.

В подготовке проекта Правил землепользования и застройки муниципального образования «Городское поселение город Нариманов Наримановского муниципального района Астраханской области» также принимали участие другие специалисты организации, которые были вовлечены в общую работу.

ОГЛАВЛЕНИЕ

ОСНОВНЫЕ ТЕРМИНЫ И ОПРЕДЕЛЕНИЯ, ИСПОЛЬЗУЕМЫЕ В НАСТОЯЩИХ ПРАВИЛАХ	5
ЧАСТЬ I. ПОРЯДОК ПРИМЕНЕНИЯ ПРАВИЛ ЗЕМЛЕПОЛЬЗОВАНИЯ И ЗАСТРОЙКИ И ВНЕСЕНИЯ В НИХ ИЗМЕНЕНИЙ	13
ГЛАВА 1. РЕГУЛИРОВАНИЕ ЗЕМЛЕПОЛЬЗОВАНИЯ И ЗАСТРОЙКИ ОРГАНАМИ МЕСТНОГО САМОУПРАВЛЕНИЯ	13
СТАТЬЯ 1. Органы местного самоуправления, осуществляющие регулирование землепользования и застройки	13
СТАТЬЯ 2. Комиссия по подготовке проекта правил землепользования и застройки	13
ГЛАВА 2. ИЗМЕНЕНИЕ ВИДОВ РАЗРЕШЕННОГО ИСПОЛЬЗОВАНИЯ ЗЕМЕЛЬНЫХ УЧАСТКОВ И ОБЪЕКТОВ КАПИТАЛЬНОГО СТРОИТЕЛЬСТВА ФИЗИЧЕСКИМИ И ЮРИДИЧЕСКИМИ ЛИЦАМИ	14
СТАТЬЯ 3. Градостроительный регламент	14
СТАТЬЯ 4. Изменение видов разрешенного использования земельных участков и объектов капитального строительства	15
СТАТЬЯ 5. Порядок установления и виды территориальных зон, отображаемых на карте градостроительного зонирования муниципального образования	16
ГЛАВА 3. ПОДГОТОВКА ДОКУМЕНТАЦИИ ПО ПЛАНИРОВКЕ ТЕРРИТОРИИ ОРГАНАМИ МЕСТНОГО САМОУПРАВЛЕНИЯ	18
СТАТЬЯ 6. Документация по планировке территории	18
СТАТЬЯ 7. Проект планировки территории	21
СТАТЬЯ 8. Проект межевания территории	23
СТАТЬЯ 9. Порядок подготовки документации по планировке территории	24
ГЛАВА 4. ПРОВЕДЕНИЕ ОБЩЕСТВЕННЫХ ОБСУЖДЕНИЙ ИЛИ ПУБЛИЧНЫХ СЛУШАНИЙ ПО ВОПРОСАМ ЗЕМЛЕПОЛЬЗОВАНИЯ И ЗАСТРОЙКИ	25
СТАТЬЯ 10. Общие положения организации и проведения общественных обсуждений, публичных слушаний по вопросам градостроительной деятельности	25
ГЛАВА 5. ВНЕСЕНИЕ ИЗМЕНЕНИЙ В ПРАВИЛА ЗЕМЛЕПОЛЬЗОВАНИЯ И ЗАСТРОЙКИ	26
СТАТЬЯ 11. Порядок внесения изменений в настоящие правила	26
ГЛАВА 6. РЕГУЛИРОВАНИЕ ИНЫХ ВОПРОСОВ ЗЕМЛЕПОЛЬЗОВАНИЯ И ЗАСТРОЙКИ	32
СТАТЬЯ 12. Действие настоящих правил по отношению к ранее возникшим правоотношениям	32
СТАТЬЯ 13. Основные принципы организации застройки на территории муниципального образования	32

СТАТЬЯ 14. Инженерная подготовка территории	33
СТАТЬЯ 15. Уведомление о планируемых строительстве или реконструкции объекта индивидуального жилищного строительства или садового дома	33
СТАТЬЯ 16. Обеспечение доступности социальной инфраструктуры для инвалидов и других маломобильных групп населения	39
СТАТЬЯ 17. Архитектурно-градостроительный облик объектов капитального строительства	41
СТАТЬЯ 18. Территории, применительно к которым градостроительные регламенты не устанавливаются или на которые градостроительные регламенты не распространяются	42
ЧАСТЬ II. КАРТЫ ГРАДОСТРОИТЕЛЬНОГО ЗОНИРОВАНИЯ	43
ЧАСТЬ III. ГРАДОСТРОИТЕЛЬНЫЕ РЕГЛАМЕНТЫ	44
СТАТЬЯ 19. Градостроительные регламенты для жилых зон	45
СТАТЬЯ 20. Градостроительные регламенты для общественно-деловых зон	129
СТАТЬЯ 21. Градостроительные регламенты для производственных зон, зон инженерной и транспортной инфраструктур	143
СТАТЬЯ 22. Градостроительные регламенты для зон сельскохозяйственного использования	173
СТАТЬЯ 23. Градостроительные регламенты для зон рекреационного назначения	201
СТАТЬЯ 24. Градостроительные регламенты для зон специального назначения	211
СТАТЬЯ 25. Иные предельные параметры разрешенного строительства, реконструкции объектов капитального строительства	224
СТАТЬЯ 26. Требования к архитектурно-градостроительному облику объектов капитального строительства	241

ОСНОВНЫЕ ТЕРМИНЫ И ОПРЕДЕЛЕНИЯ, ИСПОЛЬЗУЕМЫЕ В НАСТОЯЩИХ ПРАВИЛАХ

В настоящих Правилах используются следующие основные термины и определения:

Правила землепользования и застройки муниципального образования «Городское поселение город Нариманов Наримановского муниципального района Астраханской области» (далее - Правила) являются документом градостроительного зонирования, в котором устанавливаются территориальные зоны, градостроительные регламенты, порядок применения такого документа и порядок внесения в него изменений;

Дом блокированной застройки - жилой дом, блокированный с другим жилым домом (другими жилыми домами) в одном ряду общей боковой стеной (общими боковыми стенами) без проемов и имеющий отдельный выход на земельный участок;

Объект индивидуального жилищного строительства – отдельно стоящее здание с количеством надземных этажей не более чем три, высотой не более двадцати метров, которое состоит из комнат и помещений вспомогательного использования, предназначенных для удовлетворения гражданами бытовых и иных нужд, связанных с их проживанием в таком здании, и не предназначено для раздела на самостоятельные объекты недвижимости;

Многоквартирный жилой дом – жилой дом, состоящий из двух и более квартир, имеющих самостоятельные выходы либо на земельный участок, прилегающий к жилому дому, либо в помещения общего пользования в таком доме;

Временные сооружения - объекты, размещаемые на определенный срок, по истечении которого подлежащие демонтажу, если иное не предусмотрено договором аренды земельного участка (автомоечный комплекс, размещаемый до реконструкции дороги, и др.);

Временные здания и сооружения, необходимые для обеспечения производственных нужд и обслуживания работников строительства – монтируемые мобильные (инвентарные), сборно-разборные, контейнерные (с необходимым оснащением оборудованием, мебелью и хозяйственным инвентарем), а также приспособляемые на период строительства, существующие и возводимые (с учетом необходимого обустройства) производственные, складские, вспомогательные, административные, бытовые, общественные, жилые (по отдельным видам строительства) здания и сооружения; устройства (приспособления) и обустройства (сооружения, конструкции);

Виды разрешенного использования земельных участков и объектов капитального строительства - виды деятельности, объекты, осуществлять и размещать которые на земельных участках разрешено в силу по именованию их в составе регламентов использования территорий применительно к соответствующим территориальным зонам при условии обязательного соблюдения требований, установленных действующим законодательством, Правилами, иными нормативно-правовыми актами, нормативно-техническими документами. Виды разрешенного использования земельных участков и объектов капитального строительства включают в себя основные виды разрешенного использования, условно разрешенные виды использования, вспомогательные виды разрешенного использования;

Основные виды разрешенного использования земельных участков и объектов капитального строительства - виды деятельности и объекты, осуществлять и размещать которые на земельных участках разрешено в силу перечисления этих видов деятельности и объектов в составе регламентов использования территорий применительно к соответствующим территориальным зонам при том, что выбор таких видов деятельности и объектов осуществляется правообладателями земельных участков и объектов капитального строительства самостоятельно (без дополнительных разрешений и согласований) при условии соблюдения требований технических регламентов. Право указанного выбора без получения дополнительных разрешений и согласований не распространяется на органы государственной власти, органы местного самоуправления, государственные и муниципальные учреждения, государственные и муниципальные унитарные предприятия;

Условно разрешенные виды использования - виды деятельности, объекты капитального строительства, осуществлять и размещать которые на земельных участках разрешено в силу перечисления этих видов деятельности и объектов в составе регламентов использования территорий применительно к соответствующим территориальным зонам при условии получения разрешения в порядке, определенном статьей 39 Градостроительного кодекса Российской Федерации и обязательного соблюдения требований технических регламентов;

Вспомогательные виды разрешенного использования земельных участков и объектов капитального строительства - виды деятельности, объекты, осуществлять и размещать которые на земельных участках разрешено в силу перечисления этих видов деятельности и объектов в составе регламентов использования территорий применительно к соответствующим территориальным зонам, при этом такие виды деятельности, объекты допустимы только в качестве дополнительных по отношению к основным видам разрешенного использования земельных участков и объектов капитального строительства и условно разрешенным видам разрешенного использования земельных участков и объектов капитального строительства и осуществляются только совместно с ними;

Технические регламенты - документ, который принят международным договором Российской Федерации, подлежащим ратификации в порядке, установленном законодательством Российской Федерации, или в соответствии с международным договором Российской Федерации, ратифицированным в порядке, установленном законодательством Российской Федерации, или указом Президента Российской Федерации, или постановлением Правительства Российской Федерации, или нормативным правовым актом федерального органа исполнительной власти по техническому регулированию и устанавливает обязательные для применения и исполнения требования к объектам технического регулирования (продукции или к продукции и связанным с требованиями к продукции процессам проектирования (включая изыскания), производства, строительства, монтажа, наладки, эксплуатации, хранения, перевозки, реализации и утилизации);

Собственники земельных участков - лица, являющиеся собственниками земельных участков;

Высота строения, здания, сооружения – расстояние по вертикали, измеренное от проектной отметки земли до наивысшей точки плоской крыши или до наивысшей точки конька скатной крыши, до наивысшей точки строения, сооружения; может устанавливаться в составе градостроительного регламента применительно к соответствующей территориальной зоне, обозначенной на карте

градостроительного зонирования;

Градостроительная деятельность - деятельность по развитию территорий, в том числе городов и иных поселений, осуществляемая в виде территориального планирования, градостроительного зонирования, планировки территории, архитектурно-строительного проектирования, строительства, капитального ремонта, реконструкции, сноса объектов капитального строительства, эксплуатации зданий, сооружений, комплексного развития территорий и их благоустройства;

Градостроительная документация поселения – генеральный план поселения, настоящие Правила и документация по планировке территории;

Градостроительное зонирование - зонирование территорий муниципальных образований в целях определения территориальных зон и установления градостроительных регламентов;

Градостроительный регламент - устанавливаемые в пределах границ соответствующей территориальной зоны виды разрешенного использования земельных участков, равно как всего, что находится над и под поверхностью земельных участков и используется в процессе их застройки и последующей эксплуатации объектов капитального строительства, предельные (минимальные и (или) максимальные) размеры земельных участков и предельные параметры разрешенного строительства, реконструкции объектов капитального строительства, ограничения использования земельных участков и объектов капитального строительства, а также применительно к территориям, в границах которых предусматривается осуществление деятельности по комплексному развитию территории, расчетные показатели минимально допустимого уровня обеспеченности соответствующей территории объектами коммунальной, транспортной, социальной инфраструктур и расчетные показатели максимально допустимого уровня территориальной доступности указанных объектов для населения;

Документация по планировке территории – проекты планировки территории, проекты межевания территорий;

Застройщик – физическое или юридическое лицо, обеспечивающее на принадлежащем ему земельном участке или на земельном участке иного правообладателя (которому при осуществлении бюджетных инвестиций в объекты капитального строительства государственной (муниципальной) собственности органы государственной власти (государственные органы), Государственная корпорация по атомной энергии "Росатом", Государственная корпорация по космической деятельности "Роскосмос", органы управления государственными внебюджетными фондами или органы местного самоуправления передали в случаях, установленных бюджетным законодательством Российской Федерации, на основании соглашений свои полномочия государственного (муниципального) заказчика или которому в соответствии со статьей 13.3 Федерального закона от 29.07.2017 года № 218-ФЗ «О публично-правовой компании "Фонд развития территорий" и о внесении изменений в отдельные законодательные акты Российской Федерации» передали на основании соглашений свои функции застройщика) строительство, реконструкцию, капитальный ремонт, снос объектов капитального строительства, а также выполнение инженерных изысканий, подготовку проектной документации для их строительства, реконструкции, капитального ремонта. Застройщик вправе передать свои функции, предусмотренные законодательством о градостроительной деятельности, техническому заказчику;

Землепользователи - лица, владеющие и пользующиеся земельными

участками на праве постоянного (бессрочного) пользования или на праве безвозмездного пользования;

Землевладельцы - лица, владеющие и пользующиеся земельными участками на праве пожизненного наследуемого владения;

Земельный участок - недвижимая вещь, которая представляет собой часть земной поверхности и имеет характеристики, позволяющие определить ее в качестве индивидуально определенной вещи. В случаях и в порядке, которые установлены федеральным законом, могут создаваться искусственные земельные участки;

Зоны с особыми условиями использования территорий - охранные, санитарно-защитные зоны, зоны охраны объектов культурного наследия (памятников истории и культуры) народов Российской Федерации (далее - объекты культурного наследия), защитные зоны объектов культурного наследия, водоохранные зоны, зоны затопления, подтопления, зоны санитарной охраны источников питьевого и хозяйственно-бытового водоснабжения, зоны охраняемых объектов, приаэродромная территория, иные зоны, устанавливаемые в соответствии с законодательством Российской Федерации;

Инженерная, транспортная и социальная инфраструктуры – комплекс сооружений и коммуникаций транспорта, связи, инженерного оборудования, а также объектов социального и культурно-бытового обслуживания населения, обеспечивающий устойчивое развитие и функционирование населенного пункта и поселения в целом;

Комплексное развитие территорий - совокупность мероприятий, выполняемых в соответствии с утвержденной документацией по планировке территории и направленных на создание благоприятных условий проживания граждан, обновление среды жизнедеятельности и территорий общего пользования поселений, городских округов;

Минимальный процент озеленения земельного участка - отношение территории земельного участка, которая должна быть занята зелеными насаждениями, ко всей площади земельного участка (в процентах);

Коэффициент использования территории (КИТ) – вид ограничения, определяемый как отношение суммарной общей площади надземной части зданий, строений, сооружений на земельном участке (существующих, и тех, которые могут быть построены дополнительно) к площади земельного участка. Суммарная общая площадь зданий, строений, сооружений, которые разрешается построить на земельном участке, определяется умножением значения коэффициента на показатель площади земельного участка;

Линейные объекты – линии электропередачи, линии связи (в том числе линейно-кабельные сооружения), трубопроводы, автомобильные дороги, железнодорожные линии и другие подобные сооружения;

Максимальный процент застройки в границах земельного участка – отношение суммарной площади, которая может быть застроена объектами капитального строительства, без учета подземных этажей, ко всей площади земельного участка;

Некапитальные строения, сооружения - строения, сооружения, которые не имеют прочной связи с землей и конструктивные характеристики которых позволяют осуществить их перемещение и (или) демонтаж и последующую сборку без несоразмерного ущерба назначению и без изменения основных характеристик строений, сооружений (в том числе киосков, навесов и других подобных строений, сооружений);

Объекты незавершённого строительства — объекты капитального строительства, строительство которых не завершено в установленном порядке, при этом степень выполненных работ по созданию этого объекта позволяет его идентифицировать в качестве самостоятельного объекта недвижимого имущества (недвижимой вещи);

Объект капитального строительства - здание, строение, сооружение, объекты, строительство которых не завершено (далее - объекты незавершенного строительства), за исключением некапитальных строений, сооружений и неотделимых улучшений земельного участка (замощение, покрытие и другие);

Объект индивидуального жилищного строительства - отдельно стоящее здание с количеством надземных этажей не более чем три, высотой не более двадцати метров, которое состоит из комнат и помещений вспомогательного использования, предназначенных для удовлетворения гражданами бытовых и иных нужд, связанных с их проживанием в таком здании, и не предназначено для раздела на самостоятельные объекты недвижимости. Понятия "объект индивидуального жилищного строительства", "жилой дом" и "индивидуальный жилой дом" применяются в настоящем Кодексе, других федеральных законах и иных нормативных правовых актах Российской Федерации в одном значении, если иное не предусмотрено такими федеральными законами и нормативными правовыми актами Российской Федерации. При этом параметры, устанавливаемые к объектам индивидуального жилищного строительства настоящим Кодексом, в равной степени применяются к жилым домам, индивидуальным жилым домам, если иное не предусмотрено такими федеральными законами и нормативными правовыми актами Российской Федерации.

Озеленение – территория с газонным покрытием (травяной покров, создаваемый посевом семян специально подобранных трав) и высаженными деревьями (лиственный посадочный материал возрастом от 10 лет диаметром ствола от 4 см на высоте 1 м от корневой системы) из расчета 1 дерево на 20 кв.м.;

Кроме газона и деревьев, на территории озеленения могут быть высажены многолетние кустарниковые растения, а также прочие декоративные растения, не представляющие угрозу жизнедеятельности человека.

В площадь озеленения не включаются: детские и спортивные площадки, площадки для отдыха взрослого населения, проезды, тротуары, парковочные места, в том числе с использованием газонной решетки (георешетки);

Планировка территории – осуществление деятельности по развитию территории посредством разработки проектов планировки территории, проектов межевания территорий и градостроительных планов земельных участков;

Коэффициент застройки - отношение территории земельного участка, которая может быть занята зданиями, ко всей площади участка;

Коэффициент плотности застройки - отношение площади всех этажей зданий и сооружений к площади участка;

Публичный сервитут - право ограниченного пользования недвижимостью, установленное законом или иным нормативным правовым актом Российской Федерации, нормативным правовым актом субъекта Российской Федерации, нормативным правовым актом органа местного самоуправления с учетом результатов публичных слушаний по обсуждению документации по планировке территории, в случаях, если это необходимо для обеспечения интересов государства, местного самоуправления или местного населения, без изъятия земельных участков;

Обладатели сервитута - лица, имеющие право ограниченного пользования

чужими земельными участками (сервитут);

Правообладатели земельных участков - собственники земельных участков, землепользователи, землевладельцы и арендаторы земельных участков;

Разрешение на строительство – документ, который подтверждает соответствие проектной документации требованиям, установленным градостроительным регламентом (за исключением случая, предусмотренного частью 1.1. статьи 51 Градостроительного Кодекса РФ), проектом планировки территории и проектом межевания территории (за исключением случаев, если в соответствии с Градостроительным Кодексом РФ подготовка проекта планировки территории и проекта межевания территории не требуется), при осуществлении строительства, реконструкции объекта капитального строительства, не являющегося линейным объектом (далее - требования к строительству, реконструкции объекта капитального строительства), или требованиям, установленным проектом планировки территории и проектом межевания территории, при осуществлении строительства, реконструкции линейного объекта (за исключением случаев, при которых для строительства, реконструкции линейного объекта не требуется подготовка документации по планировке территории), требованиям, установленным проектом планировки территории, в случае выдачи разрешения на строительство линейного объекта, для размещения которого не требуется образование земельного участка, а также допустимость размещения объекта капитального строительства на земельном участке в соответствии с разрешенным использованием такого земельного участка и ограничениями, установленными в соответствии с земельным и иным законодательством Российской Федерации. Разрешение на строительство дает застройщику право осуществлять строительство, реконструкцию объекта капитального строительства, за исключением случаев, предусмотренных Градостроительным Кодексом;

Разрешенное использование земельных участков и иных объектов недвижимости - использование недвижимости в соответствии с градостроительным регламентом, а также публичными сервитутами;

Разрешение на ввод объекта в эксплуатацию – документ, который удостоверяет выполнение строительства, реконструкции объекта капитального строительства в полном объеме в соответствии с разрешением на строительство, проектной документацией, а также соответствие построенного, реконструированного объекта капитального строительства требованиям к строительству, реконструкции объекта капитального строительства, установленным на дату выдачи представленного для получения разрешения на строительство градостроительного плана земельного участка, разрешенному использованию земельного участка или в случае строительства, реконструкции линейного объекта проекту планировки территории и проекту межевания территории (за исключением случаев, при которых для строительства, реконструкции линейного объекта не требуется подготовка документации по планировке территории), проекту планировки территории в случае выдачи разрешения на ввод в эксплуатацию линейного объекта, для размещения которого не требуется образование земельного участка, а также ограничениям, установленным в соответствии с земельным и иным законодательством Российской Федерации;

Реконструкция объектов капитального строительства (за исключением линейных объектов) - изменение параметров объекта капитального строительства, его частей (высоты, количества этажей, площади, объема), в том числе надстройка,

перестройка, расширение объекта капитального строительства, а также замена и (или) восстановление несущих строительных конструкций объекта капитального строительства, за исключением замены отдельных элементов таких конструкций на аналогичные или иные улучшающие показатели таких конструкций элементы и (или) восстановления указанных элементов;

Реконструкция линейных объектов - изменение параметров линейных объектов или их участков (частей), которое влечет за собой изменение класса, категории и (или) первоначально установленных показателей функционирования таких объектов (мощности, грузоподъемности и других) или при котором требуется изменение границ полос отвода и (или) охранных зон таких объектов;

Сеть инженерно-технического обеспечения - совокупность трубопроводов, коммуникаций и других сооружений, предназначенных для инженерно-технического обеспечения зданий и сооружений;

Собственники земельных участков - лица, являющиеся собственниками земельных участков;

Строительство – создание зданий, строений, сооружений (в том числе на месте сносимых объектов капитального строительства);

Территориальная зона - зона, для которой в Правилах землепользования и застройки определены границы и установлены градостроительные регламенты;

Территории общего пользования - территории, которыми беспрепятственно пользуется неограниченный круг лиц (в том числе площади, улицы, проезды, набережные, береговые полосы водных объектов общего пользования, скверы, бульвары);

Частный сервитут - право ограниченного пользования чужим земельным участком (для прохода, прокладки и эксплуатации необходимых коммуникаций и иных нужд, которые не могут быть обеспечены без установления сервитута), устанавливаемое на основании соглашения либо в соответствии с гражданским законодательством;

Огородный земельный участок – земельный участок, предназначенный для отдыха граждан и (или) выращивания гражданами для собственных нужд сельскохозяйственных культур с правом размещения хозяйственных построек, не являющихся объектами недвижимости, предназначенных для хранения инвентаря и урожая сельскохозяйственных культур.

Перечень линий градостроительного регулирования:

Линии градостроительного регулирования – красные линии; границы земельных участков; линии, обозначающие минимальные отступы построек от границ земельных участков (включая линии регулирования застройки); границы зон действия публичных сервитутов, границы зон резервирования земель, изъятия, в том числе путем выкупа, земельных участков, зданий, строений, сооружений для государственных или муниципальных нужд; границы санитарно-защитных, водоохраных и иных зон с особыми условиями использования земельных участков, зданий, строений, сооружений;

Красные линии - линии, которые обозначают границы территорий общего пользования и подлежат установлению, изменению или отмене в документации по планировке территории;

Линии регулирования застройки - линии, устанавливаемые в документации по планировке территории (в том числе в градостроительных планах земельных участков) по красным линиям или с отступом от красных линий, и, в соответствии с Градостроительным кодексом Российской Федерации, определяющие место допустимого размещения зданий, строений, сооружений;

Отступ застройки - расстояние между красной линией или границей земельного участка и стеной здания, строения, сооружения;

Желтые линии - границы распространения завалов от возможных разрушений жилых и общественных зданий;

Синие линии - границы акваторий рек, а также существующих и проектируемых открытых водоемов, устанавливаемые по нормальному подпорному горизонту;

Границы полосы отвода автомобильных дорог - границы территорий, занятых автомобильными дорогами, их конструктивными элементами и дорожными сооружениями. Ширина полосы отвода нормируется в зависимости от категории дороги, конструкции земляного полотна и других технических характеристик;

Границы технических (охранных) зон инженерных сооружений и коммуникаций - границы территорий, предназначенных для обеспечения обслуживания и безопасной эксплуатации наземных и подземных транспортных и инженерных сооружений и коммуникаций;

Границы территорий памятников и ансамблей - границы земельных участков памятников градостроительства и архитектуры, памятников истории, археологии и монументального искусства, состоящих на государственной охране;

Границы зон охраны объекта культурного наследия - границы территорий, установленные на основании проекта зон охраны объекта культурного наследия, разработанного в соответствии с требованиями законодательства Российской Федерации об охране объектов культурного наследия;

Границы охранных зон особо охраняемых природных территорий - границы зон с ограниченным режимом природопользования, устанавливаемые на особо охраняемых природных территориях, участках земли и водного пространства;

Границы водоохранных зон - границы территорий, прилегающих к акваториям рек, озер, водохранилищ и других поверхностных водных объектов, на которых устанавливается специальный режим хозяйственной и иных видов деятельности в целях предотвращения загрязнения, засорения, заиления и истощения водных объектов, а также сохранения среды обитания объектов животного и растительного мира;

Границы прибрежных защитных полос - границы территорий внутри водоохранных зон, на которых в соответствии с Водным кодексом Российской Федерации вводятся дополнительные ограничения природопользования. В границах прибрежных зон допускается размещение объектов, перечень и порядок размещения которых устанавливается Правительством Российской Федерации;

Границы зон санитарной охраны источников питьевого водоснабжения - границы зон I, II и III поясов;

Границы санитарно-защитных зон - границы территорий, отделяющих промышленные площадки от жилой застройки, рекреационных зон, зон отдыха и курортов. Ширина санитарно-защитных зон, режим их содержания и использования устанавливаются в соответствии с законодательством о санитарно-эпидемиологическом благополучии населения.

ЧАСТЬ I. ПОРЯДОК ПРИМЕНЕНИЯ ПРАВИЛ ЗЕМЛЕПОЛЬЗОВАНИЯ И ЗАСТРОЙКИ И ВНЕСЕНИЯ В НИХ ИЗМЕНЕНИЙ

ГЛАВА 1. РЕГУЛИРОВАНИЕ ЗЕМЛЕПОЛЬЗОВАНИЯ И ЗАСТРОЙКИ ОРГАНАМИ МЕСТНОГО САМОУПРАВЛЕНИЯ

Статья 1. Органы местного самоуправления, осуществляющие регулирование землепользования и застройки

1. Регулирование землепользования и застройки на территории муниципального образования «Городское поселение город Нариманов Наримановского муниципального района Астраханской области» осуществляют следующие органы местного самоуправления:

1) Совет депутатов муниципального образования «Городское поселение город Нариманов Наримановского муниципального района Астраханской области» (далее также – Совет депутатов);

2) Глава муниципального образования «Городское поселение город Нариманов Наримановского муниципального района Астраханской области» (далее также – Глава);

3) Администрация муниципального образования «Городское поселение город Нариманов Наримановского муниципального района Астраханской области» (далее также – Администрация).

4) Исполнительный орган - министерство имущественных и градостроительных отношений Астраханской области.

2. Органы местного самоуправления, указанные в ч. 1 настоящей статьи, осуществляют регулирование землепользования и застройки на территории городского поселения посредством, в том числе подготовки и принятия градостроительной документации.

3. Полномочия Совета депутатов, главы и администрации муниципального образования по регулированию землепользования и застройки определены федеральным законодательством и законодательством Астраханской области, а также Уставом муниципального образования «Городское поселение город Нариманов Наримановского муниципального района Астраханской области» и иными муниципальными правовыми актами муниципального образования.

Статья 2. Комиссия по подготовке проекта правил землепользования и застройки

1. Комиссия по подготовке проекта правил землепользования и застройки муниципального образования (далее – Комиссия) является постоянно действующим коллегиальным органом при Администрации и формируется главой муниципального образования для обеспечения реализации положений федерального и регионального законодательства, муниципальных правовых актов муниципального образования и настоящих Правил.

2. К полномочиям Комиссии относятся:

1) рассмотрение предложений заинтересованных лиц о необходимости внесения изменений в настоящие Правила;

2) обеспечение подготовки проекта о внесении изменений в настоящие Правила;

3) рассмотрение вопросов о предоставлении разрешений на условно разрешенные виды использования земельных участков или объектов капитального строительства;

4) рассмотрение вопросов о предоставлении разрешений на отклонение от предельных параметров разрешенного строительства, реконструкции объектов капитального строительства;

5) организация и проведение общественных обсуждений, публичных слушаний в случаях и порядке, определенных Градостроительным кодексом Российской Федерации, Уставом, иными муниципальными правовыми актами муниципального образования и настоящими Правилами;

6) подготовка заключения о результатах общественных обсуждений, публичных слушаний;

7) осуществление иных полномочий, отнесенных к ведению Комиссии, федеральными законами, законами Астраханской области, муниципальными правовыми актами муниципального образования.

ГЛАВА 2. ИЗМЕНЕНИЕ ВИДОВ РАЗРЕШЕННОГО ИСПОЛЬЗОВАНИЯ ЗЕМЕЛЬНЫХ УЧАСТКОВ И ОБЪЕКТОВ КАПИТАЛЬНОГО СТРОИТЕЛЬСТВА ФИЗИЧЕСКИМИ И ЮРИДИЧЕСКИМИ ЛИЦАМИ

Статья 3. Градостроительный регламент

1. Градостроительным регламентом определяется правовой режим земельных участков, равно как всего, что находится над и под поверхностью земельных участков и используется в процессе их застройки и последующей эксплуатации объектов капитального строительства.

2. Градостроительные регламенты устанавливаются с учетом:

1) фактического использования земельных участков и объектов капитального строительства в границах территориальной зоны;

2) возможности сочетания в пределах одной территориальной зоны различных видов существующего и планируемого использования земельных участков и объектов капитального строительства;

3) функциональных зон и характеристик их планируемого развития, определенных документами территориального планирования муниципальных образований;

4) видов территориальных зон;

5) требований охраны объектов культурного наследия, а также особо охраняемых природных территорий, иных природных объектов.

3. Действие градостроительного регламента распространяется в равной мере на все земельные участки и объекты капитального строительства, расположенные в пределах границ территориальной зоны, обозначенной на карте градостроительного зонирования.

4. Действие градостроительного регламента не распространяется на земельные участки:

1) в границах территорий памятников и ансамблей, включенных в единый государственный реестр объектов культурного наследия (памятников истории и культуры) народов Российской Федерации, а также в границах территорий памятников или ансамблей, которые являются выявленными объектами культурного наследия и решения о режиме содержания, параметрах реставрации, консервации, воссоздания, ремонта и приспособлении которых принимаются в порядке, установленном законодательством Российской Федерации об охране объектов культурного наследия;

2) в границах территорий общего пользования;

3) предназначенные для размещения линейных объектов и (или) занятые линейными объектами;

4) предоставленные для добычи полезных ископаемых.

5. Градостроительные регламенты на территории муниципального образования «Городское поселение город Нариманов Наримановского муниципального района Астраханской области» не установлены для земель лесного фонда, земель, покрытых поверхностными водами, земель особо охраняемых природных территорий, сельскохозяйственных угодий в составе земель сельскохозяйственного назначения.

6. Земельные участки или объекты капитального строительства, виды разрешенного использования, предельные (минимальные и (или) максимальные) размеры и предельные параметры которых не соответствуют градостроительному регламенту, могут использоваться без установления срока приведения их в соответствие с градостроительным регламентом, за исключением случаев, если использование таких земельных участков и объектов капитального строительства опасно для жизни или здоровья человека, для окружающей среды, объектов культурного наследия.

7. Описание видов разрешенного использования земельных участков и объектов капитального строительства, установленных в градостроительных регламентах, определяется в соответствии с классификатором видов разрешенного использования земельных участков, утвержденным приказом Федеральной службы государственной регистрации, кадастра и картографии от 10.11.2020 года № П/0412 «Об утверждении классификатора видов разрешенного использования земельных участков».

Статья 4. Изменение видов разрешенного использования земельных участков и объектов капитального строительства

1. Изменение одного вида разрешенного использования земельных участков и объектов капитального строительства на другой вид такого использования на территории муниципального образования осуществляется в соответствии с градостроительным регламентом при условии соблюдения требований технических регламентов.

2. Основные и вспомогательные виды разрешенного использования земельных участков и объектов капитального строительства правообладателями земельных участков и объектов капитального строительства, за исключением органов государственной власти, органов местного самоуправления, государственных и муниципальных учреждений, государственных и муниципальных унитарных

предприятий, выбираются самостоятельно без дополнительных разрешений и согласования.

3. Правообладатели земельных участков, указанные в пункте 2 настоящей статьи, являющиеся собственниками земельных участков и объектов капитального строительства, осуществив самостоятельно выбор новых основных и вспомогательных видов разрешенного использования земельных участков и объектов капитального строительства с учетом их соответствия градостроительному регламенту при условии соблюдения требований технических регламентов, самостоятельно обращаются с соответствующим заявлением в орган государственной власти, осуществляющий государственный кадастровый учет недвижимого имущества.

4. Решения об изменении одного вида разрешенного использования земельных участков и объектов капитального строительства, расположенных на землях, на которые действие градостроительных регламентов не распространяется или для которых градостроительные регламенты не устанавливаются, на другой вид такого использования принимаются в соответствии с федеральными законами.

5. Земельные участки или объекты капитального строительства, виды разрешенного использования, предельные (минимальные и (или) максимальные) размеры и предельные параметры которых не соответствуют градостроительному регламенту, могут использоваться без установления срока приведения их в соответствие с градостроительным регламентом, за исключением случаев, если использование таких земельных участков и объектов капитального строительства опасно для жизни или здоровья человека, для окружающей среды, объектов культурного наследия.

6. Реконструкция указанных в части 5 настоящей статьи объектов капитального строительства может осуществляться только путем приведения таких объектов в соответствие с градостроительным регламентом или путем уменьшения их несоответствия предельным параметрам разрешенного строительства, реконструкции. Изменение видов разрешенного использования указанных земельных участков и объектов капитального строительства может осуществляться путем приведения их в соответствие с видами разрешенного использования земельных участков и объектов капитального строительства, установленными градостроительным регламентом.

7. В случае, если использование указанных в части 5 настоящей статьи земельных участков и объектов капитального строительства продолжается и опасно для жизни или здоровья человека, для окружающей среды, объектов культурного наследия, в соответствии с федеральными законами может быть наложен запрет на использование таких земельных участков и объектов.

Статья 5. Порядок установления и виды территориальных зон, отображаемых на карте градостроительного зонирования муниципального образования

1. Границы территориальных зон, отображаемые на карте градостроительного зонирования муниципального образования, их наименования устанавливаются индивидуально, с учетом:

1) возможности сочетания в пределах одной территориальной зоны различных видов существующего и планируемого использования земельных участков;

2) функциональных зон и параметров их планируемого развития, определенных генеральным планом муниципального образования;

3) определенных Градостроительным кодексом Российской Федерации территориальных зон;

4) сложившейся планировки территории и существующего землепользования;

5) планируемых изменений границ земель различных категорий в соответствии с генеральным планом и документацией по планировке территории;

6) предотвращения возможности причинения вреда объектам капитального строительства, расположенным на смежных земельных участках.

2. Границы территориальных зон устанавливаются по:

1) линиям магистралей, улиц, проездов, разделяющим транспортные потоки противоположных направлений;

2) красным линиям;

3) границам земельных участков;

4) границам населенного пункта в пределах муниципального образования;

5) границам муниципального образования;

6) естественным границам природных объектов;

7) иным границам.

3. На карте градостроительного зонирования муниципального образования, отображаются следующие виды территориальных зон:

Жилые зоны (Ж)

- Зона застройки индивидуальными жилыми домами (Ж1)

- Зона застройки малоэтажными жилыми домами (до 4 этажей, включая мансардный) (Ж2)

- Зона застройки среднеэтажными жилыми домами (до 8 этажей, включая мансардный) (Ж3)

- Зона застройки многоэтажными жилыми домами (9 этажей и более) (Ж4)

- Зона смешанной и общественно-деловой застройки (Ж5)

Общественно-деловые зоны (О)

- Многофункциональная общественно-деловая зона (О1)

Производственные зоны, зоны инженерной и транспортной инфраструктур (П-И-Т)

- Производственная зона (П1)

- Зона инженерной инфраструктуры (И)

- Зона транспортной инфраструктуры (Т)

Зоны сельскохозяйственного использования (Сх)

- Зона сельскохозяйственных угодий (Сх1)

- Производственная зона сельскохозяйственных предприятий (Сх2)

- Зона ведения садоводства и огородничества (Сх3)

Зоны рекреационного назначения (Р)

- Зона рекреационного назначения (Р1)

Зоны специального назначения (Сп)

- Зона кладбищ (Сп1)

- Зона складирования и захоронения отходов (Сп2)

- Зона режимных территорий (Сп4)

4. При увеличении масштаба карты градостроительного зонирования муниципального образования допускается погрешность отображения границ территориальных зон, затрагивающая часть земельного участка, не превышающая 15 процентов от общей площади земельного участка и не имеющая самостоятельного значения для использования и застройки в данной

территориальной зоне, а также не влекущая за собой необходимости внесения изменений в настоящие Правила.

ГЛАВА 3. ПОДГОТОВКА ДОКУМЕНТАЦИИ ПО ПЛАНИРОВКЕ ТЕРРИТОРИИ ОРГАНАМИ МЕСТНОГО САМОУПРАВЛЕНИЯ

Статья 6. Документация по планировке территории

1. Подготовка документации по планировке территории осуществляется в целях обеспечения устойчивого развития территорий, в том числе выделения элементов планировочной структуры, установления границ земельных участков, установления границ зон планируемого размещения объектов капитального строительства.

2. Подготовка документации по планировке территории в целях размещения объекта капитального строительства является обязательной в следующих случаях:

1) необходимо изъятие земельных участков для государственных или муниципальных нужд в связи с размещением объекта капитального строительства федерального, регионального или местного значения;

2) необходимы установление, изменение или отмена красных линий;

3) необходимо образование земельных участков в случае, если в соответствии с земельным законодательством образование земельных участков осуществляется только в соответствии с проектом межевания территории;

4) размещение объекта капитального строительства планируется на территориях двух и более муниципальных образований, имеющих общую границу (за исключением случая, если размещение такого объекта капитального строительства планируется осуществлять на землях или земельных участках, находящихся в государственной или муниципальной собственности, и для размещения такого объекта капитального строительства не требуются предоставление земельных участков, находящихся в государственной или муниципальной собственности, и установление сервитутов);

5) планируются строительство, реконструкция линейного объекта (за исключением случая, если размещение линейного объекта планируется осуществлять на землях или земельных участках, находящихся в государственной или муниципальной собственности, и для размещения такого линейного объекта не требуются предоставление земельных участков, находящихся в государственной или муниципальной собственности, и установление сервитутов). Правительством Российской Федерации могут быть установлены иные случаи, при которых для строительства, реконструкции линейного объекта не требуется подготовка документации по планировке территории;

6) планируется размещение объекта капитального строительства, не являющегося линейным объектом, и необходимых для обеспечения его функционирования объектов капитального строительства в границах особо охраняемой природной территории или в границах земель лесного фонда;

7) планируется осуществление комплексного развития территории;

8) планируется строительство объектов индивидуального жилищного строительства с привлечением денежных средств участников долевого строительства в соответствии с Федеральным законом от 30.12.2004 № 214-ФЗ «Об участии в долевом строительстве многоквартирных домов и иных объектов

недвижимости и о внесении изменений в некоторые законодательные акты Российской Федерации».

3. Видами документации по планировке территории являются:

- 1) проект планировки территории;
- 2) проект межевания территории.

4. Применительно к территории ведения гражданами садоводства или огородничества для собственных нужд, территории, в границах которой не предусматривается осуществление комплексного развития территории, а также не планируется размещение линейных объектов, допускается подготовка проекта межевания территории без подготовки проекта планировки территории в целях, предусмотренных частью 2 статьи 43 Градостроительного Кодекса РФ.

5. Проект планировки территории является основой для подготовки проекта межевания территории, за исключением случаев, предусмотренных частью 4 статьи 43 Градостроительного Кодекса РФ. Подготовка проекта межевания территории осуществляется в составе проекта планировки территории или в виде отдельного документа.

6. Подготовка документации по планировке территории осуществляется в отношении выделяемых проектом планировки территории одного или нескольких смежных элементов планировочной структуры, определенных правилами землепользования и застройки территориальных зон и (или) установленных схемами территориального планирования муниципальных районов, генеральными планами поселений, городских округов функциональных зон, территории, в отношении которой предусматривается осуществление комплексного развития территории.

7. При подготовке документации по планировке территории до установления границ зон с особыми условиями использования территории учитываются размеры этих зон и ограничения по использованию территории в границах таких зон, которые устанавливаются в соответствии с законодательством Российской Федерации.

8. Подготовка графической части документации по планировке территории осуществляется:

- 1) в соответствии с системой координат, используемой для ведения Единого государственного реестра недвижимости;
- 2) с использованием цифровых топографических карт, цифровых топографических планов, требования к которым устанавливаются уполномоченным федеральным органом исполнительной власти.

9. Состав и содержание документации по планировке территории, предусматривающей размещение одного или нескольких линейных объектов, устанавливаются Правительством Российской Федерации.

10. Подготовка документации по планировке территории осуществляется в соответствии с материалами и результатами инженерных изысканий в случаях, предусмотренных в соответствии с частью 2 статьи 41.2. Градостроительного кодекса Российской Федерации.

11. Виды инженерных изысканий, необходимых для подготовки документации по планировке территории, порядок их выполнения, а также случаи, при которых требуется их выполнение, устанавливаются федеральным органом исполнительной власти, осуществляющим функции по выработке и реализации государственной политики и нормативно-правовому регулированию в сфере строительства, архитектуры, градостроительства.

12. Состав материалов и результатов инженерных изысканий, подлежащих

размещению в государственных информационных системах обеспечения градостроительной деятельности, Едином государственном фонде данных о состоянии окружающей среды, ее загрязнении, а также форма и порядок их представления устанавливаются Правительством Российской Федерации.

13. Инженерные изыскания для подготовки документации по планировке территории выполняются в целях получения:

1) материалов о природных условиях территории, в отношении которой осуществляется подготовка такой документации, и факторах техногенного воздействия на окружающую среду, прогнозов их изменения в целях обеспечения рационального и безопасного использования указанной территории;

2) материалов, необходимых для установления границ зон планируемого размещения объектов капитального строительства, уточнения их предельных параметров, установления границ земельных участков;

3) материалов, необходимых для обоснования проведения мероприятий по организации поверхностного стока вод, частичному или полному осушению территории и других подобных мероприятий (далее - инженерная подготовка), инженерной защите и благоустройству территории.

14. Состав и объем инженерных изысканий для подготовки документации по планировке территории, метод их выполнения устанавливаются с учетом требований технических регламентов программой инженерных изысканий, разработанной на основе задания лица, принявшего решение о подготовке документации по планировке территории в соответствии с Градостроительным кодексом Российской Федерации, в зависимости от вида и назначения объектов капитального строительства, размещение которых планируется в соответствии с такой документацией, а также от сложности топографических, инженерно-геологических, экологических, гидрологических, метеорологических и климатических условий территории, степени изученности указанных условий.

15. Результаты инженерных изысканий, выполненных для подготовки документации по планировке территории, могут быть использованы для подготовки проектной документации объектов капитального строительства, размещаемых в соответствии с указанной документацией.

16. Экспертиза проектной документации и результатов инженерных изысканий не проводится в отношении проектной документации следующих объектов капитального строительства:

1) объекты индивидуального жилищного строительства, садовые дома;

2) дома блокированной застройки в случае, если количество этажей в таких домах не превышает трех, при этом количество всех домов блокированной застройки в одном ряду не превышает десяти и их строительство или реконструкция осуществляется без привлечения средств бюджетов бюджетной системы Российской Федерации;

3) отдельно стоящие объекты капитального строительства с количеством этажей не более чем два, общая площадь которых составляет не более чем 1500 квадратных метров и которые не предназначены для проживания граждан и осуществления производственной деятельности, за исключением объектов, которые в соответствии со статьей 48.1. Градостроительного Кодекса РФ являются особо опасными, технически сложными или уникальными объектами;

4) отдельно стоящие объекты капитального строительства с количеством этажей не более чем два, общая площадь которых составляет не более чем 1500 квадратных метров, которые предназначены для осуществления производственной деятельности и для которых не требуется установление санитарно-защитных зон

или для которых в пределах границ земельных участков, на которых расположены такие объекты, установлены санитарно-защитные зоны или требуется установление таких зон, за исключением объектов, которые в соответствии со статьей 48.1. Градостроительного Кодекса РФ являются особо опасными, технически сложными или уникальными объектами;

5) буровые скважины, предусмотренные подготовленными, согласованными и утвержденными в соответствии с законодательством Российской Федерации о недрах техническим проектом разработки месторождений полезных ископаемых или иной проектной документацией на выполнение работ, связанных с использованием участками недр.

17. Особенности подготовки документации по планировке территории садоводства или огородничества устанавливаются Федеральным законом от 29.07.2017 № 217-ФЗ «О ведении гражданами садоводства и огородничества для собственных нужд и о внесении изменений в отдельные законодательные акты Российской Федерации».

Статья 7. Проект планировки территории

1. Подготовка проектов планировки территории осуществляется для выделения элементов планировочной структуры, установления границ территорий общего пользования, границ зон планируемого размещения объектов капитального строительства, определения характеристик и очередности планируемого развития территории.

2. Проект планировки территории состоит из основной части, которая подлежит утверждению, и материалов по ее обоснованию.

3. Основная часть проекта планировки территории включает в себя:

1) чертеж или чертежи планировки территории, на которых отображаются:

а) красные линии;

б) границы существующих и планируемых элементов планировочной структуры;

в) границы зон планируемого размещения объектов капитального строительства;

2) положение о характеристиках планируемого развития территории, в том числе о плотности и параметрах застройки территории (в пределах, установленных градостроительным регламентом), о характеристиках объектов капитального строительства жилого, производственного, общественно-делового и иного назначения и необходимых для функционирования таких объектов и обеспечения жизнедеятельности граждан объектов коммунальной, транспортной, социальной инфраструктур, в том числе объектов, включенных в программы комплексного развития систем коммунальной инфраструктуры, программы комплексного развития транспортной инфраструктуры, программы комплексного развития социальной инфраструктуры и необходимых для развития территории в границах элемента планировочной структуры. Для зон планируемого размещения объектов федерального значения, объектов регионального значения, объектов местного значения в такое положение включаются сведения о плотности и параметрах застройки территории, необходимые для размещения указанных объектов, а также в целях согласования проекта планировки территории в соответствии с частью 12.7. статьи 45 Градостроительного кодекса РФ информация о планируемых мероприятиях по обеспечению сохранения применительно к территориальным зонам, в которых планируется размещение указанных объектов, фактических показателей обеспеченности территории объектами коммунальной, транспортной,

социальной инфраструктур и фактических показателей территориальной доступности таких объектов для населения;

3) положения об очередности планируемого развития территории, содержащие этапы проектирования, строительства, реконструкции объектов капитального строительства жилого, производственного, общественно-делового и иного назначения и этапы строительства, реконструкции необходимых для функционирования таких объектов и обеспечения жизнедеятельности граждан объектов коммунальной, транспортной, социальной инфраструктур, в том числе объектов, включенных в программы комплексного развития систем коммунальной инфраструктуры, программы комплексного развития транспортной инфраструктуры, программы комплексного развития социальной инфраструктуры.

4. Материалы по обоснованию проекта планировки территории содержат:

1) карту (фрагмент карты) планировочной структуры территорий поселения, муниципального округа, городского округа, межселенной территории муниципального района с отображением границ элементов планировочной структуры;

2) результаты инженерных изысканий в объеме, предусмотренном разрабатываемой исполнителем работ программой инженерных изысканий, в случаях, если выполнение таких инженерных изысканий для подготовки документации по планировке территории требуется в соответствии с Градостроительным Кодексом РФ;

3) обоснование определения границ зон планируемого размещения объектов капитального строительства;

4) схему организации движения транспорта (включая транспорт общего пользования) и пешеходов, отражающую местоположение объектов транспортной инфраструктуры и учитывающую существующие и прогнозные потребности в транспортном обеспечении на территории, а также схему организации улично-дорожной сети;

5) схему границ территорий объектов культурного наследия;

6) схему границ зон с особыми условиями использования территории;

7) обоснование соответствия планируемых параметров, местоположения и назначения объектов регионального значения, объектов местного значения нормативам градостроительного проектирования и требованиям градостроительных регламентов, а также применительно к территории, в границах которой предусматривается осуществление комплексного развития территории, установленным правилами землепользования и застройки расчетным показателям минимально допустимого уровня обеспеченности территории объектами коммунальной, транспортной, социальной инфраструктур и расчетным показателям максимально допустимого уровня территориальной доступности таких объектов для населения;

8) схему, отображающую местоположение существующих объектов капитального строительства, в том числе линейных объектов, объектов, подлежащих сносу, объектов незавершенного строительства, а также проходы к водным объектам общего пользования и их береговым полосам;

9) варианты планировочных и (или) объемно-пространственных решений застройки территории в соответствии с проектом планировки территории (в отношении элементов планировочной структуры, расположенных в жилых или общественно-деловых зонах);

10) перечень мероприятий по защите территории от чрезвычайных ситуаций природного и техногенного характера, в том числе по обеспечению пожарной

безопасности и по гражданской обороне;

11) перечень мероприятий по охране окружающей среды;

12) обоснование очередности планируемого развития территории;

13) схему вертикальной планировки территории, инженерной подготовки и инженерной защиты территории, подготовленную в случаях, установленных уполномоченным Правительством Российской Федерации федеральным органом исполнительной власти, и в соответствии с требованиями, установленными уполномоченным Правительством Российской Федерации федеральным органом исполнительной власти;

14) иные материалы для обоснования положений по планировке территории.

5. В состав проекта планировки территории может включаться проект организации дорожного движения, разрабатываемый в соответствии с требованиями Федерального закона от 29.12.2017 № 443-ФЗ «Об организации дорожного движения в Российской Федерации и о внесении изменений в отдельные законодательные акты Российской Федерации».

Статья 8. Проект межевания территории

1. Подготовка проекта межевания территории осуществляется применительно к территории, расположенной в границах одного или нескольких смежных элементов планировочной структуры, границах определенной правилами землепользования и застройки территориальной зоны и (или) границах установленной схемой территориального планирования муниципального района, генеральным планом поселения, муниципального округа, городского округа функциональной зоны, территории, в отношении которой предусматривается осуществление комплексного развития территории.

2. Проект межевания территории состоит из основной части, которая подлежит утверждению, и материалов по обоснованию этого проекта.

3. Основная часть проекта межевания территории включает в себя текстовую часть и чертежи межевания территории.

4. Подготовка проектов межевания территории осуществляется с учетом материалов и результатов инженерных изысканий в случаях, если выполнение таких инженерных изысканий для подготовки документации по планировке территории требуется в соответствии с Градостроительным Кодексом РФ. В целях подготовки проекта межевания территории допускается использование материалов и результатов инженерных изысканий, полученных для подготовки проекта планировки данной территории, в течение не более чем пяти лет со дня их выполнения.

5. При подготовке проекта межевания территории определение местоположения границ, образуемых и (или) изменяемых земельных участков осуществляется в соответствии с градостроительными регламентами и нормами отвода земельных участков для конкретных видов деятельности, иными требованиями к образуемым и (или) изменяемым земельным участкам, установленными федеральными законами и законами субъектов Российской Федерации, техническими регламентами, сводами правил.

6. В случае, если разработка проекта межевания территории осуществляется применительно к территории, в границах которой предусматривается образование земельных участков на основании утвержденной схемы расположения земельного участка или земельных участков на кадастровом плане территории, срок действия

которой не истек, местоположение границ земельных участков в таком проекте межевания территории должно соответствовать местоположению границ земельных участков, образование которых предусмотрено данной схемой.

7. Сведения об утвержденном проекте межевания территории в течение пяти рабочих дней с даты вступления в силу решения об утверждении указанного проекта межевания территории подлежат направлению в орган регистрации прав в порядке, установленном Федеральным законом от 13.07.2015 № 218-ФЗ «О государственной регистрации недвижимости».

Статья 9. Порядок подготовки документации по планировке территории

1. Решения о подготовке документации по планировке территории принимаются уполномоченными федеральными органами исполнительной власти, органами исполнительной власти субъекта Российской Федерации, органами местного самоуправления, за исключением случаев, указанных в части 1.1. и 12.12. статьи 45 Градостроительного кодекса РФ.

1.1. Решения о подготовке документации по планировке территории принимаются самостоятельно:

- 1) лицами, с которыми заключены договоры о комплексном развитии территории, операторами комплексного развития территории;
- 2) правообладателями существующих линейных объектов, подлежащих реконструкции, в случае подготовки документации по планировке территории в целях их реконструкции (за исключением случая, указанного в части 12.12. статьи 45 Градостроительного кодекса РФ);
- 3) субъектами естественных монополий, организациями коммунального комплекса в случае подготовки документации по планировке территории для размещения объектов федерального значения, объектов регионального значения, объектов местного значения (за исключением случая, указанного в части 12.12. статьи 45 Градостроительного кодекса РФ);
- 4) садоводческим или огородническим некоммерческим товариществом в отношении земельного участка, предоставленного такому товариществу для ведения садоводства или огородничества.

1.2. В случаях, предусмотренных частью 1.1. настоящей статьи, подготовка документации по планировке территории осуществляется указанными лицами за счет их средств самостоятельно или привлекаемыми организациями в соответствии с законодательством Российской Федерации. Расходы указанных лиц на подготовку документации по планировке территории не подлежат возмещению за счет средств бюджетов бюджетной системы Российской Федерации.

2. Подготовка документации осуществляется на основании генерального плана муниципального образования «Городское поселение город Нариманов Наримановского муниципального района Астраханской области», правил землепользования и застройки муниципального образования «Городское поселение город Нариманов Наримановского муниципального района Астраханской области» в соответствии с требованиями технических регламентов, градостроительных регламентов с учетом границ территорий объектов культурного наследия, границ зон с особыми условиями использования территорий.

3. При подготовке документации по планировке территории в обязательном порядке учитываются нормативы градостроительного проектирования, в том числе нормативные требования строительства объектов социальной инфраструктуры, а

также нагрузка на сети инженерных коммуникаций, находящихся на разрабатываемой территории.

4. Решение о подготовке документации по планировке территории применительно к территории поселения, принимается органом местного самоуправления поселения по инициативе указанного органа местного самоуправления поселения либо на основании предложений физических или юридических лиц о подготовке документации по планировке территории. В случае подготовки документации по планировке территории заинтересованными лицами, указанными в части 1.1. статьи 45 Градостроительного кодекса РФ, принятие органом местного самоуправления поселения решения о подготовке документации по планировке территории не требуется.

5. Срок согласования документации по планировке территории устанавливается в соответствии со статьей 45 Градостроительного кодекса РФ.

ГЛАВА 4. ПРОВЕДЕНИЕ ОБЩЕСТВЕННЫХ ОБСУЖДЕНИЙ ИЛИ ПУБЛИЧНЫХ СЛУШАНИЙ ПО ВОПРОСАМ ЗЕМЛЕПОЛЬЗОВАНИЯ И ЗАСТРОЙКИ

Статья 10. Общие положения организации и проведения общественных обсуждений, публичных слушаний по вопросам градостроительной деятельности

1. В целях соблюдения права человека на благоприятные условия жизнедеятельности, прав и законных интересов правообладателей земельных участков и объектов капитального строительства по проектам генеральных планов, проектам правил землепользования и застройки, проектам планировки территории, проектам межевания территории, проектам правил благоустройства территорий, проектам, предусматривающим внесение изменений в один из указанных утвержденных документов, проектам решений о предоставлении разрешения на условно разрешенный вид использования земельного участка или объекта капитального строительства, проектам решений о предоставлении разрешения на отклонение от предельных параметров разрешенного строительства, реконструкции объектов капитального строительства (далее также в настоящей статье – проекты) в соответствии с уставом муниципального образования «Городское поселение город Нариманов Наримановского муниципального района Астраханской области» и (или) нормативным правовым актом представительного органа и с учетом положений Градостроительного Кодекса РФ проводятся общественные обсуждения или публичные слушания, за исключением случаев, предусмотренных Градостроительным Кодексом РФ и другими федеральными законами.

2. Участниками общественных обсуждений или публичных слушаний по проектам генеральных планов, проектам правил землепользования и застройки, проектам планировки территории, проектам межевания территории, проектам правил благоустройства территорий, проектам, предусматривающим внесение изменений в один из указанных утвержденных документов, являются граждане, постоянно проживающие на территории, в отношении которой подготовлены данные проекты, правообладатели находящихся в границах этой территории земельных участков и (или) расположенных на них объектов капитального строительства, а также правообладатели помещений, являющихся частью указанных объектов капитального строительства.

3. Участниками общественных обсуждений или публичных слушаний по

проектам решений о предоставлении разрешения на условно разрешенный вид использования земельного участка или объекта капитального строительства, проектам решений о предоставлении разрешения на отклонение от предельных параметров разрешенного строительства, реконструкции объектов капитального строительства являются граждане, постоянно проживающие в пределах территориальной зоны, в границах которой расположен земельный участок или объект капитального строительства, в отношении которых подготовлены данные проекты, правообладатели находящихся в границах этой территориальной зоны земельных участков и (или) расположенных на них объектов капитального строительства, граждане, постоянно проживающие в границах земельных участков, прилегающих к земельному участку, в отношении которого подготовлены данные проекты, правообладатели таких земельных участков или расположенных на них объектов капитального строительства, правообладатели помещений, являющихся частью объекта капитального строительства, в отношении которого подготовлены данные проекты, а в случае, предусмотренном частью 3 статьи 39 Градостроительного Кодекса РФ, также правообладатели земельных участков и объектов капитального строительства, подверженных риску негативного воздействия на окружающую среду в результате реализации данных проектов.

4. Порядок проведения общественных обсуждений или публичных слушаний определяется Уставом муниципального образования «Городское поселение город Нариманов Наримановского муниципального района Астраханской области» и (или) нормативным правовым актом представительного органа и с учетом положений Градостроительного Кодекса РФ.

ГЛАВА 5. ВНЕСЕНИЕ ИЗМЕНЕНИЙ В ПРАВИЛА ЗЕМЛЕПОЛЬЗОВАНИЯ И ЗАСТРОЙКИ

Статья 11. Порядок внесения изменений в настоящие правила

1. Изменениями настоящих Правил считаются любые изменения текста Правил, карты градостроительного зонирования, либо градостроительных регламентов.

2. Основаниями для рассмотрения вопроса о внесении изменений в настоящие Правила являются:

1) несоответствие правил землепользования и застройки генеральному плану поселения, схеме территориального планирования муниципального района, возникшее в результате внесения в такие генеральные планы или схему территориального планирования муниципального района изменений;

2) поступление от уполномоченного Правительством Российской Федерации федерального органа исполнительной власти обязательного для исполнения в сроки, установленные законодательством Российской Федерации, предписания об устранении нарушений ограничений использования объектов недвижимости, установленных на приаэродромной территории, которые допущены в правилах землепользования и застройки поселения;

3) поступление предложений об изменении границ территориальных зон, изменении градостроительных регламентов;

4) несоответствие сведений о местоположении границ зон с особыми условиями использования территорий, территорий объектов культурного наследия,

отображенных на карте градостроительного зонирования, содержащемся в Едином государственном реестре недвижимости описанию местоположения границ указанных зон, территорий;

5) несоответствие сведений о местоположении границ населенных пунктов (в том числе в случае выявления пересечения границ населенного пункта (населенных пунктов) с границами земельных участков), содержащихся в документах территориального планирования, содержащемся в Едином государственном реестре недвижимости описанию местоположения границ указанных населенных пунктов, которое было изменено в соответствии с федеральным законом при внесении в Единый государственный реестр недвижимости сведений о границах населенных пунктов;

6) несоответствие установленных градостроительным регламентом ограничений использования земельных участков и объектов капитального строительства, расположенных полностью или частично в границах зон с особыми условиями использования территорий, территорий достопримечательных мест федерального, регионального и местного значения, содержащимся в Едином государственном реестре недвижимости ограничениям использования объектов недвижимости в пределах таких зон, территорий;

7) установление, изменение, прекращение существования зоны с особыми условиями использования территории, установление, изменение границ территории объекта культурного наследия, территории исторического поселения федерального значения, территории исторического поселения регионального значения;

8) принятие решения о комплексном развитии территории;

9) обнаружение мест захоронений, погибших при защите Отечества, расположенных в границах муниципальных образований;

10) несоответствие сведений о границах территориальных зон, содержащихся в правилах землепользования и застройки, содержащемся в Едином государственном реестре недвижимости описанию местоположения границ указанных территориальных зон, которое было изменено в соответствии с федеральным законом при внесении в Единый государственный реестр недвижимости сведений о границах территориальных зон.

3. С предложениями о внесении изменений в настоящие Правила могут выступать:

1) федеральными органами исполнительной власти в случаях, если правила землепользования и застройки могут воспрепятствовать функционированию, размещению объектов капитального строительства федерального значения;

2) исполнительными органами субъектов Российской Федерации в случаях, если правила землепользования и застройки могут воспрепятствовать функционированию, размещению объектов капитального строительства регионального значения;

3) органами местного самоуправления муниципального района в случаях, если правила землепользования и застройки могут воспрепятствовать функционированию, размещению объектов капитального строительства местного значения;

4) органами местного самоуправления в случаях, если необходимо совершенствовать порядок регулирования землепользования и застройки на соответствующих территории поселения;

5) органами местного самоуправления в случаях обнаружения мест захоронений, погибших при защите Отечества, расположенных в границах муниципального образования;

б) физическими или юридическими лицами в инициативном порядке либо в случаях, если в результате применения правил землепользования и застройки земельные участки и объекты капитального строительства не используются эффективно, причиняется вред их правообладателям, снижается стоимость земельных участков и объектов капитального строительства, не реализуются права и законные интересы граждан и их объединений;

7) уполномоченным федеральным органом исполнительной власти, оператором комплексного развития территории, лицом, с которым заключен договор о комплексном развитии территории, в целях реализации решения о комплексном развитии территории, принятого Правительством Российской Федерации;

8) высшим исполнительным органом субъекта Российской Федерации, органом местного самоуправления, оператором комплексного развития территории, лицом, с которым заключен договор о комплексном развитии территории, в целях реализации решения о комплексном развитии территории, принятого высшим исполнительным органом субъекта Российской Федерации, главой местной администрации, а также в целях комплексного развития территории по инициативе правообладателей.

4. Внесение изменений в правила землепользования и застройки в связи с обнаружением мест захоронений погибших при защите Отечества, расположенных в границах муниципального образования, осуществляется в течение шести месяцев с даты обнаружения таких мест, при этом проведение общественных обсуждений или публичных слушаний не требуется.

5. Решение о подготовке проекта правил землепользования и застройки принимается Министерством имущественных и градостроительных отношений Астраханской области (далее - уполномоченный исполнительный орган Астраханской области) с установлением этапов градостроительного зонирования применительно ко всем территориям муниципального образования, или межселенной территории либо к различным частям территорий поселения (в случае подготовки проекта правил землепользования и застройки применительно к частям территорий поселения), порядка и сроков проведения работ по подготовке правил землепользования и застройки, иных положений, касающихся организации указанных работ.

Уполномоченный исполнительный орган Астраханской области принимает решение о подготовке проекта правил землепользования и застройки, проекта решения о внесении изменений в правила землепользования и застройки или письменно уведомляет орган местного самоуправления, направивший обращение, о нецелесообразности принятия решения о подготовке проекта правил землепользования и застройки, проекта решения о внесении изменений в правила землепользования и застройки с указанием причин принятого решения.

Решение о подготовке проекта правил землепользования и застройки, проекта решения о внесении изменений в правила землепользования и застройки подлежит размещению на официальном сайте уполномоченного исполнительного органа Астраханской области в информационно-телекоммуникационной сети Интернет в течение пяти рабочих дней со дня принятия такого решения.

Уполномоченный исполнительный орган Астраханской области в течение трех рабочих дней со дня принятия такого решения направляет решение о подготовке проекта правил землепользования и застройки, проекта решения о внесении изменений в правила землепользования и застройки в орган местного самоуправления муниципального образования для опубликования информации о

принятии указанного решения в средствах массовой информации, определенных официальным источником опубликования муниципальных правовых актов, с указанием в публикации сведений о размещении решения на официальном сайте уполномоченного исполнительного органа Астраханской области в области земельных отношений в информационно-телекоммуникационной сети Интернет.

6. Одновременно с принятием решения о подготовке проекта правил землепользования и застройки муниципального образования «Городское поселение город Нариманов Наримановского муниципального района Астраханской области» утверждаются состав и порядок деятельности комиссии по подготовке проекта правил землепользования и застройки, которая может выступать организатором общественных обсуждений или публичных слушаний при их проведении.

7. Глава администрации муниципального образования «Городское поселение город Нариманов Наримановского муниципального района Астраханской области» не позднее, чем по истечении десяти дней с даты принятия решения о подготовке проекта правил землепользования и застройки обеспечивает опубликование сообщения о принятии такого решения в порядке, установленном для официального опубликования муниципальных правовых актов, иной официальной информации, и размещение указанного сообщения на официальном сайте муниципального образования (при наличии официального сайта муниципального образования) в сети «Интернет». Сообщение о принятии такого решения также может быть распространено по радио и телевидению.

7.1. В случае приведения правил землепользования и застройки в соответствие с ограничениями использования объектов недвижимости, установленными на приаэродромной территории, опубликование сообщения о принятии решения о подготовке проекта о внесении изменений в правила землепользования и застройки не требуется.

8. В указанном в части 7 настоящей статьи сообщении о принятии решения о подготовке проекта правил землепользования и застройки указываются:

- 1) состав и порядок деятельности комиссии;
- 2) последовательность градостроительного зонирования применительно к территориям муниципального образования или межселенным территориям либо применительно к различным частям территорий муниципального образования (в случае подготовки проекта правил землепользования и застройки применительно к частям территорий поселения);
- 3) порядок и сроки проведения работ по подготовке проекта правил землепользования и застройки;
- 4) порядок направления в комиссию предложений заинтересованных лиц по подготовке проекта правил землепользования и застройки;
- 5) иные вопросы организации работ.

8.1. В случае если в границах особо охраняемой природной территории федерального или регионального значения полностью расположен населенный пункт, проект правил землепользования и застройки, подготовленный применительно к территории такого населенного пункта, находящейся в границах указанной особо охраняемой природной территории, подлежит согласованию соответственно с федеральным органом исполнительной власти, органом исполнительной власти субъекта Российской Федерации, в ведении которых находится особо охраняемая природная территория. Предметом согласования является соответствие градостроительного регламента, устанавливаемого применительно к территории указанного населенного пункта, режиму особой охраны, предусмотренному законодательством Российской Федерации об особо

охраняемых природных территориях и положением об особо охраняемой природной территории. Согласование осуществляется в порядке, установленном Правительством Российской Федерации.

9. Уполномоченный исполнительный орган Астраханской области в области земельных отношений осуществляет проверку проекта правил землепользования и застройки, представленного комиссией по подготовке правил землепользования и застройки, на соответствие требованиям технических регламентов, генеральным планам муниципальных образований, указанных в части 1 статьи 2 Закона Астраханской области от 15.12.2022 № 107/2022-ОЗ «О перераспределении полномочий в области градостроительной деятельности между органами местного самоуправления отдельных муниципальных образований Астраханской области и органами государственной власти Астраханской области», схеме территориального планирования Астраханской области, схеме территориального планирования Российской Федерации, сведениям Единого государственного реестра недвижимости, сведениям, документам и материалам, содержащимся в государственной информационной системе обеспечения градостроительной деятельности Астраханской области, а также для проведения проверки соответствия границ территориальных зон границам земельных участков.

В случае внесения в правила землепользования и застройки изменений, предусматривающих установление применительно к территориальной зоне вида разрешенного использования земельных участков и объектов капитального строительства, предельных параметров разрешенного строительства, реконструкции объектов капитального строительства, проект правил землепользования и застройки также проходит проверку на допустимость внесения таких изменений в случае, предусмотренном частью 7 статьи 33 Градостроительного Кодекса РФ.

10. По результатам указанной в части 9 настоящей статьи проверки и в случае обнаружения несоответствия проекта правил землепользования и застройки указанным требованиям и документам уполномоченный исполнительный орган Астраханской области в области земельных отношений направляет проект правил землепользования и застройки в Комиссию по подготовке правил землепользования и застройки муниципального образования «Городское поселение город Нариманов Наримановского муниципального района Астраханской области» на доработку.

Комиссия муниципального образования обеспечивает доработку проекта правил землепользования и застройки в срок не позднее 30 рабочих дней со дня поступления проекта правил землепользования и застройки от уполномоченного исполнительного органа Астраханской области в области земельных отношений.

В случае соответствия проекта правил землепользования и застройки указанным требованиям и документам уполномоченный исполнительный орган Астраханской области в области земельных отношений направляет в органы местного самоуправления муниципальных образований, указанных в части 1 статьи 2 Закона Астраханской области от 15.12.2022 № 107/2022-ОЗ «О перераспределении полномочий в области градостроительной деятельности между органами местного самоуправления отдельных муниципальных образований Астраханской области и органами государственной власти Астраханской области», проект правил землепользования и застройки с письмом о необходимости проведения публичных слушаний или общественных обсуждений с указанием сроков проведения публичных слушаний или общественных обсуждений, за исключением случаев, когда их проведение в соответствии с Градостроительного кодекса РФ не требуется.

11. Глава администрации муниципального образования «Городское поселение город Нариманов Наримановского муниципального района Астраханской области» при получении от уполномоченного исполнительного органа Астраханской области проекта правил землепользования и застройки принимает решение о проведении общественных обсуждений или публичных слушаний по такому проекту в срок не позднее чем через десять дней со дня получения такого проекта.

12. Общественные обсуждения или публичные слушания по проекту правил землепользования и застройки проводятся в порядке, определяемом уставом муниципального образования «Городское поселение город Нариманов Наримановского муниципального района Астраханской области» и (или) нормативным правовым актом представительного органа муниципального образования, в соответствии со статьями 5.1. и 28 Градостроительного кодекса РФ и с частями 13 и 14 настоящей статьи.

13. Продолжительность общественных обсуждений или публичных слушаний по проекту правил землепользования и застройки составляет не более одного месяца со дня опубликования такого проекта.

14. В случае подготовки изменений в правила землепользования и застройки в части внесения изменений в градостроительный регламент, установленный для конкретной территориальной зоны, а также в случае подготовки изменений в правила землепользования и застройки в связи с принятием решения о комплексном развитии территории, общественные обсуждения или публичные слушания по внесению изменений в правила землепользования и застройки проводятся в границах территориальной зоны, для которой установлен такой градостроительный регламент, в границах территории, подлежащей комплексному развитию. В этих случаях срок проведения общественных обсуждений или публичных слушаний не может быть более чем один месяц.

15. После завершения общественных обсуждений или публичных слушаний по проекту правил землепользования и застройки комиссия с учетом результатов таких общественных обсуждений или публичных слушаний обеспечивает внесение изменений в проект правил землепользования и застройки и представляет указанный проект Главе администрации муниципального образования «Городское поселение город Нариманов Наримановского муниципального района Астраханской области». Обязательными приложениями к проекту правил землепользования и застройки являются протокол общественных обсуждений или публичных слушаний и заключение о результатах общественных обсуждений или публичных слушаний, за исключением случаев, если их проведение в соответствии с Градостроительным кодексом Российской Федерации не требуется.

16. Глава администрации муниципального образования «Городское поселение город Нариманов Наримановского муниципального района Астраханской области» в течение десяти дней после представления ему проекта правил землепользования и застройки и указанных в части 15 настоящей статьи обязательных приложений должен принять решение о направлении указанного проекта в уполномоченный исполнительный орган Астраханской области или об отклонении проекта правил землепользования и застройки и о направлении его на доработку с указанием даты его повторного представления.

17. После утверждения изменений в настоящие Правила, они подлежат опубликованию в порядке, установленном для официального опубликования муниципальных правовых актов, иной официальной информации, и размещаются в сети «Интернет», на информационных стендах, установленных в общедоступных местах.

18. Физические и юридические лица вправе оспорить решение о внесении изменений в настоящие Правила в судебном порядке.

ГЛАВА 6. РЕГУЛИРОВАНИЕ ИНЫХ ВОПРОСОВ ЗЕМЛЕПОЛЬЗОВАНИЯ И ЗАСТРОЙКИ

Статья 12. Действие настоящих правил по отношению к ранее возникшим правоотношениям

1. Ранее принятые муниципальные правовые акты по вопросам землепользования и застройки применяются в части, не противоречащей настоящим Правилам.

2. Действие настоящих Правил не распространяется на использование земельных участков, строительство и реконструкцию зданий и сооружений на их территории, разрешения на строительство и реконструкцию которых выданы до вступления настоящих Правил в силу, при условии, что срок действия разрешения на строительство и реконструкцию не истек, а также на использование земельных участков, сформированных и предоставленных физическим и юридическим лицам до вступления в силу настоящих Правил.

3. Использование земельных участков и расположенных на них объектов капитального строительства допускается в соответствии с видом разрешенного использования, предусмотренным градостроительным регламентом.

4. Реконструкция и расширение существующих объектов капитального строительства, а также строительство новых объектов могут осуществляться только в соответствии с установленными настоящими Правилами градостроительными регламентами.

Статья 13. Основные принципы организации застройки на территории муниципального образования

1. застройка муниципального образования должна осуществляться в соответствии со схемами территориального планирования Российской Федерации, схемой территориального планирования Астраханской области, генеральным планом муниципального образования, настоящими Правилами, утвержденными проектами планировки территории, проектами межевания территорий и градостроительными планами земельных участков, а также действующими на территории муниципального образования муниципальными правовыми актами органов местного самоуправления муниципального образования в области градостроительной деятельности.

2. При проектировании и осуществлении строительства необходимо учитывать ограничения, установленные красными линиями и иными линиями градостроительного регулирования, предусмотренными утвержденной в установленном порядке градостроительной документацией.

3. Правом осуществления строительства, реконструкции и капитального ремонта объектов капитального строительства на территории муниципального образования обладают физические и юридические лица, владеющие земельными участками, объектами капитального строительства на правах собственности, аренды, постоянного (бессрочного) пользования, пожизненного наследуемого владения.

4. Граждане и юридические лица, владеющие земельными участками на праве собственности, безвозмездного срочного пользования, постоянного (бессрочного) пользования, пожизненного наследуемого владения, аренды, вправе осуществлять снос, реконструкцию, капитальный ремонт находящихся на данных земельных участках зданий, строений, сооружений в соответствии с земельным, жилищным законодательством, законодательством о градостроительной деятельности, законодательством об охране окружающей среды и объектов культурного наследия.

5. Тип застройки, этажность, плотность, и другие ее характеристики должны соответствовать требованиям градостроительного регламента и требованиям законодательства о градостроительной деятельности.

6. Все объекты капитального строительства должны вводиться в эксплуатацию, как правило, с обеспечением полного уровня инженерного оборудования и благоустройства, исключающего необходимость возобновления земляных (строительных) работ на участках с объектами капитального строительства, введенными в эксплуатацию.

7. Объем и качество законченного строительством объекта капитального строительства, оснащение инженерным оборудованием, внешнее благоустройство земельного участка должны соответствовать проектной документации.

Статья 14. Инженерная подготовка территории

1. Инженерная подготовка территории муниципального образования осуществляется с целью улучшения её физических характеристик и создания условий для эффективного гражданского и промышленного строительства. Основной задачей инженерной подготовки является защита территории муниципального образования от воздействия неблагоприятных физико-геологических процессов, затопления и подтопления во время паводков и паводков, повышения уровня грунтовых вод, просадки и подвижки грунтов.

2. Мероприятия по инженерной подготовке территории могут предусматриваться во всех видах градостроительной и проектной документации.

Статья 15. Зоны с особыми условиями использования территорий

Землепользование и застройка в зонах с особыми условиями использования территории осуществляются:

1) с соблюдением запретов и ограничений, установленных федеральным и краевым законодательством, нормами и правилами для зон с особыми условиями использования территорий;

2) с соблюдением требований градостроительных регламентов, утверждаемых в отношении видов деятельности, не являющихся запрещенными или ограниченными, применительно к конкретным зонам с особыми условиями использования территорий;

3) с учетом историко-культурных, этнических, социальных, природно-климатических, экономических и иных региональных и местных традиций, условий и приоритетов развития территорий в границах зон с особыми условиями использования территорий.

Охранные зоны

1. В целях обеспечения нормальных условий эксплуатации объектов инженерной, транспортной и иной инфраструктуры, исключения возможности их повреждения устанавливаются охранные зоны таких объектов.

2. Землепользование и застройка в охранных зонах указанных объектов регламентируется действующим законодательством Российской Федерации, санитарными нормами и правилами.

Охранная зона инженерных коммуникаций:

Вид зоны	Основание
Охранная зона газопроводов и систем газоснабжения	Правила охраны магистральных трубопроводов, Правила охраны газораспределительных сетей, утвержденных постановлением Правительства Российской Федерации от 20.11.2000 № 878
Охранная зона объектов электросетевого хозяйства (вдоль линий электропередачи, вокруг подстанций)	Постановление Правительства Российской Федерации от 24.02.2009 №160 «О порядке установления охранных зон объектов электросетевого хозяйства и особых условий использования земельных участков, расположенных в границах таких зон»
Охранная зона линий и сооружений связи	Постановление Правительства Российской Федерации от 09.06.1995 №578 «Об утверждении Правил охраны линий и сооружений связи Российской Федерации»
Охранная зона канализационных сетей и сооружений	СП 32.13330.2018 Свод правил. Канализация. Наружные сети и сооружения. СНиП 2.04.03-85

Охранные зоны иного назначения:

Вид зоны	Основание
Охранная зона стационарных пунктов наблюдений за состоянием окружающей природной среды	Постановление Правительства Российской Федерации от 17.03.2021 № 392 «Об утверждении Положения об охранной зоне стационарных пунктов наблюдений за состоянием окружающей среды, ее загрязнением, о признании утратившим силу постановления Правительства Российской Федерации от 27.08.1999 г. № 972 и признании не действующим на территории Российской Федерации Постановления Совета Министров СССР от 06.01.1983г. № 19»

Охранная зона пунктов геодезической сети, государственной нивелирной сети и государственной гравиметрической сети	Постановление Правительства Российской Федерации от 21.08.2019 №1080 «Об охранных зонах пунктов государственной геодезической сети, государственной нивелирной сети и государственной гравиметрической сети»; Федеральный закон от 30.12.2015 № 431-ФЗ «О геодезии, картографии и пространственных данных и о внесении изменений в отдельные законодательные акты Российской Федерации»
---	--

**Зоны санитарной охраны источников водоснабжения и водопроводов
питьевого назначения:**

Вид зоны	Основание
Зона санитарной охраны источника водоснабжения	СанПиН 2.1.4.1110-02 «Зоны санитарной охраны источников водоснабжения и водопроводов питьевого назначения» (введены в действие постановлением Главного государственного санитарного врача РОССИЙСКОЙ ФЕДЕРАЦИИ от 14.03.2002 № 10)

Санитарно-защитные зоны

1. В целях ограждения жилой зоны от неблагоприятного влияния промышленных (и/или сельскохозяйственных) предприятий, а также некоторых видов складов, коммунальных и транспортных сооружений устанавливаются санитарно-защитные зоны таких объектов.

2. Размеры и границы санитарно-защитных зон определяются в проектах санитарно-защитных зон в соответствии с действующим законодательством, санитарными нормами и правилами в области использования промышленных (и/или сельскохозяйственных) предприятий, складов, коммунальных и транспортных сооружений, которые согласовываются с федеральным органом по надзору в сфере защиты прав потребителей и благополучия человека.

3. Размеры и границы санитарно-защитных зон, отраженные в настоящих правилах, носят условный рекомендательный характер. Юридические последствия в отношении таких зон наступают только после их установления в порядке, определенном законодательством.

4. В санитарно-защитных зонах не допускается размещать: жилую застройку, включая отдельные жилые дома, рекреационные зоны, зоны отдыха, территории курортов, санаториев и домов отдыха, территории садоводческих товариществ, коттеджной и усадебной застройки, коллективных или индивидуальных садово-огородных участков, а также другие территории с нормируемыми показателями качества среды обитания; спортивные сооружения, детские площадки, образовательные и детские учреждения, лечебно-профилактические и оздоровительные учреждения общего пользования.

5. В санитарно-защитной зоне и на территории объектов других отраслей промышленности не допускается размещать объекты по производству лекарственных веществ, лекарственных средств и (или) лекарственных форм, склады сырья и полупродуктов для фармацевтических предприятий; объекты пищевых отраслей промышленности, оптовые склады продовольственного сырья и пищевых продуктов, комплексы водопроводных сооружений для подготовки и хранения питьевой воды, которые могут повлиять на качество продукции.

6. В границах санитарно-защитной зоны промышленного объекта или производства допускается размещать: нежилые помещения для дежурного аварийного персонала, помещения для пребывания работающих по вахтовому методу (не более двух недель), здания управления, конструкторские бюро, здания административного назначения, научно-исследовательские лаборатории, поликлиники, спортивно-оздоровительные сооружения закрытого типа, бани, прачечные, объекты торговли и общественного питания, мотели, гостиницы, гаражи, площадки и сооружения для хранения общественного и индивидуального транспорта, пожарные депо, местные и транзитные коммуникации, ЛЭП, электроподстанции, нефте- и газопроводы, артезианские скважины для технического водоснабжения, водоохлаждающие сооружения для подготовки технической воды, канализационные насосные станции, сооружения оборотного водоснабжения, автозаправочные станции, станции технического обслуживания автомобилей.

7. В санитарно-защитной зоне объектов пищевых отраслей промышленности, оптовых складов продовольственного сырья и пищевой продукции, производства лекарственных веществ, лекарственных средств и (или) лекарственных форм, складов сырья и полупродуктов для фармацевтических предприятий допускается размещение новых профильных, однотипных объектов, при исключении взаимного негативного воздействия на продукцию, среду обитания и здоровье человека.

Санитарно-защитные зоны:

Вид зоны	Основание
Санитарно-защитная зона предприятий, сооружений и иных объектов	СанПиН 2.2.1/2.1.1.1200-03 «Санитарно-защитные зоны и санитарная классификация предприятий, сооружений и иных объектов» (новая редакция введена в действие постановлением Главного государственного санитарного врача Российской Федерации от 25.09.2007 № 74) (далее – СанПин 2.2.1/2.1.1.1200-03. Новая редакция), пункт 2.1 СП 42.13330.2011, пункт 8.20

Санитарные разрывы и минимально допустимые расстояния от инженерных коммуникаций:

Вид зоны	Основание
Зона минимальных расстояний до магистральных и промышленных трубопроводов (газопроводов, нефтепроводов и нефтепродуктопроводов, аммиакопроводов)	СП 36.13330.2012 «СНиП 2.05.06-85*. Магистральные трубопроводы» СанПиН 2.2.1/2.1.1.1200-03. Новая редакция, пункт 2.7

Водоохранные зоны. Зоны затопления, подтопления

1. В целях улучшения гидрологического, гидрохимического, гидробиологического, санитарного и экологического состояния водных объектов и благоустройства их прибрежных территорий устанавливаются водоохранные зоны и прибрежные защитные полосы.

2. В границах водоохранных зон устанавливаются прибрежные защитные полосы, на территориях которых вводятся дополнительные ограничения природопользования.

3. В границах водоохранных зон запрещаются:

1) использование сточных вод в целях повышения почвенного плодородия;

2) размещение кладбищ, скотомогильников, объектов размещения отходов производства и потребления, химических, взрывчатых, токсичных, отравляющих и ядовитых веществ (за исключением специализированных хранилищ аммиака, метанола, аммиачной селитры и нитрата калия на территориях морских портов, перечень которых утверждается Правительством Российской Федерации, за пределами границ прибрежных защитных полос), пунктов захоронения радиоактивных отходов, а также загрязнение территории загрязняющими веществами, предельно допустимые концентрации которых в водах водных объектов рыбохозяйственного значения не установлены;

3) осуществление авиационных мер по борьбе с вредными организмами;

4) движение и стоянка транспортных средств (кроме специальных транспортных средств), за исключением их движения по дорогам и стоянки на дорогах и в специально оборудованных местах, имеющих твердое покрытие;

5) строительство и реконструкция автозаправочных станций, складов горюче-смазочных материалов (за исключением случаев, если автозаправочные станции, склады горюче-смазочных материалов размещены на территориях портов, инфраструктуры внутренних водных путей, в том числе баз (сооружений) для стоянки маломерных судов, объектов органов федеральной службы безопасности), станций технического обслуживания, используемых для технического осмотра и ремонта транспортных средств, осуществление мойки транспортных средств;

6) хранение пестицидов и агрохимикатов (за исключением хранения агрохимикатов в специализированных хранилищах, размещенных на территориях морских портов за пределами границ прибрежных защитных полос), применение пестицидов и агрохимикатов;

7) сброс сточных, в том числе дренажных, вод;

8) разведка и добыча общераспространенных полезных ископаемых (за исключением случаев, если разведка и добыча общераспространенных полезных ископаемых осуществляются пользователями недр, осуществляющими разведку и

добычу иных видов полезных ископаемых, в границах предоставленных им в соответствии с законодательством Российской Федерации о недрах горных отводов и (или) геологических отводов на основании утвержденного технического проекта в соответствии со статьей 19.1. Закона Российской Федерации от 21.02.1992 № 2395-1 «О недрах»).

4. В границах водоохраных зон допускаются проектирование, строительство, реконструкция, ввод в эксплуатацию, эксплуатация хозяйственных и иных объектов при условии оборудования таких объектов сооружениями, обеспечивающими охрану водных объектов от загрязнения, засорения, заиления и истощения вод в соответствии с водным законодательством и законодательством в области охраны окружающей среды. Выбор типа сооружения, обеспечивающего охрану водного объекта от загрязнения, засорения, заиления и истощения вод, осуществляется с учетом необходимости соблюдения установленных в соответствии с законодательством в области охраны окружающей среды нормативов допустимых сбросов загрязняющих веществ, иных веществ и микроорганизмов. В целях настоящей статьи под сооружениями, обеспечивающими охрану водных объектов от загрязнения, засорения, заиления и истощения вод, понимаются:

1) централизованные системы водоотведения (канализации), централизованные ливневые системы водоотведения;

2) сооружения и системы для отведения (сброса) сточных вод в централизованные системы водоотведения (в том числе дождевых, талых, инфильтрационных, поливомоечных и дренажных вод), если они предназначены для приема таких вод;

3) локальные очистные сооружения для очистки сточных вод (в том числе дождевых, талых, инфильтрационных, поливомоечных и дренажных вод), обеспечивающие их очистку исходя из нормативов, установленных в соответствии с требованиями законодательства в области охраны окружающей среды и Водного Кодекса РФ;

4) сооружения для сбора отходов производства и потребления, а также сооружения и системы для отведения (сброса) сточных вод (в том числе дождевых, талых, инфильтрационных, поливомоечных и дренажных вод) в приемники, изготовленные из водонепроницаемых материалов;

5) сооружения, обеспечивающие защиту водных объектов и прилегающих к ним территорий от разливов нефти и нефтепродуктов и иного негативного воздействия на окружающую среду.

5. В границах прибрежных защитных полос наряду с установленными частью 3 настоящей статьи ограничениями запрещаются:

1) распашка земель;

2) размещение отвалов размываемых грунтов;

3) выпас сельскохозяйственных животных и организация для них летних лагерей, ванн.

6. В целях предотвращения негативного воздействия вод на определенные территории и объекты и ликвидации его последствий осуществляются следующие мероприятия по предотвращению негативного воздействия вод и ликвидации его последствий в рамках осуществления водохозяйственных мероприятий, предусмотренных статьей 7.1 Водного Кодекса РФ:

1) предпаводковые и послепаводковые обследования территорий, подверженных негативному воздействию вод, и водных объектов;

2) ледокольные, ледорезные и иные работы по ослаблению прочности льда и ликвидации ледовых заторов;

3) восстановление пропускной способности русел рек (дноуглубление и спрямление русел рек, расчистка водных объектов);

4) уполаживание берегов водных объектов, их биогенное закрепление, укрепление песчано-гравийной и каменной наброской, террасирование склонов.

7. Размещение новых населенных пунктов и строительство объектов капитального строительства без проведения специальных защитных мероприятий по предотвращению негативного воздействия вод в границах зон затопления, подтопления запрещаются.

8. В границах зон затопления, подтопления запрещаются:

1) строительство объектов капитального строительства, не обеспеченных сооружениями и (или) методами инженерной защиты территорий и объектов от негативного воздействия вод;

2) использование сточных вод в целях повышения почвенного плодородия;

3) размещение кладбищ, скотомогильников, объектов размещения отходов производства и потребления, химических, взрывчатых, токсичных, отравляющих веществ, пунктов хранения и захоронения радиоактивных отходов;

4) осуществление авиационных мер по борьбе с вредными организмами.

9. Границы зон затопления, подтопления определяются уполномоченным Правительством Российской Федерации федеральным органом исполнительной власти с участием заинтересованных органов исполнительной власти субъектов Российской Федерации и органов местного самоуправления в порядке, установленном Правительством Российской Федерации.

Прибрежная защитная полоса:

Вид зоны	Основание
Прибрежная защитная полоса	Водный кодекс Российской Федерации, статья 65; Постановление Правительства Российской Федерации от 10.01.2009 № 17 «Об утверждении Правил установления на местности границ водоохранных зон и границ прибрежных защитных полос водных объектов»

Статья 16. Обеспечение доступности социальной инфраструктуры для инвалидов и других маломобильных групп населения

1. При планировке и застройке поселений необходимо обеспечивать доступность объектов социальной инфраструктуры для инвалидов и других маломобильных групп населения.

2. При проектировании и реконструкции общественных, жилых и промышленных зданий следует предусматривать для инвалидов и других маломобильных групп населения условия жизнедеятельности, равные для остальных категорий населения, в соответствии со СП 59.13330.2020 «Свод правил доступность зданий и сооружений для маломобильных групп населения СНИП 35-01-2001», утвержден и введен в действие Приказом Министерства строительства и

жилищно-коммунального хозяйства Российской Федерации от 30.12.2020 N 904/пр.

Перечень объектов, доступных для инвалидов и других маломобильных групп населения, расчетное число и категория инвалидов, а также группа мобильности групп населения устанавливаются заданием на проектирование. Задания на проектирование объектов социальной инфраструктуры согласовываются в установленном порядке с органами социальной защиты населения Астраханской области.

К объектам, подлежащим оснащению специальными приспособлениями и оборудованием для свободного передвижения и доступа инвалидов и маломобильных граждан, относятся жилые и административные здания и сооружения; объекты культуры и культурно-зрелищные сооружения (театры, библиотеки, музеи, места отправления религиозных обрядов и другие); объекты и учреждения образования и науки, здравоохранения и социальной защиты населения; объекты торговли, общественного питания и бытового обслуживания населения (парикмахерские, прачечные, общественные бани, и другие), финансово-банковские учреждения; гостиницы, отели, иные места временного проживания; физкультурно-оздоровительные, спортивные здания и сооружения, места отдыха, парки, сады, лесопарки, пляжи, объекты и сооружения оздоровительного и рекреационного назначения, аллеи и пешеходные дорожки; объекты и сооружения транспортного обслуживания населения, связи и информации: железнодорожные вокзалы, автовокзалы, другие объекты автомобильного, железнодорожного, водного и воздушного транспорта, обслуживающие население; станции и остановки всех видов пригородного транспорта; почтово-телеграфные; производственные объекты, объекты малого бизнеса и другие места приложения труда; тротуары, переходы улиц, дорог и магистралей; прилегающие к вышеперечисленным зданиям и сооружениям территории и площади.

3. Проектные решения объектов, доступных для маломобильных групп населения, должны обеспечивать:

 - досягаемость мест целевого посещения и беспрепятственность перемещения внутри зданий и сооружений;

 - безопасность путей движения (в том числе эвакуационных), а также мест проживания, обслуживания и приложения труда;

 - своевременное получение полноценной и качественной информации, позволяющей ориентироваться в пространстве, использовать оборудование (в том числе для самообслуживания), получать услуги, участвовать в трудовом и учебном процессе и прочие;

 - удобство и комфорт среды жизнедеятельности.

4. В проектах должны быть предусмотрены условия беспрепятственного и удобного передвижения маломобильных групп населения по участку к зданию или по территории предприятия, комплекса сооружений с учетом требований настоящих Нормативов. Система средств информационной поддержки должна быть обеспечена на всех путях движения, доступных для маломобильных групп населения, на все время эксплуатации.

Статья 17. Архитектурно-градостроительный облик объектов капитального строительства

1. Архитектурно-градостроительный облик объекта капитального строительства подлежит согласованию с уполномоченным органом местного

самоуправления при осуществлении строительства, реконструкции объекта капитального строительства в границах территорий, предусмотренных частью 5.3. статьи 30 Градостроительного Кодекса РФ, за исключением случаев, предусмотренных частью 2 настоящей статьи.

2. Согласование архитектурно-градостроительного облика объекта капитального строительства не требуется в отношении объектов капитального строительства, указанных в пунктах 1-4 части 2 статьи 40.1. Градостроительного кодекса Российской Федерации, а также в отношении:

- 1) гидротехнических сооружений;
- 2) объектов и инженерных сооружений, предназначенных для производства и поставок в сферах электро-, газо-, тепло-, водоснабжения и водоотведения;
- 3) подземных сооружений;
- 4) объектов капитального строительства, предназначенных для наблюдения за физическими и химическими процессами, происходящими в окружающей среде, определения её гидрометеорологических, агрометеорологических и гелиогеофизических характеристик, уровня загрязнения атмосферного воздуха, почв и водных объектов;
- 5) объектов капитального строительства, предназначенных (используемых) для обработки, утилизации, обезвреживания и размещения отходов производства и потребления;
- 6) объектов капитального строительства, предназначенных для обезвреживания, размещения и утилизации медицинских отходов;
- 7) объектов капитального строительства, предназначенных для хранения, переработки и утилизации биологических отходов;
- 8) объектов капитального строительства, связанных с обращением с радиоактивными отходами;
- 9) объектов капитального строительства, связанных с обращением веществ, разрушающих озоновый слой;
- 10) объектов использования атомной энергии;
- 11) опасных производственных объектов, определяемых в соответствии с законодательством Российской Федерации.

3. На карте градостроительного зонирования отображаются территории, в границах которых предусматриваются требования к архитектурно-градостроительному облику объектов капитального строительства. Границы таких территорий могут не совпадать с границами территориальных зон и могут отображаться на отдельной карте.

4. В градостроительном регламенте в отношении земельных участков и объектов капитального строительства, расположенных в пределах соответствующей территориальной зоны, указываются требования к архитектурно-градостроительному облику объектов капитального строительства.

5. Срок выдачи согласования архитектурно-градостроительного облика объекта капитального строительства не может превышать десять рабочих дней.

6. Порядок согласования архитектурно-градостроительного облика объекта капитального строительства устанавливается Постановлением Правительства Российской Федерации от 29.05.2023 № 857 «Об утверждении требований к архитектурно-градостроительному облику объекта капитального строительства и Правил согласования архитектурно-градостроительного облика объекта капитального строительства».

Статья 18. Территории, применительно к которым градостроительные регламенты не устанавливаются или на которые градостроительные регламенты не распространяются

1. На картах градостроительного зонирования муниципального образования, помимо территориальных зон, зон с особыми условиями использования территории, отображены территории, на которые не распространяется действие градостроительных регламентов, и территории, применительно к которым не устанавливаются градостроительные регламенты.

2. Действие градостроительного регламента не распространяется на земельные участки:

1) в границах территорий памятников и ансамблей, включенных в единый государственный реестр объектов культурного наследия (памятников истории и культуры) народов Российской Федерации, а также в границах территорий памятников или ансамблей, которые являются выявленными объектами культурного наследия и решения о режиме содержания, параметрах реставрации, консервации, воссоздания, ремонта и приспособлении которых принимаются в порядке, установленном законодательством Российской Федерации об охране объектов культурного наследия;

2) в границах территорий общего пользования;

3) предназначенные для размещения линейных объектов и (или) занятые линейными объектами;

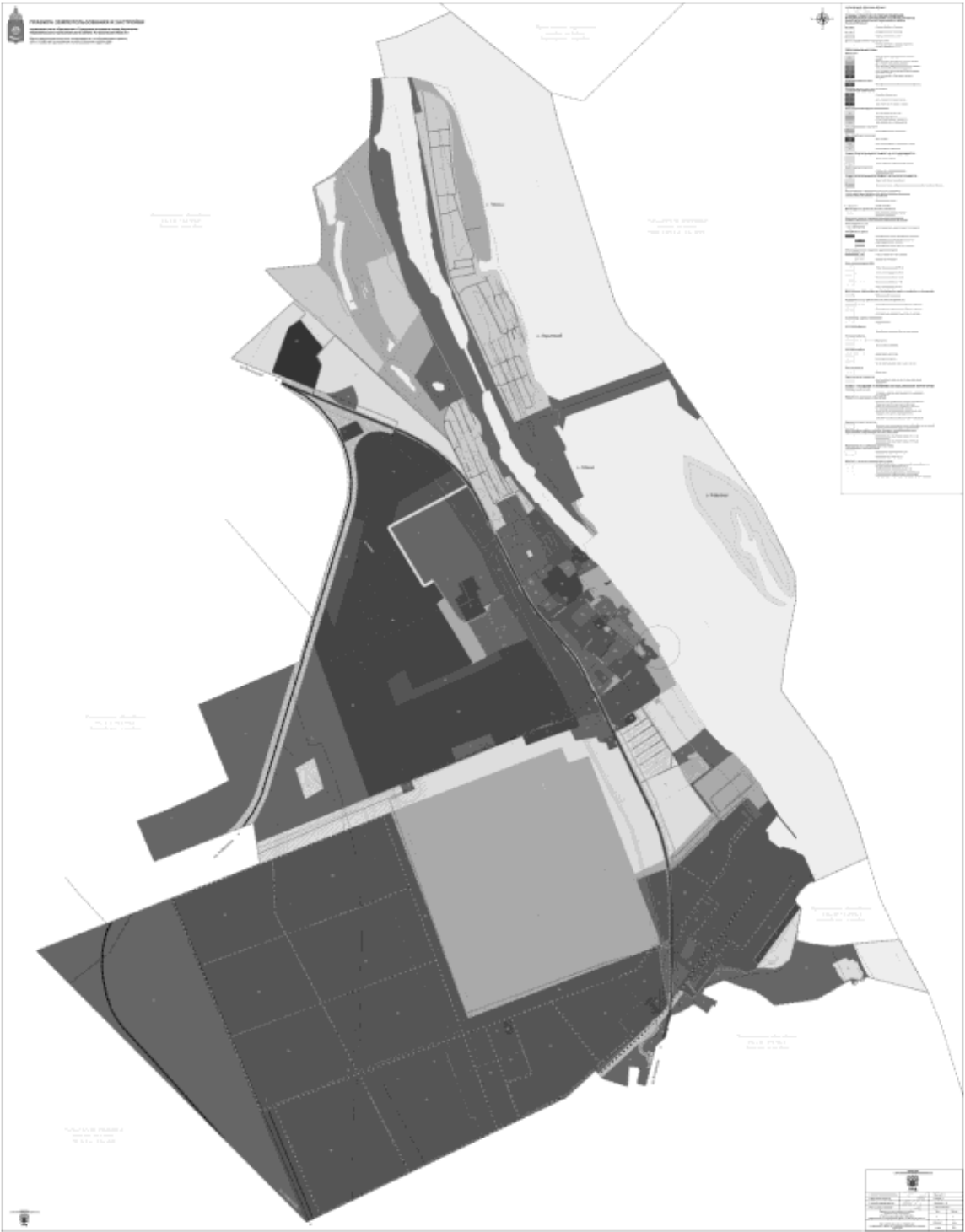
4) предоставленные для добычи полезных ископаемых.

3. Градостроительные регламенты не устанавливаются для земель лесного фонда, земель, покрытых поверхностными водами, земель запаса, земель особо охраняемых природных территорий, сельскохозяйственных угодий в составе земель сельскохозяйственного назначения, земельных участков, расположенных в границах особых экономических зон и территорий опережающего развития.

4. Использование земельных участков, на которые действие градостроительных регламентов не распространяется или для которых градостроительные регламенты не устанавливаются, определяется уполномоченными федеральными органами исполнительной власти, уполномоченными исполнительными органами субъектов Российской Федерации или уполномоченными органами местного самоуправления в соответствии с федеральными законами. Использование земель или земельных участков из состава земель лесного фонда, земель или земельных участков, расположенных в границах особо охраняемых природных территорий (за исключением территорий населенных пунктов, включенных в состав особо охраняемых природных территорий), определяется соответственно лесохозяйственным регламентом, положением об особо охраняемой природной территории в соответствии с лесным законодательством, законодательством об особо охраняемых природных территориях.

ЧАСТЬ II. КАРТЫ ГРАДОСТРОИТЕЛЬНОГО ЗОНИРОВАНИЯ





ЧАСТЬ III. ГРАДОСТРОИТЕЛЬНЫЕ РЕГЛАМЕНТЫ

СТАТЬЯ 19. ГРАДОСТРОИТЕЛЬНЫЕ РЕГЛАМЕНТЫ ДЛЯ ЖИЛЫХ ЗОН

Ж1. ЗОНА ЗАСТРОЙКИ ИНДИВИДУАЛЬНЫМИ ЖИЛЫМИ ДОМАМИ

Зона застройки индивидуальными жилыми домами (Ж1) выделена для обеспечения правовых условий формирования территории из отдельно стоящих жилых домов усадебного типа с широким спектром услуг местного значения.

Основные виды разрешенного использования								
Наименование и код ВРИ	Описание ВРИ	Предельные размеры земельных участков			Предельное количество этажей. Предельная высота. (эт./м.)	Максимальный процент застройки в границах земельного участка	Min отступы от границ земельного участка (м.)	Наименование ВРИ объекта капитального строительства
		Площадь (кв. м.)		Длина границы земельного участка вдоль фронта улицы (проезда) (м.)				
		min	max	min / max				
Для индивидуального жилищного строительства 2.1	Размещение жилого дома (отдельно стоящего здания количеством надземных этажей не более чем три, высотой не более двадцати метров, которое состоит из комнат и помещений вспомогательного использования, предназначенных для удовлетворения гражданами бытовых и иных нужд, связанных с их проживанием в таком здании, не предназначенного для раздела на самостоятельные объекты недвижимости); выращивание сельскохозяйственных культур; размещение	400	1000	12/50 (ширина земельных участков вдоль фронта улицы (проезда))	3(надземных) / до верха плоской кровли – не более 9,6 м; до конька скатной кровли – не более 13,6 м	60 %	- расстояние между домом и красной линии, красной линии проездов – не менее 3 м; - расстояние между фронтальной границей участка и	- Индивидуальный жилой дом; - Индивидуальный гараж; - Баня; - Сарай



Основные виды разрешенного использования								
Наименование и код ВРИ	Описание ВРИ	Предельные размеры земельных участков			Предельное количество этажей. Предельная высота. (эт./м.)	Максима льный процент застройки в границах земельног о участка	Min отступы от границ земельного участка (м.)	Наименование ВРИ объекта капитального строительства
		Площадь (кв. м.)		Длина границы земельно го участка вдоль фронта улицы (проезда) (м.)				
		min	max	min / max				
	гаражей для собственных нужд и хозяйственных построек						основным строением до 6 м.	
Коммунальное обслуживание 3.1	Размещение зданий и сооружений в целях обеспечения физических и юридических лиц коммунальными услугами. Содержание данного вида разрешенного использования включает в себя содержание видов разрешенного использования с кодами 3.1.1-3.1.2	не подлежат установлению			3(надземных) / до верха плоской кровли – не более 9,6 м; до конька скатной кровли – не более 13,6 м	60 %	3	<ul style="list-style-type: none"> - Водонапорная башня; - Водопроводная насосная станция; - Водопровод; - Канализационная насосная станция; - Канализация; - Газопровод; - Газорегуляторный пункт; - Кабель связи; - Кабель силовой; - Тепловая сеть; - Воздушная линия электропередачи; - Тепловой пункт; - Дождевая канализация; - Котельная; - Насосная станция;



Основные виды разрешенного использования								
Наименование и код ВРИ	Описание ВРИ	Предельные размеры земельных участков			Предельное количество этажей. Предельная высота. (эт./м.)	Максима льный процент застройки в границах земельног о участка	Min отступы от границ земельного участка (м.)	Наименование ВРИ объекта капитального строительства
		Площадь (кв. м.)		Длина границы земельно го участка вдоль фронта улицы (проезда) (м.)				
		min	max					
							<ul style="list-style-type: none"> - Трансформаторная подстанция; - Телефонная станция; - Станция, антенна сотовой связи; - Водозаборное сооружение - Здание ресурсоснабжающей организации; - Площадка для сбора мусора; 	
Социальное обслуживание 3.2	Размещение зданий, предназначенных для оказания гражданам социальной помощи. Содержание данного вида разрешенного использования включает в себя содержание видов разрешенного использования с кодами 3.2.1 - 3.2.4	не подлежат установлению			3(надземных) / до верха плоской кровли – не более 9,6 м; до конька скатной кровли – не более 13,6 м	60 %	1	<ul style="list-style-type: none"> - Административное здание; - Дом престарелых; - Детский дом; - Центр социальной помощи семье и детям; - Детский дом-интернат; - Дом ребенка (малютки); - Дом-интернат для



Основные виды разрешенного использования								
Наименование и код ВРИ	Описание ВРИ	Предельные размеры земельных участков			Предельное количество этажей. Предельная высота. (эт./м.)	Максима льный процент застройки в границах земельног о участка	Min отступы от границ земельного участка (м.)	Наименование ВРИ объекта капитального строительства
		Площадь (кв. м.)		Длина границы земельно го участка вдоль фронта улицы (проезда) (м.)				
		min	max					
							<ul style="list-style-type: none"> престарелых и инвалидов; - Дом-интернат для детей-инвалидов; - Дом-интернат для взрослых с физическими нарушениями; - Психоневрологический интернат; - Пункт питания малоимущих граждан; - Пункт ночлега для бездомных граждан; -Отделение связи; - Почта; - Почтовое отделение; - Модульное отделение почтовой связи (МОПС) 	
Бытовое обслуживание	Размещение объектов капитального строительства, предназначенных для	50	4000	не подлежат	3(надземных) / до верха	60 %	1	- Мастерская мелкого ремонта;



Основные виды разрешенного использования								
Наименование и код ВРИ	Описание ВРИ	Предельные размеры земельных участков			Предельное количество этажей. Предельная высота. (эт./м.)	Максима льный процент застройки в границах земельног о участка	Min отступы от границ земельного участка (м.)	Наименование ВРИ объекта капитального строительства
		Площадь (кв. м.)		Длина границы земельно го участка вдоль фронта улицы (проезда) (м.)				
		min	max					
3.3	оказания населению или организациям бытовых услуг (мастерские мелкого ремонта, ателье, бани, парикмахерские, прачечные, химчистки, похоронные бюро)			установл ению	плоской кровли – не более 9,6 м; до конька скатной кровли – не более 13,6 м			- Баня общественная; - Парикмахерская; - Ателье; - Прачечная; - Химчистка;
Культурное развитие 3.6	Размещение зданий и сооружений, предназначенных для размещения объектов культуры. Содержание данного вида разрешенного использования включает в себя содержание видов разрешенного использования с кодами 3.6.1-3.6.3	не подлежат установлению			3(надземных) / до верха плоской кровли – не более 9,6 м; до конька скатной кровли – не более 13,6 м	60 %	3 минимальный отступ от красной линии улиц– 5 м;	- Музей; - Выставочный зал; - Художественная галерея; - Дом культуры; - Центр культурного развития; - Библиотека; - Пункт книговыдачи; - Кинозал
Обеспечение внутреннего правопорядка 8.3	Размещение объектов капитального строительства, необходимых для подготовки и поддержания в готовности органов внутренних дел, Росгвардии и спасательных служб, в которых существует	не подлежат установлению					1	- Здание РОВД, ГИБДД, военные комиссариаты; - Здание, сооружение следственных органов;



Основные виды разрешенного использования								
Наименование и код ВРИ	Описание ВРИ	Предельные размеры земельных участков			Предельное количество этажей. Предельная высота. (эт./м.)	Максима льный процент застройки в границах земельног о участка	Min отступы от границ земельного участка (м.)	Наименование ВРИ объекта капитального строительства
		Площадь (кв. м.)		Длина границы земельно го участка вдоль фронта улицы (проезда) (м.)				
		min	max					
	воснизированная служба; размещение объектов гражданской обороны, за исключением объектов гражданской обороны, являющихся частями производственных зданий						<ul style="list-style-type: none"> - Отделение, участковый пункт полиции; - Пожарное депо; - Пожарная часть; - Объект гражданской обороны; - Спасательная служба; - Гараж; 	
Земельные участки (территории) общего пользования 12.0	Земельные участки общего пользования. Содержание данного вида разрешенного использования включает в себя содержание видов разрешенного использования с кодами 12.0.1 - 12.0.2				не подлежат установлению		<ul style="list-style-type: none"> - Автомобильные дороги; - Набережные; - Скверы; - Бульвары; - Велодорожки; - Площади; - Малые архитектурные формы; - Памятники; - Общественные туалеты 	



Условно разрешенные виды использования								
Наименование и код ВРИ	Описание ВРИ	Предельные размеры земельных участков			Предельное количество этажей. Предельная высота. (эт./м.)	Максимальный процент застройки в границах земельного участка	Min отступы от границ земельного участка (м.)	Наименование ВРИ объекта капитального строительства
		Площадь (кв. м.)		Длина границы земельного участка вдоль фронта улицы (проезда) (м.)				
		min	max	min / max				
Малоэтажная многоквартирн ая жилая застройка 2.1.1	Размещение малоэтажных многоквартирных домов (многоквартирные дома высотой до 4 этажей, включая мансардный); обустройство спортивных и детских площадок, площадок для отдыха; размещение объектов обслуживания жилой застройки во встроенных, пристроенных и встроенно-пристроенных помещениях малоэтажного многоквартирного дома, если общая площадь таких помещений в малоэтажном многоквартирном доме не составляет более 15% общей площади помещений дома	400	4500	не подлежат установлению	3(надземных) / до верха плоской кровли – не более 9,6 м; до конька скатной кровли – не более 13,6 м	60 %	- расстояние между домом и красной линии, красной линии проездов – не менее 3 м; - расстояние между фронтальной границей участка и основным строением до 6 м.	- Многоквартирный жилой дом; - Спортивная площадка; - Детская площадка; - Площадка для отдыха; - Индивидуальный гараж
Блокированная жилая застройка 2.3	Размещение жилого дома, блокированного с другим жилым домом (другими жилыми домами) в одном ряду общей боковой стеной (общими боковыми стенами) без проемов и имеющего отдельный выход на земельный	400	1000	не подлежат установлению	3(надземных) / до верха плоской кровли – не более 9,6 м;	60 %	- расстояние между домом и красной линии, красной	- Жилой дом блокированной застройки; - Спортивная площадка;



Условно разрешенные виды использования								
Наименование и код ВРИ	Описание ВРИ	Предельные размеры земельных участков			Предельное количество этажей. Предельная высота. (эт./м.)	Максимальный процент застройки в границах земельного участка	Min отступы от границ земельного участка (м.)	Наименование ВРИ объекта капитального строительства
		Площадь (кв. м.)		Длина границы земельно го участка вдоль фронта улицы (проезда) (м.)				
		min	max	min / max				
	участок; разведение декоративных и плодовых деревьев, овощных и ягодных культур; размещение гаражей для собственных нужд и иных вспомогательных сооружений; обустройство спортивных и детских площадок, площадок для отдыха				до конька скатной кровли – не более 13,6 м	линии проездов – не менее 3 м; - расстояние между фронтальной границей участка и основным строением до 6 м.	- Детская площадка; - Площадка для отдыха; - Индивидуальный гараж	



Условно разрешенные виды использования								
Наименование и код ВРИ	Описание ВРИ	Предельные размеры земельных участков			Предельное количество этажей. Предельная высота. (эт./м.)	Максимальный процент застройки в границах земельного участка	Min отступы от границ земельного участка (м.)	Наименование ВРИ объекта капитального строительства
		Площадь (кв. м.)		Длина границы земельно го участка вдоль фронта улицы (проезда) (м.)				
		min	max	min / max				
Среднеэтажная жилая застройка 2.5	Размещение многоквартирных домов этажностью не выше восьми этажей; благоустройство и озеленение; размещение подземных гаражей и автостоянок; обустройство спортивных и детских площадок, площадок для отдыха; размещение объектов обслуживания жилой застройки во встроенных, пристроенных и встроенно-пристроенных помещениях многоквартирного дома, если общая площадь таких помещений в многоквартирном доме не составляет более 20% общей площади помещений дома	1500	10000	не подлежат установлению	8/32	60 %	- расстояние между домом и красной линии, красной линии проездов – не менее 3 м; - расстояние между фронтальной границей участка и основным строением до 6 м.	- Среднеэтажный жилой дом; - Спортивная площадка; - Детская площадка; - Площадка для отдыха; - Подземные гаражи; - Автостоянки; - Объекты обслуживания жилой застройки;



Условно разрешенные виды использования								
Наименование и код ВРИ	Описание ВРИ	Предельные размеры земельных участков			Предельное количество этажей. Предельная высота. (эт./м.)	Максимальный процент застройки в границах земельного участка	Min отступы от границ земельного участка (м.)	Наименование ВРИ объекта капитального строительства
		Площадь (кв. м.)		Длина границы земельного участка вдоль фронта улицы (проезда) (м.)				
		min	max	min / max				
Хранение автотранспорта 2.7.1	Размещение отдельно стоящих и пристроенных гаражей, в том числе подземных, предназначенных для хранения автотранспорта, в том числе с разделением на машино-места, за исключением гаражей, размещение которых предусмотрено содержанием видов разрешенного использования с кодами 2.7.2, 4.9	не подлежат установлению		не подлежит установлению	3(надземных) / до верха плоской кровли – не более 9,6 м; до конька скатной кровли – не более 13,6 м	60 %	не подлежит установлению	- Индивидуальный гараж
Амбулаторно-поликлиническое обслуживание 3.4.1	Размещение объектов капитального строительства, предназначенных для оказания гражданам амбулаторно-поликлинической медицинской помощи (поликлиники, фельдшерские пункты, пункты здравоохранения, центры матери и ребенка, диагностические центры, молочные кухни, станции донорства крови, клинические лаборатории)	не подлежат установлению		не подлежат установлению	3(надземных) / до верха плоской кровли – не более 9,6 м; до конька скатной кровли – не более 13,6 м	60 %	1 минимальный отступ от красных линий улиц – 30 м; минимальный	- Поликлиника; - Фельдшерский или фельдшерско-акушерские пункт; - Пункт здравоохранения; - Станции скорой помощи; - Пункт оказания первой медицинской помощи; - Аптека



Условно разрешенные виды использования								
Наименование и код ВРИ	Описание ВРИ	Предельные размеры земельных участков			Предельное количество этажей. Предельная высота. (эт./м.)	Максимальный процент застройки в границах земельного участка	Min отступы от границ земельного участка (м.)	Наименование ВРИ объекта капитального строительства
		Площадь (кв. м.)		Длина границы земельно го участка вдоль фронта улицы (проезда) (м.)				
		min	max	min / max				
						отступ от жилых и общественны х зданий – 30-50 м в зависимости от этажности АПУ		
Дошкольное, начальное и среднее общее образование 3.5.1	Размещение объектов капитального строительства, предназначенных для просвещения, дошкольного, начального и среднего общего образования (детские ясли, детские сады, школы, лицеи, гимназии, художественные, музыкальные школы, образовательные кружки и иные организации, осуществляющие деятельность по воспитанию, образованию и просвещению, в том числе зданий, спортивных сооружений, предназначенных для занятия обучающихся физической культурой и спортом)	не подлежат установлению		не подлежат установле нию	3(надземных) / до верха плоской кровли – не более 9,6 м; до конька скатной кровли – не более 13,6 м	60 %	1	- Детские ясли; - Детский сад; - Начальная школа- детский сад; - Школа; - Лицей; - Гимназия; - Музыкальная школа



Условно разрешенные виды использования								
Наименование и код ВРИ	Описание ВРИ	Предельные размеры земельных участков			Предельное количество этажей. Предельная высота. (эт./м.)	Максимальный процент застройки в границах земельного участка	Min отступы от границ земельного участка (м.)	Наименование ВРИ объекта капитального строительства
		Площадь (кв. м.)		Длина границы земельно го участка вдоль фронта улицы (проезда) (м.)				
		min	max	min / max				
Религиозное использование 3.7	Размещение зданий и сооружений религиозного использования. Содержание данного вида разрешенного использования включает в себя содержание видов разрешенного использования с кодами 3.7.1- 3.7.2	не подлежат установлению		не подлежат установле нию	3(надземных) / до верха плоской кровли – не более 9,6 м; до конька скатной кровли – не более 13,6 м*	60 %*	1	- Церковь; - Собор; - Храм; - Часовня; - Монастырь; - Воскресная школа; - Семинария; - Духовное училище - Мечеть



Условно разрешенные виды использования								
Наименование и код ВРИ	Описание ВРИ	Предельные размеры земельных участков			Предельное количество этажей. Предельная высота. (эт./м.)	Максимальный процент застройки в границах земельного участка	Мин отступы от границ земельного участка (м.)	Наименование ВРИ объекта капитального строительства
		Площадь (кв. м.)		Длина границы земельно го участка вдоль фронта улицы (проезда) (м.)				
		min	max	min / max				
							- Медресе - Минарет - Синагога	
					*- Для объектов капитального строительств, предназначенных для отправления религиозных обрядов (церкви, соборы, храмы, часовни, монастыри, мечети, молельные дома) - не подлежат установлению			



Условно разрешенные виды использования								
Наименование и код ВРИ	Описание ВРИ	Предельные размеры земельных участков			Предельное количество этажей. Предельная высота. (эт./м.)	Максимальный процент застройки в границах земельного участка	Мин отступы от границ земельного участка (м.)	Наименование ВРИ объекта капитального строительства
		Площадь (кв. м.)		Длина границы земельно го участка вдоль фронта улицы (проезда) (м.)				
		min	max					
Магазины 4.4	Размещение объектов капитального строительства, предназначенных для продажи товаров, торговая площадь которых составляет до 5000 кв. м	100	не подлежа т установл ению	не подлежат установле нию	3(надземных) / до верха плоской кровли – не более 9,6 м; до конька скатной кровли – не более 13,6 м	60 %	1	- Магазин; - Аптека
Гостиничное обслуживание 4.7	Размещение гостиниц	не подлежат установлению		не подлежат установле нию	3(надземных) / до верха плоской кровли – не более 9,6 м; до конька скатной кровли – не более 13,6 м	60 %	1	- Гостиница; - Гостевой дом
Объекты дорожного сервиса 4.9.1	Размещение зданий и сооружений дорожного сервиса. Содержание данного вида разрешенного использования включает в себя содержание видов разрешенного	не подлежат установлению		не подлежат установле нию	3(надземных) / до верха плоской кровли – не	60 %	1	- Кафе; - Столовая - Автозаправочная станция;



Условно разрешенные виды использования								
Наименование и код ВРИ	Описание ВРИ	Предельные размеры земельных участков			Предельное количество этажей. Предельная высота. (эт./м.)	Максимальный процент застройки в границах земельного участка	Min отступы от границ земельного участка (м.)	Наименование ВРИ объекта капитального строительства
		Площадь (кв. м.)		Длина границы земельно го участка вдоль фронта улицы (проезда) (м.)				
		min	max	min / max				
	использования с кодами 4.9.1.1 - 4.9.1.4				более 9,6 м; до конька скатной кровли – не более 13,6 м			- Мотель; - Автомобильная мойка; - Мастерская для ремонта автомобилей;
Спорт 5.1	Размещение зданий и сооружений для занятия спортом. Содержание данного вида разрешенного использования включает в себя содержание видов разрешенного использования с кодами 5.1.1 - 5.1.7	не подлежат установлению	не подлежат установле нию		3(надземных) / до верха плоской кровли – не более 9,6 м; до конька скатной кровли – не более 13,6 м	60 % Для плоскостны х сооружений - 75 %	1	- Стадион; - Физкультурно – оздоровительный комплекс; - Физкультурно – спортивное сооружение; - Спортивный комплекс; - Теннисный корт; - Автодром; -Ипподром; - Трамплины; - Спортивные стрельбища; - Спортивный клуб; - Спортивный зал;



Условно разрешенные виды использования								
Наименование и код ВРИ	Описание ВРИ	Предельные размеры земельных участков			Предельное количество этажей. Предельная высота. (эт./м.)	Максимальный процент застройки в границах земельного участка	Min отступы от границ земельного участка (м.)	Наименование ВРИ объекта капитального строительства
		Площадь (кв. м.)		Длина границы земельно го участка вдоль фронта улицы (проезда) (м.)				
		min	max	min / max				
								<ul style="list-style-type: none"> - Бассейн; - Ледовый дворец; - Дворец спорта; - Площадка для занятия спортом

Вспомогательные виды разрешенного использования

- Не подлежат установлению.

ОГРАНИЧЕНИЯ ИСПОЛЬЗОВАНИЯ ЗЕМЕЛЬНЫХ УЧАСТКОВ И ОБЪЕКТОВ КАПИТАЛЬНОГО СТРОИТЕЛЬСТВА:

Не допускается размещение жилой застройки, объектов учебно-образовательного назначения и объектов здравоохранения в санитарно-защитных зонах, установленных в предусмотренном действующим законодательством порядке.

В границах зоны застройки индивидуальными жилыми домами Ж1 не допускается:

а) размещение во встроенных или пристроенных к дому помещениях магазинов строительных материалов, магазинов с наличием в них взрывоопасных веществ и материалов, организаций бытового обслуживания, в которых применяются легковоспламеняющиеся жидкости (за исключением парикмахерских, мастерских по ремонту часов, обуви);

б) ремонт автомобилей, другой техники, складирование строительных материалов, хозяйственного инвентаря, оборудования на землях общего пользования;

в) размещение рекламы на ограждениях участка, домах, строениях;

г) размещение со стороны улиц вспомогательных строений, за исключением гаражей;

д) размещение бань, саун при отсутствии канализования стоков.

Использование земельных участков в границах охранных зон объектов электросетевого хозяйства осуществлять в соответствии с постановлением Правительства Российской Федерации от 24.02.2009 № 160 «О порядке установления охранных зон объектов электросетевого хозяйства и особых условий использования земельных участков, расположенных в границах таких зон».

Ограничения использования земельных участков и объектов капитального строительства в зонах с особыми условиями использования территорий устанавливаются совокупностью требований, определенных статьей 23 настоящих Правил.



Ж2. ЗОНА ЗАСТРОЙКИ МАЛОЭТАЖНЫМИ ЖИЛЫМИ ДОМАМИ (ДО 4 ЭТАЖЕЙ, ВКЛЮЧАЯ МАНСАРДНЫЙ)

Зона застройки малоэтажными жилыми домами (до 4 этажей, включая мансардный) (Ж2) выделена для обеспечения правовых условий формирования территории с размещением многоквартирных домов до 4-х этажей, с широким спектром услуг местного значения.

Основные виды разрешенного использования

Наименование и код ВРИ	Описание ВРИ	Предельные размеры земельных участков			Предельное количество этажей. Предельная высота. (эт./м.)	Максималь ный процент застройки в границах земельного участка	Min отступы от границ земельного участка (м.)	Наименование ВРИ объекта капитального строительства
		Площадь (кв. м.)		Длина границы земельно го участка вдоль фронта улицы (проезда) (м.)				
		min	max	min / max				
Малоэтажная многоквартирн ая жилая застройка 2.1.1	Размещение малоэтажных многоквартирных домов (многоквартирные дома высотой до 4 этажей, включая мансардный); обустройство спортивных и детских площадок, площадок для отдыха; размещение объектов обслуживания жилой застройки во встроенных, пристроенных и встроенно-пристроенных помещениях малоэтажного многоквартирного дома, если общая площадь таких помещений в малоэтажном многоквартирном доме не составляет более 15% общей площади помещений дома	400	4500	не подлежат установле нию	3(надземных) / до верха плоской кровли – не более 9,6 м; до конька скатной кровли – не более 13,6 м	60 %	- расстояние между домом и красной линии, красной линии проездов – не менее 3 м; - расстояние между фронтальной границей участка и основным строением до 6 м.	- Многоквартирный жилой дом; - Спортивная площадка; - Детская площадка; - Площадка для отдыха; - Индивидуальный гараж



Блокированная жилая застройка 2.3	Размещение жилого дома, блокированного с другим жилым домом (другими жилыми домами) в одном ряду общей боковой стеной (общими боковыми стенами) без проемов и имеющего отдельный выход на земельный участок; разведение декоративных и плодовых деревьев, овощных и ягодных культур; размещение гаражей для собственных нужд и иных вспомогательных сооружений; обустройство спортивных и детских площадок, площадок для отдыха	400	1000	не подлежат установле нию	3(надземных) / до верха плоской кровли – не более 9,6 м; до конька скатной кровли – не более 13,6 м	60 %	- расстояние между домом и красной линии, красной линии проездов – не менее 3 м; - расстояние между фронтальной границей участка и основным строением до 6 м.	- Жилой дом блокированной застройки; - Спортивная площадка; - Детская площадка; - Площадка для отдыха; - Индивидуальный гараж
Коммунальное обслуживание 3.1	Размещение зданий и сооружений в целях обеспечения физических и юридических лиц коммунальными услугами. Содержание данного вида разрешенного использования включает в себя содержание видов разрешенного использования с кодами 3.1.1-3.1.2	не подлежат установлению		3(надземных) / до верха плоской кровли – не более 9,6 м; до конька скатной кровли – не более 13,6 м	60 %	3	- Водонапорная башня; - Водопроводная насосная станция; - Водопровод; - Канализационная насосная станция; - Канализация; - Газопровод; - Газорегуляторный пункт; - Кабель связи; - Кабель силовой; - Тепловая сеть; - Воздушная линия электропередачи; - Тепловой пункт; - Дождевая канализация; - Котельная; - Насосная	



						<ul style="list-style-type: none"> станция; - Трансформаторная подстанция; - Телефонная станция; - Станция, антенна сотовой связи; - Водозаборное сооружение - Здание ресурсоснабжающей организации; - Площадка для сбора мусора;
Социальное обслуживание 3.2	<p>Размещение зданий, предназначенных для оказания гражданам социальной помощи.</p> <p>Содержание данного вида разрешенного использования включает в себя содержание видов разрешенного использования с кодами 3.2.1 - 3.2.4</p>	не подлежат установлению	<p>3(надземных) / до верха плоской кровли – не более 9,6 м; до конька скатной кровли – не более 13,6 м</p>	60 %	1	<ul style="list-style-type: none"> - Административное здание; - Дом престарелых; - Детский дом; - Центр социальной помощи семье и детям; - Детский дом-интернат; - Дом ребенка (малютки); - Дом-интернат для престарелых и инвалидов; - Дом-интернат для детей-инвалидов; - Дом-интернат



						<p>для взрослых с физическими нарушениями;</p> <p>-</p> <p>Психоневрологический интернат;</p> <p>- Пункт питания малоимущих граждан;</p> <p>- Пункт ночлега для бездомных граждан;</p> <p>- Отделение связи;</p> <p>- Почта;</p> <p>- Почтовое отделение;</p> <p>- Модульное отделение почтовой связи (МОПС)</p>
Бытовое обслуживание 3.3	Размещение объектов капитального строительства, предназначенных для оказания населению или организациям бытовых услуг (мастерские мелкого ремонта, ателье, бани, парикмахерские, прачечные, химчистки, похоронные бюро)	не подлежат установлению	3(надземных) / до верха плоской кровли – не более 9,6 м; до конька скатной кровли – не более 13,6 м	60 %	1	<p>- Мастерская мелкого ремонта;</p> <p>- Баня общепищевая;</p> <p>- Парикмахерская;</p> <p>- Ателье;</p> <p>- Прачечная;</p> <p>- Химчистка;</p>
Культурное развитие 3.6	Размещение зданий и сооружений, предназначенных для размещения объектов культуры. Содержание данного вида разрешенного использования включает в себя содержание видов разрешенного	не подлежат установлению	3(надземных) / до верха плоской кровли – не более 9,6 м;	60 %	3	<p>- Музей;</p> <p>- Выставочный зал;</p> <p>- Художественная галерея;</p>



	использования с кодами 3.6.1-3.6.3		до конька скатной кровли – не более 13,6 м		минимальный отступ от красной линии улиц– 5 м;	<ul style="list-style-type: none"> - Дом культуры; - Центр культурного развития; - Библиотека; - Пункт книговыдачи; - Кинозал
Обеспечение внутреннего правопорядка 8.3	Размещение объектов капитального строительства, необходимых для подготовки и поддержания в готовности органов внутренних дел, Росгвардии и спасательных служб, в которых существует военизированная служба; размещение объектов гражданской обороны, за исключением объектов гражданской обороны, являющихся частями производственных зданий	не подлежат установлению			1	<ul style="list-style-type: none"> - Здание РОВД, ГИБДД, военные комиссариаты; - Здание, сооружение следственных органов; - Отделение, участковый пункт полиции; - Пожарное депо; - Пожарная часть; - Объект гражданской обороны; - Спасательная служба; - Гараж;
Земельные участки (территории) общего пользования 12.0	Земельные участки общего пользования. Содержание данного вида разрешенного использования включает в себя содержание видов разрешенного использования с кодами 12.0.1 - 12.0.2	не подлежат установлению				<ul style="list-style-type: none"> - Автомобильные дороги; - Набережные; - Скверы; - Бульвары; - Велодорожки; - Площади; - Малые архитектурные формы;



- Памятники;
- Общественные
туалеты

Условно разрешенные виды использования

Наименование и код ВРИ	Описание ВРИ	Предельные размеры земельных участков			Предельное количество этажей. Предельная высота. (эт./м.)	Максимальный процент застройки в границах земельного участка	Min отступы от границ земельного участка (м.)	Наименование ВРИ объекта капитального строительства
		Площадь (кв. м.)		Длина границы земельного участка вдоль фронта улицы (проезда) (м.)				
		min	max					
Для индивидуального жилищного строительства 2.1	Размещение жилого дома (отдельно стоящего здания количеством надземных этажей не более чем три, высотой не более двадцати метров, которое состоит из комнат и помещений вспомогательного использования, предназначенных для удовлетворения гражданами бытовых и иных нужд, связанных с их проживанием в таком здании, не предназначенного для раздела на самостоятельные объекты недвижимости); выращивание сельскохозяйственных культур; размещение гаражей для собственных нужд и хозяйственных построек	400	1000	12/50 (ширина земельных участков вдоль фронта улицы (проезда))	3(надземных) / до верха плоской кровли – не более 9,6 м; до конька скатной кровли – не более 13,6 м	60 %	- расстояние между домом и красной линии, красной линии проездов – не менее 3 м; - расстояние между фронтальной границей участка и основным строением до 6 м.	- Индивидуальный жилой дом; - Индивидуальный гараж; - Баня; - Сарай



Условно разрешенные виды использования								
Наименование и код ВРИ	Описание ВРИ	Предельные размеры земельных участков			Предельное количество этажей. Предельная высота. (эт./м.)	Максимальный процент застройки в границах земельного участка	Min отступы от границ земельного участка (м.)	Наименование ВРИ объекта капитального строительства
		Площадь (кв. м.)		Длина границы земельного участка вдоль фронта улицы (проезда) (м.)				
		min	max					
Среднеэтажная жилая застройка 2.5	Размещение многоквартирных домов этажностью не выше восьми этажей; благоустройство и озеленение; размещение подземных гаражей и автостоянок; обустройство спортивных и детских площадок, площадок для отдыха; размещение объектов обслуживания жилой застройки во встроенных, пристроенных и встроенно-пристроенных помещениях многоквартирного дома, если общая площадь таких помещений в многоквартирном доме не составляет более 20% общей площади помещений дома	1500	10000	не подлежат установлению	8/32	60 %	<ul style="list-style-type: none"> - расстояние между домом и красной линии, красной линии проездов – не менее 3 м; - расстояние между фронтальной границей участка и основным строением до 6 м. 	<ul style="list-style-type: none"> - Среднеэтажный жилой дом; - Спортивная площадка; - Детская площадка; - Площадка для отдыха; - Подземные гаражи; - Автостоянки; - Объекты обслуживания жилой застройки;



Условно разрешенные виды использования								
Наименование и код ВРИ	Описание ВРИ	Предельные размеры земельных участков			Предельное количество этажей. Предельная высота. (эт./м.)	Максимальный процент застройки в границах земельного участка	Min отступы от границ земельного участка (м.)	Наименование ВРИ объекта капитального строительства
		Площадь (кв. м.)		Длина границы земельного участка вдоль фронта улицы (проезда) (м.)				
		min	max					
Хранение автотранспорта 2.7.1	Размещение отдельно стоящих и пристроенных гаражей, в том числе подземных, предназначенных для хранения автотранспорта, в том числе с разделением на машино-места, за исключением гаражей, размещение которых предусмотрено содержанием видов разрешенного использования с кодами 2.7.2, 4.9	не подлежат установлению			3(надземных) / до верха плоской кровли – не более 9,6 м; до конька скатной кровли – не более 13,6 м	60 %	не подлежит установлению	- Индивидуальный гараж
Амбулаторно-поликлиническое обслуживание 3.4.1	Размещение объектов капитального строительства, предназначенных для оказания гражданам амбулаторно-поликлинической медицинской помощи (поликлиники, фельдшерские пункты, пункты здравоохранения, центры матери и ребенка, диагностические центры, молочные кухни, станции донорства крови, клинические лаборатории)	не подлежат установлению			3(надземных) / до верха плоской кровли – не более 9,6 м; до конька скатной кровли – не более 13,6 м	60 %	1 минимальный отступ от красных линий улиц – 30 м; минимальный	- Поликлиника; - Фельдшерский или фельдшерско-акушерские пункт; - Пункт здравоохранения; - Станции скорой помощи; - Пункт оказания первой медицинской помощи; - Аптека



Условно разрешенные виды использования								
Наименование и код ВРИ	Описание ВРИ	Предельные размеры земельных участков			Предельное количество этажей. Предельная высота. (эт./м.)	Максимальный процент застройки в границах земельного участка	Min отступы от границ земельного участка (м.)	Наименование ВРИ объекта капитального строительства
		Площадь (кв. м.)		Длина границы земельного участка вдоль фронта улицы (проезда) (м.)				
		min	max					
						отступ от жилых и общественных зданий – 30-50 м в зависимости от этажности АПУ		
Дошкольное, начальное и среднее общее образование 3.5.1	Размещение объектов капитального строительства, предназначенных для просвещения, дошкольного, начального и среднего общего образования (детские ясли, детские сады, школы, лицеи, гимназии, художественные, музыкальные школы, образовательные кружки и иные организации, осуществляющие деятельность по воспитанию, образованию и просвещению, в том числе зданий, спортивных сооружений, предназначенных для занятия обучающихся физической культурой и спортом)	не подлежат установлению			3(надземных) / до верха плоской кровли – не более 9,6 м; до конька скатной кровли – не более 13,6 м	60 %	1	<ul style="list-style-type: none"> - Детские ясли; - Детский сад; - Начальная школа-детский сад; - Школа; - Лицей; - Гимназия; - Музыкальная школа



Условно разрешенные виды использования								
Наименование и код ВРИ	Описание ВРИ	Предельные размеры земельных участков			Предельное количество этажей. Предельная высота. (эт./м.)	Максимальный процент застройки в границах земельного участка	Min отступы от границ земельного участка (м.)	Наименование ВРИ объекта капитального строительства
		Площадь (кв. м.)		Длина границы земельного участка вдоль фронта улицы (проезда) (м.)				
		min	max	min / max				
Религиозное использование 3.7	Размещение зданий и сооружений религиозного использования. Содержание данного вида разрешенного использования включает в себя содержание видов разрешенного использования с кодами 3.7.1-3.7.2	не подлежат установлению			3(надземных) / до верха плоской кровли – не более 9,6 м; до конька скатной кровли – не более 13,6 м*	60 %*	1	<ul style="list-style-type: none"> - Церковь; - Собор; - Храм; - Часовня; - Монастырь; - Воскресная школа; - Семинария; - Духовное училище - Мечеть



Условно разрешенные виды использования								
Наименование и код ВРИ	Описание ВРИ	Предельные размеры земельных участков			Предельное количество этажей. Предельная высота. (эт./м.)	Максимальный процент застройки в границах земельного участка	Min отступы от границ земельного участка (м.)	Наименование ВРИ объекта капитального строительства
		Площадь (кв. м.)		Длина границы земельного участка вдоль фронта улицы (проезда) (м.)				
		min	max					
							<ul style="list-style-type: none"> - Медресе - Минарет - Синагога 	
					<p>*- Для объектов капитального строительства, предназначенных для отправления религиозных обрядов (церкви, соборы, храмы, часовни, монастыри, мечети, молельные дома) - не подлежат установлению</p>			



Условно разрешенные виды использования								
Наименование и код ВРИ	Описание ВРИ	Предельные размеры земельных участков			Предельное количество этажей. Предельная высота. (эт./м.)	Максимальный процент застройки в границах земельного участка	Min отступы от границ земельного участка (м.)	Наименование ВРИ объекта капитального строительства
		Площадь (кв. м.)		Длина границы земельного участка вдоль фронта улицы (проезда) (м.)				
		min	max	min / max				
Магазины 4.4	Размещение объектов капитального строительства, предназначенных для продажи товаров, торговая площадь которых составляет до 5000 кв. м	100	не подлежат установлению	не подлежат установлению	3(надземных) / до верха плоской кровли – не более 9,6 м; до конька скатной кровли – не более 13,6 м	60 %	1	- Магазин; - Аптека
Гостиничное обслуживание 4.7	Размещение гостиниц	не подлежат установлению			3(надземных) / до верха плоской кровли – не более 9,6 м; до конька скатной кровли – не более 13,6 м	60 %	1	- Гостиница; - Гостевой дом
Объекты дорожного сервиса 4.9.1	Размещение зданий и сооружений дорожного сервиса. Содержание данного вида разрешенного использования включает в себя содержание видов разрешенного	не подлежат установлению			3(надземных) / до верха плоской кровли – не	60 %	1	- Кафе; - Столовая - Автозаправочная станция;



Условно разрешенные виды использования								
Наименование и код ВРИ	Описание ВРИ	Предельные размеры земельных участков			Предельное количество этажей. Предельная высота. (эт./м.)	Максимальный процент застройки в границах земельного участка	Min отступы от границ земельного участка (м.)	Наименование ВРИ объекта капитального строительства
		Площадь (кв. м.)		Длина границы земельного участка вдоль фронта улицы (проезда) (м.)				
		min	max	min / max				
	использования с кодами 4.9.1.1 - 4.9.1.4				более 9,6 м; до конька скатной кровли – не более 13,6 м			- Мотель; - Автомобильная мойка; - Мастерская для ремонта автомобилей;
Спорт 5.1	Размещение зданий и сооружений для занятия спортом. Содержание данного вида разрешенного использования включает в себя содержание видов разрешенного использования с кодами 5.1.1 - 5.1.7	не подлежат установлению			3(надземных) / до верха плоской кровли – не более 9,6 м; до конька скатной кровли – не более 13,6 м	60 % Для плоскостных сооружений - 75 %	1	- Стадион; - Физкультурно – оздоровительный комплекс; - Физкультурно – спортивное сооружение; - Спортивный комплекс; - Теннисный корт; - Автодром; -Ипподром; - Трамплины; - Спортивные стрельбища; - Спортивный клуб; - Спортивный зал;



Условно разрешенные виды использования								
Наименование и код ВРИ	Описание ВРИ	Предельные размеры земельных участков			Предельное количество этажей. Предельная высота. (эт./м.)	Максимальный процент застройки в границах земельного участка	Min отступы от границ земельного участка (м.)	Наименование ВРИ объекта капитального строительства
		Площадь (кв. м.)		Длина границы земельного участка вдоль фронта улицы (проезда) (м.)				
		min	max					
							<ul style="list-style-type: none"> - Бассейн; - Ледовый дворец; - Дворец спорта; - Площадка для занятия спортом 	

Вспомогательные виды разрешенного использования

- Не подлежат установлению.

ОГРАНИЧЕНИЯ ИСПОЛЬЗОВАНИЯ ЗЕМЕЛЬНЫХ УЧАСТКОВ И ОБЪЕКТОВ КАПИТАЛЬНОГО СТРОИТЕЛЬСТВА:

Размещение встроенных, пристроенных и встроенно-пристроенных объектов осуществлять в соответствии с требованиями СП 54.13330.2022 «СНиП 31-01-2003 «Здания жилые многоквартирные».

Не допускается размещение жилой застройки, объектов учебно-образовательного назначения и объектов здравоохранения в санитарно-защитных зонах, установленных в предусмотренном действующим законодательством порядке.

Использование земельных участков в границах охранных зон объектов электросетевого хозяйства осуществлять в соответствии с постановлением Правительства Российской Федерации от 24.02.2009 № 160 «О порядке установления охранных зон объектов электросетевого хозяйства и особых условий использования земельных участков, расположенных в границах таких зон».

Ограничения использования земельных участков и объектов капитального строительства в зонах с особыми условиями использования территорий устанавливаются совокупностью требований, определенных статьей 23 настоящих Правил.

ЖЗ. ЗОНА ЗАСТРОЙКИ СРЕДНЕЭТАЖНЫМИ ЖИЛЫМИ ДОМАМИ (ДО 8 ЭТАЖЕЙ, ВКЛЮЧАЯ МАНСАРДНЫЙ)

Зона застройки среднеэтажными жилыми домами (до 8 этажей, включая мансардный) (ЖЗ) выделена для обеспечения правовых условий формирования территории с размещением многоквартирных домов до 8-ми этажей, с широким спектром услуг местного значения.

Основные виды разрешенного использования							
Наименование и код ВРИ	Описание ВРИ	Предельные размеры земельных участков		Предельное количество этажей. Предельная высота. (эт./м.)	Максимальный процент застройки в границах земельного участка	Min отступы от границ земельного участка (м.)	Наименование ВРИ объекта капитального строительства
		Площадь (кв. м.)	Длина границы земельного участка вдоль фронта улицы (проезда) (м.)				



		min	max	min / max				
Среднеэтажная жилая застройка 2.5	Размещение многоквартирных домов этажностью не выше восьми этажей; благоустройство и озеленение; размещение подземных гаражей и автостоянок; обустройство спортивных и детских площадок, площадок для отдыха; размещение объектов обслуживания жилой застройки во встроенных, пристроенных и встроенно-пристроенных помещениях многоквартирного дома, если общая площадь таких помещений в многоквартирном доме не составляет более 20% общей площади помещений дома	100	не подлежат установлению	не подлежат установлению	не подлежат установлению* * для всех вспомогательных строений высота от уровня земли: до верха плоской кровли – не более 5,0 м; до конька скатной кровли – не более 7,0 м;	60 %	- расстояние между домом и красной линией улицы не нормируется, красной линии проездов – не менее 3 м;	- Среднеэтажный жилой дом; - Спортивная площадка; - Детская площадка; - Площадка для отдыха; - Подземные гаражи; - Автостоянки; - Объекты обслуживания жилой застройки;
Малоэтажная многоквартир ная жилая застройка 2.1.1	Размещение малоэтажных многоквартирных домов (многоквартирные дома высотой до 4 этажей, включая мансардный); обустройство спортивных и детских площадок, площадок для отдыха; размещение объектов обслуживания жилой застройки во встроенных, пристроенных и встроенно-пристроенных помещениях малоэтажного многоквартирного дома, если общая площадь таких помещений в малоэтажном многоквартирном доме не составляет более 15% общей площади помещений дома	100	не подлежат установлению	не подлежат установлению	не подлежат установлению* * для всех вспомогательных строений высота от уровня земли: до верха плоской кровли – не более 5,0 м; до конька скатной кровли – не более 7,0 м;	60 %	- расстояние между домом и красной линией улицы не нормируется, красной линии проездов – не менее 3 м;	- Многоквартирный жилой дом; - Спортивная площадка; - Детская площадка; - Площадка для отдыха; - Индивидуальный гараж



Блокированная жилая застройка 2.3	Размещение жилого дома, блокированного с другим жилым домом (другими жилыми домами) в одном ряду общей боковой стеной (общими боковыми стенами) без проемов и имеющего отдельный выход на земельный участок; разведение декоративных и плодовых деревьев, овощных и ягодных культур; размещение гаражей для собственных нужд и иных вспомогательных сооружений; обустройство спортивных и детских площадок, площадок для отдыха	100	не подлежат установле нию	не подлежат установле нию	не подлежат установле нию* * для всех вспомогатель ных строений высота от уровня земли: до верха плоской кровли – не более 5,0 м; до конька скатной кровли – не более 7,0 м;	60 %	- расстояние между домом и красной линией улицы не нормируется, красной линии проездов – не менее 3 м;	- Жилой дом блокированной застройки; - Спортивная площадка; - Детская площадка; - Площадка для отдыха; - Индивидуальный гараж
Дошкольное, начальное и среднее общее образование 3.5.1	Размещение объектов капитального строительства, предназначенных для просвещения, дошкольного, начального и среднего общего образования (детские ясли, детские сады, школы, лицеи, гимназии, художественные, музыкальные школы, образовательные кружки и иные организации, осуществляющие деятельность по воспитанию, образованию и просвещению, в том числе зданий, спортивных сооружений, предназначенных для занятия обучающихся физической культурой и спортом)	100	не подлежат установлению		не подлежат установле нию* * для всех вспомогатель ных строений высота от уровня земли: до верха плоской кровли – не более 5,0 м; до конька скатной кровли – не более 7,0 м;	60 %	1	- Детские ясли; - Детский сад; - Начальная школа-детский сад; - Школа; - Лицей; - Гимназия; - Музыкальная школа
Коммунальное обслуживание 3.1	Размещение зданий и сооружений в целях обеспечения физических и юридических лиц коммунальными услугами. Содержание	100	не подлежат установлению		не подлежат установле нию* * для всех вспомогатель ных строений высота от уровня земли: до верха плоской кровли – не более 5,0 м; до конька скатной кровли – не более 7,0 м;	60 %	3	- Водонапорная башня; - Водопроводная



	данного вида разрешенного использования включает в себя содержание видов разрешенного использования с кодами 3.1.1-3.1.2			* для всех вспомогательных строений высота от уровня земли: до верха плоской кровли – не более 5,0 м; до конька скатной кровли – не более 7,0 м;			<p>насосная станция;</p> <ul style="list-style-type: none"> - Водопровод; - Канализационная насосная станция; - Канализация; - Газопровод; - Газорегуляторный пункт; - Кабель связи; - Кабель силовой; - Тепловая сеть; - Воздушная линия электропередачи; - Тепловой пункт; - Дождевая канализация; - Котельная; - Насосная станция; - Трансформаторная подстанция; - Телефонная станция; - Станция, антенна сотовой связи; - Водозаборное сооружение - Здание ресурсоснабжающей организации; - Площадка для сбора мусора;
--	--	--	--	--	--	--	---



Социальное обслуживание 3.2	Размещение зданий, предназначенных для оказания гражданам социальной помощи. Содержание данного вида разрешенного использования включает в себя содержание видов разрешенного использования с кодами 3.2.1 - 3.2.4	100	не подлежат установлению	не подлежат установлению* * для всех вспомогательных строений высота от уровня земли: до верха плоской кровли – не более 5,0 м; до конька скатной кровли – не более 7,0 м;	60 %	1	<ul style="list-style-type: none"> - Административное здание; - Дом престарелых; - Детский дом; - Центр социальной помощи семье и детям; - Детский дом-интернат; - Дом ребенка (малютки); - Дом-интернат для престарелых и инвалидов; - Дом-интернат для детей-инвалидов; - Дом-интернат для взрослых с физическими нарушениями; - Психоневрологический интернат; - Пункт питания малоимущих граждан; - Пункт ночлега для бездомных граждан; - Отделение связи; - Почта; - Почтовое отделение;
--------------------------------	--	-----	--------------------------	--	------	---	---



							- Модульное отделение почтовой связи (МОПС)
Бытовое обслуживание 3.3	Размещение объектов капитального строительства, предназначенных для оказания населению или организациям бытовых услуг (мастерские мелкого ремонта, ателье, бани, парикмахерские, прачечные, химчистки, похоронные бюро)	100	не подлежат установлению	не подлежат установлению* * для всех вспомогательных строений высота от уровня земли: до верха плоской кровли – не более 5,0 м; до конька скатной кровли – не более 7,0 м;	60 %	1	- Мастерская мелкого ремонта; - Баня общественная; - Парикмахерская; - Ателье; - Прачечная; - Химчистка;
Культурное развитие 3.6	Размещение зданий и сооружений, предназначенных для размещения объектов культуры. Содержание данного вида разрешенного использования включает в себя содержание видов разрешенного использования с кодами 3.6.1-3.6.3	100	не подлежат установлению	не подлежат установлению* * для всех вспомогательных строений высота от уровня земли: до верха плоской кровли – не более 5,0 м; до конька скатной кровли – не	60 %	3	- Музей; - Выставочный зал; - Художественная галерея; - Дом культуры; - Центр культурного развития; - Библиотека; - Пункт книговыдачи; - Кинозал
						минимальный отступ от красной линии улиц – 5 м;	



				более 7,0 м;			
Обеспечение внутреннего правопорядка 8.3	Размещение объектов капитального строительства, необходимых для подготовки и поддержания в готовности органов внутренних дел, Росгвардии и спасательных служб, в которых существует вознизированной служба; размещение объектов гражданской обороны, за исключением объектов гражданской обороны, являющихся частями производственных зданий	не подлежат установлению			1	<ul style="list-style-type: none"> - Здание РОВД, ГИБДД, военные комиссариаты; - Здание, сооружение следственных органов; - Отделение, участковый пункт полиции; - Пожарное депо; - Пожарная часть; - Объект гражданской обороны; - Спасательная служба; - Гараж; 	
Земельные участки (территории) общего пользования 12.0	Земельные участки общего пользования. Содержание данного вида разрешенного использования включает в себя содержание видов разрешенного использования с кодами 12.0.1 - 12.0.2	не подлежат установлению				<ul style="list-style-type: none"> - Автомобильные дороги; - Набережные; - Скверы; - Бульвары; - Велодорожки; - Площади; - Малые архитектурные формы; - Памятники; - Общественные туалеты 	



Условно разрешенные виды использования								
Наименование и код ВРИ	Описание ВРИ	Предельные размеры земельных участков			Предельное количество этажей. Предельная высота. (эт./м.)	Максимальный процент застройки в границах земельного участка	Min отступы от границ земельного участка (м.)	Наименование ВРИ объекта капитального строительства
		Площадь (кв. м.)		Длина границы земельного участка вдоль фронта улицы (проезда) (м.)				
		min	max	min / max				
Многоэтажная жилая застройка (высотная застройка) 2.6	<p>Размещение многоквартирных домов этажностью девять этажей и выше; благоустройство и озеленение придомовых территорий;</p> <p>обустройство спортивных и детских площадок, хозяйственных площадок и площадок для отдыха;</p> <p>размещение подземных гаражей и автостоянок; размещение объектов обслуживания жилой застройки во встроенных, пристроенных и встроенно-пристроенных помещениях многоквартирного дома в отдельных помещениях дома, если площадь таких помещений в многоквартирном доме не составляет более 15% от общей площади дома</p>	100	не подлежат установлению	не подлежат установлению	не подлежат установлению* * для всех вспомогательных стросний высота от уровня земли: до верха плоской кровли – не более 5,0 м; до конька скатной кровли – не более 7,0 м;	60 %	<p>- расстояние между домом и красной линией улицы не нормируется, красной линии проездов – не менее 3 м;</p>	<p>Многоэтажный жилой дом;</p> <p>- Спортивная площадка;</p> <p>- Детская площадка;</p> <p>- Площадка для отдыха;</p> <p>- Подземные гаражи;</p> <p>-Автостоянки;</p> <p>- Объекты обслуживания жилой застройки</p>



Условно разрешенные виды использования								
Наименование и код ВРИ	Описание ВРИ	Предельные размеры земельных участков			Предельное количество этажей. Предельная высота. (эт./м.)	Максимальный процент застройки в границах земельного участка	Min отступы от границ земельного участка (м.)	Наименование ВРИ объекта капитального строительства
		Площадь (кв. м.)		Длина границы земельного участка вдоль фронта улицы (проезда) (м.)				
		min	max	min / max				
Хранение автотранспорта 2.7.1	Размещение отдельно стоящих и пристроенных гаражей, в том числе подземных, предназначенных для хранения автотранспорта, в том числе с разделением на машино-места, за исключением гаражей, размещение которых предусмотрено содержанием видов разрешенного использования с кодами 2.7.2, 4.9	100	не подлежат установлению		не подлежат установлению* * для всех вспомогательных строений высота от уровня земли: до верха плоской кровли – не более 5,0 м; до конька скатной кровли – не более 7,0 м;	60 %	не подлежит установлению	- Индивидуальный гараж



Условно разрешенные виды использования								
Наименование и код ВРИ	Описание ВРИ	Предельные размеры земельных участков			Предельное количество этажей. Предельная высота. (эт./м.)	Максимальный процент застройки в границах земельного участка	Min отступы от границ земельного участка (м.)	Наименование ВРИ объекта капитального строительства
		Площадь (кв. м.)		Длина границы земельного участка вдоль фронта улицы (проезда) (м.)				
		min	max	min / max				
Амбулаторно-поликлиническое обслуживание 3.4.1	Размещение объектов капитального строительства, предназначенных для оказания гражданам амбулаторно-поликлинической медицинской помощи (поликлиники, фельдшерские пункты, пункты здравоохранения, центры матери и ребенка, диагностические центры, молочные кухни, станции донорства крови, клинические лаборатории)	100	не подлежат установлению		не подлежат установлению* * для всех вспомогательных строений высота от уровня земли: до верха плоской кровли – не более 5,0 м; до конька скатной кровли – не более 7,0 м;	60 %	1 минимальный отступ от красных линий улиц – 30 м; минимальный отступ от жилых и общественных зданий – 30-50 м в зависимости от этажности АПУ	<ul style="list-style-type: none"> - Поликлиника; - Фельдшерский или фельдшерско-акушерские пункт; - Пункт здравоохранения; - Станции скорой помощи; - Пункт оказания первой медицинской помощи; - Аптека



Условно разрешенные виды использования								
Наименование и код ВРИ	Описание ВРИ	Предельные размеры земельных участков			Предельное количество этажей. Предельная высота. (эт./м.)	Максимальный процент застройки в границах земельного участка	Min отступы от границ земельного участка (м.)	Наименование ВРИ объекта капитального строительства
		Площадь (кв. м.)		Длина границы земельного участка вдоль фронта улицы (проезда) (м.)				
		min	max	min / max				
Религиозное использование 3.7	Размещение зданий и сооружений религиозного использования. Содержание данного вида разрешенного использования включает в себя содержание видов разрешенного использования с кодами 3.7.1-3.7.2	100	не подлежат установлению		не подлежат установлению* * для всех вспомогательных строений высота от уровня земли: до верха плоской кровли – не более 5,0 м; до конька скатной кровли – не более 7,0 м;	60 %*	1	<ul style="list-style-type: none"> - Церковь; - Собор; - Храм; - Часовня; - Монастырь; - Воскресная школа; - Семинария; - Духовное училище - Мечеть - Медресе - Минарет - Синагога



Условно разрешенные виды использования								
Наименование и код ВРИ	Описание ВРИ	Предельные размеры земельных участков			Предельное количество этажей. Предельная высота. (эт./м.)	Максимальный процент застройки в границах земельного участка	Min отступы от границ земельного участка (м.)	Наименование ВРИ объекта капитального строительства
		Площадь (кв. м.)		Длина границы земельного участка вдоль фронта улицы (проезда) (м.)				
		min	max	min / max				
					<p>*- Для объектов капитального строительства, предназначенных для отправления религиозных обрядов (церкви, соборы, храмы, часовни, монастыри, мечети, молельные дома) - не подлежат установлению</p>			



Условно разрешенные виды использования								
Наименование и код ВРИ	Описание ВРИ	Предельные размеры земельных участков			Предельное количество этажей. Предельная высота. (эт./м.)	Максимальный процент застройки в границах земельного участка	Min отступы от границ земельного участка (м.)	Наименование ВРИ объекта капитального строительства
		Площадь (кв. м.)		Длина границы земельного участка вдоль фронта улицы (проезда) (м.)				
		min	max	min / max				
Магазины 4.4	Размещение объектов капитального строительства, предназначенных для продажи товаров, торговая площадь которых составляет до 5000 кв. м	100	не подлежат установлению		не подлежат установлению* * для всех вспомогательных строений высота от уровня земли: до верха плоской кровли – не более 5,0 м; до конька скатной кровли – не более 7,0 м;	60 %	1	- Магазин; - Аптека
Общественное питание 4.6	Размещение объектов капитального строительства в целях устройства мест общественного питания (рестораны, кафе, столовые, закусочные, бары)	100	не подлежат установлению		не подлежат установлению* * для всех вспомогательных	60 %	1	- Ресторан; - Кафе; - Столовая



Условно разрешенные виды использования								
Наименование и код ВРИ	Описание ВРИ	Предельные размеры земельных участков			Предельное количество этажей. Предельная высота. (эт./м.)	Максимальный процент застройки в границах земельного участка	Min отступы от границ земельного участка (м.)	Наименование ВРИ объекта капитального строительства
		Площадь (кв. м.)		Длина границы земельного участка вдоль фронта улицы (проезда) (м.)				
		min	max	min / max				
					ных стросний высота от уровня земли: до верха плоской кровли – не более 5,0 м; до конька скатной кровли – не более 7,0 м;			
Гостиничное обслуживание 4.7	Размещение гостиниц	100	не подлежат установлению	не подлежат установлению * для всех вспомогательных стросний высота от уровня земли: до	60 %	1	- Гостиница; - Гостевой дом	



Условно разрешенные виды использования								
Наименование и код ВРИ	Описание ВРИ	Предельные размеры земельных участков			Предельное количество этажей. Предельная высота. (эт./м.)	Максимальный процент застройки в границах земельного участка	Min отступы от границ земельного участка (м.)	Наименование ВРИ объекта капитального строительства
		Площадь (кв. м.)		Длина границы земельного участка вдоль фронта улицы (проезда) (м.)				
		min	max	min / max				
					верха плоской кровли – не более 5,0 м; до конька скатной кровли – не более 7,0 м;			
Объекты дорожного сервиса 4.9.1	Размещение зданий и сооружений дорожного сервиса. Содержание данного вида разрешенного использования включает в себя содержание видов разрешенного использования с кодами 4.9.1.1 - 4.9.1.4	100		не подлежат установлению*	не подлежат установлению * для всех вспомогательных стросний высота от уровня земли: до верха плоской кровли – не более 5,0 м; до конька	60 %	1	- Кафе; - Столовая - Автозаправочная станция; - Мотель; - Автомобильная мойка; - Мастерская для ремонта автомобилей;



Условно разрешенные виды использования								
Наименование и код ВРИ	Описание ВРИ	Предельные размеры земельных участков			Предельное количество этажей. Предельная высота. (эт./м.)	Максимальный процент застройки в границах земельного участка	Min отступы от границ земельного участка (м.)	Наименование ВРИ объекта капитального строительства
		Площадь (кв. м.)		Длина границы земельного участка вдоль фронта улицы (проезда) (м.)				
		min	max					
					скатной кровли – не более 7,0 м;			
Спорт 5.1	Размещение зданий и сооружений для занятия спортом. Содержание данного вида разрешенного использования включает в себя содержание видов разрешенного использования с кодами 5.1.1 - 5.1.7	100	не подлежат установлению	не подлежат установлению* * для всех вспомогательных строений высота от уровня земли: до верха плоской кровли – не более 5,0 м; до конька скатной кровли – не более 7,0 м;	60 % Для плоскостных сооружений - 75 %	1	<ul style="list-style-type: none"> - Стадион; - Физкультурно – оздоровительный комплекс; - Физкультурно – спортивное сооружение; - Спортивный комплекс; - Теннисный корт; - Автодром; - Ипподром; - Трамплины; - Спортивные стрельбища; - Спортивный клуб; - Спортивный зал; - Бассейн; - Ледовый дворец; - Дворец спорта; 	



Условно разрешенные виды использования								
Наименование и код ВРИ	Описание ВРИ	Предельные размеры земельных участков			Предельное количество этажей. Предельная высота. (эт./м.)	Максимальный процент застройки в границах земельного участка	Min отступы от границ земельного участка (м.)	Наименование ВРИ объекта капитального строительства
		Площадь (кв. м.)		Длина границы земельного участка вдоль фронта улицы (проезда) (м.)				
		min	max	min / max				
							- Площадка для занятия спортом	

Вспомогательные виды разрешенного использования

- Не подлежат установлению.

ОГРАНИЧЕНИЯ ИСПОЛЬЗОВАНИЯ ЗЕМЕЛЬНЫХ УЧАСТКОВ И ОБЪЕКТОВ КАПИТАЛЬНОГО СТРОИТЕЛЬСТВА:

Размещение встроенных, пристроенных и встроенно-пристроенных объектов осуществлять в соответствии с требованиями СП 54.13330.2022 «СНиП 31-01-2003 «Здания жилые многоквартирные».

Не допускается размещение жилой застройки, объектов учебно-образовательного назначения и объектов здравоохранения в санитарно-защитных зонах, установленных в предусмотренном действующим законодательством порядке.

Использование земельных участков в границах охранных зон объектов электросетевого хозяйства осуществлять в соответствии с постановлением Правительства Российской Федерации от 24.02.2009 № 160 «О порядке установления охранных зон объектов электросетевого хозяйства и особых условий использования земельных участков, расположенных в границах таких зон».

Ограничения использования земельных участков и объектов капитального строительства в зонах с особыми условиями использования территорий устанавливаются совокупностью требований, определенных статьей 23 настоящих Правил.



Ж4. ЗОНА ЗАСТРОЙКИ МНОГОЭТАЖНЫМИ ЖИЛЫМИ ДОМАМИ (9 ЭТАЖЕЙ И БОЛЕЕ)

Зона застройки многоэтажными жилыми домами (9 этажей и более) (Ж4) выделена для обеспечения правовых условий формирования территории с размещением многоквартирных домов 9 и выше этажей, с широким спектром услуг местного значения.

Основные виды разрешенного использования								
Наименование и код ВРИ	Описание ВРИ	Предельные размеры земельных участков			Предельное количество этажей. Предельная высота. (эт./м.)	Максималь ный процент застройки в границах земельного участка	Min отступы от границ земельного участка (м.)	Наименование ВРИ объекта капитального строительства
		Площадь (кв. м.)		Длина границы земельно го участка вдоль фронта улицы (проезда) (м.)				
		min	max					



<p>Многоэтажная жилая застройка (высотная застройка) 2.6</p>	<p>Размещение многоквартирных домов этажностью девять этажей и выше; благоустройство и озеленение придомовых территорий; обустройство спортивных и детских площадок, хозяйственных площадок и площадок для отдыха; размещение подземных гаражей и автостоянок; размещение объектов обслуживания жилой застройки во встроенных, пристроенных и встроенно-пристроенных помещениях многоквартирного дома в отдельных помещениях дома, если площадь таких помещений в многоквартирном доме не составляет более 15% от общей площади дома</p>	100	не подлежат установлению	<p>не подлежат установлению*</p> <p>* для всех вспомогательных строений высота от уровня земли: до верха плоской кровли – не более 5,0 м; до конька скатной кровли – не более 7,0 м;</p>	60 %	- расстояние между домом и красной линией улицы не нормируется, красной линии проездов – не менее 3 м;	<p>Многоэтажный жилой дом;</p> <ul style="list-style-type: none"> - Спортивная площадка; - Детская площадка; - Площадка для отдыха; - Подземные гаражи; - Автостоянки; - Объекты обслуживания жилой застройки
<p>Дошкольное, начальное и среднее общее образование 3.5.1</p>	<p>Размещение объектов капитального строительства, предназначенных для просвещения, дошкольного, начального и среднего общего образования (детские ясли, детские сады, школы, лицеи, гимназии, художественные, музыкальные школы, образовательные кружки и иные организации, осуществляющие деятельность по воспитанию, образованию и просвещению, в том числе зданий, спортивных сооружений, предназначенных для занятия обучающихся физической культурой и спортом)</p>	100	не подлежат установлению	<p>не подлежат установлению*</p> <p>* для всех вспомогательных строений высота от уровня земли: до верха плоской кровли – не более 5,0 м; до конька скатной кровли – не более 7,0 м;</p>	60 %	1	<ul style="list-style-type: none"> - Детские ясли; - Детский сад; - Начальная школа-детский сад; - Школа; - Лицей; - Гимназия; - Музыкальная школа
<p>Коммунальное обслуживание 3.1</p>	<p>Размещение зданий и сооружений в целях обеспечения физических и юридических лиц коммунальными услугами. Содержание</p>	100	не подлежат установлению	не подлежат установлению*	60 %	3	<ul style="list-style-type: none"> - Водонапорная башня; - Водопроводная



	данного вида разрешенного использования включает в себя содержание видов разрешенного использования с кодами 3.1.1-3.1.2			* для всех вспомогательных строений высота от уровня земли: до верха плоской кровли – не более 5,0 м; до конька скатной кровли – не более 7,0 м;			насосная станция; - Водопровод; - Канализационная насосная станция; - Канализация; - Газопровод; - Газорегуляторный пункт; - Кабель связи; - Кабель силовой; - Тепловая сеть; - Воздушная линия электропередачи; - Тепловой пункт; - Дождевая канализация; - Котельная; - Насосная станция; - Трансформаторная подстанция; - Телефонная станция; - Станция, антенна сотовой связи; - Водозаборное сооружение - Здание ресурсоснабжающей организации; - Площадка для сбора мусора;
--	--	--	--	--	--	--	---



<p>Социальное обслуживание 3.2</p>	<p>Размещение зданий, предназначенных для оказания гражданам социальной помощи. Содержание данного вида разрешенного использования включает в себя содержание видов разрешенного использования с кодами 3.2.1 - 3.2.4</p>	<p>100</p>	<p>не подлежат установлению</p>	<p>не подлежат установлению* * для всех вспомогательных строений высота от уровня земли: до верха плоской кровли – не более 5,0 м; до конька скатной кровли – не более 7,0 м;</p>	<p>60 %</p>	<p>1</p>	<p>- Административное здание; - Дом престарелых; - Детский дом; - Центр социальной помощи семье и детям; - Детский дом-интернат; - Дом ребенка (малютки); - Дом-интернат для престарелых и инвалидов; - Дом-интернат для детей-инвалидов; - Дом-интернат для взрослых с физическими нарушениями; - Психоневрологический интернат; - Пункт питания малоимущих граждан; - Пункт ночлега для бездомных граждан; - Отделение связи; - Почта; - Почтовое отделение;</p>
--	---	------------	---------------------------------	---	-------------	----------	--



							- Модульное отделение почтовой связи (МОПС)
Бытовое обслуживание 3.3	Размещение объектов капитального строительства, предназначенных для оказания населению или организациям бытовых услуг (мастерские мелкого ремонта, ателье, бани, парикмахерские, прачечные, химчистки, похоронные бюро)	100	не подлежат установлению	не подлежат установлению* * для всех вспомогательных строений высота от уровня земли: до верха плоской кровли – не более 5,0 м; до конька скатной кровли – не более 7,0 м;	60 %	1	- Мастерская мелкого ремонта; - Баня общественная; - Парикмахерская; - Ателье; - Прачечная; - Химчистка;
Культурное развитие 3.6	Размещение зданий и сооружений, предназначенных для размещения объектов культуры. Содержание данного вида разрешенного использования включает в себя содержание видов разрешенного использования с кодами 3.6.1-3.6.3	100	не подлежат установлению	не подлежат установлению* * для всех вспомогательных строений высота от уровня земли: до верха плоской кровли – не более 5,0 м; до конька скатной кровли – не	60 %	3	- Музей; - Выставочный зал; - Художественная галерея; - Дом культуры; - Центр культурного развития; - Библиотека; - Пункт книговыдачи; - Кинозал
						минимальный отступ от красной линии улиц – 5 м;	



				более 7,0 м;			
Обеспечение внутреннего правопорядка 8.3	Размещение объектов капитального строительства, необходимых для подготовки и поддержания в готовности органов внутренних дел, Росгвардии и спасательных служб, в которых существует вознизированной служба; размещение объектов гражданской обороны, за исключением объектов гражданской обороны, являющихся частями производственных зданий	не подлежат установлению			1	<ul style="list-style-type: none"> - Здание РОВД, ГИБДД, военные комиссариаты; - Здание, сооружение следственных органов; - Отделение, участковый пункт полиции; - Пожарное депо; - Пожарная часть; - Объект гражданской обороны; - Спасательная служба; - Гараж; 	
Земельные участки (территории) общего пользования 12.0	Земельные участки общего пользования. Содержание данного вида разрешенного использования включает в себя содержание видов разрешенного использования с кодами 12.0.1 - 12.0.2	не подлежат установлению				<ul style="list-style-type: none"> - Автомобильные дороги; - Набережные; - Скверы; - Бульвары; - Велодорожки; - Площади; - Малые архитектурные формы; - Памятники; - Общественные туалеты 	



Условно разрешенные виды использования								
Наименование и код ВРИ	Описание ВРИ	Предельные размеры земельных участков			Предельное количество этажей. Предельная высота. (эт./м.)	Максимальный процент застройки в границах земельного участка	Min отступы от границ земельного участка (м.)	Наименование ВРИ объекта капитального строительства
		Площадь (кв. м.)		Длина границы земельного участка вдоль фронта улицы (проезда) (м.)				
		min	max					
Среднеэтажная жилая застройка 2.5	Размещение многоквартирных домов этажностью не выше восьми этажей; благоустройство и озеленение; размещение подземных гаражей и автостоянок; обустройство спортивных и детских площадок, площадок для отдыха; размещение объектов обслуживания жилой застройки во встроенных, пристроенных и встроенно-пристроенных помещениях многоквартирного дома, если общая площадь таких помещений в многоквартирном доме не составляет более 20% общей площади помещений дома	100	не подлежат установлению		не подлежат установлению* * для всех вспомогательных строений высота от уровня земли: до верха плоской кровли – не более 5,0 м; до конька скатной кровли – не более 7,0 м;	60 %	- расстояние между домом и красной линией улицы не нормируется, красной линии проездов – не менее 3 м;	- Среднеэтажный жилой дом; - Спортивная площадка; - Детская площадка; - Площадка для отдыха; - Подземные гаражи; - Автостоянки; - Объекты обслуживания жилой застройки;



Условно разрешенные виды использования								
Наименование и код ВРИ	Описание ВРИ	Предельные размеры земельных участков			Предельное количество этажей. Предельная высота. (эт./м.)	Максимальный процент застройки в границах земельного участка	Min отступы от границ земельного участка (м.)	Наименование ВРИ объекта капитального строительства
		Площадь (кв. м.)		Длина границы земельного участка вдоль фронта улицы (проезда) (м.)				
		min	max	min / max				
Хранение автотранспорта 2.7.1	Размещение отдельно стоящих и пристроенных гаражей, в том числе подземных, предназначенных для хранения автотранспорта, в том числе с разделением на машино-места, за исключением гаражей, размещение которых предусмотрено содержанием видов разрешенного использования с кодами 2.7.2, 4.9	100	не подлежат установлению		не подлежат установлению* * для всех вспомогательных строений высота от уровня земли: до верха плоской кровли – не более 5,0 м; до конька скатной кровли – не более 7,0 м;	60 %	не подлежит установлению	- Индивидуальный гараж



Условно разрешенные виды использования								
Наименование и код ВРИ	Описание ВРИ	Предельные размеры земельных участков			Предельное количество этажей. Предельная высота. (эт./м.)	Максимальный процент застройки в границах земельного участка	Min отступы от границ земельного участка (м.)	Наименование ВРИ объекта капитального строительства
		Площадь (кв. м.)		Длина границы земельного участка вдоль фронта улицы (проезда) (м.)				
		min	max	min / max				
Амбулаторно-поликлиническое обслуживание 3.4.1	Размещение объектов капитального строительства, предназначенных для оказания гражданам амбулаторно-поликлинической медицинской помощи (поликлиники, фельдшерские пункты, пункты здравоохранения, центры матери и ребенка, диагностические центры, молочные кухни, станции донорства крови, клинические лаборатории)	100	не подлежат установлению		не подлежат установлению* * для всех вспомогательных строений высота от уровня земли: до верха плоской кровли – не более 5,0 м; до конька скатной кровли – не более 7,0 м;	60 %	1 минимальный отступ от красных линий улиц – 30 м; минимальный отступ от жилых и общественных зданий – 30-50 м в зависимости от этажности АПУ	<ul style="list-style-type: none"> - Поликлиника; - Фельдшерский или фельдшерско-акушерские пункт; - Пункт здравоохранения; - Станции скорой помощи; - Пункт оказания первой медицинской помощи; - Аптека



Условно разрешенные виды использования								
Наименование и код ВРИ	Описание ВРИ	Предельные размеры земельных участков			Предельное количество этажей. Предельная высота. (эт./м.)	Максимальный процент застройки в границах земельного участка	Min отступы от границ земельного участка (м.)	Наименование ВРИ объекта капитального строительства
		Площадь (кв. м.)		Длина границы земельного участка вдоль фронта улицы (проезда) (м.)				
		min	max	min / max				
Религиозное использование 3.7	Размещение зданий и сооружений религиозного использования. Содержание данного вида разрешенного использования включает в себя содержание видов разрешенного использования с кодами 3.7.1-3.7.2	100	не подлежат установлению		не подлежат установлению* * для всех вспомогательных строений высота от уровня земли: до верха плоской кровли – не более 5,0 м; до конька скатной кровли – не более 7,0 м;	60 %	1	<ul style="list-style-type: none"> - Церковь; - Собор; - Храм; - Часовня; - Монастырь; - Воскресная школа; - Семинария; - Духовное училище - Мечеть - Медресе - Минарет - Синагога



Условно разрешенные виды использования								
Наименование и код ВРИ	Описание ВРИ	Предельные размеры земельных участков			Предельное количество этажей. Предельная высота. (эт./м.)	Максимальный процент застройки в границах земельного участка	Min отступы от границ земельного участка (м.)	Наименование ВРИ объекта капитального строительства
		Площадь (кв. м.)		Длина границы земельного участка вдоль фронта улицы (проезда) (м.)				
		min	max	min / max				
					<p>*- Для объектов капитального строительства, предназначенных для отправления религиозных обрядов (церкви, соборы, храмы, часовни, монастыри, мечети, моельные дома) - не подлежат установлению</p>			



Условно разрешенные виды использования								
Наименование и код ВРИ	Описание ВРИ	Предельные размеры земельных участков			Предельное количество этажей. Предельная высота. (эт./м.)	Максимальный процент застройки в границах земельного участка	Min отступы от границ земельного участка (м.)	Наименование ВРИ объекта капитального строительства
		Площадь (кв. м.)		Длина границы земельного участка вдоль фронта улицы (проезда) (м.)				
		min	max	min / max				
Магазины 4.4	Размещение объектов капитального строительства, предназначенных для продажи товаров, торговая площадь которых составляет до 5000 кв. м	100	не подлежат установлению		не подлежат установлению* * для всех вспомогательных строений высота от уровня земли: до верха плоской кровли – не более 5,0 м; до конька скатной кровли – не более 7,0 м;	60 %	1	- Магазин; - Аптека
Общественное питание 4.6	Размещение объектов капитального строительства в целях устройства мест общественного питания (рестораны, кафе, столовые, закусочные, бары)	100	не подлежат установлению		не подлежат установлению* * для всех вспомогательных	60 %	1	- Ресторан; - Кафе; - Столовая



Условно разрешенные виды использования								
Наименование и код ВРИ	Описание ВРИ	Предельные размеры земельных участков			Предельное количество этажей. Предельная высота. (эт./м.)	Максимальный процент застройки в границах земельного участка	Min отступы от границ земельного участка (м.)	Наименование ВРИ объекта капитального строительства
		Площадь (кв. м.)		Длина границы земельного участка вдоль фронта улицы (проезда) (м.)				
		min	max	min / max				
					ных стросний высота от уровня земли: до верха плоской кровли – не более 5,0 м; до конька скатной кровли – не более 7,0 м;			
Гостиничное обслуживание 4.7	Размещение гостиниц	100	не подлежат установлению	не подлежат установлению* * для всех вспомогательных стросний высота от уровня земли: до	60 %	1	- Гостиница; - Гостевой дом	



Условно разрешенные виды использования								
Наименование и код ВРИ	Описание ВРИ	Предельные размеры земельных участков			Предельное количество этажей. Предельная высота. (эт./м.)	Максимальный процент застройки в границах земельного участка	Min отступы от границ земельного участка (м.)	Наименование ВРИ объекта капитального строительства
		Площадь (кв. м.)		Длина границы земельного участка вдоль фронта улицы (проезда) (м.)				
		min	max	min / max				
					верха плоской кровли – не более 5,0 м; до конька скатной кровли – не более 7,0 м;			
Объекты дорожного сервиса 4.9.1	Размещение зданий и сооружений дорожного сервиса. Содержание данного вида разрешенного использования включает в себя содержание видов разрешенного использования с кодами 4.9.1.1 - 4.9.1.4	100	не подлежат установлению		не подлежат установлению* * для всех вспомогательных стросний высота от уровня земли: до верха плоской кровли – не более 5,0 м; до конька	60 %	1	- Кафе; - Столовая - Автозаправочная станция; - Мотель; - Автомобильная мойка; - Мастерская для ремонта автомобилей;



Условно разрешенные виды использования								
Наименование и код ВРИ	Описание ВРИ	Предельные размеры земельных участков			Предельное количество этажей. Предельная высота. (эт./м.)	Максимальный процент застройки в границах земельного участка	Min отступы от границ земельного участка (м.)	Наименование ВРИ объекта капитального строительства
		Площадь (кв. м.)		Длина границы земельного участка вдоль фронта улицы (проезда) (м.)				
		min	max	min / max				
				скатной кровли – не более 7,0 м;				
Спорт 5.1	Размещение зданий и сооружений для занятия спортом. Содержание данного вида разрешенного использования включает в себя содержание видов разрешенного использования с кодами 5.1.1 - 5.1.7	100	не подлежат установлению	не подлежат установлению* * для всех вспомогательных строений высота от уровня земли: до верха плоской кровли – не более 5,0 м; до конька скатной кровли – не более 7,0 м;	60 % Для плоскостных сооружений - 75 %	1	<ul style="list-style-type: none"> - Стадион; - Физкультурно – оздоровительный комплекс; - Физкультурно – спортивное сооружение; - Спортивный комплекс; - Теннисный корт; - Автодром; - Ипподром; - Трамплины; - Спортивные стрельбища; - Спортивный клуб; - Спортивный зал; - Бассейн; - Ледовый дворец; - Дворец спорта; 	



Условно разрешенные виды использования								
Наименование и код ВРИ	Описание ВРИ	Предельные размеры земельных участков			Предельное количество этажей. Предельная высота. (эт./м.)	Максимальный процент застройки в границах земельного участка	Min отступы от границ земельного участка (м.)	Наименование ВРИ объекта капитального строительства
		Площадь (кв. м.)		Длина границы земельного участка вдоль фронта улицы (проезда) (м.)				
		min	max	min / max				
								- Площадка для занятия спортом

Вспомогательные виды разрешенного использования

- Не подлежат установлению.

ОГРАНИЧЕНИЯ ИСПОЛЬЗОВАНИЯ ЗЕМЕЛЬНЫХ УЧАСТКОВ И ОБЪЕКТОВ КАПИТАЛЬНОГО

СТРОИТЕЛЬСТВА:

Размещение встроенных, пристроенных и встроенно-пристроенных объектов осуществлять в соответствии с требованиями СП 54.13330.2022 «СНиП 31-01-2003 «Здания жилые многоквартирные».

Не допускается размещение жилой застройки, объектов учебно-образовательного назначения и объектов здравоохранения в санитарно-защитных зонах, установленных в предусмотренном действующим законодательством порядке.

Использование земельных участков в границах охранных зон объектов электросетевого хозяйства осуществлять в соответствии с Постановлением Правительства Российской Федерации от 24.02.2009 № 160 «О порядке установления охранных зон объектов электросетевого хозяйства и особых условий использования земельных участков, расположенных в границах таких зон».

Ограничения использования земельных участков и объектов капитального строительства в зонах с особыми условиями использования территорий устанавливаются совокупностью требований, определенных статьей 23 настоящих Правил.

Ж5. ЗОНА СМЕШАННОЙ И ОБЩЕСТВЕННО-ДЕЛОВОЙ ЗАСТРОЙКИ

Зона смешанной и общественно-деловой застройки (Ж5) выделена для обеспечения правовых условий формирования территории с размещением жилых домов разной этажности и с широким спектром услуг населению.

Основные виды разрешенного использования								
Наименование и код ВРИ	Описание ВРИ	Предельные размеры земельных участков			Предельное количество этажей. Предельная высота. (эт./м.)	Максимальный процент застройки в границах земельного участка	Min отступы от границ земельного участка (м.)	Наименование ВРИ объекта капитального строительства
		Площадь (кв. м.)		Длина границы земельного участка вдоль фронта улицы (проезда) (м.)				
		min	max					
Среднеэтажная жилая застройка 2.5	Размещение многоквартирных домов этажностью не выше восьми этажей; благоустройство и озеленение; размещение подземных гаражей и автостоянок;	100	не подлежат установлению		не подлежат установлению * * для всех	60 %	- расстояние между домом и красной линией	- Индивидуальный жилой дом; - Индивидуальный гараж;



Основные виды разрешенного использования								
Наименование и код ВРИ	Описание ВРИ	Предельные размеры земельных участков			Предельное количество этажей. Предельная высота. (эт./м.)	Максимальный процент застройки в границах земельного участка	Min отступы от границ земельного участка (м.)	Наименование ВРИ объекта капитального строительства
		Площадь (кв. м.)		Длина границы земельного участка вдоль фронта улицы (проезда) (м.)				
		min	max					
	обустройство спортивных и детских площадок, площадок для отдыха; размещение объектов обслуживания жилой застройки во встроенных, пристроенных и встроенно-пристроенных помещениях многоквартирного дома, если общая площадь таких помещений в многоквартирном доме не составляет более 20% общей площади помещений дома				вспомогательных строений высота от уровня земли: до верха плоской кровли – не более 3,0 м; до конька скатной кровли – не более 4,0 м;		улицы не нормируются, красной линии проездов – не менее 3 м;	- Баня; - Сарай
Многоэтажная жилая застройка (высотная застройка) 2.6	Размещение многоквартирных домов этажностью девять этажей и выше; благоустройство и озеленение придомовых территорий; обустройство спортивных и детских площадок, хозяйственных площадок и площадок для отдыха; размещение подземных гаражей и автостоянок; размещение объектов обслуживания жилой застройки во встроенных, пристроенных и встроенно-пристроенных помещениях	100			не подлежат установлению * * для всех вспомогательных строений высота от уровня земли: до верха плоской кровли – не более 3,0 м; до	60 %	- расстояние между домом и красной линией улицы не нормируется, красной линии проездов – не менее 3 м;	Многоэтажный жилой дом; - Спортивная площадка; - Детская площадка; - Площадка для отдыха; - Подземные гаражи; - Автостоянки; - Объекты обслуживания



Основные виды разрешенного использования								
Наименование и код ВРИ	Описание ВРИ	Предельные размеры земельных участков			Предельное количество этажей. Предельная высота. (эт./м.)	Максимальный процент застройки в границах земельного участка	Min отступы от границ земельного участка (м.)	Наименование ВРИ объекта капитального строительства
		Площадь (кв. м.)		Длина границы земельного участка вдоль фронта улицы (проезда) (м.)				
		min	max					
	многоквартирного дома в отдельных помещениях дома, если площадь таких помещений в многоквартирном доме не составляет более 15% от общей площади дома				конька скатной кровли – не более 4,0 м;			жилой застройки
Коммунальное обслуживание 3.1	Размещение зданий и сооружений в целях обеспечения физических и юридических лиц коммунальными услугами. Содержание данного вида разрешенного использования включает в себя содержание видов разрешенного использования с кодами 3.1.1-3.1.2	100		не подлежат установлению	не подлежат установлению * для всех вспомогательных строений высота от уровня земли: до верха плоской кровли – не более 3,0 м; до конька скатной кровли – не более 4,0 м;	60 %	- расстояние между домом и красной линией улицы не нормируется, красной линии проездов – не менее 3 м;	- Водонапорная башня; - Водопроводная насосная станция; - Водопровод; - Канализационная насосная станция; - Канализация; - Газопровод; - Газорегуляторный пункт; - Кабель связи; - Кабель силовой; - Тепловая сеть; - Воздушная линия электропередачи; - Тепловой пункт; - Дождевая канализация;



Основные виды разрешенного использования								
Наименование и код ВРИ	Описание ВРИ	Предельные размеры земельных участков			Предельное количество этажей. Предельная высота. (эт./м.)	Максимальный процент застройки в границах земельного участка	Min отступы от границ земельного участка (м.)	Наименование ВРИ объекта капитального строительства
		Площадь (кв. м.)		Длина границы земельного участка вдоль фронта улицы (проезда) (м.)				
		min	max	min / max				
							<ul style="list-style-type: none"> - Котельная; - Насосная станция; - Трансформаторная подстанция; - Телефонная станция; - Станция, антенна сотовой связи; - Водозаборное сооружение - Здание ресурсоснабжающей организации; - Площадка для сбора мусора; 	
Бытовое обслуживание 3.3	Размещение объектов капитального строительства, предназначенных для оказания населению или организациям бытовых услуг (мастерские мелкого ремонта, ателье, бани, парикмахерские, прачечные, химчистки, похоронные бюро)	100	не подлежат установлению	не подлежат установлению * * для всех вспомогательных строений высота от уровня земли: до верха	60 %	<ul style="list-style-type: none"> - расстояние между домом и красной линией улицы не нормируется, красной линии проездов – не 	<ul style="list-style-type: none"> - Мастерская мелкого ремонта; - Баня общественная; - Парикмахерская; - Ателье; - Прачечная; - Химчистка; 	



Основные виды разрешенного использования								
Наименование и код ВРИ	Описание ВРИ	Предельные размеры земельных участков			Предельное количество этажей. Предельная высота. (эт./м.)	Максимальный процент застройки в границах земельного участка	Min отступы от границ земельного участка (м.)	Наименование ВРИ объекта капитального строительства
		Площадь (кв. м.)		Длина границы земельного участка вдоль фронта улицы (проезда) (м.)				
		min	max					
					плоской кровли – не более 3,0 м; до конька скатной кровли – не более 4,0 м;		менее 3 м;	
Амбулаторно-поликлиническое обслуживание 3.4.1	Размещение объектов капитального строительства, предназначенных для оказания гражданам амбулаторно-поликлинической медицинской помощи (поликлиники, фельдшерские пункты, пункты здравоохранения, центры матери и ребенка, диагностические центры, молочные кухни, станции донорства крови, клинические лаборатории)	100		не подлежат установлению	не подлежат установлению * * для всех вспомогательных строений высота от уровня земли: до верха плоской кровли – не более 3,0 м; до конька скатной кровли – не более 4,0 м;	60 %	- расстояние между домом и красной линией улицы не нормируется, красной линии проездов – не менее 3 м;	- Поликлиника; - Фельдшерский или акушерские пункт; - Пункт здравоохранения; - Станции скорой помощи; - Пункт оказания первой медицинской помощи; - Аптека



Основные виды разрешенного использования								
Наименование и код ВРИ	Описание ВРИ	Предельные размеры земельных участков			Предельное количество этажей. Предельная высота. (эт./м.)	Максимальный процент застройки в границах земельного участка	Min отступы от границ земельного участка (м.)	Наименование ВРИ объекта капитального строительства
		Площадь (кв. м.)		Длина границы земельного участка вдоль фронта улицы (проезда) (м.)				
		min	max	min / max				
Дошкольное, начальное и среднее общее образование 3.5.1	Размещение объектов капитального строительства, предназначенных для просвещения, дошкольного, начального и среднего общего образования (детские ясли, детские сады, школы, лицеи, гимназии, художественные, музыкальные школы, образовательные кружки и иные организации, осуществляющие деятельность по воспитанию, образованию и просвещению), в том числе зданий, спортивных сооружений, предназначенных для занятия обучающихся физической культурой и спортом	100		не подлежат установлению	не подлежат установлению * для всех вспомогательных строений высота от уровня земли: до верха плоской кровли – не более 3,0 м; до конька скатной кровли – не более 4,0 м;	60 %	- расстояние между домом и красной линией улицы не нормируется, красной линии проездов – не менее 3 м;	- Детские ясли; - Детский сад; - Начальная школа - детский сад; - Школа; - Лицей; - Гимназия; - Музыкальная школа



Основные виды разрешенного использования								
Наименование и код ВРИ	Описание ВРИ	Предельные размеры земельных участков			Предельное количество этажей. Предельная высота. (эт./м.)	Максимальный процент застройки в границах земельного участка	Min отступы от границ земельного участка (м.)	Наименование ВРИ объекта капитального строительства
		Площадь (кв. м.)		Длина границы земельного участка вдоль фронта улицы (проезда) (м.)				
		min	max					
Культурное развитие 3.6	Размещение зданий и сооружений, предназначенных для размещения объектов культуры. Содержание данного вида разрешенного использования включает в себя содержание видов разрешенного использования с кодами 3.6.1-3.6.3	100	не подлежат установлению	не подлежат установлению * * для всех вспомогательных строений высота от уровня земли: до верха плоской кровли – не более 3,0 м; до конька скатной кровли – не более 4,0 м;	60 %	- расстояние между домом и красной линией улицы не нормируется, красной линии проездов – не менее 3 м;	- Музей; - Выставочный зал; - Художественная галерея; - Дом культуры; - Центр культурного развития; - Библиотека; - Пункт книговыдачи; - Кинозал	
Религиозное использование 3.7	Размещение зданий и сооружений религиозного использования. Содержание данного вида разрешенного использования включает в себя содержание видов разрешенного использования с кодами 3.7.1-3.7.2	100	не подлежат установлению	не подлежат установлению * * для всех вспомогательных строений высота от уровня земли:	60 %	- расстояние между домом и красной линией улицы не нормируется, красной линии	- Церковь; - Собор; - Храм; - Часовня; - Монастырь; - Воскресная школа; - Семинария; - Духовное училище	



Основные виды разрешенного использования								
Наименование и код ВРИ	Описание ВРИ	Предельные размеры земельных участков			Предельное количество этажей. Предельная высота. (эт./м.)	Максимальный процент застройки в границах земельного участка	Min отступы от границ земельного участка (м.)	Наименование ВРИ объекта капитального строительства
		Площадь (кв. м.)		Длина границы земельного участка вдоль фронта улицы (проезда) (м.)				
		min	max	min / max				
				до верха плоской кровли – не более 3,0 м; до конька скатной кровли – не более 4,0 м;		проездов – не менее 3 м;	- Мечеть - Медресе - Минарет - Синагога	
				*- Для объектов капитального строительства, предназначенных для отправления религиозных обрядов (церкви, соборы, храмы, часовни, монастыри, мечети, молельные дома) - не подлежат установлению				
Общественное управление 3.8	Размещение зданий, предназначенных для размещения органов и организаций общественного управления. Содержание	100	не подлежат установлению	не подлежат установлению *	60 %	- расстояние между домом и красной	- Административное здание; - Здание	



Основные виды разрешенного использования								
Наименование и код ВРИ	Описание ВРИ	Предельные размеры земельных участков			Предельное количество этажей. Предельная высота. (эт./м.)	Максимальный процент застройки в границах земельного участка	Min отступы от границ земельного участка (м.)	Наименование ВРИ объекта капитального строительства
		Площадь (кв. м.)		Длина границы земельного участка вдоль фронта улицы (проезда) (м.)				
		min	max					
	данного вида разрешенного использования включает в себя содержание видов разрешенного использования с кодами 3.8.1-3.8.2				* для всех вспомогательных строений высота от уровня земли: до верха плоской кровли – не более 3,0 м; до конька скатной кровли – не более 4,0 м;		линией улицы не нормируется, красной линии проездов – не менее 3 м;	административно - управленческого учреждения; - Здание суда; - Здание, помещение общественной организации;
Деловое управление 4.1	Размещение объектов капитального строительства с целью: размещения объектов управленческой деятельности, не связанной с государственным или муниципальным управлением и оказанием услуг, а также с целью обеспечения совершения сделок, не требующих передачи товара в момент их совершения между организациями, в том числе биржевая деятельность (за исключением банковской и страховой деятельности)	100			не подлежат установлению * для всех вспомогательных строений высота от уровня земли: до верха плоской кровли – не	60 %	- расстояние между домом и красной линией улицы не нормируется, красной линии проездов – не менее 3 м;	- Деловой центр; - Офисный центр; - Биржа ценных бумаг; - Административное здание



Основные виды разрешенного использования								
Наименование и код ВРИ	Описание ВРИ	Предельные размеры земельных участков			Предельное количество этажей. Предельная высота. (эт./м.)	Максимальный процент застройки в границах земельного участка	Min отступы от границ земельного участка (м.)	Наименование ВРИ объекта капитального строительства
		Площадь (кв. м.)		Длина границы земельного участка вдоль фронта улицы (проезда) (м.)				
		min	max					
					более 3,0 м; до конька скатной кровли – не более 4,0 м;			
Магазины 4.4	Размещение объектов капитального строительства, предназначенных для продажи товаров, торговая площадь которых составляет до 5000 кв. м	100		не подлежат установлению	не подлежат установлению * для всех вспомогательных строений высота от уровня земли: до верха плоской кровли – не более 3,0 м; до конька скатной кровли – не более 4,0 м;	60 %	- расстояние между домом и красной линией улицы не нормируется, красной линии проездов – не менее 3 м;	- Магазин; - Аптека



Основные виды разрешенного использования								
Наименование и код ВРИ	Описание ВРИ	Предельные размеры земельных участков			Предельное количество этажей. Предельная высота. (эт./м.)	Максимальный процент застройки в границах земельного участка	Min отступы от границ земельного участка (м.)	Наименование ВРИ объекта капитального строительства
		Площадь (кв. м.)		Длина границы земельного участка вдоль фронта улицы (проезда) (м.)				
		min	max					
Общественное питание 4.6	Размещение объектов капитального строительства в целях устройства мест общественного питания (рестораны, кафе, столовые, закусочные, бары)	100	не подлежат установлению	не подлежат установлению	не подлежат установлению * для всех вспомогательных строений высота от уровня земли: до верха плоской кровли – не более 3,0 м; до конька скатной кровли – не более 4,0 м;	60 %	- расстояние между домом и красной линией улицы не нормируется, красной линии проездов – не менее 3 м;	- Ресторан; - Кафе; - Столовая
Гостиничное обслуживание 4.7	Размещение гостиниц	100	не подлежат установлению	не подлежат установлению	не подлежат установлению * для всех вспомогательных строений высота от уровня земли:	60 %	- расстояние между домом и красной линией улицы не нормируется, красной линии	- Гостиница; - Гостевой дом



Основные виды разрешенного использования								
Наименование и код ВРИ	Описание ВРИ	Предельные размеры земельных участков			Предельное количество этажей. Предельная высота. (эт./м.)	Максимальный процент застройки в границах земельного участка	Min отступы от границ земельного участка (м.)	Наименование ВРИ объекта капитального строительства
		Площадь (кв. м.)		Длина границы земельного участка вдоль фронта улицы (проезда) (м.)				
		min	max	min / max				
					до верха плоской кровли – не более 3,0 м; до конька скатной кровли – не более 4,0 м;		проездов – не менее 3 м;	
Обеспечение внутреннего правопорядка 8.3	Размещение объектов капитального строительства, необходимых для подготовки и поддержания в готовности органов внутренних дел, Росгвардии и спасательных служб, в которых существует военизированная служба; размещение объектов гражданской обороны, за исключением объектов гражданской обороны, являющихся частями производственных зданий	не подлежат установлению					1	<ul style="list-style-type: none"> - Здание РОВД, ГИБДД, военные комиссариаты; - Здание, сооружение следственных органов; - Отделение, участковый пункт полиции; - Пожарное депо; - Пожарная часть; - Объект гражданской обороны; - Спасательная



Основные виды разрешенного использования								
Наименование и код ВРИ	Описание ВРИ	Предельные размеры земельных участков			Предельное количество этажей. Предельная высота. (эт./м.)	Максимальный процент застройки в границах земельного участка	Min отступы от границ земельного участка (м.)	Наименование ВРИ объекта капитального строительства
		Площадь (кв. м.)		Длина границы земельного участка вдоль фронта улицы (проезда) (м.)				
		min	max					
							служба; - Гараж;	
Хранение автотранспорта 2.7.1	Размещение отдельно стоящих и пристроенных гаражей, в том числе подземных, предназначенных для хранения автотранспорта, в том числе с разделением на машино-места, за исключением гаражей, размещение которых предусмотрено содержанием видов разрешенного использования с кодами 2.7.2, 4.9	100	не подлежат установлению	не подлежат установлению * для всех вспомогательных строений высота от уровня земли: до верха плоской кровли – не более 3,0 м; до конька скатной кровли – не более 4,0 м;	60 %	- расстояние между домом и красной линией улицы не нормируется, красной линии проездов – не менее 3 м;	- Индивидуальный гараж	
Размещение гаражей для собственных нужд	Размещение для собственных нужд отдельно стоящих гаражей и (или) гаражей, блокированных общими стенами с другими гаражами в одном ряду, имеющих общие с	100	не подлежат установлению	не подлежат установлению * для всех	60 %	- расстояние между домом и красной	- Индивидуальный гараж	



Основные виды разрешенного использования								
Наименование и код ВРИ	Описание ВРИ	Предельные размеры земельных участков			Предельное количество этажей. Предельная высота. (эт./м.)	Максимальный процент застройки в границах земельного участка	Min отступы от границ земельного участка (м.)	Наименование ВРИ объекта капитального строительства
		Площадь (кв. м.)		Длина границы земельного участка вдоль фронта улицы (проезда) (м.)				
		min	max	min / max				
2.7.2	ними крышу, фундамент и коммуникации				вспомогательных строений высота от уровня земли: до верха плоской кровли – не более 3,0 м; до конька скатной кровли – не более 4,0 м;		линией улицы не нормируется, красной линии проездов – не менее 3 м;	
Спорт 5.1	Размещение зданий и сооружений для	100	не подлежат		не подлежат	60 %	- расстояние	- Стадион;



Основные виды разрешенного использования								
Наименование и код ВРИ	Описание ВРИ	Предельные размеры земельных участков			Предельное количество этажей. Предельная высота. (эт./м.)	Максимальный процент застройки в границах земельного участка	Min отступы от границ земельного участка (м.)	Наименование ВРИ объекта капитального строительства
		Площадь (кв. м.)		Длина границы земельного участка вдоль фронта улицы (проезда) (м.)				
		min	max					
	занятия спортом. Содержание данного вида разрешенного использования включает в себя содержание видов разрешенного использования с кодами 5.1.1 - 5.1.7		установлению		установлению * для всех вспомогательных строений высота от уровня земли: до верха плоской кровли – не более 3,0 м; до конька скатной кровли – не более 4,0 м;	Для плоскостных сооружений - 75 %	между домом и красной линией улицы не нормируется, красной линии проездов – не менее 3 м;	<ul style="list-style-type: none"> - Физкультурно – оздоровительный комплекс; - Физкультурно – спортивное сооружение; - Спортивный комплекс; - Теннисный корт; - Автодром; - Ипподром; - Трамплины; - Спортивные стрельбища; - Спортивный клуб; - Спортивный зал; - Бассейн; - Ледовый дворец; - Дворец спорта; - Площадка для занятия спортом
Земельные участки (территории)	Земельные участки общего пользования. Содержание данного вида разрешенного использования включает в себя содержание	не подлежат установлению						<ul style="list-style-type: none"> - Автомобильные дороги; - Набережные;



Основные виды разрешенного использования								
Наименование и код ВРИ	Описание ВРИ	Предельные размеры земельных участков			Предельное количество этажей. Предельная высота. (эт./м.)	Максимальный процент застройки в границах земельного участка	Min отступы от границ земельного участка (м.)	Наименование ВРИ объекта капитального строительства
		Площадь (кв. м.)		Длина границы земельного участка вдоль фронта улицы (проезда) (м.)				
		min	max					
общего пользования 12.0	видов разрешенного использования с кодами 12.0.1 - 12.0.2							<ul style="list-style-type: none"> - Скверы; - Бульвары; - Велодорожки; - Площади; - Малые архитектурные формы; - Памятники; - Общественные туалеты

Условно разрешенные виды использования						
Наименование и код ВРИ	Описание ВРИ	Предельные размеры земельных участков	Предельное количество	Максимальный процент	Min отступы от границ	Наименование ВРИ объекта



		Площадь (кв. м.)		Длина границы земельно го участка вдоль фронта улицы (проезда) (м.)	этажей. Предельная высота. (эт./м.)	застройки в границах земельного участка	земельного участка (м.)	капитального строительства
		min	max	min / max				
Амбулаторное ветеринарное обслуживание 3.10.1	Размещение объектов капитального строительства, предназначенных для оказания ветеринарных услуг без содержания животных	100	не подлежат установлению	не подлежат установлению* * для всех вспомогатель ных строений высота от уровня земли: до верха плоской кровли – не более 3,0 м; до конька скатной кровли – не более 4,0 м;	60 %	- расстояние между домом и красной линией улицы не нормируется, красной линии проездов – не менее 3 м;	- Ветеринарный кабинет; - Ветеринарная клиника;	
Рынки 4.3	Размещение объектов капитального строительства, сооружений, предназначенных для организации постоянной или временной торговли (ярмарка, рынок, базар), с учетом того, что каждое из торговых мест не располагает торговой площадью более 200 кв.м: размещение гаражей и (или) стоянок для автомобилей сотрудников и посетителей	100	не подлежат установлению	не подлежат установлению* * для всех вспомогатель ных строений высота от уровня земли: до	60 %	- расстояние между домом и красной линией улицы не нормируется, красной линии проездов – не	- Ярмарка; -Рынок; - Автомобильная стоянка	



Условно разрешенные виды использования								
Наименование и код ВРИ	Описание ВРИ	Предельные размеры земельных участков			Предельное количество этажей. Предельная высота. (эт./м.)	Максимальный процент застройки в границах земельного участка	Min отступы от границ земельного участка (м.)	Наименование ВРИ объекта капитального строительства
		Площадь (кв. м.)		Длина границы земельного участка вдоль фронта улицы (проезда) (м.)				
		min	max					
	рынка				верха плоской кровли – не более 3,0 м; до конька скатной кровли – не более 4,0 м;		менее 3 м;	
Объекты дорожного сервиса 4.9.1	Размещение зданий и сооружений дорожного сервиса. Содержание данного вида разрешенного использования включает в себя содержание видов разрешенного использования с кодами 4.9.1.1 - 4.9.1.4	100		не подлежат установлению* * для всех вспомогательных строений высота от уровня земли: до верха плоской кровли – не более 3,0 м; до конька скатной	не подлежат установлению* * для всех вспомогательных строений высота от уровня земли: до верха плоской кровли – не более 3,0 м; до конька скатной	60 %	- расстояние между домом и красной линией улицы не нормируется, красной линии проездов – не менее 3 м;	- Кафе; - Столовая - Автозаправочная станция; - Мотель; - Автомобильная мойка; - Мастерская для ремонта автомобилей;

Условно разрешенные виды использования								
Наименование и код ВРИ	Описание ВРИ	Предельные размеры земельных участков			Предельное количество этажей. Предельная высота. (эт./м.)	Максимальный процент застройки в границах земельного участка	Min отступы от границ земельного участка (м.)	Наименование ВРИ объекта капитального строительства
		Площадь (кв. м.)		Длина границы земельного участка вдоль фронта улицы (проезда) (м.)				
		min	max					
					кровли – не более 4,0 м;			

Вспомогательные виды разрешенного использования

- Не подлежат установлению.

ОГРАНИЧЕНИЯ ИСПОЛЬЗОВАНИЯ ЗЕМЕЛЬНЫХ УЧАСТКОВ И ОБЪЕКТОВ КАПИТАЛЬНОГО СТРОИТЕЛЬСТВА:

Размещение встроенных, пристроенных и встроенно-пристроенных объектов осуществлять в соответствии с требованиями СП 54.13330.2022 «СНиП 31-01-2003 «Здания жилые многоквартирные».

Не допускается размещение жилой застройки, объектов учебно-образовательного назначения и объектов здравоохранения в санитарно-защитных зонах, установленных в предусмотренном действующим законодательством порядке.

Использование земельных участков в границах охранных зон объектов электросетевого хозяйства осуществлять в соответствии с Постановлением Правительства Российской Федерации от 24.02.2009 № 160 «О порядке установления охранных зон объектов электросетевого хозяйства и особых условий использования земельных участков, расположенных в границах таких зон».

Ограничения использования земельных участков и объектов капитального строительства в зонах с особыми условиями использования территорий устанавливаются совокупностью требований, определенных статьей 23 настоящих Правил.



СТАТЬЯ 20. ГРАДОСТРОИТЕЛЬНЫЕ РЕГЛАМЕНТЫ ДЛЯ ОБЩЕСТВЕННО-ДЕЛОВЫХ ЗОН

01. МНОГОФУНКЦИОНАЛЬНАЯ ОБЩЕСТВЕННО-ДЕЛОВАЯ ЗОНА

Многофункциональная общественно-деловая зона (О1) выделена для создания правовых условий формирования разнообразных объектов местного значения, связанных прежде всего с удовлетворением периодических и эпизодических потребностей населения в обслуживании при соблюдении нижеприведенных видов разрешенного использования.

Основные виды разрешенного использования								
Наименование и код ВРИ	Описание ВРИ	Предельные размеры земельных участков			Предельное количество этажей. Предельная высота. (эт./м.)	Максимальный процент застройки в границах земельного участка	Min отступы от границ земельного участка (м.)	Наименование ВРИ объекта капитального строительства
		Площадь (кв. м.)		Длина границы земельного участка вдоль фронта улицы (проезда) (м.)				
		min	max	min / max				
Коммунальное обслуживание 3.1	Размещение зданий и сооружений в целях обеспечения физических и юридических лиц коммунальными услугами. Содержание данного вида разрешенного использования включает в себя содержание видов разрешенного использования с кодами 3.1.1-3.1.2	100	не подлежат установлению		4/от уровня земли: до верха плоской кровли – не более 20,0 м; до конька скатной кровли – не более 25 м	60 %	3	<ul style="list-style-type: none"> - Водонапорная башня; - Водопроводная насосная станция; - Водопровод; - Канализационная насосная станция; - Канализация; - Газопровод; - Газорегуляторный пункт; - Кабель связи; - Кабель силовой;



Основные виды разрешенного использования								
Наименование и код ВРИ	Описание ВРИ	Предельные размеры земельных участков			Предельное количество этажей. Предельная высота. (эт./м.)	Максимальный процент застройки в границах земельного участка	Min отступы от границ земельного участка (м.)	Наименование ВРИ объекта капитального строительства
		Площадь (кв. м.)		Длина границы земельного участка вдоль фронта улицы (проезда) (м.)				
		min	max	min / max				
							<ul style="list-style-type: none"> - Тепловая сеть; - Воздушная линия электропередачи; - Тепловой пункт; - Дождевая канализация; - Котельная; - Насосная станция; - Трансформаторная подстанция; - Телефонная станция; - Станция, антенна сотовой связи; - Водозаборное сооружение - Здание ресурсоснабжающей организации; - Площадка для сбора мусора; 	
Социальное обслуживание	Размещение зданий, предназначенных для оказания гражданам социальной помощи.	100	не подлежат установлению		4/от уровня земли: до	3	- Административное здание;	



Основные виды разрешенного использования								
Наименование и код ВРИ	Описание ВРИ	Предельные размеры земельных участков			Предельное количество этажей. Предельная высота. (эт./м.)	Максимальный процент застройки в границах земельного участка	Min отступы от границ земельного участка (м.)	Наименование ВРИ объекта капитального строительства
		Площадь (кв. м.)		Длина границы земельного участка вдоль фронта улицы (проезда) (м.)				
		min	max	min / max				
3.2	Содержание данного вида разрешенного использования включает в себя содержание видов разрешенного использования с кодами 3.2.1 - 3.2.4				верха плоской кровли – не более 20,0 м; до конька скатной кровли – не более 25 м			<ul style="list-style-type: none"> - Дом престарелых; - Детский дом; - Центр социальной помощи семье и детям; - Детский дом-интернат; - Дом ребенка (малютки); - Дом-интернат для престарелых и инвалидов; - Дом-интернат для детей-инвалидов; - Дом-интернат для взрослых с физическими нарушениями; - Психоневрологический интернат; - Пункт питания малоимущих



Основные виды разрешенного использования								
Наименование и код ВРИ	Описание ВРИ	Предельные размеры земельных участков			Предельное количество этажей. Предельная высота. (эт./м.)	Максимальный процент застройки в границах земельного участка	Min отступы от границ земельного участка (м.)	Наименование ВРИ объекта капитального строительства
		Площадь (кв. м.)		Длина границы земельного участка вдоль фронта улицы (проезда) (м.)				
		min	max	min / max				
							граждан; - Пункт ночлега для бездомных граждан; - Отделение связи; - Почта; - Почтовое отделение;	
Стационарное медицинское обслуживание 3.4.2	Размещение объектов капитального строительства, предназначенных для оказания гражданам медицинской помощи в стационарах (больницы, родильные дома, диспансеры, научно-медицинские учреждения и прочие объекты, обеспечивающие оказание услуги по лечению в стационаре); размещение станций скорой помощи; размещение площадок санитарной авиации	100	не подлежат установлению		4/от уровня земли: до верха плоской кровли – не более 20,0 м; до конька скатной кровли – не более 25 м	60 %	3	- Больницы; - Родильные дома; - Научно-медицинские учреждения; - Объекты, обеспечивающие оказание услуги по лечению в стационаре; - Станция скорой помощи;



Основные виды разрешенного использования								
Наименование и код ВРИ	Описание ВРИ	Предельные размеры земельных участков			Предельное количество этажей. Предельная высота. (эт./м.)	Максимальный процент застройки в границах земельного участка	Min отступы от границ земельного участка (м.)	Наименование ВРИ объекта капитального строительства
		Площадь (кв. м.)		Длина границы земельного участка вдоль фронта улицы (проезда) (м.)				
		min	max					
Культурное развитие 3.6	Размещение зданий и сооружений, предназначенных для размещения объектов культуры. Содержание данного вида разрешенного использования включает в себя содержание видов разрешенного использования с кодами 3.6.1-3.6.3	100	не подлежат установлению		4/от уровня земли: до верха плоской кровли – не более 20,0 м; до конька скатной кровли – не более 25 м	60 %	3	<ul style="list-style-type: none"> - Музей; - Выставочный зал; - Художественная галерея; - Дом культуры; - Центр культурного развития; - Библиотека; - Пункт книговыдачи; - Кинозал
Общественное управление 3.8	Размещение зданий, предназначенных для размещения органов и организаций общественного управления. Содержание данного вида разрешенного использования включает в себя содержание видов разрешенного использования с кодами 3.8.1-3.8.2	100	не подлежат установлению		4/от уровня земли: до верха плоской кровли – не более 20,0 м; до конька скатной кровли – не более 25 м	60 %	3	<ul style="list-style-type: none"> - Административное здание; - Здание административно - управленческого учреждения; - Здание суда; - Здание, помещение общественной организации;



Основные виды разрешенного использования								
Наименование и код ВРИ	Описание ВРИ	Предельные размеры земельных участков			Предельное количество этажей. Предельная высота. (эт./м.)	Максимальный процент застройки в границах земельного участка	Min отступы от границ земельного участка (м.)	Наименование ВРИ объекта капитального строительства
		Площадь (кв. м.)		Длина границы земельного участка вдоль фронта улицы (проезда) (м.)				
		min	max					
Деловое управление 4.1	Размещение объектов капитального строительства с целью: размещения объектов управленческой деятельности, не связанной с государственным или муниципальным управлением и оказанием услуг, а также с целью обеспечения совершения сделок, не требующих передачи товара в момент их совершения между организациями, в том числе биржевая деятельность (за исключением банковской и страховой деятельности)	100	не подлежат установлению		4/от уровня земли: до верха плоской кровли – не более 20,0 м; до конька скатной кровли – не более 25 м	60 %	3	- Деловой центр; - Офисный центр; - Биржа ценных бумаг; - Административное здание
Магазины 4.4	Размещение объектов капитального строительства, предназначенных для продажи товаров, торговая площадь которых составляет до 5000 кв. м	100	не подлежат установлению		4/от уровня земли: до верха плоской кровли – не более 20,0 м; до конька скатной кровли – не более 25 м	60 %	3	- Магазин; - Аптека
Общественное	Размещение объектов капитального	100	не подлежат		4/от уровня	60 %	3	- Ресторан;



Основные виды разрешенного использования								
Наименование и код ВРИ	Описание ВРИ	Предельные размеры земельных участков			Предельное количество этажей. Предельная высота. (эт./м.)	Максимальный процент застройки в границах земельного участка	Min отступы от границ земельного участка (м.)	Наименование ВРИ объекта капитального строительства
		Площадь (кв. м.)		Длина границы земельного участка вдоль фронта улицы (проезда) (м.)				
		min	max					
питание 4.6	строительства в целях устройства мест общественного питания (рестораны, кафе, столовые, закусочные, бары)			установлению	земли: до верха плоской кровли – не более 20,0 м; до конька скатной кровли – не более 25 м			- Кафе; - Столовая
Развлечение 4.8	Размещение зданий и сооружений, предназначенных для развлечения. Содержание данного вида разрешенного использования включает в себя содержание видов разрешенного использования с кодами 4.8.1 - 4.8.3	100		не подлежат установлению	4/от уровня земли: до верха плоской кровли – не более 20,0 м; до конька скатной кровли – не более 25 м	60 %	3	- Дисотека; - Ночной клуб; - Танцевальные площадки; - Аквапарк; - Боулинг; -Аттракционы
Спорт 5.1	Размещение зданий и сооружений для	100		не подлежат	4/от уровня	60 %	3	- Стадион;



Основные виды разрешенного использования								
Наименование и код ВРИ	Описание ВРИ	Предельные размеры земельных участков			Предельное количество этажей. Предельная высота. (эт./м.)	Максимальный процент застройки в границах земельного участка	Min отступы от границ земельного участка (м.)	Наименование ВРИ объекта капитального строительства
		Площадь (кв. м.)		Длина границы земельного участка вдоль фронта улицы (проезда) (м.)				
		min	max	min / max				
	занятия спортом. Содержание данного вида разрешенного использования включает в себя содержание видов разрешенного использования с кодами 5.1.1 - 5.1.7			установлению	земли: до верха плоской кровли – не более 20,0 м; до конька скатной кровли – не более 25 м	Для плоскостных сооружений - 75 %	<ul style="list-style-type: none"> - Физкультурно – оздоровительный комплекс; - Физкультурно – спортивное сооружение; - Спортивный комплекс; - Теннисный корт; - Автодром; - Ипподром; - Трамплины; - Спортивные стрельбища; - Спортивный клуб; - Спортивный зал; - Бассейн; - Ледовый дворец; - Дворец спорта; - Площадка для занятия спортом 	
Санаторная деятельность	Размещение санаториев, профилакториев, бальнеологических лечебниц,	100		не подлежат установлению	4/от уровня земли: до	60 %	3	<ul style="list-style-type: none"> - Санатории; - Профилактории;



Основные виды разрешенного использования								
Наименование и код ВРИ	Описание ВРИ	Предельные размеры земельных участков			Предельное количество этажей. Предельная высота. (эт./м.)	Максимальный процент застройки в границах земельного участка	Min отступы от границ земельного участка (м.)	Наименование ВРИ объекта капитального строительства
		Площадь (кв. м.)		Длина границы земельного участка вдоль фронта улицы (проезда) (м.)				
		min	max	min / max				
9.2.1	грязелечебниц, обеспечивающих оказание услуги по лечению и оздоровлению населения; обустройство лечебно-оздоровительных местностей (пляжи, бюветы, места добычи целебной грязи); размещение лечебно-оздоровительных лагерей				верха плоской кровли – не более 20,0 м; до конька скатной кровли – не более 25 м			- Обустройство лечебно-оздоровительных местностей; - Лечебно-оздоровительные лагеря;
Обеспечение внутреннего правопорядка 8.3	Размещение объектов капитального строительства, необходимых для подготовки и поддержания в готовности органов внутренних дел, Росгвардии и спасательных служб, в которых существует военизированная служба; размещение объектов гражданской обороны, за исключением объектов гражданской обороны, являющихся частями производственных зданий	не подлежат установлению					1	- Здание РОВД, ГИБДД, военные комиссариаты; - Здание, сооружение следственных органов; - Отделение, участковый пункт полиции; - Пожарное депо; - Пожарная часть; - Объект гражданской обороны; - Спасательная



Основные виды разрешенного использования								
Наименование и код ВРИ	Описание ВРИ	Предельные размеры земельных участков			Предельное количество этажей. Предельная высота. (эт./м.)	Максимальный процент застройки в границах земельного участка	Min отступы от границ земельного участка (м.)	Наименование ВРИ объекта капитального строительства
		Площадь (кв. м.)		Длина границы земельного участка вдоль фронта улицы (проезда) (м.)				
		min	max					
							служба; - Гараж;	
Земельные участки (территории) общего пользования 12.0	Земельные участки общего пользования. Содержание данного вида разрешенного использования включает в себя содержание видов разрешенного использования с кодами 12.0.1 - 12.0.2			не подлежат установлению			- Автомобильные дороги; - Набережные; - Скверы; - Бульвары; - Велодорожки; - Площади; - Малые архитектурные формы; - Памятники; - Общественные туалеты	

Условно разрешенные виды использования						
Наименование и код ВРИ	Описание ВРИ	Предельные размеры земельных участков	Предельное количество	Максимальный процент	Min отступы от границ	Наименование ВРИ объекта



		Площадь (кв. м.)		Длина границы земельного участка вдоль фронта улицы (проезда) (м.)	этажей. Предельная высота. (эт./м.)	застройки в границах земельного участка	земельного участка (м.)	капитального строительства
		min	max					
Для индивидуально жилищного строительства 2.1	Размещение жилого дома (отдельно стоящего здания количеством надземных этажей не более чем три, высотой не более двадцати метров, которое состоит из комнат и помещений вспомогательного использования, предназначенных для удовлетворения гражданами бытовых и иных нужд, связанных с их проживанием в таком здании, не предназначенного для раздела на самостоятельные объекты недвижимости); выращивание сельскохозяйственных культур; размещение гаражей для собственных нужд и хозяйственных построек	400	1000	12/50 (ширина земельных участков вдоль фронта улицы (проезда))	3(надземных) / до верха плоской кровли – не более 9,6 м; до конька скатной кровли – не более 13,6 м	60 %	- расстояние между домом и красной линии, красной линии проездов – не менее 3 м; - расстояние между фронтальной границей участка и основным строением до 6 м.	- Индивидуальный жилой дом; - Индивидуальный гараж; - Баня; - Сарай
Амбулаторное ветеринарное обслуживание 3.10.1	Размещение объектов капитального строительства, предназначенных для оказания ветеринарных услуг без содержания животных	250	10000	не подлежат установлению	3/12	61 %	1	- Ветеринарный кабинет; - Ветеринарная клиника;
Приюты для животных 3.10.2	Размещение объектов капитального строительства, предназначенных для оказания ветеринарных услуг в стационаре; размещение объектов капитального строительства, предназначенных для содержания, разведения животных, не	не подлежат установлению					3	- Ветеринарный кабинет; - Ветеринарная клиника; - Ветеринарная



Условно разрешенные виды использования								
Наименование и код ВРИ	Описание ВРИ	Предельные размеры земельных участков			Предельное количество этажей. Предельная высота. (эт./м.)	Максималь ый процент застройки в границах земельного участка	Min отступы от границ земельного участка (м.)	Наименование ВРИ объекта капитального строительства
		Площадь (кв. м.)		Длина границы земельно го участка вдоль фронта улицы (проезда) (м.)				
		min	max	min / max				
	являющихся сельскохозяйственными, под надзором человека, оказания услуг по содержанию и лечению бездомных животных; размещение объектов капитального строительства, предназначенных для организации гостиниц для животных							<ul style="list-style-type: none"> клиника со стационаром; - Приют для животных; - Гостиница для животных
Гостиничное обслуживание 4.7	Размещение гостиниц	100	не подлежат установлению		4/от уровня земли: до верха плоской кровли – не более 20,0 м; до конька скатной кровли – не более 25 м	60 %	3	<ul style="list-style-type: none"> - Гостиница; - Гостевой дом
Выставочно-ярмарочная деятельность 4.10	Размещение объектов капитального строительства, сооружений, предназначенных для осуществления выставочно-ярмарочной и конгрессной деятельности, включая деятельность, необходимую для обслуживания указанных				не подлежат установлению		1	<ul style="list-style-type: none"> - Здание для выставочно-ярмарочной и конгрессной деятельности;

Условно разрешенные виды использования								
Наименование и код ВРИ	Описание ВРИ	Предельные размеры земельных участков			Предельное количество этажей. Предельная высота. (эт./м.)	Максималь ый процент застройки в границах земельного участка	Min отступы от границ земельного участка (м.)	Наименование ВРИ объекта капитального строительства
		Площадь (кв. м.)		Длина границы земельно го участка вдоль фронта улицы (проезда) (м.)				
		min	max	min / max				
	мероприятий (застройка экспозиционной площади, организация питания участников мероприятий)						- Выставочный центр	

Вспомогательные виды разрешенного использования

- Не подлежат установлению.

ОГРАНИЧЕНИЯ ИСПОЛЬЗОВАНИЯ ЗЕМЕЛЬНЫХ УЧАСТКОВ И ОБЪЕКТОВ КАПИТАЛЬНОГО СТРОИТЕЛЬСТВА:

Не допускается размещение объектов учебно-образовательного назначения и объектов здравоохранения в санитарно-защитных зонах, установленных в предусмотренном действующим законодательством порядке.

Использование земельных участков в границах охранных зон объектов электросетевого хозяйства осуществлять в соответствии с Постановлением Правительства Российской Федерации от 24.02.2009 № 160 «О порядке установления охранных зон объектов электросетевого хозяйства и особых условий использования земельных участков, расположенных в границах таких зон».

Ограничения использования земельных участков и объектов капитального строительства в зонах с особыми условиями использования территорий устанавливаются совокупностью требований, определенных статьей 23 настоящих Правил.



СТАТЬЯ 21. ГРАДОСТРОИТЕЛЬНЫЕ РЕГЛАМЕНТЫ ДЛЯ ПРОИЗВОДСТВЕННЫХ ЗОН, ЗОН ИНЖЕНЕРНОЙ И ТРАНСПОРТНОЙ ИНФРАСТРУКТУР

III. ПРОИЗВОДСТВЕННАЯ ЗОНА

Производственная зона (III) выделена для обеспечения правовых условий формирования территории производственных предприятий.

Основные виды разрешенного использования								
Наименование и код ВРИ	Описание ВРИ	Предельные размеры земельных участков			Предельное количество этажей. Предельная высота. (эт./м.)	Максимальный процент застройки в границах земельного участка	Min отступы от границ земельного участка (м.)	Наименование ВРИ объекта капитального строительства
		Площадь (кв. м.)		Длина границы земельного участка вдоль фронта улицы (проезда) (м.)				
		min	max	min / max				
Хранение и переработка сельскохозяйственной продукции 1.15	Размещение зданий, сооружений, используемых для производства, хранения, первичной и глубокой переработки сельскохозяйственной продукции	не подлежат установлению						- Склад; - Зернохранилище; - Овощехранилище; - Здание для переработки сельскохозяйственной продукции
Коммунальное обслуживание 3.1	Размещение зданий и сооружений в целях обеспечения физических и юридических лиц коммунальными услугами. Содержание данного вида разрешенного использования включает в себя содержание видов разрешенного использования с кодами 3.1.1-3.1.2	не подлежат установлению						- Водонапорная башня; - Водопроводная насосная станция; - Водопровод; - Канализационная насосная станция; - Канализация;



Основные виды разрешенного использования								
Наименование и код ВРИ	Описание ВРИ	Предельные размеры земельных участков			Предельное количество этажей. Предельная высота. (эт./м.)	Максимальный процент застройки в границах земельного участка	Min отступы от границ земельного участка (м.)	Наименование ВРИ объекта капитального строительства
		Площадь (кв. м.)		Длина границы земельного участка вдоль фронта улицы (проезда) (м.)				
		min	max					
							<ul style="list-style-type: none"> - Газопровод; - Газорегуляторный пункт; - Кабель связи; - Кабель силовой; - Тепловая сеть; - Воздушная линия электропередачи; - Тепловой пункт; <ul style="list-style-type: none"> - Дождевая канализация; - Котельная; - Насосная станция; - Трансформаторная подстанция; <ul style="list-style-type: none"> - Телефонная станция; - Станция, антенна сотовой связи; - Водозаборное сооружение <ul style="list-style-type: none"> - Здание ресурсоснабжающей организации; 	



Основные виды разрешенного использования								
Наименование и код ВРИ	Описание ВРИ	Предельные размеры земельных участков			Предельное количество этажей. Предельная высота. (эт./м.)	Максимальный процент застройки в границах земельного участка	Min отступы от границ земельного участка (м.)	Наименование ВРИ объекта капитального строительства
		Площадь (кв. м.)		Длина границы земельного участка вдоль фронта улицы (проезда) (м.)				
		min	max					
							<ul style="list-style-type: none"> - Площадка для сбора мусора; 	
Предоставление коммунальных услуг 3.1.1	Размещение зданий и сооружений, обеспечивающих поставку воды, тепла, электричества, газа, отвод канализационных стоков, очистку и уборку объектов недвижимости (котельных, водозаборов, очистных сооружений, насосных станций, водопроводов, линий электропередач, трансформаторных подстанций, газопроводов, линий связи, телефонных станций, канализаций, стоянок, гаражей и мастерских для обслуживания уборочной и аварийной техники, сооружений, необходимых для сбора и плавки снега)	не подлежат установлению					<ul style="list-style-type: none"> - Водонапорная башня; - Водопроводная насосная станция; - Водопровод; - Канализационная насосная станция; - Канализация; - Газопровод; - Газорегуляторный пункт; - Кабель связи; - Кабель силовой; - Тепловая сеть; - Воздушная линия электропередачи; - Тепловой пункт; - Дождевая канализация; - Котельная; - Насосная станция; - Трансформаторная 	



Основные виды разрешенного использования								
Наименование и код ВРИ	Описание ВРИ	Предельные размеры земельных участков			Предельное количество этажей. Предельная высота. (эт./м.)	Максимальный процент застройки в границах земельного участка	Min отступы от границ земельного участка (м.)	Наименование ВРИ объекта капитального строительства
		Площадь (кв. м.)		Длина границы земельного участка вдоль фронта улицы (проезда) (м.)				
		min	max					
							<ul style="list-style-type: none"> подстанция; - Телефонная станция; - Станция, антенна сотовой связи; - Водозаборное сооружение - Здание ресурсоснабжающей организации; - Площадка для сбора мусора; 	
Производственная деятельность 6.0	Размещение объектов капитального строительства в целях добычи полезных ископаемых, их переработки, изготовления вещей промышленным способом.	не подлежат установлению					<ul style="list-style-type: none"> - Объекты промышленных предприятий и коммунально-складских организаций 	
Недропользование 6.1	Осуществление геологических изысканий; добыча недр открытым (карьеры, отвалы) и закрытым (шахты, скважины) способами; размещение объектов капитального строительства, в том числе подземных, в целях добычи	не подлежат установлению					<ul style="list-style-type: none"> - Объект по добыче недр; - Склад; - Общежитие для работников 	



Основные виды разрешенного использования								
Наименование и код ВРИ	Описание ВРИ	Предельные размеры земельных участков			Предельное количество этажей. Предельная высота. (эт./м.)	Максимальный процент застройки в границах земельного участка	Мин отступы от границ земельного участка (м.)	Наименование ВРИ объекта капитального строительства
		Площадь (кв. м.)		Длина границы земельного участка вдоль фронта улицы (проезда) (м.)				
		min	max					
	недр; размещение объектов капитального строительства, необходимых для подготовки сырья к транспортировке и (или) промышленной переработке; размещение объектов капитального строительства, предназначенных для проживания в них сотрудников, осуществляющих обслуживание зданий и сооружений, необходимых для целей недропользования, если добыча недр происходит на межселенной территории							
Тяжелая промышленность 6.2	Размещение объектов капитального строительства горно-обогатительной и горно-перерабатывающей, металлургической, машиностроительной промышленности, а также изготовления и ремонта продукции судостроения, авиастроения, вагоностроения, машиностроения, станкостроения, а также другие подобные промышленные предприятия, для эксплуатации которых предусматривается установление охранных или санитарно-защитных зон, за исключением случаев, когда объект			не подлежат установлению			- Объекты горно-обогатительной и горно-перерабатывающей, металлургической, машиностроительной промышленности	



Основные виды разрешенного использования								
Наименование и код ВРИ	Описание ВРИ	Предельные размеры земельных участков			Предельное количество этажей. Предельная высота. (эт./м.)	Максимальный процент застройки в границах земельного участка	Min отступы от границ земельного участка (м.)	Наименование ВРИ объекта капитального строительства
		Площадь (кв. м.)		Длина границы земельного участка вдоль фронта улицы (проезда) (м.)				
		min	max					
	промышленности отнесен к иному виду разрешенного использования							
Автомобилестроительная промышленность 6.2.1	Размещение объектов капитального строительства, предназначенных для производства транспортных средств и оборудования, производства автомобильных кузовов, производства прицепов, полуприцепов и контейнеров, предназначенных для перевозки одним или несколькими видами транспорта, производства частей и принадлежностей автомобилей и их двигателей			не подлежат установлению			- Объекты, предназначенные для производства транспортных средств и оборудования, производства автомобилей, производства автомобильных кузовов, производства прицепов, полуприцепов и контейнеров, предназначенных для перевозки одним или несколькими видами транспорта, производства частей и принадлежностей	



Основные виды разрешенного использования								
Наименование и код ВРИ	Описание ВРИ	Предельные размеры земельных участков			Предельное количество этажей. Предельная высота. (эт./м.)	Максимальный процент застройки в границах земельного участка	Min отступы от границ земельного участка (м.)	Наименование ВРИ объекта капитального строительства
		Площадь (кв. м.)		Длина границы земельного участка вдоль фронта улицы (проезда) (м.)				
		min	max					
							автомобилей и их двигателей	
Легкая промышленность 6.3.	Размещение объектов капитального строительства, предназначенных для производства продукции легкой промышленности (производство текстильных изделий, производство одежды, производство кожи и изделий из кожи и иной продукции легкой промышленности)			не подлежат установлению			- Объекты текстильных промышленных предприятий, производств легкой промышленности и коммунально-складских организации	
Фармацевтическая промышленность 6.3.1	Размещение объектов капитального строительства, предназначенных для фармацевтического производства, в том числе объектов, в отношении которых предусматривается установление охранных или санитарно-защитных зон			не подлежат установлению			Объекты фармацевтического производства и коммунально-складских организации	
Пищевая промышленность 6.4	Размещение объектов пищевой промышленности, по переработке сельскохозяйственной продукции способом, приводящим к их переработке в иную продукцию (консервирование, копчение, хлебопечение), в том числе для производства напитков, алкогольных			не подлежат установлению			- Объекты промышленных предприятий и коммунально-складских организаций	



Основные виды разрешенного использования								
Наименование и код ВРИ	Описание ВРИ	Предельные размеры земельных участков			Предельное количество этажей. Предельная высота. (эт./м.)	Максимальный процент застройки в границах земельного участка	Min отступы от границ земельного участка (м.)	Наименование ВРИ объекта капитального строительства
		Площадь (кв. м.)		Длина границы земельного участка вдоль фронта улицы (проезда) (м.)				
		min	max					
	напитков и табачных изделий							
Нефтехимическая промышленность 6.5	Размещение объектов капитального строительства, предназначенных для переработки углеводородного сырья, изготовления удобрений, полимеров, химической продукции бытового назначения и подобной продукции, а также другие подобные промышленные предприятия	не подлежат установлению					- Объекты промышленных предприятий и коммунально-складских организаций	
Строительная промышленность 6.6	Размещение объектов капитального строительства, предназначенных для производства: строительных материалов (кирпичей, пиломатериалов, цемента, крепежных материалов), бытового и строительного газового и сантехнического оборудования, лифтов и подъемников, столярной продукции, сборных домов или их частей и тому подобной продукции	не подлежат установлению					- Объекты строительных промышленных предприятий и коммунально-складских организаций	



Основные виды разрешенного использования								
Наименование и код ВРИ	Описание ВРИ	Предельные размеры земельных участков			Предельное количество этажей. Предельная высота. (эт./м.)	Максимальный процент застройки в границах земельного участка	Min отступы от границ земельного участка (м.)	Наименование ВРИ объекта капитального строительства
		Площадь (кв. м.)		Длина границы земельного участка вдоль фронта улицы (проезда) (м.)				
		min	max					
Энергетика 6.7	Размещение объектов гидроэнергетики, тепловых станций и других электростанций, размещение обслуживающих и вспомогательных для электростанций сооружений (золоотвалов, гидротехнических сооружений); размещение объектов электросетевого хозяйства, за исключением объектов энергетики, размещение которых предусмотрено содержанием вида разрешенного использования с кодом 3.1	не подлежат установлению						<ul style="list-style-type: none"> - Объекты гидроэнергетики, тепловых станций и электростанций; - Вспомогательные для электростанций сооружения (золоотвалы, гидротехнические сооружения); - Объекты электросетевого хозяйства;
Склады 6.9	Размещение сооружений, имеющих назначение по временному хранению, распределению и перевалке грузов (за исключением хранения стратегических запасов), не являющихся частями производственных комплексов, на которых был создан груз: промышленные базы, склады, погрузочные терминалы и доки, нефтехранилища и нефтеналивные станции, газовые хранилища и	не подлежат установлению						<ul style="list-style-type: none"> - Склады; - Погрузочные терминалы и доки; - Нефтехранилища; - Газохранилища; - Элеваторы



Основные виды разрешенного использования								
Наименование и код ВРИ	Описание ВРИ	Предельные размеры земельных участков			Предельное количество этажей. Предельная высота. (эт./м.)	Максимальный процент застройки в границах земельного участка	Min отступы от границ земельного участка (м.)	Наименование ВРИ объекта капитального строительства
		Площадь (кв. м.)		Длина границы земельного участка вдоль фронта улицы (проезда) (м.)				
		min	max					
	обслуживающие их газоконденсатные и газоперекачивающие станции, элеваторы и продовольственные склады, за исключением железнодорожных перевалочных складов							
Размещение автомобильных дорог 7.2.1	Размещение автомобильных дорог за пределами населенных пунктов и технически связанных с ними сооружений, придорожных стоянок (парковок) транспортных средств в границах городских улиц и дорог, за исключением предусмотренных видами разрешенного использования с кодами 2.7.1, 4.9, 7.2.3, а также некапитальных сооружений, предназначенных для охраны транспортных средств; размещение объектов, предназначенных для размещения постов органов внутренних дел, ответственных за безопасность дорожного движения	не подлежат установлению					<ul style="list-style-type: none"> - Автомобильная дорога; - Мост; - Пост ДПС; - Автомобильная стоянка; - Остановочный комплекс 	
Трубопроводный транспорт 7.5	Размещение нефтепроводов, водопроводов, газопроводов и иных трубопроводов, а также иных зданий и сооружений, необходимых для	не подлежат установлению					<ul style="list-style-type: none"> - Нефтепровод; - Нефтепродуктопровод; - Газопровод; 	



Основные виды разрешенного использования								
Наименование и код ВРИ	Описание ВРИ	Предельные размеры земельных участков			Предельное количество этажей. Предельная высота. (эт./м.)	Максимальный процент застройки в границах земельного участка	Min отступы от границ земельного участка (м.)	Наименование ВРИ объекта капитального строительства
		Площадь (кв. м.)		Длина границы земельного участка вдоль фронта улицы (проезда) (м.)				
		min	max					
	эксплуатации названных трубопроводов							<ul style="list-style-type: none"> - Нефтеперекачивающая станция; - Компрессорная станция; - Аккумуляторная; - Газокомпрессорный цех; - Газораспределительная станция
Хранение автотранспорта 2.7.1	Размещение отдельно стоящих и пристроенных гаражей, в том числе подземных, предназначенных для хранения автотранспорта, в том числе с разделением на машино-места, за исключением гаражей, размещение которых предусмотрено содержанием видов разрешенного использования с кодами 2.7.2, 4.9				не подлежат установлению			- Индивидуальный гараж
Размещение гаражей для собственных нужд 2.7.2	Размещение для собственных нужд отдельно стоящих гаражей и (или) гаражей, блокированных общими стенами с другими гаражами в одном ряду, имеющих общие с ними крышу, фундамент и коммуникации				не подлежат установлению			- Индивидуальный гараж



Основные виды разрешенного использования								
Наименование и код ВРИ	Описание ВРИ	Предельные размеры земельных участков			Предельное количество этажей. Предельная высота. (эт./м.)	Максимальный процент застройки в границах земельного участка	Min отступы от границ земельного участка (м.)	Наименование ВРИ объекта капитального строительства
		Площадь (кв. м.)		Длина границы земельного участка вдоль фронта улицы (проезда) (м.)				
		min	max	min / max				
Обеспечение научной деятельности 3.9	Размещение зданий и сооружений для обеспечения научной деятельности. Содержание данного вида разрешенного использования включает в себя содержание видов разрешенного использования с кодами 3.9.1 - 3.9.3	не подлежат установлению						<ul style="list-style-type: none"> - Научно-исследовательские институты; - Проектные институты; - Научные центры; - Опытно-конструкторские центры; - Государственные академии наук; - Стационарный пункт наблюдений за состоянием окружающей среды, - Гидрологический пост
Деловое управление 4.1	Размещение объектов капитального строительства с целью: размещения объектов управленческой деятельности, не связанной с государственным или муниципальным управлением и оказанием услуг, а также с целью обеспечения совершения сделок, не	не подлежат установлению						<ul style="list-style-type: none"> - Деловой центр; - Офисный центр; - Биржа ценных бумаг; - Административное здание



Основные виды разрешенного использования								
Наименование и код ВРИ	Описание ВРИ	Предельные размеры земельных участков			Предельное количество этажей. Предельная высота. (эт./м.)	Максимальный процент застройки в границах земельного участка	Min отступы от границ земельного участка (м.)	Наименование ВРИ объекта капитального строительства
		Площадь (кв. м.)		Длина границы земельного участка вдоль фронта улицы (проезда) (м.)				
		min	max					
	требующих передачи товара в момент их совершения между организациями, в том числе биржевая деятельность (за исключением банковской и страховой деятельности)							
Магазины 4.4	Размещение объектов капитального строительства, предназначенных для продажи товаров, торговая площадь которых составляет до 5000 кв. м			не подлежат установлению			- Магазин; - Аптека	
Общественное питание 4.6	Размещение объектов капитального строительства в целях устройства мест общественного питания (рестораны, кафе, столовые, закусочные, бары)			не подлежат установлению			- Ресторан; - Кафе; - Столовая	
Служебные гаражи 4.9	Размещение постоянных или временных гаражей, стоянок для хранения служебного автотранспорта, используемого в целях осуществления видов деятельности, предусмотренных видами разрешенного использования с			не подлежат установлению			- Гаражи с несколькими стояночными местами; - Стоянки (парковки);	



Основные виды разрешенного использования								
Наименование и код ВРИ	Описание ВРИ	Предельные размеры земельных участков			Предельное количество этажей. Предельная высота. (эт./м.)	Максимальный процент застройки в границах земельного участка	Min отступы от границ земельного участка (м.)	Наименование ВРИ объекта капитального строительства
		Площадь (кв. м.)		Длина границы земельного участка вдоль фронта улицы (проезда) (м.)				
		min	max					
	кодами 3.0, 4.0, а также для стоянки и хранения транспортных средств общего пользования, в том числе в депо							- Гаражи, многоярусные гаражи;
Объекты дорожного сервиса 4.9.1	Размещение зданий и сооружений дорожного сервиса. Содержание данного вида разрешенного использования включает в себя содержание видов разрешенного использования с кодами 4.9.1.1 - 4.9.1.4				не подлежат установлению			- Кафе; - Столовая - Автозаправочная станция; - Мотель; - Автомобильная мойка; - Мастерская для ремонта автомобилей;
Целлюлозно-бумажная промышленность 6.11	Размещение объектов капитального строительства, предназначенных для целлюлозно-бумажного производства, производства целлюлозы, древесной массы, бумаги, картона и изделий из них, издательской и полиграфической деятельности, тиражирования записанных носителей информации				не подлежат установлению			- Объекты целлюлозно-бумажного производства; - Объекты производства целлюлозы, древесной массы, бумаги, картона и изделий из них; - Объекты



Основные виды разрешенного использования								
Наименование и код ВРИ	Описание ВРИ	Предельные размеры земельных участков			Предельное количество этажей. Предельная высота. (эт./м.)	Максимальный процент застройки в границах земельного участка	Min отступы от границ земельного участка (м.)	Наименование ВРИ объекта капитального строительства
		Площадь (кв. м.)		Длина границы земельного участка вдоль фронта улицы (проезда) (м.)				
		min	max					
							издательской и полиграфической деятельности;	
Использование лесов 10.0	Деятельность по заготовке, первичной обработке и вывозу древесины и недревесных лесных ресурсов, охрана и восстановление лесов и иные цели. Содержание данного вида разрешенного использования включает в себя содержание видов разрешенного использования с кодами 10.1 - 10.4				не подлежат установлению			
Специальное пользование водными объектами 11.2	Использование земельных участков, примыкающих к водным объектам способами, необходимыми для специального водопользования (забор водных ресурсов из поверхностных водных объектов, сброс сточных вод и (или) дренажных вод, проведение дноуглубительных, взрывных, буровых и других работ, связанных с изменением дна и берегов водных объектов)				не подлежат установлению			
Гидротехнические сооружения 11.3	Размещение гидротехнических сооружений, необходимых для эксплуатации водохранилищ (плотин,				не подлежат установлению		- Гидротехнические сооружения (плотины,	



Основные виды разрешенного использования								
Наименование и код ВРИ	Описание ВРИ	Предельные размеры земельных участков			Предельное количество этажей. Предельная высота. (эт./м.)	Максимальный процент застройки в границах земельного участка	Min отступы от границ земельного участка (м.)	Наименование ВРИ объекта капитального строительства
		Площадь (кв. м.)		Длина границы земельного участка вдоль фронта улицы (проезда) (м.)				
		min	max					
	водосбросов, водозаборных, водовыпускных и других гидротехнических сооружений, судопропускных сооружений, рыбозащитных и рыбопропускных сооружений, берегозащитных сооружений)						водосбросы, водозаборные, водовыпускные и другие гидротехнические сооружения); - Судопропускные сооружения; -Рыбозащитные и рыбопропускные сооружения; - Берегозащитные сооружения;	
Земельные участки (территории) общего пользования 12.0	Земельные участки общего пользования. Содержание данного вида разрешенного использования включает в себя содержание видов разрешенного использования с кодами 12.0.1 - 12.0.2				не подлежат установлению		- Автомобильные дороги; - Набережные; - Скверы; - Бульвары; - Велодорожки; - Площади; - Малые архитектурные формы; - Памятники;	



Основные виды разрешенного использования								
Наименование и код ВРИ	Описание ВРИ	Предельные размеры земельных участков			Предельное количество этажей. Предельная высота. (эт./м.)	Максимальный процент застройки в границах земельного участка	Min отступы от границ земельного участка (м.)	Наименование ВРИ объекта капитального строительства
		Площадь (кв. м.)		Длина границы земельного участка вдоль фронта улицы (проезда) (м.)				
		min	max					
								- Общие туалеты

Условно разрешенные виды использования								
Наименование и код ВРИ	Описание ВРИ	Предельные размеры земельных участков			Предельное количество этажей. Предельная высота. (эт./м.)	Максимальный процент застройки в границах земельного участка	Min отступы от границ земельного участка (м.)	Наименование ВРИ объекта капитального строительства
		Площадь (кв. м.)		Длина границы земельного участка вдоль фронта улицы (проезда) (м.)				
		min	max					



Условно разрешенные виды использования								
Наименование и код ВРИ	Описание ВРИ	Предельные размеры земельных участков			Предельно е количество этажей. Предельна я высота. (эт./м.)	Максималь ый процент застройки в границах земельного участка	Min отступы от границ земельного участка (м.)	Наименование ВРИ объекта капитального строительства
		Площадь (кв. м.)		Длина границ ы земельн ого участка вдоль фронта улицы (проезда) (м.)				
		min	max	min / max				
Связь 6.8	Размещение объектов связи, радиовещания, телевидения, включая воздушные радиорелейные, надземные и подземные кабельные линии связи, линии радиофикации, антенные поля, усилительные пункты на кабельных линиях связи, инфраструктуру спутниковой связи и телерадиовещания, за исключением объектов связи, размещение которых предусмотрено содержанием видов разрешенного использования с кодами 3.1.1, 3.2.3	не подлежат установлению					<ul style="list-style-type: none"> - Объект связи; - Антенное поле; - Объект спутниковой связи; - Вышка сотовой связи; - Телевизионная вышка 	

Вспомогательные виды разрешенного использования

- Не подлежат установлению.

ОГРАНИЧЕНИЯ ИСПОЛЬЗОВАНИЯ ЗЕМЕЛЬНЫХ УЧАСТКОВ И ОБЪЕКТОВ КАПИТАЛЬНОГО СТРОИТЕЛЬСТВА:

Не допускается размещать склады сырья и полупродуктов для фармацевтических предприятий, объекты по производству лекарственных веществ, лекарственных средств и (или) лекарственных форм, оптовые склады продовольственного сырья и пищевых продуктов в санитарно-защитной зоне и на территории объектов других отраслей промышленности.

Все производственные объекты должны быть закрыты от общего доступа ограждением, выполненным из металлических или бетонных конструкций. Цвет и конфигурация ограждения подлежат согласованию с уполномоченным органом.

Границы производственных объектов, выходящие на улично-дорожную сеть, а также въезды на территорию производственных объектов должны быть оборудованы элементами уличного освещения. Элементы уличного освещения необходимо устанавливать на расстояние не более 40 метров от одного элемента до другого.

Размещение строительных материалов и производственных ресурсов допускается только на специально отведенной подготовленной территории, соответствующей требованиям технических регламентов по складированию материалов, норм экологии, санитарии и другим действующим нормам.

Использование земельных участков в границах охранных зон объектов электросетевого хозяйства осуществлять в соответствии с Постановлением Правительства Российской Федерации от 24.02.2009 № 160 «О порядке установления охранных зон объектов электросетевого хозяйства и особых условий использования земельных участков, расположенных в границах таких зон».

Ограничения использования земельных участков и объектов капитального строительства в зонах с особыми условиями использования территорий устанавливаются совокупностью требований, определенных статьей 23 настоящих Правил.

Т. ЗОНА ТРАНСПОРТНОЙ ИНФРАСТРУКТУРЫ

Зона транспортной инфраструктуры (Т) предназначена для размещения объектов транспортной инфраструктуры.

Основные виды разрешенного использования								
Наименование и код ВРИ	Описание ВРИ	Предельные размеры земельных участков			Предельное число этажей. Предельная высота. (эт./м.)	Максимальный процент застройки в границах земельного участка	Min отступы от границ земельног о участка (м.)	Наименование ВРИ объекта капитального строительства
		Площадь (кв. м.)		Длина границы земельно го участка вдоль фронта улицы (проезда) (м.)				
		min	max	min / max				
Коммунальное обслуживание 3.1	Размещение зданий и сооружений в целях обеспечения физических и юридических лиц коммунальными услугами. Содержание данного вида разрешенного использования включает в себя содержание видов разрешенного использования с кодами 3.1.1-3.1.2	не подлежат установлению						<ul style="list-style-type: none"> - Водонапорная башня; - Водопроводная насосная станция; - Водопровод; - Канализационная насосная станция; - Канализация; - Газопровод; - Газорегуляторный пункт; - Кабель связи; - Кабель силовой; - Тепловая сеть; - Воздушная линия



Основные виды разрешенного использования								
Наименование и код ВРИ	Описание ВРИ	Предельные размеры земельных участков			Предельное количество этажей. Предельная высота. (эт./м.)	Максимальный процент застройки в границах земельного участка	Min отступы от границ земельног о участка (м.)	Наименование ВРИ объекта капитального строительства
		Площадь (кв. м.)		Длина границы земельно го участка вдоль фронта улицы (проезда) (м.)				
		min	max					
							<ul style="list-style-type: none"> электропередачи; - Тепловой пункт; - Дождевая канализация; - Котельная; - Насосная станция; - Трансформаторная подстанция; - Телефонная станция; - Станция, антенна сотовой связи; - Водозаборное сооружение - Здание ресурсоснабжающей организации; - Площадка для сбора мусора; 	
Автомобильный транспорт 7.2	Размещение зданий и сооружений автомобильного транспорта. Содержание данного вида разрешенного использования включает в себя содержание				не подлежат установлению		<ul style="list-style-type: none"> - Автомобильная дорога; - Мост; - Пост ДПС; 	



Основные виды разрешенного использования								
Наименование и код ВРИ	Описание ВРИ	Предельные размеры земельных участков			Предельное количество этажей. Предельная высота. (эт./м.)	Максимальный процент застройки в границах земельного участка	Min отступы от границ земельног о участка (м.)	Наименование ВРИ объекта капитального строительства
		Площадь (кв. м.)		Длина границы земельно го участка вдоль фронта улицы (проезда) (м.)				
		min	max					
	видов разрешенного использования с кодами 7.2.1 - 7.2.3							<ul style="list-style-type: none"> - Автовокзал; - Автостанция; - Автомобильная стоянка; - Остановочный комплекс
Трубопроводный транспорт 7.5	Размещение нефтепроводов, водопроводов, газопроводов и иных трубопроводов, а также иных зданий и сооружений, необходимых для эксплуатации названных трубопроводов	не подлежат установлению						<ul style="list-style-type: none"> - Нефтепровод; - Нефтепродуктопровод; - Газопровод; - Нефтеперекачивающая станция; - Компрессорная станция; - Аккумуляторная; - Газокомпрессорный цех; - Газораспределительная станция
Недропользование 6.1	Осуществление геологических изысканий; добыча недр открытым (карьеры, отвалы) и закрытым (шахты, скважины) способами; размещение объектов капитального	не подлежат установлению						<ul style="list-style-type: none"> - Объект по добыче недр; - Склад; -Общезитие для



Основные виды разрешенного использования								
Наименование и код ВРИ	Описание ВРИ	Предельные размеры земельных участков			Предельное количество этажей. Предельная высота. (эт./м.)	Максимальный процент застройки в границах земельного участка	Min отступы от границ земельног о участка (м.)	Наименование ВРИ объекта капитального строительства
		Площадь (кв. м.)		Длина границы земельно го участка вдоль фронта улицы (проезда) (м.)				
		min	max					
	строительства, в том числе подземных, в целях добычи недр; размещение объектов капитального строительства, необходимых для подготовки сырья к транспортировке и (или) промышленной переработке; размещение объектов капитального строительства, предназначенных для проживания в них сотрудников, осуществляющих обслуживание зданий и сооружений, необходимых для целей недропользования, если добыча недр происходит на межселенной территории						работников	
Земельные участки (территории) общего пользования 12.0	Земельные участки общего пользования. Содержание данного вида разрешенного использования включает в себя содержание видов разрешенного использования с кодами 12.0.1 - 12.0.2				не подлежат установлению		- Автомобильные дороги; - Набережные; - Скверы; - Бульвары; - Велодорожки; - Площади; - Малые архитектурные формы; - Памятники;	



Основные виды разрешенного использования								
Наименование и код ВРИ	Описание ВРИ	Предельные размеры земельных участков			Предельное количество этажей. Предельная высота. (эт./м.)	Максимальный процент застройки в границах земельного участка	Min отступы от границ земельног о участка (м.)	Наименование ВРИ объекта капитального строительства
		Площадь (кв. м.)		Длина границы земельно го участка вдоль фронта улицы (проезда) (м.)				
		min	max	min / max				
								- Общие туалетные

Условно разрешенные виды использования								
Наименование и код ВРИ	Описание ВРИ	Предельные размеры земельных участков			Предельное количество этажей. Предельная высота. (эт./м.)	Максимальный процент застройки в границах земельного участка	Min отступы от границ земельного участка (м.)	Наименование ВРИ объекта капитального строительства
		Площадь (кв. м.)		Длина границы земельно го участка вдоль фронта улицы (проезда) (м.)				
		min	max	min / max				
Магазины 4.4	Размещение объектов капитального строительства, предназначенных для продажи товаров, торговая площадь которых	не подлежат установлению						- Магазин; - Аптека



Условно разрешенные виды использования								
Наименование и код ВРИ	Описание ВРИ	Предельные размеры земельных участков			Предельное количество этажей. Предельная высота. (эт./м.)	Максимальный процент застройки в границах земельного участка	Min отступы от границ земельного участка (м.)	Наименование ВРИ объекта капитального строительства
		Площадь (кв. м.)		Длина границы земельно го участка вдоль фронта улицы (проезда) (м.)				
		min	max					
	составляет до 5000 кв. м							
Гостиничное обслуживание 4.7	Размещение гостиниц				не подлежат установлению			- Гостиница; - Гостевой дом
Объекты дорожного сервиса 4.9.1	Размещение зданий и сооружений дорожного сервиса. Содержание данного вида разрешенного использования включает в себя содержание видов разрешенного использования с кодами 4.9.1.1 - 4.9.1.4				не подлежат установлению			- Кафе; - Столовая - Автозаправочная станция; - Мотель; - Автомобильная мойка; - Мастерская для ремонта автомобилей;
Обеспечение внутреннего правопорядка 8.3	Размещение объектов капитального строительства, необходимых для подготовки и поддержания в готовности органов внутренних дел, Росгвардии и спасательных служб, в которых существует воснизированной служба; размещение объектов гражданской обороны, за исключением объектов гражданской обороны, являющихся частями				не подлежат установлению			- Здание РОВД, ГИБДД, военные комиссариаты; - Здание, сооружение следственных органов; - Отделение, участковый пункт

Условно разрешенные виды использования								
Наименование и код ВРИ	Описание ВРИ	Предельные размеры земельных участков			Предельное количество этажей. Предельная высота. (эт./м.)	Максимальный процент застройки в границах земельного участка	Min отступы от границ земельного участка (м.)	Наименование ВРИ объекта капитального строительства
		Площадь (кв. м.)		Длина границы земельно го участка вдоль фронта улицы (проезда) (м.)				
		min	max	min / max				
	производственных зданий						полиции; - Пожарное депо; - Пожарная часть; - Объект гражданской обороны; - Спасательная служба; - Гараж;	

Вспомогательные виды разрешенного использования

- Не подлежат установлению.

ОГРАНИЧЕНИЯ ИСПОЛЬЗОВАНИЯ ЗЕМЕЛЬНЫХ УЧАСТКОВ И ОБЪЕКТОВ КАПИТАЛЬНОГО СТРОИТЕЛЬСТВА:

Размещение линий связи, линий электропередачи, радиотехнических и других объектов, которые могут угрожать безопасности полетов воздушных судов или создавать помехи в работе радиотехнического оборудования, устанавливаемого на аэродроме, должно быть согласовано с оператором аэродрома гражданской авиации и осуществляться в соответствии с воздушным законодательством Российской Федерации.

Использование земельных участков в границах охранных зон объектов электросетевого хозяйства осуществлять в соответствии с

Постановлением Правительства Российской Федерации от 24.02.2009 № 160 «О порядке установления охранных зон объектов электросетевого хозяйства и особых условий использования земельных участков, расположенных в границах таких зон».

Ограничения использования земельных участков и объектов капитального строительства в зонах с особыми условиями использования территорий устанавливаются совокупностью требований, определенных статьей 23 настоящих Правил.

**II. ЗОНА ИНЖЕНЕРНОЙ ИНФРАСТРУКТУРЫ**

Зона инженерной инфраструктуры (И) предназначена для размещения объектов инженерной инфраструктуры.

Основные виды разрешенного использования								
Наименование и код ВРИ	Описание ВРИ	Предельные размеры земельных участков			Предельное количество этажей. Предельная высота. (эт./м.)	Максимальный процент застройки в границах земельного участка	Min отступы от границ земельно го участка (м.)	Наименование ВРИ объекта капитального строительства
		Площадь (кв. м.)		Длина границы земельно го участка вдоль фронта улицы (проезда) (м.)				
		min	max	min / max				
Энергетика 6.7	Размещение объектов гидроэнергетики, тепловых станций и других электростанций, размещение обслуживающих и вспомогательных для электростанций сооружений (золоотвалов, гидротехнических сооружений); размещение объектов электросетевого хозяйства, за исключением объектов энергетики, размещение которых предусмотрено содержанием вида разрешенного использования с кодом 3.1	не подлежат установлению					<ul style="list-style-type: none"> - Объекты гидроэнергетики, тепловых станций и электростанций; - Вспомогательные для электростанций сооружения (золоотвалы, гидротехнические сооружения); - Объекты электросетевого хозяйства; 	



Основные виды разрешенного использования								
Наименование и код ВРИ	Описание ВРИ	Предельные размеры земельных участков			Предельное количество этажей. Предельная высота. (эт./м.)	Максимальный процент застройки в границах земельного участка	Min отступы от границ земельно го участка (м.)	Наименование ВРИ объекта капитального строительства
		Площадь (кв. м.)		Длина границы земельно го участка вдоль фронта улицы (проезда) (м.)				
		min	max					
Связь 6.8	Размещение объектов связи, радиовещания, телевидения, включая воздушные радиорелейные, надземные и подземные кабельные линии связи, линии радиофикации, антенные поля, усилительные пункты на кабельных линиях связи, инфраструктуру спутниковой связи и телерадиовещания, за исключением объектов связи, размещение которых предусмотрено содержанием видов разрешенного использования с кодами 3.1.1, 3.2.3	не подлежат установлению						<ul style="list-style-type: none"> - Объект связи; - Антенное поле; - Объект спутниковой связи; - Вышка сотовой связи; - Телевизионная вышка
Коммунальное обслуживание 3.1	Размещение зданий и сооружений в целях обеспечения физических и юридических лиц коммунальными услугами. Содержание данного вида разрешенного использования включает в себя содержание видов разрешенного использования с кодами 3.1.1-3.1.2	не подлежат установлению						<ul style="list-style-type: none"> - Водонапорная башня; - Водопроводная насосная станция; - Водопровод; - Канализационная насосная станция; - Канализация; - Газопровод; - Газорегуляторный пункт;



Основные виды разрешенного использования								
Наименование и код ВРИ	Описание ВРИ	Предельные размеры земельных участков			Предельное количество этажей. Предельная высота. (эт./м.)	Максимальный процент застройки в границах земельного участка	Min отступы от границ земельно го участка (м.)	Наименование ВРИ объекта капитального строительства
		Площадь (кв. м.)		Длина границы земельно го участка вдоль фронта улицы (проезда) (м.)				
		min	max					
							<ul style="list-style-type: none"> - Кабель связи; - Кабель силовой; - Тепловая сеть; - Воздушная линия электропередачи; - Тепловой пункт; <ul style="list-style-type: none"> - Дождевая канализация; - Котельная; - Насосная станция; - Трансформаторная подстанция; <ul style="list-style-type: none"> - Телефонная станция; - Станция, антенна сотовой связи; - Водозаборное сооружение <ul style="list-style-type: none"> - Здание ресурсоснабжающей организации; - Площадка для сбора мусора; 	



Основные виды разрешенного использования								
Наименование и код ВРИ	Описание ВРИ	Предельные размеры земельных участков			Предельное количество этажей. Предельная высота. (эт./м.)	Максимальный процент застройки в границах земельного участка	Min отступы от границ земельно го участка (м.)	Наименование ВРИ объекта капитального строительства
		Площадь (кв. м.)		Длина границы земельно го участка вдоль фронта улицы (проезда) (м.)				
		min	max					
Гидротехниче ские сооружения 11.3	Размещение гидротехнических сооружений, необходимых для эксплуатации водохранилищ (плотин, водосбросов, водозаборных, водовыпускных и других гидротехнических сооружений, судопропускных сооружений, рыбозащитных и рыбопропускных сооружений, берегозащитных сооружений)	не подлежат установлению						- Гидротехнические сооружения (плотины, водосбросы, водозаборные, водовыпускные и другие гидротехнические сооружения); - Судопропускные сооружения; - Рыбозащитные и рыбопропускные сооружения; - Берегозащитные сооружения;
Земельные участки (территории) общего пользования 12.0	Земельные участки общего пользования. Содержание данного вида разрешенного использования включает в себя содержание видов разрешенного использования с кодами 12.0.1 - 12.0.2	не подлежат установлению						- Автомобильные дороги; - Набережные; - Скверы; - Бульвары; - Велодорожки; - Площади;



Основные виды разрешенного использования								
Наименование и код ВРИ	Описание ВРИ	Предельные размеры земельных участков			Предельное количество этажей. Предельная высота. (эт./м.)	Максимальный процент застройки в границах земельного участка	Min отступы от границ земельно го участка (м.)	Наименование ВРИ объекта капитального строительства
		Площадь (кв. м.)		Длина границы земельно го участка вдоль фронта улицы (проезда) (м.)				
		min	max					
							<ul style="list-style-type: none"> - Малые архитектурные формы; - Памятники; - Общественные туалеты 	

Условно разрешенные виды использования

- Не подлежат установлению.

Вспомогательные виды разрешенного использования

- Не подлежат установлению.

ОГРАНИЧЕНИЯ ИСПОЛЬЗОВАНИЯ ЗЕМЕЛЬНЫХ УЧАСТКОВ И ОБЪЕКТОВ КАПИТАЛЬНОГО СТРОИТЕЛЬСТВА:

Использование земельных участков в границах охранных зон объектов электросетевого хозяйства осуществлять в соответствии с Постановлением Правительства Российской Федерации от 24.02.2009 № 160 «О порядке установления охранных зон объектов электросетевого

хозяйства и особых условий использования земельных участков, расположенных в границах таких зон».

Ограничения использования земельных участков и объектов капитального строительства в зонах с особыми условиями использования территорий устанавливаются совокупностью требований, определенных статьей 23 настоящих Правил.

СТАТЬЯ 22. ГРАДОСТРОИТЕЛЬНЫЕ РЕГЛАМЕНТЫ ДЛЯ ЗОН СЕЛЬСКОХОЗЯЙСТВЕННОГО ИСПОЛЬЗОВАНИЯ

Сх1. ЗОНА СЕЛЬСКОХОЗЯЙСТВЕННЫХ УГОДИЙ

Зона сельскохозяйственных угодий (Сх1) выделена для обеспечения правовых условий формирования территорий сельскохозяйственных угодий без права возведения объектов капитального строительства.

Основные виды разрешенного использования								
Наименование и код ВРИ	Описание ВРИ	Предельные размеры земельных участков			Предельное количество этажей. Предельная высота. (эт./м.)	Максимальный процент застройки в границах земельного участка	Min отступы от границ земельного участка (м.)	Наименование ВРИ объекта капитального строительства
		Площадь (кв. м.)		Длина границы земельного участка вдоль фронта улицы (проезда) (м.)				
		min	max					
Растениеводство 0 1.1	Осуществление хозяйственной деятельности, связанной с выращиванием сельскохозяйственных культур. Содержание данного вида разрешенного использования включает в себя содержание видов разрешенного использования с кодами 1.2 - 1.6	не подлежат установлению						
Выращивание зерновых и	Осуществление хозяйственной деятельности на сельскохозяйственных угодьях, связанной	не подлежат установлению						



Основные виды разрешенного использования								
Наименование и код ВРИ	Описание ВРИ	Предельные размеры земельных участков			Предельное количество этажей. Предельная высота. (эт./м.)	Максимальный процент застройки в границах земельного участка	Min отступы от границ земельного участка (м.)	Наименование ВРИ объекта капитального строительства
		Площадь (кв. м.)		Длина границы земельно го участка вдоль фронта улицы (проезда) (м.)				
		min	max	min / max				
иных сельскохозяйст венных культур 1.2	с производством зерновых, бобовых, кормовых, технических, масличных, эфиромасличных и иных сельскохозяйственных культур							
Овощеводство 1.3	Осуществление хозяйственной деятельности на сельскохозяйственных угодьях, связанной с производством картофеля, листовых, плодовых, луковичных и бахчевых сельскохозяйственных культур, в том числе с использованием теплиц	не подлежат установлению						
Садоводство 1.5	Осуществление хозяйственной деятельности, в том числе на сельскохозяйственных угодьях, связанной с выращиванием многолетних плодовых и ягодных культур, винограда и иных многолетних культур	не подлежат установлению						
Ведение личного подсобного хозяйства на полевых участках 1.16	Производство сельскохозяйственной продукции без права возведения объектов капитального строительства	не подлежат установлению						
Коммунальное обслуживание	Размещение зданий и сооружений в целях обеспечения физических и юридических лиц	не подлежат установлению					- Водонапорная башня;	



Основные виды разрешенного использования								
Наименование и код ВРИ	Описание ВРИ	Предельные размеры земельных участков			Предельное количество этажей. Предельная высота. (эт./м.)	Максимальный процент застройки в границах земельного участка	Min отступы от границ земельного участка (м.)	Наименование ВРИ объекта капитального строительства
		Площадь (кв. м.)		Длина границы земельно го участка вдоль фронта улицы (проезда) (м.)				
		min	max					
3.1	коммунальными услугами. Содержание данного вида разрешенного использования включает в себя содержание видов разрешенного использования с кодами 3.1.1-3.1.2						<ul style="list-style-type: none"> - Водопроводная насосная станция; - Водопровод; - Канализационная насосная станция; - Канализация; - Газопровод; - Газорегуляторный пункт; - Кабель связи; - Кабель силовой; - Тепловая сеть; - Воздушная линия электропередачи; - Тепловой пункт; - Дождевая канализация; - Котельная; - Насосная станция; - 	



Основные виды разрешенного использования								
Наименование и код ВРИ	Описание ВРИ	Предельные размеры земельных участков			Предельное количество этажей. Предельная высота. (эт./м.)	Максимальный процент застройки в границах земельного участка	Min отступы от границ земельного участка (м.)	Наименование ВРИ объекта капитального строительства
		Площадь (кв. м.)		Длина границы земельно го участка вдоль фронта улицы (проезда) (м.)				
		min	max					
							Трансформаторная подстанция; - Телефонная станция; - Станция, антенна сотовой связи; - Водозаборное сооружение - Здание ресурсоснабжающей организации; - Площадка для сбора мусора;	
Земельные участки (территории) общего пользования 12.0	Земельные участки общего пользования. Содержание данного вида разрешенного использования включает в себя содержание видов разрешенного использования с кодами 12.0.1 - 12.0.2				не подлежат установлению		- Автомобильные дороги; - Набережные; - Скверы; - Бульвары; - Велодорожки; - Площади; - Малые архитектурные формы;	



Основные виды разрешенного использования								
Наименование и код ВРИ	Описание ВРИ	Предельные размеры земельных участков			Предельное количество этажей. Предельная высота. (эт./м.)	Максимальный процент застройки в границах земельного участка	Min отступы от границ земельного участка (м.)	Наименование ВРИ объекта капитального строительства
		Площадь (кв. м.)		Длина границы земельно го участка вдоль фронта улицы (проезда) (м.)				
		min	max					
							- Памятники; - Общественные туалеты	

Условно разрешенные виды использования								
Наименование и код ВРИ	Описание ВРИ	Предельные размеры земельных участков			Предельное количество этажей. Предельная высота. (эт./м.)	Максимальный процент застройки в границах земельного участка	Min отступы от границ земельного участка (м.)	Наименование ВРИ объекта капитального строительства
		Площадь (кв. м.)		Длина границы земельно го участка вдоль фронта улицы (проезда) (м.)				
		min	max					
Выращивание тонизирующих ,	Осуществление хозяйственной деятельности, в том числе на сельскохозяйственных угодьях, связанной с производством чая,						не подлежат установлению	



Условно разрешенные виды использования								
Наименование и код ВРИ	Описание ВРИ	Предельные размеры земельных участков			Предельное количество этажей. Предельная высота. (эт./м.)	Максимальный процент застройки в границах земельного участка	Min отступы от границ земельного участка (м.)	Наименование ВРИ объекта капитального строительства
		Площадь (кв. м.)		Длина границы земельно го участка вдоль фронта улицы (проезда) (м.)				
		min	max					
лекарственных, цветочных культур 1.4	лекарственных и цветочных культур							
Скотоводство 1.8	Осуществление хозяйственной деятельности, в том числе на сельскохозяйственных угодьях, связанной с разведением сельскохозяйственных животных (крупного рогатого скота, овец, коз, лошадей, верблюдов, оленей); сенокошение, выпас сельскохозяйственных животных, производство кормов, размещение зданий, сооружений, используемых для содержания и разведения сельскохозяйственных животных; разведение племенных животных, производство и использование племенной продукции (материала)				не подлежат установлению			- Ферма; - Технологическое здание
Недропользова ние 6.1	Осуществление геологических изысканий; добыча недр открытым (карьеры, отвалы) и закрытым (шахты, скважины) способами; размещение объектов капитального строительства, в том числе подземных, в целях добычи недр; размещение объектов капитального строительства, необходимых				не подлежат установлению			- Объект по добыче недр; - Склад; -Общезитие для работников

Условно разрешенные виды использования								
Наименование и код ВРИ	Описание ВРИ	Предельные размеры земельных участков			Предельное количество этажей. Предельная высота. (эт./м.)	Максимальный процент застройки в границах земельного участка	Min отступы от границ земельного участка (м.)	Наименование ВРИ объекта капитального строительства
		Площадь (кв. м.)		Длина границы земельно го участка вдоль фронта улицы (проезда) (м.)				
		min	max					
	для подготовки сырья к транспортировке и (или) промышленной переработке; размещение объектов капитального строительства, предназначенных для проживания в них сотрудников, осуществляющих обслуживание зданий и сооружений, необходимых для целей недропользования, если добыча недр происходит на межселенной территории							

Вспомогательные виды разрешенного использования

- Не подлежат установлению.

ОГРАНИЧЕНИЯ ИСПОЛЬЗОВАНИЯ ЗЕМЕЛЬНЫХ УЧАСТКОВ И ОБЪЕКТОВ КАПИТАЛЬНОГО СТРОИТЕЛЬСТВА:

Использование земельных участков в границах охранных зон объектов электросетевого хозяйства осуществлять в соответствии с Постановлением Правительства Российской Федерации от 24.02.2009 № 160 «О порядке установления охранных зон объектов электросетевого хозяйства и особых условий использования земельных участков, расположенных в границах таких зон».

Ограничения использования земельных участков и объектов капитального строительства в зонах с особыми условиями использования

территорий устанавливаются совокупностью требований, определенных статьей 23 настоящих Правил.

Сх2. ПРОИЗВОДСТВЕННАЯ ЗОНА СЕЛЬСКОХОЗЯЙСТВЕННЫХ ПРЕДПРИЯТИЙ

Производственная зона сельскохозяйственных предприятий (Сх2) выделена для обеспечения правовых условий формирования территорий сельскохозяйственного производства с правом возведения объектов капитального строительства.

Основные виды разрешенного использования								
Наименование и код ВРИ	Описание ВРИ	Предельные размеры земельных участков			Предельное количество этажей. Предельная высота. (эт./м.)	Максимальный процент застройки в границах земельного участка	Min отступы от границ земельного участка (м.)	Наименование ВРИ объекта капитального строительства
		Площадь (кв. м.)		Длина границы земельного участка вдоль фронта улицы (проезда) (м.)				
		min	max					
Животноводство 1.7	Осуществление хозяйственной деятельности, связанной с производством продукции животноводства, в том числе сенокошение, выпас сельскохозяйственных животных, разведение племенных животных, производство и использование племенной продукции (материала), размещение зданий, сооружений, используемых для содержания и разведения сельскохозяйственных животных, производства, хранения и первичной переработки сельскохозяйственной продукции. Содержание данного вида разрешенного использования включает в себя содержание	10000	100000	не подлежат установлению	для всех вспомогательных строений высота от уровня земли: до верха плоской кровли не более 7 м; до конька скатной кровли – не более 9 м	не подлежат установлению	расстояние между строениями и полосой отвода дороги - не менее 5 м, проездов – не менее 3 м;3	- Ферма; - Технологическое здание; - Свиноводческий комплекс; - Птицефабрика; - Объекты для содержания и разведения животных



Основные виды разрешенного использования								
Наименование и код ВРИ	Описание ВРИ	Предельные размеры земельных участков			Предельное количество этажей. Предельная высота. (эт./м.)	Максимальный процент застройки в границах земельного участка	Min отступы от границ земельного участка (м.)	Наименование ВРИ объекта капитального строительства
		Площадь (кв. м.)		Длина границы земельно го участка вдоль фронта улицы (проезда) (м.)				
		min	max					
	видов разрешенного использования с кодами 1.8-1.11,1.15, 1.19, 1.20							
Скотоводство 1.8*	Осуществление хозяйственной деятельности, в том числе на сельскохозяйственных угодьях, связанной с разведением сельскохозяйственных животных (крупного рогатого скота, овец, коз, лошадей, верблюдов, олней); сенокошение, выпас сельскохозяйственных животных, производство кормов, размещение зданий, сооружений, используемых для содержания и разведения сельскохозяйственных животных; разведение племенных животных, производство и использование племенной продукции (материала)	10000	100000	не подлежат установлению	для всех вспомогательных строений высота от уровня земли: до верха плоской кровли не более 7 м; до конька скатной кровли – не более 9 м	не подлежат установлению	расстояние между строениями и полосой отвода дороги - не менее 5 м, проездов – не менее 3 м;3	- Ферма; - Технологическое здание
Звероводство 1.9	Осуществление хозяйственной деятельности, связанной с разведением в неволе ценных пушных зверей; размещение зданий, сооружений, используемых для содержания и разведения животных, производства, хранения и первичной переработки продукции;	10000	100000	не подлежат установлению	для всех вспомогательных строений высота от уровня земли: до верха плоской	не подлежат установлению	расстояние между строениями и полосой отвода дороги - не менее 5 м,	- Объекты для содержания и разведения животных



Основные виды разрешенного использования								
Наименование и код ВРИ	Описание ВРИ	Предельные размеры земельных участков			Предельное количество этажей. Предельная высота. (эт./м.)	Максимальный процент застройки в границах земельного участка	Min отступы от границ земельного участка (м.)	Наименование ВРИ объекта капитального строительства
		Площадь (кв. м.)		Длина границы земельно го участка вдоль фронта улицы (проезда) (м.)				
		min	max					
	разведение племенных животных, производство и использование племенной продукции (материала)				кровли не более 7 м; до конька скатной кровли – не более 9 м		проездов – не менее 3 м;3	
Птицеводство 1.10	Осуществление хозяйственной деятельности, связанной с разведением домашних пород птиц, в том числе водоплавающих; размещение зданий, сооружений, используемых для содержания и разведения животных, производства, хранения и первичной переработки продукции птицеводства; разведение племенных животных, производство и использование племенной продукции (материала)	10000	100000	не подлежат установле нию	для всех вспомогатель ных строений высота от уровня земли: до верха плоской кровли не более 7 м; до конька скатной кровли – не более 9 м	не подлежат установлению	расстояние между строениями и полосой отвода дороги - не менее 5 м, проездов – не менее 3 м;3	- Ферма; - Птицефабрика; - Технологическое здание
Свиноводство 1.11	Осуществление хозяйственной деятельности, связанной с разведением свиней; размещение зданий, сооружений, используемых для содержания и разведения	10000	100000	не подлежат установле нию	для всех вспомогатель ных строений высота от	не подлежат установлению	расстояние между строениями и полосой	- Ферма; - Свиноводческий комплекс



Основные виды разрешенного использования								
Наименование и код ВРИ	Описание ВРИ	Предельные размеры земельных участков			Предельное количество этажей. Предельная высота. (эт./м.)	Максимальный процент застройки в границах земельного участка	Min отступы от границ земельного участка (м.)	Наименование ВРИ объекта капитального строительства
		Площадь (кв. м.)		Длина границы земельно го участка вдоль фронта улицы (проезда) (м.)				
		min	max	min / max				
	животных, производства, хранения и первичной переработки продукции; разведение племенных животных, производство и использование племенной продукции (материала)				уровня земли: до верха плоской кровли не более 7 м; до конька скатной кровли – не более 9 м		отвода дороги - не менее 5 м, проездов – не менее 3 м;3	
Пчеловодство 1.12	Осуществление хозяйственной деятельности, в том числе на сельскохозяйственных угодьях, по разведению, содержанию и использованию пчел и иных полезных насекомых; размещение ульев, иных объектов и оборудования, необходимого для пчеловодства и разведения иных полезных насекомых; размещение сооружений используемых для хранения и первичной переработки продукции пчеловодства	10000	100000	не подлежат установле нию	для всех вспомогатель ных строений высота от уровня земли: до верха плоской кровли не более 7 м; до конька скатной кровли – не более 9 м	не подлежат установлению	расстояние между строениями и полосой отвода дороги - не менее 5 м, проездов – не менее 3 м;3	- Здание для хранения и первичной переработки продукции пчеловодства



Основные виды разрешенного использования								
Наименование и код ВРИ	Описание ВРИ	Предельные размеры земельных участков			Предельное количество этажей. Предельная высота. (эт./м.)	Максимальный процент застройки в границах земельного участка	Min отступы от границ земельного участка (м.)	Наименование ВРИ объекта капитального строительства
		Площадь (кв. м.)		Длина границы земельно го участка вдоль фронта улицы (проезда) (м.)				
		min	max					
Рыбоводство 1.13	Осуществление хозяйственной деятельности, связанной с разведением и (или) содержанием, выращиванием объектов рыбоводства (аквакультуры); размещение зданий, сооружений, оборудования, необходимых для осуществления рыбоводства (аквакультуры)	10000	100000	не подлежат установлению	для всех вспомогательных строений высота от уровня земли: до верха плоской кровли не более 7 м; до конька скатной кровли – не более 9 м	не подлежат установлению	расстояние между строениями и полосой отвода дороги - не менее 5 м, проездов – не менее 3 м;3	- Рыбоводческий комплекс
Научное обеспечение сельского хозяйства 1.14	Осуществление научной и селекционной работы, ведения сельского хозяйства для получения ценных с научной точки зрения образцов растительного и животного мира; размещение коллекций генетических ресурсов растений	10000	100000	не подлежат установлению	для всех вспомогательных строений высота от уровня земли: до верха плоской кровли не более 7 м; до конька	не подлежат установлению	расстояние между строениями и полосой отвода дороги - не менее 5 м, проездов – не менее 3 м;3	- Научный центр; - Селекционный центр; - Хранилище образцов растительного и животного мира



Основные виды разрешенного использования								
Наименование и код ВРИ	Описание ВРИ	Предельные размеры земельных участков			Предельное количество этажей. Предельная высота. (эт./м.)	Максимальный процент застройки в границах земельного участка	Min отступы от границ земельного участка (м.)	Наименование ВРИ объекта капитального строительства
		Площадь (кв. м.)		Длина границы земельно го участка вдоль фронта улицы (проезда) (м.)				
		min	max					
					скатной кровли – не более 9 м			
Хранение и переработка сельскохозяйст венной продукции 1.15	Размещение зданий, сооружений, используемых для производства, хранения, первичной и глубокой переработки сельскохозяйственной продукции	10000	100000	не подлежат установле нию	для всех вспомогатель ных строений высота от уровня земли: до верха плоской кровли не более 7 м; до конька скатной кровли – не более 9 м	не подлежат установлению	расстояние между строениями и полосой отвода дороги - не менее 5 м, проездов – не менее 3 м;3	- Склад; - Зернохранилище; - Овощехранилище; - Здание для переработки сельскохозяйствен ной продукции
Ведение личного подсобного хозяйства на полевых участках 1.16	Производство сельскохозяйственной продукции без права возведения объектов капитального строительства	1000	10000			не подлежат установлению		



Основные виды разрешенного использования								
Наименование и код ВРИ	Описание ВРИ	Предельные размеры земельных участков			Предельное количество этажей. Предельная высота. (эт./м.)	Максимальный процент застройки в границах земельного участка	Min отступы от границ земельного участка (м.)	Наименование ВРИ объекта капитального строительства
		Площадь (кв. м.)		Длина границы земельно го участка вдоль фронта улицы (проезда) (м.)				
		min	max					
Питомники 1.17	Выращивание и реализация подроста деревьев и кустарников, используемых в сельском хозяйстве, а также иных сельскохозяйственных культур для получения рассады и семян; размещение сооружений, необходимых для указанных видов сельскохозяйственного производства	10000	500000	не подлежат установлению	для всех вспомогательных строений высота от уровня земли: до верха плоской кровли не более 7 м; до конька скатной кровли – не более 9 м	не подлежат установлению	расстояние между строениями и полосой отвода дороги - не менее 5 м, проездов – не менее 3 м;3	- Питомник; - Хранилище
Обеспечение сельскохозяйственного производства 1.18	Размещение машинно-транспортных и ремонтных станций, ангаров и гаражей для сельскохозяйственной техники, амбаров, водонапорных башен, трансформаторных станций и иного технического оборудования, используемого для ведения сельского хозяйства	50	50000	не подлежат установлению	для всех вспомогательных строений высота от уровня земли: до верха плоской кровли не более 7 м; до конька	не подлежат установлению	расстояние между строениями и полосой отвода дороги - не менее 5 м, проездов – не менее 3 м;3	- Машинно-транспортная и ремонтная станция; - Ангар, гараж для сельскохозяйственной техники; - Амбар; - Водонапорная башня;



Основные виды разрешенного использования								
Наименование и код ВРИ	Описание ВРИ	Предельные размеры земельных участков			Предельное количество этажей. Предельная высота. (эт./м.)	Максимальный процент застройки в границах земельного участка	Min отступы от границ земельного участка (м.)	Наименование ВРИ объекта капитального строительства
		Площадь (кв. м.)		Длина границы земельно го участка вдоль фронта улицы (проезда) (м.)				
		min	max					
					скатной кровли – не более 9 м		- Трансформаторная станция; - Артезианская скважина; - Силосное хранилище; - Проезд	
Коммунальное обслуживание 3.1	Размещение зданий и сооружений в целях обеспечения физических и юридических лиц коммунальными услугами. Содержание данного вида разрешенного использования включает в себя содержание видов разрешенного использования с кодами 3.1.1-3.1.2	10	100000	не подлежат установле нию	для всех вспомогатель ных строений высота от уровня земли: до верха плоской кровли не более 7 м; до конька скатной кровли – не более 9 м	не подлежат установлению	расстояние между строениями и полосой отвода дороги - не менее 5 м, проездов – не менее 3 м;3 - Водонапорная башня; - Водопроводная насосная станция; - Водопровод; - Канализационная насосная станция; - Канализация; - Газопровод; - Газорегуляторный пункт; - Кабель связи; - Кабель силовой; - Тепловая сеть;	



Основные виды разрешенного использования								
Наименование и код ВРИ	Описание ВРИ	Предельные размеры земельных участков			Предельное число этажей. Предельная высота. (эт./м.)	Максимальный процент застройки в границах земельного участка	Min отступы от границ земельного участка (м.)	Наименование ВРИ объекта капитального строительства
		Площадь (кв. м.)		Длина границы земельно го участка вдоль фронта улицы (проезда) (м.)				
		min	max	min / max				
							<ul style="list-style-type: none"> - Воздушная линия электропередачи; - Тепловой пункт; - Дождевая канализация; - Котельная; - Насосная станция; - Трансформаторная подстанция; - Телефонная станция; - Станция, антенна сотовой связи; - Водозаборное сооружение - Здание ресурсоснабжающей организации; - Площадка для сбора мусора; 	



Основные виды разрешенного использования								
Наименование и код ВРИ	Описание ВРИ	Предельные размеры земельных участков			Предельное количество этажей. Предельная высота. (эт./м.)	Максимальный процент застройки в границах земельного участка	Min отступы от границ земельного участка (м.)	Наименование ВРИ объекта капитального строительства
		Площадь (кв. м.)		Длина границы земельно го участка вдоль фронта улицы (проезда) (м.)				
		min	max					
Земельные участки (территории) общего пользования 12.0	Земельные участки общего пользования. Содержание данного вида разрешенного использования включает в себя содержание видов разрешенного использования с кодами 12.0.1 - 12.0.2	не подлежат установлению						<ul style="list-style-type: none"> - Автомобильные дороги; - Набережные; - Скверы; - Бульвары; - Велодорожки; - Площади; - Малые архитектурные формы; - Памятники; - Общественные туалеты

Условно разрешенные виды использования						
Наименование и код ВРИ	Описание ВРИ	Предельные размеры земельных участков	Предельное количество	Максимальный процент	Min отступы от	Наименование ВРИ объекта



		Площадь (кв. м.)		Длина границы земельно го участка вдоль фронта улицы (проезда) (м.)	этажей. Предельная высота. (эт./м.)	застройки в границах земельного участка	границ земельного участка (м.)	капитального строительства
		min	max	min / max				
Растениеводство 1.1	Осуществление хозяйственной деятельности, связанной с выращиванием сельскохозяйственных культур. Содержание данного вида разрешенного использования включает в себя содержание видов разрешенного использования с кодами 1.2-1.6	1000	3000000			не подлежат установлению		
Выращивание зерновых и иных сельскохозяйственных культур 1.2	Осуществление хозяйственной деятельности на сельскохозяйственных угодьях, связанной с производством зерновых, бобовых, кормовых, технических, масличных, эфиромасличных, и иных сельскохозяйственных культур	1000	3000000			не подлежат установлению		
Овощеводство 1.3	Осуществление хозяйственной деятельности на сельскохозяйственных угодьях, связанной с производством картофеля, листовых, плодовых, луковичных и бахчевых сельскохозяйственных культур, в том числе с использованием теплиц	1000	3000000			не подлежат установлению		
Выращивание тонизирующих, лекарственных, цветочных культур 1.4	Осуществление хозяйственной деятельности, в том числе на сельскохозяйственных угодьях, связанной с производством чая, лекарственных и цветочных культур	1000	3000000			не подлежат установлению		
Садоводство	Осуществление хозяйственной деятельности,	1000	1000000			не подлежат установлению		



Условно разрешенные виды использования								
Наименование и код ВРИ	Описание ВРИ	Предельные размеры земельных участков			Предельное количество этажей. Предельная высота. (эт./м.)	Максимальный процент застройки в границах земельного участка	Min отступы от границ земельного участка (м.)	Наименование ВРИ объекта капитального строительства
		Площадь (кв. м.)		Длина границы земельно го участка вдоль фронта улицы (проезда) (м.)				
		min	max					
1.5	в том числе на сельскохозяйственных угодьях, связанной с выращиванием многолетних плодовых и ягодных культур, винограда и иных многолетних культур							
Выращивание льна и конопли 1.6	Осуществление хозяйственной деятельности, в том числе на сельскохозяйственных угодьях, связанной с выращиванием льна, конопли	1000	1000000				не подлежат установлению	
Деловое управление 4.1	Размещение объектов капитального строительства с целью: размещения объектов управленческой деятельности, не связанной с государственным или муниципальным управлением и оказанием услуг, а также с целью обеспечения совершения сделок, не требующих передачи товара в момент их совершения между организациями, в том числе биржевая деятельность (за исключением банковской и страховой деятельности)	50	30000	не подлежат установле нию	для всех вспомогатель ных строений высота от уровня земли: до верха плоской кровли не более 7 м; до конька скатной кровли – не более 9 м	не подлежат установлению	расстояние между строениями и полосой отвода дороги - не менее 5 м, проездов – не менее 3 м;3	- Деловой центр; - Офисный центр; - Биржа ценных бумаг; - Административно е здание

Вспомогательные виды разрешенного использования

- Не подлежат установлению.

ОГРАНИЧЕНИЯ ИСПОЛЬЗОВАНИЯ ЗЕМЕЛЬНЫХ УЧАСТКОВ И ОБЪЕКТОВ КАПИТАЛЬНОГО СТРОИТЕЛЬСТВА:

Использование земельных участков в границах охранных зон объектов электросетевого хозяйства осуществлять в соответствии с Постановлением Правительства Российской Федерации от 24.02.2009 № 160 «О порядке установления охранных зон объектов электросетевого хозяйства и особых условий использования земельных участков, расположенных в границах таких зон».

*Согласно статье 65 Водного Кодекса РОССИЙСКОЙ ФЕДЕРАЦИИ от 03.06.2006 № 74-ФЗ в границах прибрежных защитных полос запрещен выпас сельскохозяйственных животных и организация для них летних лагерей, ванн.

Ограничения использования земельных участков и объектов капитального строительства в зонах с особыми условиями использования территорий устанавливаются совокупностью требований, определенных статьей 23 настоящих Правил.

Сх3. ЗОНА ВЕДЕНИЯ САДОВОДСТВА И ОГОРОДНИЧЕСТВА

Зона ведения садоводства и огородничества (Сх3) выделена для обеспечения правовых условий ведения садоводства и огородничества.

Основные виды разрешенного использования								
Наименование и код ВРИ	Описание ВРИ	Предельные размеры земельных участков			Предельное количество этажей. Предельная высота. (эт./м.)	Максимальный процент застройки в границах земельного участка	Min отступы от границ земельног о участка (м.)	Наименование ВРИ объекта капитального строительства
		Площадь (кв. м.)		Длина границы земельно го участка вдоль фронта улицы (проезда) (м.)				
		min	max	min / max				
Ведение огородничеств а 13.1	Осуществление отдыха и (или) выращивания гражданами для собственных нужд сельскохозяйственных культур; размещение хозяйственных построек, не являющихся объектами недвижимости, предназначенных для хранения инвентаря и урожая сельскохозяйственных культур	400	100000	12/50 (ширина земельных участков вдоль фронта улицы (проезда)	не подлежат установлению		- Хозяйственные строения	
Ведение садоводства 13.2	Осуществление отдыха и (или) выращивания гражданами для собственных нужд сельскохозяйственных культур; размещение для собственных нужд садового дома, жилого дома, указанного в описании вида разрешенного использования с кодом 2.1, хозяйственных построек и гаражей для собственных нужд	400	100000	12/50 (ширина земельных участков вдоль фронта улицы (проезда)	3/12	40 %	3 максималь ная высота оград –	- Садовый дом; - Индивидуальный гараж; - Хозяйственная постройка



Основные виды разрешенного использования								
Наименование и код ВРИ	Описание ВРИ	Предельные размеры земельных участков			Предельное количество этажей. Предельная высота. (эт./м.)	Максимальный процент застройки в границах земельного участка	Min отступы от границ земельног о участка (м.)	Наименование ВРИ объекта капитального строительства
		Площадь (кв. м.)		Длина границы земельно го участка вдоль фронта улицы (проезда) (м.)				
		min	max					
						1,8 м.; минималь ный отступ застройки от красной линии улицы - 5 м.		
Земельные участки (территории) общего пользования 12.0	Земельные участки общего пользования. Содержание данного вида разрешенного использования включает в себя содержание видов разрешенного использования с кодами 12.0.1 - 12.0.2	не подлежат установлению					<ul style="list-style-type: none"> - Автомобильные дороги; - Набережные; - Скверы; - Бульвары; - Велодорожки; - Площади; - Малые архитектурные формы; - Памятники; - Общественные туалеты 	



Условно разрешенные виды использования								
Наименование и код ВРИ	Описание ВРИ	Предельные размеры земельных участков			Предельное количество этажей. Предельная высота. (эт./м.)	Максимальный процент застройки в границах земельного участка	Min отступы от границ земельного участка (м.)	Наименование ВРИ объекта капитального строительства
		Площадь (кв. м.)		Длина границы земельного участка вдоль фронта улицы (проезда) (м.)				
		min	max					
Религиозное использование 3.7	Размещение зданий и сооружений религиозного использования. Содержание данного вида разрешенного использования включает в себя содержание видов разрешенного использования с кодами 3.7.1- 3.7.2	не подлежат установлению		не подлежат установле нию	3(надземных) / до верха плоской кровли – не более 9,6 м; до конька скатной кровли – не более 13,6 м*	60 %*	1	- Церковь; - Собор; - Храм; - Часовня; - Монастырь; - Воскресная школа; - Семинария; - Духовное училище - Мечеть



Условно разрешенные виды использования								
Наименование и код ВРИ	Описание ВРИ	Предельные размеры земельных участков			Предельное количество этажей. Предельная высота. (эт./м.)	Максимальный процент застройки в границах земельного участка	Мин отступы от границ земельного участка (м.)	Наименование ВРИ объекта капитального строительства
		Площадь (кв. м.)		Длина границы земельно го участка вдоль фронта улицы (проезда) (м.)				
		min	max	min / max				
							- Медресе - Минарет - Синагога	
					*- Для объектов капитального строительств, предназначенных для отправления религиозных обрядов (церкви, соборы, храмы, часовни, монастыри, мечети, молельные дома) - не подлежат установлению			



Условно разрешенные виды использования								
Наименование и код ВРИ	Описание ВРИ	Предельные размеры земельных участков			Предельное количество этажей. Предельная высота. (эт./м.)	Максимальный процент застройки в границах земельного участка	Мин отступы от границ земельного участка (м.)	Наименование ВРИ объекта капитального строительства
		Площадь (кв. м.)		Длина границы земельно го участка вдоль фронта улицы (проезда) (м.)				
		min	max	min / max				
Магазины 4.4	Размещение объектов капитального строительства, предназначенных для продажи товаров, торговая площадь которых составляет до 5000 кв. м	100	не подлежат установл ению	не подлежат установл ению	3(надземных) / до верха плоской кровли – не более 9,6 м; до конька скатной кровли – не более 13,6 м	60 %	1	- Магазин; - Аптека

Вспомогательные виды разрешенного использования

- Не подлежат установлению.

ОГРАНИЧЕНИЯ ИСПОЛЬЗОВАНИЯ ЗЕМЕЛЬНЫХ УЧАСТКОВ И ОБЪЕКТОВ КАПИТАЛЬНОГО СТРОИТЕЛЬСТВА:

Не допускается размещение садовых домов в санитарно-защитных зонах, установленных в предусмотренном действующим законодательством порядке.

Использование земельных участков в границах охранных зон объектов электросетевого хозяйства осуществлять в соответствии с

Постановлением Правительства Российской Федерации от 24.02.2009 № 160 «О порядке установления охранных зон объектов электросетевого хозяйства и особых условий использования земельных участков, расположенных в границах таких зон».

Ограничения использования земельных участков и объектов капитального строительства в зонах с особыми условиями использования территорий устанавливаются совокупностью требований, определенных статьей 23 настоящих Правил.

СТАТЬЯ 23. ГРАДОСТРОИТЕЛЬНЫЕ РЕГЛАМЕНТЫ ДЛЯ ЗОН РЕКРЕАЦИОННОГО НАЗНАЧЕНИЯ

Р1. ЗОНА РЕКРЕАЦИОННОГО НАЗНАЧЕНИЯ

Зона рекреационного назначения (Р1) установлена для обеспечения правовых условий использования территорий, предназначенных для активного отдыха, проведения досуга, размещения рекреационных, курортных объектов; занятий физической культурой и спортом; лесопарков с рекреационными функциями; скверов, бульваров, площадей, проездов, малых архитектурных форм благоустройства, а также сохранения окружающей среды.

Основные виды разрешенного использования

Наименование и код ВРИ	Описание ВРИ	Предельные размеры земельных участков			Предельное число этажей. Предельная высота. (эт./м.)	Максимальный процент застройки в границах земельного участка	Min отступы от границ земельно го участка (м.)	Наименование ВРИ объекта капитального строительства
		Площадь (кв. м.)		Длина границы земельно го участка вдоль фронта улицы (проезда) (м.)				
		min	max					



Основные виды разрешенного использования								
Наименование и код ВРИ	Описание ВРИ	Предельные размеры земельных участков			Предельное количество этажей. Предельная высота. (эт./м.)	Максимальный процент застройки в границах земельного участка	Min отступы от границ земельно го участка (м.)	Наименование ВРИ объекта капитального строительства
		Площадь (кв. м.)		Длина границы земельно го участка вдоль фронта улицы (проезда) (м.)				
		min	max	min / max				
Спорт 5.1	Размещение зданий и сооружений для занятия спортом. Содержание данного вида разрешенного использования включает в себя содержание видов разрешенного использования с кодами 5.1.1 - 5.1.7	не подлежат установлению					<ul style="list-style-type: none"> - Стадион; - Физкультурно – оздоровительный комплекс; - Физкультурно – спортивное сооружение; - Спортивный комплекс; - Теннисный корт; - Автодром; - Ипподром; - Трамплины; - Спортивные стрельбища; - Спортивный клуб; - Спортивный зал; - Бассейн; - Ледовый дворец; - Дворец спорта; - Площадка для занятия спортом 	



Основные виды разрешенного использования								
Наименование и код ВРИ	Описание ВРИ	Предельные размеры земельных участков			Предельное количество этажей. Предельная высота. (эт./м.)	Максимальный процент застройки в границах земельного участка	Min отступы от границ земельно го участка (м.)	Наименование ВРИ объекта капитального строительства
		Площадь (кв. м.)		Длина границы земельно го участка вдоль фронта улицы (проезда) (м.)				
		min	max					
Природно-познавательный туризм 5.2	Размещение баз и палаточных лагерей для проведения походов и экскурсий по ознакомлению с природой, пеших и конных прогулок, устройство троп и дорожек, размещение щитов с познавательными сведениями об окружающей природной среде; осуществление необходимых природоохранных и природовосстановительных мероприятий	не подлежат установлению					- Базы отдыха;	
Туристическое обслуживание 5.2.1	Размещение пансионатов, гостиниц, кемпингов, домов отдыха, не оказывающих услуги по лечению; размещение детских лагерей	не подлежат установлению					- Пансионаты; - Туристические гостиницы; - Кемпинги; - Дома отдыха; - Детские лагеря;	
Причалы для маломерных судов 5.4	Размещение сооружений, предназначенных для причаливания, хранения и обслуживания яхт, катеров, лодок и других маломерных судов	не подлежат установлению					- Причал;	
Обеспечение внутреннего правопорядка	Размещение объектов капитального строительства, необходимых для подготовки и поддержания в готовности органов	не подлежат установлению					- Здание РОВД, ГИБДД, военные комиссариаты;	



Основные виды разрешенного использования								
Наименование и код ВРИ	Описание ВРИ	Предельные размеры земельных участков			Предельное количество этажей. Предельная высота. (эт./м.)	Максимальный процент застройки в границах земельного участка	Min отступы от границ земельно го участка (м.)	Наименование ВРИ объекта капитального строительства
		Площадь (кв. м.)		Длина границы земельно го участка вдоль фронта улицы (проезда) (м.)				
		min	max					
8.3	внутренних дел, Росгвардии и спасательных служб, в которых существует военизированная служба; размещение объектов гражданской обороны, за исключением объектов гражданской обороны, являющихся частями производственных зданий							<ul style="list-style-type: none"> - Здание, сооружение следственных органов; - Отделение, участковый пункт полиции; - Пожарное депо; - Пожарная часть; - Объект гражданской обороны; - Спасательная служба; - Гараж;
Деятельность по особой охране и изучению природы 9.0	Сохранение и изучение растительного и животного мира путем создания особо охраняемых природных территорий, в границах которых хозяйственная деятельность, кроме деятельности, связанной с охраной и изучением природы, не допускается (государственные природные заповедники, национальные и природные				не подлежат установлению			



Основные виды разрешенного использования								
Наименование и код ВРИ	Описание ВРИ	Предельные размеры земельных участков			Предельное количество этажей. Предельная высота. (эт./м.)	Максимальный процент застройки в границах земельного участка	Min отступы от границ земельно го участка (м.)	Наименование ВРИ объекта капитального строительства
		Площадь (кв. м.)		Длина границы земельно го участка вдоль фронта улицы (проезда) (м.)				
		min	max					
	парки, памятники природы, дендрологические парки, ботанические сады, оранжереи)							
Охрана природных территорий 9.1	Сохранение отдельных естественных качеств окружающей природной среды путем ограничения хозяйственной деятельности в данной зоне, в частности: создание и уход за запретными полосами, создание и уход за защитными лесами, в том числе городскими лесами, лесами в лесопарках, и иная хозяйственная деятельность, разрешенная в защитных лесах, соблюдение режима использования природных ресурсов в заказниках, сохранение свойств земель, являющихся особо ценными	не подлежат установлению						
Историко- культурная деятельность 9.3	Сохранение и изучение объектов культурного наследия народов Российской Федерации (памятников истории и культуры), в том числе: объектов археологического наследия, достопримечательных мест, мест бытования исторических промыслов, производств и ремесел, исторических поселений,	не подлежат установлению						- Объект культурного наследия; - Памятник истории и культуры; - Ансамбль



Основные виды разрешенного использования								
Наименование и код ВРИ	Описание ВРИ	Предельные размеры земельных участков			Предельное количество этажей. Предельная высота. (эт./м.)	Максимальный процент застройки в границах земельного участка	Min отступы от границ земельно го участка (м.)	Наименование ВРИ объекта капитального строительства
		Площадь (кв. м.)		Длина границы земельно го участка вдоль фронта улицы (проезда) (м.)				
		min	max					
	недействующих военных и гражданских захоронений, объектов культурного наследия, хозяйственная деятельность, являющаяся историческим промыслом или ремеслом, а также хозяйственная деятельность, обеспечивающая познавательный туризм							
Общественное питание 4.6	Размещение объектов капитального строительства в целях устройства мест общественного питания (рестораны, кафе, столовые, закусочные, бары)				не подлежат установлению			- Ресторан; - Кафе; - Столовая
Гостиничное обслуживание 4.7	Размещение гостиниц				не подлежат установлению			- Гостиница; - Гостевой дом
Водные объекты 11.0	Ледники, снежники, ручьи, реки, озера, болота, территориальные моря и другие поверхностные водные объекты				не подлежат установлению			
Общее пользование водными объектами 11.1	Использование земельных участков, примыкающих к водным объектам способами, необходимыми для осуществления общего водопользования (водопользования, осуществляемого гражданами для личных нужд, а также забор				не подлежат установлению			- Причал; - Пляж



Основные виды разрешенного использования								
Наименование и код ВРИ	Описание ВРИ	Предельные размеры земельных участков			Предельное количество этажей. Предельная высота. (эт./м.)	Максимальный процент застройки в границах земельного участка	Min отступы от границ земельно го участка (м.)	Наименование ВРИ объекта капитального строительства
		Площадь (кв. м.)		Длина границы земельно го участка вдоль фронта улицы (проезда) (м.)				
		min	max					
	(изъятие) водных ресурсов для целей питьевого и хозяйственно-бытового водоснабжения, купание, использование маломерных судов, водных мотоциклов и других технических средств, предназначенных для отдыха на водных объектах, водопой, если соответствующие запреты не установлены законодательством)							
Специальное пользование водными объектами 11.2	Использование земельных участков, примыкающих к водным объектам способами, необходимыми для специального водопользования (забор водных ресурсов из поверхностных водных объектов, сброс сточных вод и (или) дренажных вод, проведение дноуглубительных, взрывных, буровых и других работ, связанных с изменением дна и берегов водных объектов)				не подлежат установлению			
Запас 12.3	Отсутствие хозяйственной деятельности				не подлежат установлению			
Земельные участки (территории)	Земельные участки общего пользования. Содержание данного вида разрешенного использования включает в себя содержание				не подлежат установлению			- Автомобильные дороги; - Набережные;



Основные виды разрешенного использования								
Наименование и код ВРИ	Описание ВРИ	Предельные размеры земельных участков			Предельное количество этажей. Предельная высота. (эт./м.)	Максимальный процент застройки в границах земельного участка	Min отступы от границ земельно го участка (м.)	Наименование ВРИ объекта капитального строительства
		Площадь (кв. м.)		Длина границы земельно го участка вдоль фронта улицы (проезда) (м.)				
		min	max	min / max				
общего пользования 12.0	видов разрешенного использования с кодами 12.0.1 - 12.0.2							<ul style="list-style-type: none"> - Скверы; - Бульвары; - Велодорожки; - Площади; - Малые архитектурные формы; - Памятники; - Общественные туалеты

Условно разрешенные виды использования						
Наименование и код ВРИ	Описание ВРИ	Предельные размеры земельных участков	Предельное количество	Максимальный процент	Min отступы от границ	Наименование ВРИ объекта



		Площадь (кв. м.)		Длина границы земельно го участка вдоль фронта улицы (проезда) (м.)	этажей. Предельная высота. (эт./м.)	застройки в границах земельного участка	земельного участка (м.)	капитального строительства
		min	max	min / max				
Рынки 4.3	Размещение объектов капитального строительства, сооружений, предназначенных для организации постоянной или временной торговли (ярмарка, рынок, базар), с учетом того, что каждое из торговых мест не располагает торговой площадью более 200 кв.м: размещение гаражей и (или) стоянок для автомобилей сотрудников и посетителей рынка	не подлежат установлению						- Ярмарка; -Рынок; - Автомобильная стоянка
Выставочно-ярмарочная деятельность 4.10	Размещение объектов капитального строительства, сооружений, предназначенных для осуществления выставочно-ярмарочной и конгрессной деятельности, включая деятельность, необходимую для обслуживания указанных мероприятий (застройка экспозиционной площади, организация питания участников мероприятий)	не подлежат установлению						- Здание для выставочно-ярмарочной и конгрессной деятельности; - Выставочный центр

Вспомогательные виды разрешенного использования

- Не подлежат установлению.

ОГРАНИЧЕНИЯ ИСПОЛЬЗОВАНИЯ ЗЕМЕЛЬНЫХ УЧАСТКОВ И ОБЪЕКТОВ КАПИТАЛЬНОГО

СТРОИТЕЛЬСТВА:

Не допускается размещать ландшафтно-рекреационные зоны, зоны отдыха, спортивные сооружения в санитарно-защитных зонах, установленных в предусмотренном действующим законодательством порядке.

Запрещается использование токсичных химических препаратов для охраны и защиты лесов, в том числе в научных целях.

Использование земельных участков в границах охранных зон объектов электросетевого хозяйства осуществлять в соответствии с Постановлением Правительства Российской Федерации от 24.02.2009 № 160 «О порядке установления охранных зон объектов электросетевого хозяйства и особых условий использования земельных участков, расположенных в границах таких зон».

Ограничения использования земельных участков и объектов капитального строительства в зонах с особыми условиями использования территорий устанавливаются совокупностью требований, определенных статьей 23 настоящих Правил.

СТАТЬЯ 24. ГРАДОСТРОИТЕЛЬНЫЕ РЕГЛАМЕНТЫ ДЛЯ ЗОН СПЕЦИАЛЬНОГО НАЗНАЧЕНИЯ

Сп1. ЗОНА КЛАДБИЩ

Зона кладбищ (Сп1) выделена для обеспечения правовых условий использования территорий, связанных с ритуальной деятельностью и размещением объектов капитального строительства, предназначенных для отправления религиозных обрядов.

Основные виды разрешенного использования								
Наименование и код ВРИ	Описание ВРИ	Предельные размеры земельных участков			Предельное количество этажей. Предельная высота. (эт./м.)	Максимальный процент застройки в границах земельного участка	Min отступы от границ земельного участка (м.)	Наименование ВРИ объекта капитального строительства
		Площадь (кв. м.)		Длина границы земельного участка вдоль фронта улицы (проезда) (м.)				
		min	max	min / max				
Ритуальная деятельность 12.1	Размещение кладбищ, крематориев и мест захоронения; размещение соответствующих культовых сооружений; дополнить абзацем третьим следующего содержания: "осуществление деятельности по производству продукции ритуально-обрядового назначения"	не подлежат установлению						- Кладбище; - Крематорий; - Культовое сооружение
Бытовое обслуживание 3.3	Размещение объектов капитального строительства, предназначенных для оказания населению или организациям бытовых услуг (мастерские мелкого ремонта, ателье, бани, парикмахерские, прачечные, химчистки, похоронные бюро)	не подлежат установлению						- Мастерская мелкого ремонта; - Баня общественная; - Парикмахерская; - Ателье; - Прачечная;



Основные виды разрешенного использования								
Наименование и код ВРИ	Описание ВРИ	Предельные размеры земельных участков			Предельное количество этажей. Предельная высота. (эт./м.)	Максимальный процент застройки в границах земельного участка	Min отступы от границ земельного участка (м.)	Наименование ВРИ объекта капитального строительства
		Площадь (кв. м.)		Длина границы земельного участка вдоль фронта улицы (проезда) (м.)				
		min	max					
							- Химчистка;	
Религиозное использование 3.7	Размещение зданий и сооружений религиозного использования. Содержание данного вида разрешенного использования включает в себя содержание видов разрешенного использования с кодами 3.7.1-3.7.2	не подлежат установлению					<ul style="list-style-type: none"> - Церковь; - Собор; - Храм; - Часовня; - Монастырь; - Воскресная школа; - Семинария; - Духовное училище - Мечеть - Медресе - Минарет - Синагога 	
Земельные участки (территории) общего пользования 12.0	Земельные участки общего пользования. Содержание данного вида разрешенного использования включает в себя содержание видов разрешенного использования с кодами 12.0.1 - 12.0.2	не подлежат установлению					<ul style="list-style-type: none"> - Автомобильные дороги; - Набережные; - Скверы; - Бульвары; - Велодорожки; 	



Основные виды разрешенного использования								
Наименование и код ВРИ	Описание ВРИ	Предельные размеры земельных участков			Предельное количество этажей. Предельная высота. (эт./м.)	Максимальный процент застройки в границах земельного участка	Min отступы от границ земельного участка (м.)	Наименование ВРИ объекта капитального строительства
		Площадь (кв. м.)		Длина границы земельного участка вдоль фронта улицы (проезда) (м.)				
		min	max	min / max				
							<ul style="list-style-type: none"> - Площади; - Малые архитектурные формы; - Памятники; - Общественные туалеты 	

Условно разрешенные виды использования

- Не подлежат установлению.

Вспомогательные виды разрешенного использования

- Не подлежат установлению.

ОГРАНИЧЕНИЯ ИСПОЛЬЗОВАНИЯ ЗЕМЕЛЬНЫХ УЧАСТКОВ И ОБЪЕКТОВ КАПИТАЛЬНОГО СТРОИТЕЛЬСТВА:

Использование земельных участков осуществлять в соответствии с требованиями Федерального закона от 12.01.1996 №8 «О погребении и

похоронном деле», Постановления Главного государственного санитарного врача Российской Федерации от 28.06.2021 № 3 «Об утверждении санитарных правил и норм СанПиН 2.1.3684-21 "Санитарно-эпидемиологические требования к содержанию территорий городских и сельских поселений, к водным объектам, питьевой воде и питьевому водоснабжению, атмосферному воздуху, почвам, жилым помещениям, эксплуатации производственных, общественных помещений, организации и проведению санитарно-противоэпидемических (профилактических) мероприятий" .

Использование земельных участков в границах охранных зон объектов электросетевого хозяйства осуществлять в соответствии с Постановлением Правительства Российской Федерации от 24.02.2009 № 160 «О порядке установления охранных зон объектов электросетевого хозяйства и особых условий использования земельных участков, расположенных в границах таких зон».

Ограничения использования земельных участков и объектов капитального строительства в зонах с особыми условиями использования территорий устанавливаются совокупностью требований, определенных статьей 23 настоящих Правил.

Сп2. ЗОНА СКЛАДИРОВАНИЯ И ЗАХОРОНЕНИЯ ОТХОДОВ

Зона складирования и захоронения отходов (Сп2) выделена для обеспечения правовых условий формирования территорий, предназначенных для хранения, захоронения, утилизации, накопления, обработки, обезвреживания отходов, а также скотомогильников, мусоросжигательных и мусороперерабатывающих заводов, полигонов по захоронению и сортировке бытового мусора и отходов.

Основные виды разрешенного использования								
Наименование и код ВРИ	Описание ВРИ	Предельные размеры земельных участков			Предельное количество этажей. Предельная высота. (эт./м.)	Максимальный процент застройки в границах земельного участка	Min отступы от границ земельного участка (м.)	Наименование ВРИ объекта капитального строительства
		Площадь (кв. м.)		Длина границы земельного участка вдоль фронта улицы (проезда) (м.)				
		min	max					
Специальная деятельность 12.2	Размещение, хранение, захоронение, утилизация, накопление, обработка, обезвреживание отходов производства и потребления, медицинских отходов,	2500	500000	не подлежат установлению	-/30, для труб -/50	не подлежат установлению	- Полигон ТКО; - Колодец для сбора фильтрата; -	



Основные виды разрешенного использования								
Наименование и код ВРИ	Описание ВРИ	Предельные размеры земельных участков			Предельное количество этажей. Предельная высота. (эт./м.)	Максимальный процент застройки в границах земельного участка	Min отступы от границ земельного участка (м.)	Наименование ВРИ объекта капитального строительства
		Площадь (кв. м.)		Длина границы земельно го участка вдоль фронта улицы (проезда) (м.)				
		min	max					
	биологических отходов, радиоактивных отходов, веществ, разрушающих озоновый слой, а также размещение объектов размещения отходов, захоронения, хранения, обезвреживания таких отходов (скотомогильников, мусоросжигательных и мусороперерабатывающих заводов, полигонов по захоронению и сортировке бытового мусора и отходов, мест сбора вещей для их вторичной переработки)						<ul style="list-style-type: none"> Мусоросортировочное завод; - Мусороперерабатывающий завод; - Биотермическая яма; - Площадка для сбора мусора; - Приходная 	
Земельные участки (территории) общего пользования 12.0	Земельные участки общего пользования. Содержание данного вида разрешенного использования включает в себя содержание видов разрешенного использования с кодами 12.0.1 - 12.0.2	не подлежат установлению					<ul style="list-style-type: none"> - Автомобильные дороги; - Набережные; - Скверы; - Бульвары; - Велодорожки; - Площади; - Малые архитектурные формы; - Памятники; - Общественные 	



Основные виды разрешенного использования								
Наименование и код ВРИ	Описание ВРИ	Предельные размеры земельных участков			Предельное количество этажей. Предельная высота. (эт./м.)	Максимальный процент застройки в границах земельного участка	Min отступы от границ земельного участка (м.)	Наименование ВРИ объекта капитального строительства
		Площадь (кв. м.)		Длина границы земельно го участка вдоль фронта улицы (проезда) (м.)				
		min	max					
							туалеты	

Условно разрешенные виды использования								
Наименование и код ВРИ	Описание ВРИ	Предельные размеры земельных участков			Предельное количество этажей. Предельная высота. (эт./м.)	Максимальный процент застройки в границах земельного участка	Min отступы от границ земельного участка (м.)	Наименование ВРИ объекта капитального строительства
		Площадь (кв. м.)		Длина границы земельно го участка вдоль фронта улицы (проезда) (м.)				
		min	max					
Ритуальная деятельность 12.1	Размещение кладбищ, крематориев и мест захоронения; размещение соответствующих культовых сооружений; осуществление деятельности по производству продукции ритуально-обрядового назначения				не подлежат установлению		- Кладбище; - Крематорий; - Культовое сооружение	



Условно разрешенные виды использования								
Наименование и код ВРИ	Описание ВРИ	Предельные размеры земельных участков			Предельное количество этажей. Предельная высота. (эт./м.)	Максимальный процент застройки в границах земельного участка	Min отступы от границ земельного участка (м.)	Наименование ВРИ объекта капитального строительства
		Площадь (кв. м.)		Длина границы земельно го участка вдоль фронта улицы (проезда) (м.)				
		min	max					
Обеспечение внутреннего правопорядка 8.3	Размещение объектов капитального строительства, необходимых для подготовки и поддержания в готовности органов внутренних дел, Росгвардии и спасательных служб, в которых существует военизированная служба; размещение объектов гражданской обороны, за исключением объектов гражданской обороны, являющихся частями производственных зданий	не подлежат установлению				1	<ul style="list-style-type: none"> - Здание РОВД, ГИБДД, военные комиссариаты; - Здание, сооружение следственных органов; - Отделение, участковый пункт полиции; - Пожарное депо; - Пожарная часть; - Объект гражданской обороны; - Спасательная служба; - Гараж; 	

Вспомогательные виды разрешенного использования

- Не подлежат установлению.

ОГРАНИЧЕНИЯ ИСПОЛЬЗОВАНИЯ ЗЕМЕЛЬНЫХ УЧАСТКОВ И ОБЪЕКТОВ КАПИТАЛЬНОГО СТРОИТЕЛЬСТВА:

Использование земельных участков осуществлять в соответствии с требованиями Постановления Главного государственного санитарного врача Российской Федерации от 28.06.2021 № 3 «Об утверждении санитарных правил и норм СанПиН 2.1.3684-21 "Санитарно-эпидемиологические требования к содержанию территорий городских и сельских поселений, к водным объектам, питьевой воде и питьевому водоснабжению, атмосферному воздуху, почвам, жилым помещениям, эксплуатации производственных, общественных помещений, организации и проведению санитарно-противоэпидемических (профилактических) мероприятий" .

Использование земельных участков в границах охранных зон объектов электросетевого хозяйства осуществлять в соответствии с Постановлением Правительства Российской Федерации от 24.02.2009 № 160 «О порядке установления охранных зон объектов электросетевого хозяйства и особых условий использования земельных участков, расположенных в границах таких зон».

Ограничения использования земельных участков и объектов капитального строительства в зонах с особыми условиями использования территорий устанавливаются совокупностью требований, определенных статьей 23 настоящих Правил.

Сп4. ЗОНА РЕЖИМНЫХ ТЕРРИТОРИЙ

Зона режимных территорий (Сп4) предназначена для размещения территорий, в отношении которых устанавливается особый режим; порядок использования территорий определяется федеральными органами исполнительной власти и органами исполнительной власти субъекта Российской Федерации по согласованию с органами местного самоуправления.

Основные виды разрешенного использования

Наименование и код ВРИ	Описание ВРИ	Предельные размеры земельных участков		Предельное количество этажей. Предельная высота. (эт./м.)	Максимальный процент застройки в границах земельного участка	Min отступы от границ земельного участка (м.)	Наименование ВРИ объекта капитального строительства
		Площадь (кв. м.)	Длина границы земельного участка вдоль фронта улицы (проезда) (м.)				



		min	max	min / max			
Обеспечение обороны и безопасности 8.0	Размещение объектов капитального строительства, необходимых для подготовки и поддержания в боевой готовности Вооруженных Сил Российской Федерации, других войск, воинских формирований и органов управлений ими (размещение военных организаций, внутренних войск, учреждений и других объектов, дислокация войск и сил флота), проведение воинских учений и других мероприятий, направленных на обеспечение боевой готовности воинских частей; размещение зданий военных училищ, военных институтов, военных университетов, военных академий; размещение объектов, обеспечивающих осуществление таможенной деятельности						не подлежат установлению
Обеспечение вооруженных сил 8.1	Размещение объектов капитального строительства, предназначенных для разработки, испытания, производства ремонта или уничтожения вооружения, техники военного назначения и боеприпасов; обустройство земельных участков в качестве испытательных полигонов, мест уничтожения вооружения и захоронения отходов, возникающих в связи с использованием, производством, ремонтом или уничтожением вооружений, или боеприпасов; размещение объектов капитального строительства, необходимых для создания и хранения запасов материальных ценностей в государственном и мобилизационном резервах (хранилища, склады и другие объекты); размещение объектов, для обеспечения						не подлежат установлению



Основные виды разрешенного использования								
Наименование и код ВРИ	Описание ВРИ	Предельные размеры земельных участков			Предельное количество этажей. Предельная высота. (эт./м.)	Максимальный процент застройки в границах земельного участка	Min отступы от границ земельного участка (м.)	Наименование ВРИ объекта капитального строительства
		Площадь (кв. м.)		Длина границы земельного участка вдоль фронта улицы (проезда) (м.)				
		min	max	min / max				
	безопасности которых были созданы закрытые административно-территориальные образования	не подлежат установлению						
Обеспечение внутреннего правопорядка 8.3	Размещение объектов капитального строительства, необходимых для подготовки и поддержания в готовности органов внутренних дел, Росгвардии и спасательных служб, в которых существует военизированная служба; размещение объектов гражданской обороны, за исключением объектов гражданской обороны, являющихся частями производственных зданий	не подлежат установлению						<ul style="list-style-type: none"> - Здание РОВД, ГИБДД, военные комиссариаты; - Здание, сооружение следственных органов; - Отделение, участковый пункт полиции; - Пожарное депо; - Пожарная часть; - Объект гражданской обороны; - Спасательная служба; - Гараж;
Обеспечение деятельности по исполнению	Размещение объектов капитального строительства для создания мест лишения свободы (следственные изоляторы, тюрьмы,	не подлежат установлению						



Основные виды разрешенного использования								
Наименование и код ВРИ	Описание ВРИ	Предельные размеры земельных участков			Предельное количество этажей. Предельная высота. (эт./м.)	Максимальный процент застройки в границах земельного участка	Min отступы от границ земельного участка (м.)	Наименование ВРИ объекта капитального строительства
		Площадь (кв. м.)		Длина границы земельного участка вдоль фронта улицы (проезда) (м.)				
		min	max					
наказаний 8.4	поселения)							
Коммунальное обслуживание 3.1	Размещение зданий и сооружений в целях обеспечения физических и юридических лиц коммунальными услугами. Содержание данного вида разрешенного использования включает в себя содержание видов разрешенного использования с кодами 3.1.1-3.1.2			не подлежат установлению			<ul style="list-style-type: none"> - Водонапорная башня; - Водопроводная насосная станция; - Водопровод; - Канализационная насосная станция; - Канализация; - Газопровод; - Газорегуляторный пункт; - Кабель связи; - Кабель силовой; - Тепловая сеть; - Воздушная линия электропередачи; - Тепловой пункт; - Дождевая канализация; - Котельная; 	



Основные виды разрешенного использования								
Наименование и код ВРИ	Описание ВРИ	Предельные размеры земельных участков			Предельное количество этажей. Предельная высота. (эт./м.)	Максимальный процент застройки в границах земельного участка	Min отступы от границ земельного участка (м.)	Наименование ВРИ объекта капитального строительства
		Площадь (кв. м.)		Длина границы земельного участка вдоль фронта улицы (проезда) (м.)				
		min	max					
							<ul style="list-style-type: none"> - Насосная станция; - Трансформаторная подстанция; - Телефонная станция; - Станция, антенна сотовой связи; - Водозаборное сооружение - Здание ресурсоснабжающей организации; - Площадка для сбора мусора; 	
Земельные участки (территории) общего пользования 12.0	Земельные участки общего пользования. Содержание данного вида разрешенного использования включает в себя содержание видов разрешенного использования с кодами 12.0.1 - 12.0.2			не подлежат установлению			<ul style="list-style-type: none"> - Автомобильные дороги; - Набережные; - Скверы; - Бульвары; - Велодорожки; - Площади; - Малые 	

Основные виды разрешенного использования								
Наименование и код ВРИ	Описание ВРИ	Предельные размеры земельных участков			Предельное количество этажей. Предельная высота. (эт./м.)	Максимальный процент застройки в границах земельного участка	Min отступы от границ земельного участка (м.)	Наименование ВРИ объекта капитального строительства
		Площадь (кв. м.)		Длина границы земельного участка вдоль фронта улицы (проезда) (м.)				
		min	max					
							архитектурные формы; - Памятники; - Общественные туалеты	

Условно разрешенные виды использования

- Не подлежат установлению.

Вспомогательные виды разрешенного использования

- Не подлежат установлению.

ОГРАНИЧЕНИЯ ИСПОЛЬЗОВАНИЯ ЗЕМЕЛЬНЫХ УЧАСТКОВ И ОБЪЕКТОВ КАПИТАЛЬНОГО СТРОИТЕЛЬСТВА:

Использование земельных участков в границах охранных зон объектов электросетевого хозяйства осуществлять в соответствии с Постановлением Правительства Российской Федерации от 24.02.2009 № 160 «О порядке установления охранных зон объектов электросетевого хозяйства и особых условий использования земельных участков, расположенных в границах таких зон».

Ограничения использования земельных участков и объектов капитального строительства в зонах с особыми условиями использования территорий устанавливаются совокупностью требований, определенных статьей 23 настоящих Правил.

СТАТЬЯ 25. ИНЫЕ ПРЕДЕЛЬНЫЕ ПАРАМЕТРЫ РАЗРЕШЕННОГО СТРОИТЕЛЬСТВА, РЕКОНСТРУКЦИИ ОБЪЕКТОВ КАПИТАЛЬНОГО СТРОИТЕЛЬСТВА

Жилые зоны

- 1. Минимальные отступы от границ земельных участков в целях определения мест допустимого размещения зданий, строений, сооружений, за пределами которых запрещено строительство зданий, строений, сооружений, на расстоянии, обеспечивающем соблюдение противопожарных и санитарных расстояний, но не менее:**

Индивидуальный жилой дом, многоквартирный жилой дом, жилой дом блокированной застройки должны отстоять от границы земельного участка со стороны красной линии улиц не менее, чем на 5 метров, со стороны красной линии проездов не менее чем на 3 метра. В районах сложившейся жилой застройки жилые дома могут размещаться по границе земельного участка (красной линии улиц) в соответствии со сложившимися местными условиями. Расстояние от хозяйственных построек, индивидуальных гаражей до красных линий улиц и проездов должно быть не менее 5 метров.

Иные показатели:	
максимальная высота оград вдоль улиц	1,8 м
максимальная высота оград между соседними участками	1,8 м Проветриваемые на высоту не менее 0,5 м от уровня земли
отступ застройки от фронтальной границы участка	5м Допускается размещение жилых домов по линии сложившейся застройки. По согласованию с органом местного самоуправления.
отступ основных строений от границ соседних земельных участков	3 м
Минимальный процент озеленения	10 % от площади земельного участка.

- 2. Особенности использования земельных участков и объектов капитального строительства участков в жилых зонах:**

№ пп	Описание
1.1	<p>Минимальное расстояние от границ участка до строений, а также между строениями:</p> <ul style="list-style-type: none"> ✓ от постройки для содержания скота и птицы - 4м, при условии соблюдения технических регламентов; ✓ от других построек (баня, гараж и другие) - 1 м, при условии соблюдения технических регламентов; ✓ от границ соседнего участка до открытой стоянки – 1 м.; ✓ от септиков до фундаментов зданий, строений, сооружений – не менее 5м., от фильтрующих колодцев – не менее 8 м.; ✓ от септиков и фильтрующих колодцев до границы соседнего земельного участка не менее 4 м и красной линии не менее 7 м, расстояние от красной линии допускается сокращать до 1 м при соблюдении технических регламентов и других действующих норм; ✓ от границ соседнего участка до стволов высокорослых деревьев - 4 м; ✓ от границ соседнего участка до стволов среднерослых деревьев - 2 м; ✓ от границ соседнего участка до кустарника - 1 м; ✓ от окон жилых комнат до стен соседнего дома и стен вспомогательных (хозяйственных) строений, сооружений и бани расположенных на соседних земельных участках - не менее 6 м; ✓ от туалета до стен соседнего дома при отсутствии централизованной канализации - не менее 12 м, до источника водоснабжения (колодца) - не менее 25 м.
1.2	<p>На придомовых земельных участках содержание скота и птицы допускается лишь в районах усадебной застройки с размером участка не менее 0,1 гектара.</p>
1.3	<p>Минимально допустимое расстояние от окон жилых и общественных зданий до площадок:</p> <ul style="list-style-type: none"> - для игр детей дошкольного и младшего школьного возраста - не менее 12 м; - для отдыха взрослого населения - не менее 10 м; - для хозяйственных целей - не менее 20 м; - для занятий физкультурой, в зависимости от шумовых характеристик (наибольшие значения принимаются для хоккейных и футбольных площадок, наименьшие - для площадок для настольного тенниса) - 10 - 40 м; для выгула собак - не менее 40 м.
1.4	<p>Вспомогательные строения, за исключением гаражей, размещать со стороны улиц не допускается.</p>
1.5	<p>На территории малоэтажной застройки на приусадебных участках запрещается строительство стоянок для грузового транспорта и транспорта для перевозки людей, находящегося в личной собственности, кроме автотранспорта грузоподъемностью менее 1,5 тонны.</p>



№ пп	Описание																																																
1.6	<p>Отдельно стоящие, встроенные или пристроенные в жилые дома гаражи на одно-два машиноместа на индивидуальный участок. Максимальное количество надземных этажей – не более 1 этажа (с возможностью использования мансардного этажа).</p> <p>Максимальная высота – до 7 м.</p> <p>Допускается размещать по красной линии без устройства распашных ворот.</p> <p>Допускается делать встроенными в первые этажи жилого дома.</p>																																																
1.7	<p>На земельных участках содержание скота и птицы допускается лишь в районах усадебной застройки с участком не менее 0,1 га.</p>																																																
1.8	<p>Для установки контейнеров должна быть оборудована специальная площадка с бетонным или асфальтовым покрытием, ограниченная бордюром и зелеными насаждениями (кустарниками) по периметру и имеющая подъездной путь для автотранспорта.</p> <p>Размер площадок должен быть рассчитан на установку необходимого числа контейнеров, но не более 5. Расстояние от контейнеров до жилых зданий, детских игровых площадок, мест отдыха и занятий спортом должно быть не менее 20 м, но не более 100 м.</p>																																																
1.9	<p>Высота помещений хозяйственных построек для содержания скота и птицы должна быть не менее 2,4 м.</p>																																																
1.10	<p>Расстояния от помещений и выгулов (вольеров, навесов, загонов) для содержания и разведения животных до окон жилых помещений и кухонь должны быть не менее:</p> <table border="1" data-bbox="371 954 1547 1225"> <thead> <tr> <th data-bbox="371 954 584 1070">Нормативный разрыв</th> <th colspan="7" data-bbox="584 954 1547 991">Поголовье (шт.), не более</th> </tr> <tr> <td data-bbox="371 991 584 1070"></td> <th data-bbox="584 991 719 1070">свиньи</th> <th data-bbox="719 991 853 1070">коровы, бычки</th> <th data-bbox="853 991 987 1070">овцы, козы</th> <th data-bbox="987 991 1122 1070">кролики-матки</th> <th data-bbox="1122 991 1256 1070">птица</th> <th data-bbox="1256 991 1391 1070">лошади</th> <th data-bbox="1391 991 1547 1070">нутрии, песцы</th> </tr> </thead> <tbody> <tr> <td data-bbox="371 1070 584 1107">10 м</td> <td data-bbox="584 1070 719 1107">5</td> <td data-bbox="719 1070 853 1107">5</td> <td data-bbox="853 1070 987 1107">10</td> <td data-bbox="987 1070 1122 1107">10</td> <td data-bbox="1122 1070 1256 1107">30</td> <td data-bbox="1256 1070 1391 1107">5</td> <td data-bbox="1391 1070 1547 1107">5</td> </tr> <tr> <td data-bbox="371 1107 584 1144">20 м</td> <td data-bbox="584 1107 719 1144">8</td> <td data-bbox="719 1107 853 1144">8</td> <td data-bbox="853 1107 987 1144">15</td> <td data-bbox="987 1107 1122 1144">20</td> <td data-bbox="1122 1107 1256 1144">45</td> <td data-bbox="1256 1107 1391 1144">8</td> <td data-bbox="1391 1107 1547 1144">8</td> </tr> <tr> <td data-bbox="371 1144 584 1181">30 м</td> <td data-bbox="584 1144 719 1181">10</td> <td data-bbox="719 1144 853 1181">10</td> <td data-bbox="853 1144 987 1181">20</td> <td data-bbox="987 1144 1122 1181">30</td> <td data-bbox="1122 1144 1256 1181">60</td> <td data-bbox="1256 1144 1391 1181">10</td> <td data-bbox="1391 1144 1547 1181">10</td> </tr> <tr> <td data-bbox="371 1181 584 1225">40 м</td> <td data-bbox="584 1181 719 1225">15</td> <td data-bbox="719 1181 853 1225">15</td> <td data-bbox="853 1181 987 1225">25</td> <td data-bbox="987 1181 1122 1225">40</td> <td data-bbox="1122 1181 1256 1225">75</td> <td data-bbox="1256 1181 1391 1225">15</td> <td data-bbox="1391 1181 1547 1225">15</td> </tr> </tbody> </table>	Нормативный разрыв	Поголовье (шт.), не более								свиньи	коровы, бычки	овцы, козы	кролики-матки	птица	лошади	нутрии, песцы	10 м	5	5	10	10	30	5	5	20 м	8	8	15	20	45	8	8	30 м	10	10	20	30	60	10	10	40 м	15	15	25	40	75	15	15
Нормативный разрыв	Поголовье (шт.), не более																																																
	свиньи	коровы, бычки	овцы, козы	кролики-матки	птица	лошади	нутрии, песцы																																										
10 м	5	5	10	10	30	5	5																																										
20 м	8	8	15	20	45	8	8																																										
30 м	10	10	20	30	60	10	10																																										
40 м	15	15	25	40	75	15	15																																										
1.11	<p>В сельских населённых пунктах размещаемые в пределах жилой зоны группы сараев должны содержать не более 30 блоков каждая.</p> <p>Сараи для скота и птицы следует предусматривать на расстоянии от окон жилых помещений дома:</p> <p>- одиночные или двойные - не менее 15 метров;</p>																																																

№ пп	Описание
	<p>- до 8 блоков - не менее 25 метров; - свыше 8 до 30 блоков - не менее 50 метров. Площадь застройки сблокированных сараев не должна превышать 800 м².</p>
1.12	<p>Расстояния от сараев для скота и птицы до шахтных колодцев должно быть не менее 50 м.</p>
1.13	<p>Размеры хозяйственных построек, размещаемых в сельских населенных пунктах на приусадебных, приквартирных земельных участках и за пределами жилой зоны, следует принимать в соответствии с заданием на проектирование. При этом этажность их не должна превышать - 1 этаж при условии обеспечения нормативной инсоляции территории на соседних приквартирных участках.</p> <p>Допускается пристройка хозяйственного сарая, автостоянки, бани, теплицы к усадебному дому с соблюдением требований санитарных, зооветеринарных и противопожарных норм.</p> <p>Пристройка помещений к жилому дому осуществляется при изоляции их от жилых комнат не менее чем тремя подсобными помещениями, при этом помещения для скота и птицы должны иметь изолированный наружный вход, расположенный не ближе 7 м от входа в дом.</p>
1.14	<p>На территории сельской малоэтажной жилой застройки предусматривается стопроцентная обеспеченность машино – местами для хранения и парковки легковых автомобилей и других транспортных средств.</p> <p>На территории с застройкой жилыми домами усадебного типа стоянки размещаются в пределах отведенного участка.</p>
1.15	<p>Разрешается устройство пасек и ульев на территории сельских населённых пунктов на расстоянии не менее 100 метров от ближайшего жилого дома. Пасеки должны быть огорожены плотными живыми изгородями из древесных и кустарниковых культур или сплошным деревянным забором высотой не менее 2 метров. Количество ульев на 100 кв. м земельного участка – не более 6.</p>
1.16	<p>На придомовом участке допускается: — устройство небольшого (соразмерного площади участка) ландшафтно обустроенного, не дренирующего в грунт противопожарного водоема (пруда, бассейна) с одновременным информированием об этом местных органов Государственного пожарного надзора;</p>
1.17	<p>Любые вспомогательные виды разрешённого использования объектов капитального строительства не могут по своим суммарным характеристикам (строительному объёму, общей площади, и т.д.) превышать суммарное значение аналогичных показателей основных (условных) видов разрешённого использования объектов капитального строительства, при которых установлены данные вспомогательные виды разрешённого использования.</p>
1.18	<p>Максимальная высота линейных сетей инженерной технической обеспечения – до 6 м., за исключением вышек связи, опор ЛЭП и иных подобных объектов.</p>

№ пп	Описание
1.19	<p>Запрещается размещать учреждения торговли, производственные мастерские и склады, являющиеся источниками шума, вибрации, ультразвуковых и электромагнитных полей, загрязнения водостоков и других вредных факторов воздействия на окружающую среду.</p> <p>Запрещается размещать магазины с наличием взрывопожароопасных веществ и материалов, а также предприятия бытового обслуживания, в которых применяются легковоспламеняющиеся жидкости.</p> <p>Запрещается размещение объектов, вредных для здоровья населения (магазинов стройматериалов, москательно-химических товаров и т.п.).</p> <p>Обустройство входа и временной стоянки автомобилей в пределах границ земельного участка, принадлежащего застройщику.</p> <p>Оборудования площадок для остановки автомобилей.</p>
1.20	<p>Максимальный класс опасности (по санитарной классификации) объектов капитального строительства, размещаемых на территории участков территориальной зоны – V.</p>
1.21	<p>Предельные минимальные (максимальные) размеры земельных участков, особенности размещения, этажность и прочие параметры для объектов инженерной инфраструктуры определяются расчетами в соответствии с требованиями технических регламентов, сводов правил, местных нормативов градостроительного проектирования поселения, других нормативных документов, действующих на территории Российской Федерации.</p>
1.22	<p>Размеры земельных участков для отдельно стоящих объектов некапитального строительства (киосков, лоточной торговли, павильонов розничной торговли и обслуживания населения) площадью не более 20 кв.м.</p> <ul style="list-style-type: none"> - минимальный - 10 кв.м., - максимальный – 100 кв.м. <p>Максимальная высота строения – 7 м.</p>
1.23	<p>Требования соблюдения норм благоустройства, установленных соответствующими муниципальными правовыми актами;</p>
1.24	<p>Требования к ограждению земельных участков:</p> <ul style="list-style-type: none"> – ограждения земельных участков со стороны улицы должны выполняться в соответствии с требованиями, утвержденными органами местного самоуправления и согласованными органом, уполномоченным в области архитектуры и градостроительства; – высота ограждения земельных участков должна быть не более 1,8 метров; - ворота в заборе разрешается устанавливать только со стороны территорий общего пользования. На стороне забора, смежного с соседним участком, ворота устанавливать запрещается.

№ пп	Описание
	<ul style="list-style-type: none"> - на фронтальной линии участка, на заборе, стоящем со стороны улицы, приспособления, представляющие опасность для пользователей общественной территории (например, колючую проволоку), можно устанавливать на высоте не менее 1,8 м от уровня тротуара, с внутренней стороны забора. - ограждения перед домом в пределах отступа от красной линии должно быть прозрачным и высотой не более 1,5 - 2 метров - ограждения между смежными земельными участками должны быть проветриваемыми на высоту не менее 0,5 м от уровня земли; - допускается устройство функционально оправданных участков сплошного ограждения (в местах интенсивного движения транспорта, размещения септиков, мусорных площадок и пр). - по взаимному согласию смежных землепользователей допускается устройство сплошных ограждений из качественных и эстетически выполненных элементов. При общей толщине конструкции ограждения до 100 мм ограждение допускается устанавливать по центру межевой границы участка, при большей толщине конструкции - смещать в сторону участка инициатора ограждения на величину превышения указанной нормы; - характер ограждения земельных участков со стороны улицы должен быть выдержан в едином стиле как минимум на протяжении одного квартала с обеих сторон улиц, с максимально допустимой высотой ограждений – 1,8 м. Допускается устройство функционально оправданных участков сплошного ограждения (в местах интенсивного движения транспорта, размещения септиков, мусорных площадок и других). Ограждение магазинов и кафе допускается только в хозяйственной части, высота не более 1,8 м. Ограждение детских дошкольных учреждений, школьных учреждений – по всему периметру, высота до 1,8 м.
1.25	<p>Проектные и строительные работы вести в соответствии с установленными параметрами разрешенного строительства (реконструкции), а также требованиями технических регламентов, строительных норм и правил, других нормативных документов, действующих на территории Российской Федерации</p>
1.26	<p>Допускается отклонение от предельных параметров разрешенного строительства объектов капитального строительства и размеров земельных участков в установленном Градостроительным кодексом порядке при предоставлении соответствующего обоснования (предоставлении расчета, выполненного проектной организацией на основании требований технических регламентов, строительных норм и правил, других нормативных документов, действующих на территории Российской Федерации).</p>
1.27	<p>Изменение общего рельефа участка, осуществляемое путем выемки или насыпи, ведущее к изменению существующей водоотводной (дренажной) системы, к заболачиванию (переувлажнению) смежных участков или нарушению иных законных прав их владельцев, не допускается. При необходимости изменения рельефа должны быть</p>

№ пп	Описание
	<p>выполнены мероприятия по недопущению возможных негативных последствий.</p> <p>Изменение рельефа земельного участка допускается при наличии письменного согласия правообладателей соседних земельных участков.</p>
1.28	<p>Отмостка должна располагаться в пределах отведенного (предоставленного) земельного участка. Отмостка зданий должна быть не менее 0,8 м. Уклон отмостки рекомендуется принимать не менее 10% в сторону от здания.</p>
1.29	<p>При необходимости облицовки стен существующего жилого дома, расположенного на приусадебном участке, на расстоянии ближе 1,5 метра (но не менее 1 метра) от границы соседнего земельного участка, кирпичной кладкой толщиной 120 мм, разрешается выполнять данные работы без согласия владельцев соседних земельных участков. Также не требуется согласие совладельцев земельного участка, на котором расположен жилой дом, при условии, если облицовываемый жилой дом не находится в общей долевой собственности</p>
1.30	<p>Все строения должны быть обеспечены системами водоотведения с кровли с целью предотвращения подтопления соседних земельных участков и строений.</p>
1.31	<p>Выделение земельных участков под строительство в границах зон затопления и подтопления запрещается.</p>
1.32	<p>Для инвалидов и других маломобильных групп населения необходимо обеспечивать возможность подъезда и эксплуатации, в том числе на инвалидных колясках, к организациям обслуживания с учетом требований СП 59.13330.2020 "Свод правил доступность зданий и сооружений для маломобильных групп населения СНиП 35-01-2001", утвержден и введен в действие Приказом Министерства строительства и жилищно-коммунального хозяйства Российской Федерации от 30 декабря 2020 г. N 904/пр.</p>
1.33	<p>На садовом участке допускается возводить садовый дом сезонного, временного или круглогодичного использования, хозяйственные постройки и сооружения, теплицы и другие сооружения с утепленным грунтом, навес или гараж для автомобиля.</p>
1.34	<p>На садово-огородных участках, как правило, допускается возводить хозяйственные постройки и сооружения временного использования</p>
1.35	<p>Минимальные расстояния до границы соседнего садового участка по санитарно-бытовым условиям должны быть:</p> <ul style="list-style-type: none"> - от жилого строения (или дома) – 3 метра; - от постройки для содержания мелкого скота и птицы – 4 метра; - от других построек – 1 метр; - от стволов деревьев:

№ пп	Описание
	<ul style="list-style-type: none"> - высокорослых – 4 метра; - среднерослых – 2 метра; - от кустарника – 1 метр.
1.36	При возведении на садовом участке хозяйственных построек, располагаемых на расстоянии 1м от границы соседнего садового участка, скат крыши следует ориентировать на свой участок
1.37	<p>Минимальные расстояния между постройками на садовом участке по санитарно-бытовым условиям должны быть:</p> <ul style="list-style-type: none"> - от жилого строения (или дома) и погреба до уборной и постройки для содержания мелкого скота и птицы – согласно таблице 4; - до душа, бани (сауны) – 8 метров; - от шахтного колодца до уборной и компостного устройства в зависимости от направления движения грунтовых вод – 50 метров (при соответствующем гидрогеологическом обосновании может быть увеличено).
1.38	Расстояния между жилыми домами при новом строительстве принимаются в соответствии с нормами противопожарной безопасности, инсоляции и освещённости.

Минимальные расстояния от стен зданий и границ земельных участков учреждений и предприятий обслуживания следует принимать на основе расчетов инсоляции и освещенности, соблюдения противопожарных и бытовых разрывов, но не менее приведенных в таблице:

Здания (земельные участки) учреждений и предприятий обслуживания	Расстояния от зданий (границ участков) учреждений и предприятий обслуживания, метров		
	до красной линии	до стен жилых зданий	до зданий общеобразовательных школ, дошкольных образовательных и лечебных учреждений
Дошкольные образовательные учреждения и общеобразовательные	25	По нормам инсоляции, освещенности и противопожарным нормам	

школы			
Пункты приема вторичного сырья	-	20	50
Пожарные депо	10	50	50

Противопожарные расстояния между жилыми и общественными зданиями, а также между жилыми, общественными зданиями и вспомогательными зданиями, и сооружениями производственного, складского и технического назначения в зависимости от степени огнестойкости и класса их конструктивной пожарной опасности принимаются в соответствии с таблицей.

Степень огнестойкости здания	Класс конструктивной пожарной опасности	Материалы несущие и ограждающих конструкций строения	Минимальные расстояния при степени огнестойкости и классе конструктивной пожарной опасности жилых и общественных зданий, м			
			I II III	II III	IV	IV, V
I II III	C0	Камень, бетон, железобетон и др. негорючие материалы	C0	C1	C0, C1	C2, C3
II III	C1	То же, что и (I), с деревянными перекрытиями	6	8	8	10
IV	C0, C1		8	10	10	12

		защищенным и не горючими и трудно горючими материалами				
IV, V	C2, C3	Древесина, каркасные ограждающие конструкции из негорючих, трудно горючих и горючих материалов	10	12	12	15

Противопожарные расстояния от хозяйственных построек, расположенных на одном садовом или приусадебном земельном участке, до жилых домов соседних земельных участков, а также между жилыми домами соседних земельных участков следует принимать в соответствии с таблицей 2, а также с учетом требований к объектам класса функциональной пожарной опасности Ф1.4 при организованной малоэтажной застройке.

Противопожарные расстояния между жилым домом и хозяйственными постройками, а также между хозяйственными постройками в пределах одного садового или приусадебного земельного участка не нормируются.

Противопожарные расстояния от границ застройки сельских поселений с одно-, двухэтажной индивидуальной застройкой, а также от домов и хозяйственных построек на территории садовых и приусадебных земельных участков до лесных насаждений в лесничествах (лесопарках) – должны быть не менее 30 м.

3. Параметры гаражей, наземных автостоянок и их земельных участков

Стандартные размеры гаражей в осях:

Длина – не более 6 метров, ширина – не более 4,5 м, высота – не более 3 м.

При наличии нескольких единиц автотранспорта допускается изменение размера гаража в пределах до 48 кв.м. Размеры гаража под личный грузовой автотранспорт определяются на основании технических характеристик (габаритов) автомобиля. На территории жилых зон стоянки размещаются в пределах отведенного участка. Минимальное количество машино-мест для хранения индивидуального автотранспорта на территории земельных участков, в соответствии с таблицей.

Объекты, здания и сооружения	Расчетная единица	Число машино-мест на расчетную единицу
Индивидуальные жилые дома	земельный участок	2

4. Расчетные параметры улиц и дорог

Улично-дорожную сеть населенных пунктов следует проектировать в виде непрерывной системы с учетом функционального назначения улиц и дорог, интенсивности транспортного, велосипедного и пешеходного движения, архитектурно-планировочной организации территории и характера застройки.

Классификацию и расчетные параметры улиц и дорог следует принимать по таблице.

Категория сельских улиц и дорог	Основное назначение	Расчетная скорость движения, км/ч	Ширина полосы движения, м	Число полос движения	Ширина пешеходной части тротуара, м
Поселковая дорога	Связь поселения с внешними дорогами общей сети	60	3,5	2	-
Главная улица	Связь жилых территорий с общественным центром	40	3,5	2-3	1,5-2,25
Улица в жилой застройке: основная	Связь внутри жилых территорий и с главной улицей по направлениям с	40	3,0	2	1,0-1,5

второстепенная (переулок)	интенсивным движением	30	2,75	2	1,0
проезд	Связь между основными жилыми улицами	20	2,75-3,0	1	0-1,0
Хозяйственный проезд, скотопроезд	Связь жилых домов, расположенных в глубине квартала, с улицей Прогон личного скота и проезд грузового транспорта к приусадебным участкам	30	4,5	1	-

Размещение зданий и сооружений вспомогательного назначения (трансформаторные и распределительные подстанции, тепловые пункты, насосные и пр.) должно быть компактным и не выходить за линию застройки улиц.

Отдельно стоящие газорегуляторные пункты должны располагаться от зданий и сооружений на расстояниях, не менее приведенных в таблице.

Давление газа на вводе в ГРП, ГРПБ, ШРП (МПа)	Расстояния в свету от отдельно стоящих ГРП, ГРПБ и отдельно стоящих ШРП по горизонтали (м), до			
	зданий и сооружений	железнодорожных и трамвайных путей (до ближайшего рельса)	автомобильных дорог (до обочины)	воздушных линий электропередачи
до 0,6	10	10	5	не менее 1,5 высоты опоры
свыше 0,6 до 1,2	15	15	8	

Примечания:

1. Расстояние следует принимать от наружных стен зданий ГРП, ГРПБ или ШРП, а при расположении оборудования на открытой площадке - от ограждения.
2. Требования таблицы распространяются также на узлы учета расхода газа, располагаемые в отдельно стоящих зданиях или в шкафах на отдельно стоящих опорах.
3. Расстояние от отдельно стоящего ШРП при давлении газа на вводе до 0,3 МПа до зданий и сооружений не нормируется.

Зоны сельскохозяйственного использования

Противопожарные расстояния между строениями и сооружениями в пределах одного садового участка не нормируются.

Допускается группировать и блокировать строения (или дома) на двух соседних участках при однорядной застройке.

Минимальные противопожарные расстояния между крайними жилыми строениями (или домами) и группами жилых строений (или домов) на участках должны быть не менее, указанных в таблице:

	Материал несущих и ограждающих конструкций строения	Расстояния, м		
		А	Б	В
А	Камень, бетон, железобетон и другие негорючие материалы	6	8	10
Б	То же, с деревянными перекрытиями и покрытиями, защищенными негорючими и трудногорючими материалами	8	10	12
В	Древесина, каркасные ограждающие конструкции из негорючих, трудногорючих и горючих материалов	10	12	15

Между домами, расположенными на противоположных сторонах проезда, должны быть учтены противопожарные расстояния. Расстояние от хозяйственных построек до красных линий улиц и проездов должно быть не менее 5 м.

Минимальные расстояния до границы соседнего участка по санитарно-бытовым условиям должны быть:

- от садового дома - 3 метра;
- от других построек - 1 метр;
- от стволов деревьев:
- высокорослых - 4 метра;
- среднерослых - 2 метра;

- от кустарника - 1 метр.

Расстояние между жилым строением (или домом) и границей соседнего участка измеряется от цоколя дома или от стены дома (при отсутствии цоколя), если элементы дома (эркер, крыльцо, навес, свес крыши и др.) выступают не более чем на 50 см от плоскости стены. Если элементы выступают более чем на 50 см, расстояние измеряется от выступающих частей или от проекции их на землю (консольный навес крыши, элементы второго этажа, расположенные на столбах и др.).

Расстояние от окон жилых комнат до стен соседнего дома и хозяйственных построек (сарая, автостоянки, бани), расположенных на соседних земельных участках, должно быть не менее 6 метров.

При возведении на садовом участке хозяйственных построек, располагаемых на расстоянии 1 м от границы соседнего садового участка, следует скат крыши ориентировать на свой участок.

Минимальные расстояния между постройками по санитарно-бытовым условиям должны быть, м:

- от садового дома до душа, бани (сауны), дворовых туалетов - 8;
- от колодца до дворовых туалетов и компостного устройства - 8.

Указанные расстояния должны соблюдаться между постройками, расположенными на смежных участках.

В случае примыкания хозяйственных построек к жилому строению или жилому дому расстояние до границы с соседним участком измеряется отдельно от каждого объекта блокировки, например:

дом-гараж (от дома не менее 3 м, от гаража не менее 1 м);

дом - хозяйственная постройка (от дома не менее 3 м, от постройки не менее 4 м).

Гаражи для автомобилей могут быть отдельно стоящими, встроенными или пристроенными к садовому дому.

Расстояние от застройки на территории садоводческих объединений до лесных массивов должно быть не менее 15 м.

Иные показатели:

Территория садоводческого объединения должна быть соединена подъездной дорогой с автомобильной дорогой общего пользования. На территорию садоводческого объединения с числом садовых участков до 50 следует предусматривать один въезд, более 50 - не менее двух въездов.

Минимально необходимый состав зданий, сооружений, площадок общего пользования на территории садоводческих объединений приведен в таблице.

Объекты	Удельные размеры земельных участков, м ² на 1 садовый участок, на территории садоводческих объединений с числом участков
---------	---

	15 - 100	101 - 300	301 и более
1	2	3	4
Сторожка с правлением объединения	1-0,7	0,7-0,5	0,4
Магазин смешанной торговли	2-0,5	0,5-0,2	0,2 и менее
Здания и сооружения для хранения средств пожаротушения	0,5	0,4	0,35
Площадки для мусоросборников	0,1	0,1	0,1
Площадка для стоянки автомобилей при въезде на территорию объединения	0,9	0,9-0,4	0,4 и менее

На территории садоводческого объединения ширина улиц и проездов в красных линиях должна быть:

- для улиц - не менее 15 метров;
- для проездов - не менее 9 метров.

Ширина проезжей части улиц и проездов принимается для улиц - не менее 7,0 метра, для проездов - не менее 3,5 метра.

Минимальный радиус закругления края проезжей части - 6,0 метра.

Планировочное решение территории садоводческого, огороднического объединения должно обеспечивать проезд автотранспорта ко всем индивидуальным земельным участкам, объединенным в группы, и объектам общего пользования.

На проездах следует предусматривать разъездные площадки длиной не менее 15 м и шириной не менее 7 м, включая ширину проезжей части. Расстояние между перекрестками должно быть не более 200 метров.

Максимальная протяженность тупикового проезда не должна превышать 150 метров. Тупиковые проезды обеспечиваются разворотными площадками диаметром 16 м.

Использование разворотной площадки для стоянки автомобилей не допускается.

Для сбора твердых коммунальных отходов на территории общего пользования проектируются площадки для мусорных контейнеров. Площадки для мусорных контейнеров размещаются на расстоянии не менее 20 и не более 500 м от границ садовых участков.

Индивидуальные садовые участки, как правило, должны быть ограждены.

Ограждения с целью минимального затенения территории соседних участков должны быть сетчатые или решетчатые высотой 1,5 метра. Допускается устройство глухих ограждений со стороны улиц и проездов по решению общего Совета членов садоводческого объединения.

Территория садоводческого, огороднического, объединения должна быть оборудована системой водоснабжения.

Снабжение хозяйственно-питьевой водой может производиться как от централизованной системы водоснабжения, так и

автономно – от шахтных и мелкотрубчатых колодцев, каптажей родников.

На территории общего пользования садоводческого, огороднического объединения должны быть предусмотрены источники питьевой воды. Вокруг каждого источника должны быть организованы зоны санитарной охраны.

Зоны специального назначения

Кладбища с погребением путем предания тела (останков) умершего земле (захоронение в могилу, склеп) размещают на расстоянии:

- 1) от жилых, общественных зданий, спортивно-оздоровительных и санаторно-курортных зон:
 - 50 м - для сельских, закрытых кладбищ и мемориальных комплексов, кладбищ с погребением после кремации;
 - от водозаборных сооружений централизованного источника водоснабжения населения не менее 1000 м с подтверждением достаточности расстояния расчетами поясов зон санитарной охраны водоисточника и времени фильтрации;
 - в сельских населенных пунктах, в которых используются колодцы, каптажи, родники и другие природные источники водоснабжения, при размещении кладбищ выше по потоку грунтовых вод санитарно-защитная зона между кладбищем и населенным пунктом обеспечивается в соответствии с результатами расчетов очистки грунтовых вод и данными лабораторных исследований.

Территория санитарно-защитных зон должна быть спланирована, благоустроена и озеленена, иметь транспортные и инженерные коридоры. Процент озеленения определяется расчетным путем из условия участия растительности в регулировании водного режима территории.

На территориях санитарно-защитных зон кладбищ, крематориев, зданий и сооружений похоронного назначения не разрешается строительство зданий и сооружений, не связанных с обслуживанием указанных объектов, за исключением культовых и обрядовых объектов.

На кладбищах, в крематориях и других зданиях и помещениях похоронного назначения следует предусматривать систему водоснабжения. При отсутствии централизованных систем водоснабжения и канализации допускается устройство шахтных колодцев для полива и строительство общественных туалетов выгребного типа в соответствии с требованиями санитарных норм и правил.

Размер санитарно-защитных зон после переноса кладбищ, а также закрытых кладбищ для новых погребений остается неизменным.

Похоронные бюро, бюро-магазины похоронного обслуживания следует размещать в первых этажах организаций коммунально-бытового назначения в пределах жилой застройки на обособленных участках, удобно расположенных для подъезда транспорта, на расстоянии не менее 50 м до жилой застройки, территорий лечебных, детских, образовательных, спортивно-оздоровительных, культурно-просветительных организаций и организаций социального обеспечения населения.

Дома траурных обрядов размещают на территории действующих или вновь проектируемых кладбищ, территориях коммунальных зон, обособленных земельных участках в границах жилой застройки и на территории пригородных зон.

Расстояние от домов траурных обрядов до жилых зданий, территории лечебных, детских, образовательных, спортивно-оздоровительных, культурно-просветительных организаций и организаций социального обеспечения регламентируется с учетом характера траурного обряда и должно составлять не менее 100 м.

На территориях, подверженных затоплению, размещение кладбищ, скотомогильников и строительство капитальных зданий, строений, сооружений без проведения специальных защитных мероприятий по предотвращению негативного воздействия вод запрещаются.

Полигоны ТКО проектируются в соответствии с требованиями:

- СанПиН 2.1.3684-21 "Санитарно-эпидемиологические требования к содержанию территорий городских и сельских поселений, к водным объектам, питьевой воде и питьевому водоснабжению, атмосферному воздуху, почвам, жилым помещениям, эксплуатации производственных, общественных помещений, организации и проведению санитарно-противоэпидемических (профилактических) мероприятий";

- проектной документацией;

- размер санитарно-защитной зоны следует принимать в соответствии с требованиями СанПиН 2.2.1/2.1.1.1200-03 (новая редакция), при этом размеры санитарно-защитных зон следует принимать не менее:

- мусоросжигательные и мусороперерабатывающие объекты - 500 - 1000 м;

- полигонов - 500 м;

- участков компостирования - 500 м;

- полей ассенизации - 1000;

- сливных станций - 500 м;

- мусороперегрузочных станций - 100 м;

- полей складирования и захоронения обезвреженных осадков (по сухому веществу) - 100 м.

2. Полигоны ТКО размещаются за пределами жилой зоны, на обособленных территориях с обеспечением нормативных санитарно-защитных зон;

3. При отводе земельного участка определяется срок эксплуатации полигона и мероприятия по возвращению данной территории в состояние пригодное для хозяйственного использования (рекультивация);

4. Не допускается размещение полигонов:

- в зонах санитарной охраны источников питьевого водоснабжения в соответствии с требованиями СанПиН 2.1.4.1110-02;

- в зонах охраны лечебно-оздоровительных местностей и курортов;

- в местах выхода на поверхность трещиноватых пород;

- в местах выклинивания водоносных горизонтов;

- в местах массового отдыха населения и размещения оздоровительных учреждений;

5. Полигоны ТКО размещаются на основании документации о проведении геологических изысканий.

По периметру всей территории полигона ТКО проектируется ограждение или осушительная траншея глубиной более 2 м или вал высотой не более 2 м.

СТАТЬЯ 26. ТРЕБОВАНИЯ К АРХИТЕКТУРНО-ГРАДОСТРОИТЕЛЬНОМУ ОБЛИКУ ОБЪЕКТОВ КАПИТАЛЬНОГО СТРОИТЕЛЬСТВА

Территориальная зона	Требования					
	к колористическим характеристикам зданий, строений и сооружений	к отделочным материалам фасадов зданий, строений и сооружений	к консольным и выступающим элементам фасада здания, сооружения	к остеклению фасадов зданий, строений и сооружений	к размещению технического и инженерного оборудования на фасадах зданий, строений и сооружений	к подсветке фасадов зданий, строений и сооружений
Зона застройки индивидуальными жилыми домами (Ж1)	Не подлежат установлению					
Зона застройки малоэтажными жилыми домами (до 4 этажей, включая мансардный) (Ж2)	Не подлежат установлению					
Зона застройки среднеэтажными жилыми домами (до 8 этажей, включая мансардный) (Ж3)	Не подлежат установлению					
Зона застройки многоэтажными жилыми домами (9 этажей и более) (Ж4)	Не подлежат установлению					
Зона смешанной и общественно-деловой застройки (Ж5)	Не подлежат установлению					
Многофункциональная общественно-деловая зона (О1)	Не подлежат установлению					
Производственная зона (П1)	Не подлежат установлению					



Зона инженерной инфраструктуры (И)	Не подлежат установлению
Зона транспортной инфраструктуры (Т)	Не подлежат установлению
Зона сельскохозяйственных угодий (Сх1)	Не подлежат установлению
Производственная зона сельскохозяйственных предприятий (Сх2)	Не подлежат установлению
Зона ведения садоводства и огородничества (Сх3)	Не подлежат установлению
Зона рекреационного назначения (Р1)	Не подлежат установлению
Зона кладбищ (Сп1)	Не подлежат установлению
Зона складирования и захоронения отходов (Сп2)	Не подлежат установлению
Зона режимных территорий (Сп4)	Не подлежат установлению