



**СЛУЖБА
ГОСУДАРСТВЕННОЙ ОХРАНЫ
ОБЪЕКТОВ КУЛЬТУРНОГО НАСЛЕДИЯ
АСТРАХАНСКОЙ ОБЛАСТИ**

ПОСТАНОВЛЕНИЕ

20.11.2023

№ 24

О внесении изменений в постановление службы государственной охраны объектов культурного наследия Астраханской области от 30.11.2018 № 09-П

В соответствии с Федеральным законом 25.06.2002 № 73-ФЗ «Об объектах культурного наследия (памятниках истории и культуры) народов Российской Федерации», Законом Астраханской области от 30.12.2005 № 94/2005-ОЗ «Об объектах культурного наследия (памятниках истории и культуры) народов Российской Федерации, расположенных на территории Астраханской области» служба государственной охраны объектов культурного наследия Астраханской области ПОСТАНОВЛЯЕТ:

1. Внести в постановление службы государственной охраны объектов культурного наследия Астраханской области от 30.11.2018 № 09-П следующие изменения:

- в пункте 1.141 слова «(приложение № 143)» заменить словами «(приложение № 141)»;

- пункт 2.141 изложить в следующей редакции:

«2.141. Границы территории объекта культурного наследия регионального значения «Усадьба Краснова Е.А., 1881 - 1883 гг.», расположенного в городе Астрахани по адресу: ул. Тургенева, 7, 9 / ул. Эспланадная, 7, 9 (Лит. «А,а, Б,б»), устанавливаются согласно схеме границ территории объекта культурного наследия с указанием координат характерных точек границ территории объекта культурного наследия (приложение № 141).».

2. Отделу учета, контроля и надзора за сохранением объектов культурного наследия службы государственной охраны объектов культурного наследия Астраханской области (Зяблов О.Л.):

2.1. В срок не позднее трех рабочих дней со дня подписания направить копию настоящего постановления в министерство государственного управления, информационных технологий и связи Астраханской области для официального опубликования.

2.2. В семидневный срок после принятия направить копию настоящего постановления в Управление Министерства юстиции Российской Федерации по Астраханской области, поставщикам справочно-правовых систем ООО «АИЦ «Консультант Сервис» и ООО «ЦПП «Гарант».

2.3. Разместить данное постановление на официальном сайте службы государственной охраны объектов культурного наследия Астраханской области.

3. Постановление вступает в силу со дня его официального опубликования.

И.о.руководителя службы государственной
охраны объектов культурного
наследия Астраханской области

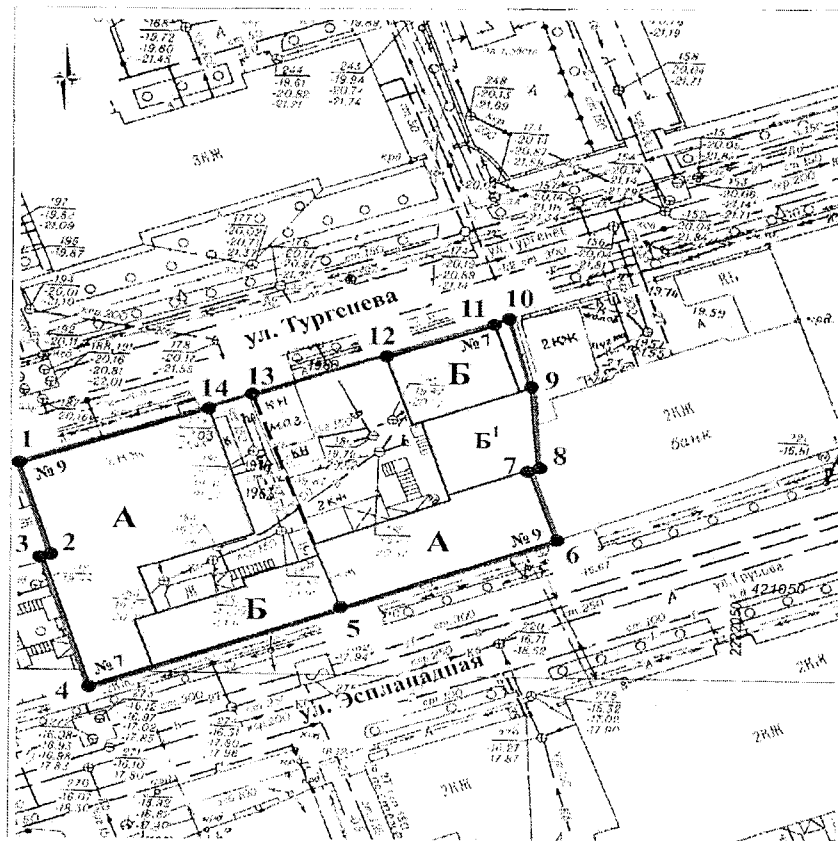


Н.В.Зараменская







Приложение
к постановлению службы
государственной охраны
объектов культурного
наследия Астраханской
области от 20.11.2023 № 24

«Приложение № 141
к постановлению службы
государственной охраны
объектов культурного
наследия Астраханской
области от 30.11.2018 № 09-П

Схема границ территории
объекта культурного наследия «Усадьба Краснова Е.А.», 1881-1883 гг.,
расположенного по адресу: Астрахань, ул. Тургенева, 7, 9./ул. Эспланадная, 7, 9.



Условные обозначения:

- | | |
|--|---|
| <p> Строения лит. «А» и «Б», расположенные по ул. Тургенева, 9/ул. Эспланадная, 7 и входящие в состав объекта культурного наследия «Усадьба Краснова Е.А.», 1881-1883 гг. - Астрахань, ул. Тургенева, 7, 9./ул. Эспланадная, 7, 9.</p> <p> Строения лит. «А» и «Б», расположенные по ул. Тургенева, 7/ул. Эспланадная, 9 и входящие в состав объекта культурного наследия «Усадьба Краснова Е.А.», 1881-1883 гг. - Астрахань, ул. Тургенева, 7, 9./ул. Эспланадная, 7, 9.</p> <p> Пристроенное к лит. «Б» (ул. Тургенева, 7/ул. Эспланадная, 9) позднее строение лит. «Б»</p> | <p> Граница территории объекта культурного наследия «Усадьба Краснова Е.А.», 1881-1883 гг. - Астрахань, ул. Тургенева, 7, 9./ул. Эспланадная, 7, 9.</p> <p> Граница между земельными участками, расположенными по ул. Тургенева, 7/ул. Эспланадная, 9 и ул. Тургенева, 9/ул. Эспланадная, 7, 9.</p> <p> 5 - Характерная точка границы территории объекта культурного наследия «Усадьба Краснова Е.А.», 1881-1883 гг. - Астрахань, ул. Тургенева, 7, 9./ул. Эспланадная, 7, 9.</p> |
|--|---|

Границы территории объекта культурного наследия регионального значения «Усадьба Краснова Е.А.», 1881 – 1883 гг. – г. Астрахань, ул. Тургенева, 7, 9/ул. Эспланадная, 7, 9, проходят:

- от точки 1 (северо-западный угол лит. «А» – ул. Тургенева, 9) в юго-восточном направлении по наружной стене юго-западного дворового фасада лит «А» до поворотной точки 2;

- от точки 2 по незначительному выступу юго-западного дворового фасада лит «А» в западном направлении до поворотной точки 3;

- от точки 3 в юго-восточном направлении по наружной стене юго-западного дворового фасада лит «А» до поворотной точки 4;

- от точки 4 в северо-восточном направлении по наружной стене юго-восточного (торцового) фасада основного объёма лит. «А», далее по наружной стене главного юго-восточного фасада лит «Б» (ул. Эспланадная, 7) до точки 5 (сопряжение стен главных фасадов лит. «Б» – ул. Эспланадная, 7 и лит. «А» – ул. Эспланадная, 9);

- от точки 5 в северо-восточном направлении по наружной стене главного юго-восточного фасада лит «А» (ул. Эспланадная, 9) до поворотной точки 6 (юго-восточный угол лит. «А»);

- от точки 6 в северо-западном направлении по наружной северо-восточной стене лит. А (сопряжение со стенами соседнего ОКН по ул. Эспланадной, 11) до поворотной точки 7 (северо-восточный угол лит. «А»);

- от точки 7 по незначительному выступу наружной юго-восточной стены позднего пристроя лит. «Б¹» в восточном направлении до поворотной точки 8;

- от точки 8 в северном направлении по наружной восточной стене позднего пристроя лит. «Б¹» до поворотной точки 9 (северо-восточный угол лит. «Б¹»);

- от точки 9 в северо-западном направлении по ограждению участка по ул. Тургенева, 7/ул. Эспланадная, 9 (северо-восточная граница участка) до поворотной точки 10;

- точки 10 в юго-западном направлении по ограждению участка по ул. Тургенева, 7/ул. Эспланадная, 9 (северо-западная граница участка) до точки 11 (северо-восточный угол лит. «Б»);

- от точки 11 в юго-западном направлении по наружной стене главного северо-западного фасада лит. «Б» (ул. Тургенева, 7) до поворотной точки 12 (юго-западный угол лит. «Б»);

- от точки 12 в юго-западном направлении по ограждению участка по ул. Тургенева, 7/ул. Эспланадная, 9 (северо-западная граница участка) до точки 13 (сопряжение участков по ул. Тургенева, 7/ул. Эспланадная, 9 и ул. Тургенева, 9/ул. Эспланадная, 7);

- от точки 13 в юго-западном направлении по северо-западной границе участка по ул. Тургенева, 9/ул. Эспланадная, 7 до точки 14 (северо-восточный угол лит. «А» – ул. Тургенева, 9);

- от точки 14 в юго-западном направлении по наружной стене главного северо-западного фасада лит. «А» (Тургенева, 9) до точки 1.

Координаты характерных точек границ территории объекта культурного наследия регионального значения «Усадьба Краснова Е.А.», 1881 – 1883 гг. – г. Астрахань, ул. Тургенева, 7, 9/ул. Эспланадная, 7, 9

Система координат МСК-30.

Обозначение характерных точек границы	Изменённые (уточнённые) координаты, м		Метод определения координат и средняя квадратическая погрешность положения характерной точки (Мт), м
	X	Y	
1	2	3	4
1	421066,75	2221971,56	Метод спутниковых геодезических измерений (определений), 0.10
2	421055,28	2221975,20	Метод спутниковых геодезических измерений (определений), 0.10
3	421054,88	2221974,21	Метод спутниковых геодезических измерений (определений), 0.10
4	421038,62	2221979,42	Метод спутниковых геодезических измерений (определений), 0.10
5	421048,52	2222005,74	Метод спутниковых геодезических измерений (определений), 0.10
6	421057,34	2222029,34	Метод спутниковых геодезических измерений (определений), 0.10
7	411065,94	2222026,77	Метод спутниковых геодезических измерений (определений), 0.10
8	421066,23	2222027,35	Метод спутниковых геодезических измерений (определений), 0.10
9	421075,92	2222026,75	Метод спутниковых геодезических измерений (определений), 0.10
10	421084,66	2222024,37	Метод спутниковых геодезических измерений (определений), 0.10
11	421083,88	2222022,72	Метод спутниковых геодезических измерений (определений), 0.10
12	421079,68	2222010,62	Метод спутниковых геодезических измерений (определений), 0.10
13	421074,82	2221996,49	Метод спутниковых геодезических измерений (определений), 0.10
14	421073,34	2221991,61	Метод спутниковых геодезических измерений (определений), 0.10
1	421066,75	2221971,56	Метод спутниковых геодезических измерений (определений), 0.10

».