

**СЛУЖБА
ГОСУДАРСТВЕННОЙ ОХРАНЫ
ОБЪЕКТОВ КУЛЬТУРНОГО НАСЛЕДИЯ
АСТРАХАНСКОЙ ОБЛАСТИ**

ПОСТАНОВЛЕНИЕ

14.09.2023

№ 20

О внесении изменений в постановление службы государственной охраны объектов культурного наследия Астраханской области от 30.11.2018 № 09-П

В соответствии с Федеральным законом 25.06.2002 № 73-ФЗ «Об объектах культурного наследия (памятниках истории и культуры) народов Российской Федерации», Законом Астраханской области от 30.12.2005 № 94/2005-ОЗ «Об объектах культурного наследия (памятниках истории и культуры) народов Российской Федерации, расположенных на территории Астраханской области» служба государственной охраны объектов культурного наследия Астраханской области ПОСТАНОВЛЯЕТ:

1. Внести в постановление службы государственной охраны объектов культурного наследия Астраханской области от 30.11.2018 № 09-П следующие изменения:

- пункт 1.36 изложить в новой редакции:

«1.36. Установить границы территории объекта культурного наследия регионального значения «Усадьба купца Фабрикантова, 1-я пол. XIX в.», расположенного по адресу: г. Астрахань, ул. Набережная 1-го Мая, 129, согласно описанию границ, приведенному в п. 2.36 настоящего постановления и схеме границ территории объекта (приложение № 36).;

- пункт 2.36 изложить в новой редакции:

«2.36. Границы территории объекта культурного наследия регионального значения «Усадьба купца Фабрикантова, 1-я пол. XIX в.», расположенного по адресу: г. Астрахань, ул. Набережная 1-го Мая, 129, устанавливаются согласно схемы границ территории с указанием координат характерных точек границ территории объекта (приложение № 36)».

2. Отделу учета, контроля и надзора за сохранением объектов культурного наследия службы государственной охраны объектов культурного

наследия (Зяблов О.Л.)

2.1. В срок не позднее трех рабочих дней со дня подписания направить копию настоящего постановления в министерство государственного управления, информационных технологий и связи Астраханской области для официального опубликования.

2.2. В семидневный срок после принятия направить копию настоящего постановления в управление Министерства юстиции Российской Федерации по Астраханской области и поставщикам справочно-правовых систем ООО «АИЦ «Консультант Сервис» и ООО «ЦПП «Гарант».

2.3. Разместить данное постановление на официальном сайте службы.

3. Постановление вступает в силу со дня его официального опубликования.

Руководитель службы государственной
охраны объектов культурного
наследия Астраханской области

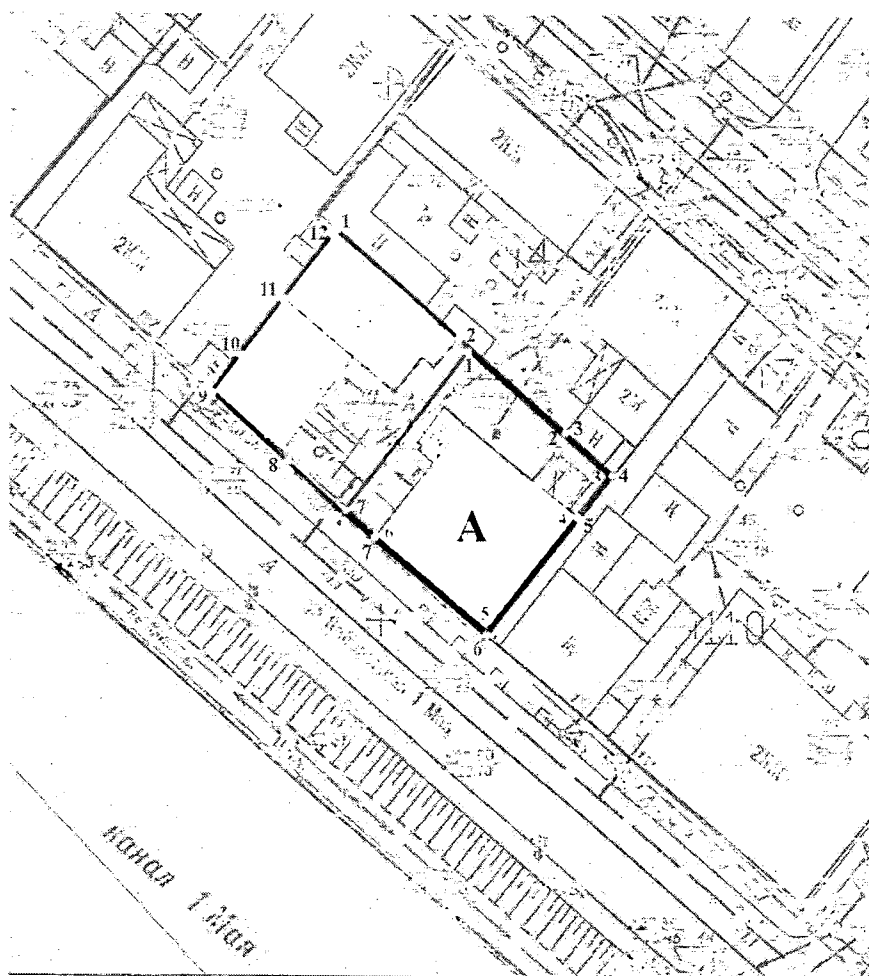


В.Ю.Григоршев







Приложение № 1
к постановлению службы
государственной охраны
объектов культурного наследия
Астраханской области
от «14» 09 2023 № 20

«Приложение №36

Схема границ территории
объекта культурного наследия регионального значения
«Усадьба купца Фабрикантова», I пол. XIX в. (лит. «А»), расположенного на
территории домовладения по ул. Набережная, 1 Мая, 129



Условные обозначения:

-  - объект культурного наследия «Усадьба купца Фабрикантова», I пол. XIX в. (лит. «А»), расположенный на территории домовладения по ул. Набережная, 1 Мая, 129
-  - объекты недвижимости, расположенные на территории домовладения по ул. Набережная, 1 Мая, 129
-  - границы территории строения лит. «А» - объекта культурного наследия «Усадьба купца Фабрикантова», I пол. XIX в., расположенного на территории домовладения по ул. Набережная, 1 Мая, 129
-  - границы территории домовладения, расположенного по ул. Набережная, 1 Мая, 129
-  12 - характерная точка границы территории строения лит. «А»
-  7 - характерная точка границы территории домовладения по ул. Набережная, 1 Мая, 129

Границы территории данного объекта проходят:

- от точки 1 (северный угол земельного участка) в восточном направлении вдоль условной северо-восточной границы с соседним домовладением (ул. Бабушкина, 86) до точки 2 (западный угол пристройки к основному объёму жилого строения соседнего домовладения по ул. Бабушкина, 86);

- от точки 2 в восточном направлении по фасаду пристройки к основному объёму жилого строения соседнего домовладения по ул. Бабушкина, 86 до поворотной точки 3 (восточный угол земельного участка);

- от точки 3 в южном направлении через точки 4 (восточный угол лит «А») по наружной стене юго-восточного дворового фасада лит. «А» до поворотной точки 5 (южный угол лит. «А»);

- от точки 5 в западном направлении по наружной стене главного юго-западного фасада лит. «А» (ул. Наб. 1 Мая), далее через точку 6 (западный угол лит. «А») по ограждению участка, проходящему по юго-западной границе, до поворотной точки 7 (южный угол земельного участка);

- от точки 7 в северном направлении до поворотной точки 1 (северный угол земельного участка).

Координаты характерных точек границ территории объекта культурного наследия регионального значения «Усадьба купца Фабрикантова», I пол. XIX в. (лит. «А»), в г. Астрахань, на земельном участке домовладения по ул. Набережная 1 Мая, 129

Система координат МСК-30.

Обозначение характерных точек границы	Изменённые (уточнённые) координаты, м		Метод определения координат и средняя квадратическая погрешность положения характерной точки (M _t), м
	X	Y	
1	2	3	4
1	420401,21	2223065,24	Метод спутниковых геодезических измерений (определений), 0.10
2	420393,48	2223074,43	Метод спутниковых геодезических измерений (определений), 0.10
3	420389,59	2223079,04	Метод спутниковых геодезических измерений (определений), 0.10
4	420385,63	2223075,81	Метод спутниковых геодезических измерений (определений), 0.10
5	4520374,64	2223066,84	Метод спутниковых геодезических измерений (определений), 0.10
6	420383,45	2223055,74	Метод спутниковых геодезических измерений (определений), 0.10

<i>7</i>	<i>420386,33</i>	<i>2223052,53</i>	<i>Метод спутниковых геодезических измерений (определений), 0.10</i>
<i>1</i>	<i>420401,21</i>	<i>2223065,24</i>	<i>Метод спутниковых геодезических измерений (определений), 0.10</i>

».