



ПРАВИТЕЛЬСТВО АРХАНГЕЛЬСКОЙ ОБЛАСТИ  
**ИНСПЕКЦИЯ ПО ОХРАНЕ ОБЪЕКТОВ КУЛЬТУРНОГО НАСЛЕДИЯ  
АРХАНГЕЛЬСКОЙ ОБЛАСТИ**

**ПОСТАНОВЛЕНИЕ**

от 5 декабря 2024 года № 37-п

г. Архангельск

**Об утверждении границ территорий объектов культурного наследия  
(памятников истории и культуры) народов Российской Федерации,  
расположенных в Ленском муниципальном районе  
Архангельской области**

В соответствии с пунктом 10 части 2 статьи 33 Федерального закона от 25 июня 2002 года № 73-ФЗ «Об объектах культурного наследия (памятниках истории и культуры) народов Российской Федерации», пунктом 28 статьи 6 областного закона от 15 февраля 2010 года № 132-10-ОЗ «О регулировании отношений в сфере сохранения, использования, популяризации и государственной охраны объектов культурного наследия (памятников истории и культуры) народов Российской Федерации на территории Архангельской области», подпунктом 14 пункта 9 Положения об инспекции по охране объектов культурного наследия Архангельской области, утвержденного постановлением Правительства Архангельской области от 28 июня 2016 года № 234-пп, инспекция по охране объектов культурного наследия Архангельской области **п о с т а н о в л я е т:**

1. Утвердить согласно приложению границы территории объектов культурного наследия (памятников истории и культуры) народов Российской Федерации регионального значения:


«Гимназия», расположенного по адресу: Архангельская область, Ленский муниципальный район, сельское поселение «Сафроновское», с. Яренск, ул. Братьев Покровских, д. 28, принятого на государственную охрану решением исполнительного комитета Архангельского областного

Совета народных депутатов от 22 октября 1990 года № 137 «О мерах по дальнейшему улучшению охраны, реставрации и использования памятников истории и культуры» (приложение № 1);

«Дом Горбунова», расположенного по адресу: Архангельская область, Ленский муниципальный район, сельское поселение «Сафроновское», с. Яренск, ул. Братьев Покровских, д. 10, принятого на государственную охрану постановлением администрации Архангельской области от 13 августа 1998 года № 207 «О принятии на государственную охрану памятников истории и культуры Архангельской области» (приложение № 2).

2. Настоящее постановление вступает в силу через десять дней со дня его официального опубликования.

Руководитель



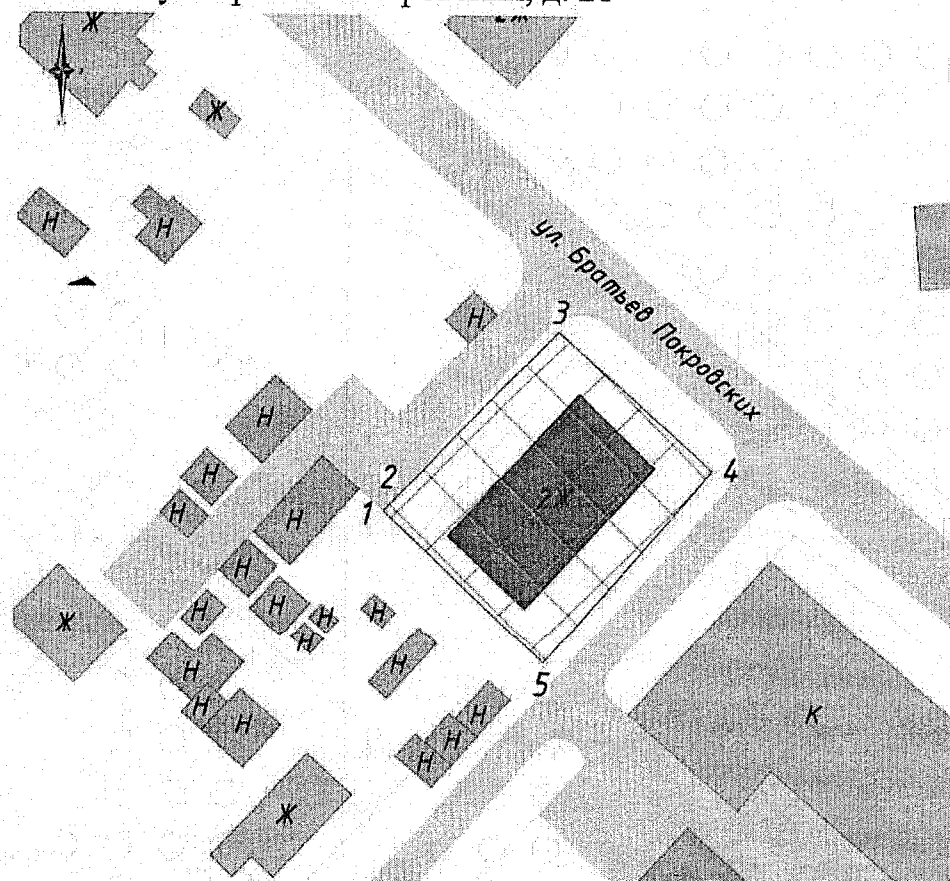
Н.Г. Некрасова

ПРИЛОЖЕНИЕ № 1  
к постановлению инспекции  
по охране объектов культурного  
наследия Архангельской области  
от 5 декабря 2024 года № 37-п


**План территории объекта культурного наследия  
(памятника истории и культуры) народов Российской Федерации**

Наименование: «Гимназия»


Адрес объекта: Архангельская область, Ленский муниципальный район, сельское поселение «Сафроновское», с. Яренск, ул. Братьев Покровских, д. 28



**Условные обозначения:**

 Рассматриваемый объект культурного наследия регионального значения, находящийся на государственной охране: «Гимназия», расположенный по адресу: Российская Федерация, Архангельская область, Ленский муниципальный район, сельское поселение «Сафроновское», село Яренск, улица Братьев Покровских, д. 28.

 Дорожно-транспортные сети

 Нежилая хозяйственная застройка

 Жилая и административная застройка

 Границы территории объекта культурного наследия

**1** Номер характерной (поворотной) точки границ территории объекта культурного наследия

**Каталог координат поворотных точек границ территории  
объекта культурного наследия (памятника истории и культуры)  
народов Российской Федерации «Гимназия»**

Система координат МСК-29, зона – 4

Номер поворотной точки	X	Y
1	384747.16	4350796.85
2	384748.95	4350798.54
3	384770.64	4350819.52
4	384752.62	4350839.71
5	384727.08	4350817.88
1	384747.16	4350796.85

Площадь территории объекта культурного наследия (памятника истории и культуры) народов Российской Федерации – 929 кв. м.

Координаты поворотных точек границ территории объекта культурного наследия (памятника истории и культуры) народов Российской Федерации определены геодезическим методом, среднеквадратическая погрешность измерений  $M_t$  составляет 0,1 м.

**Описание границ территории объекта культурного наследия  
(памятника истории и культуры) народов Российской Федерации  
«Гимназия»**

Границы территории объекта культурного наследия (памятника истории и культуры) народов Российской Федерации проходят:

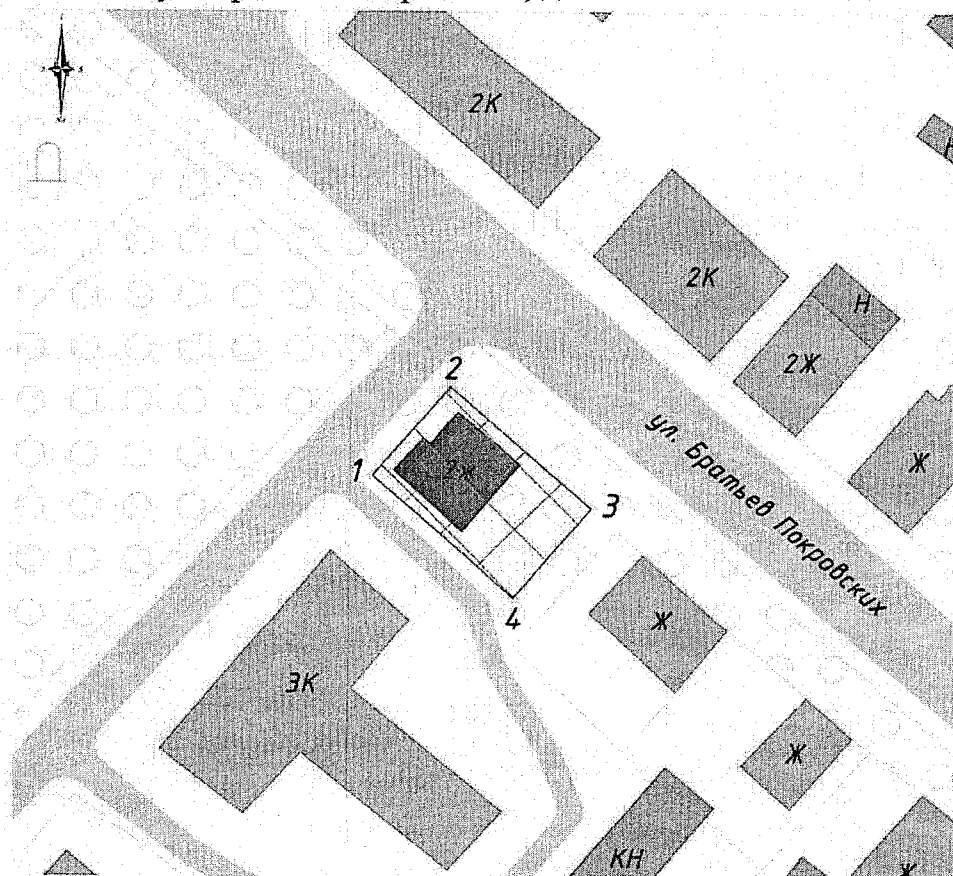
- от точки 1 до точки 2 на северо-восток на расстоянии 2,46 м;
- от точки 2 до точки 3 на северо-восток на расстоянии 30,18 м;
- от точки 3 до точки 4 на юго-восток на расстоянии 27,06 м;
- от точки 4 до точки 5 на юго-запад на расстоянии 33,60 м;
- от точки 5 до точки 1 на северо-запад на расстоянии 29,07 м.

ПРИЛОЖЕНИЕ № 2  
к постановлению инспекции  
по охране объектов культурного  
наследия Архангельской области  
от 5 декабря 2024 года № 37-п








**План территории объекта культурного наследия  
(памятника истории и культуры) народов Российской Федерации**

Наименование: «Дом Горбунова»

Адрес объекта: Архангельская область, Ленский муниципальный район, сельское поселение Сафроновское, с. Яренск, ул. Братьев Покровских, д. 10



**Условные обозначения:**

-  Рассматриваемый объект культурного наследия регионального значения, находящийся на государственной охране: «Дом Горбунова», расположенный по адресу: Архангельская область, Ленский район, муниципальное образование «Сафроновское», с. Яренск, ул. Бр. Покровских, д. 10.
-  Дорожно-транспортные сети
-  Нежилая хозяйственная застройка
-  Жилая и административная застройка
-  Памятники, мемориалы
-  Границы территории объекта культурного наследия
-  Номер характерной (поворотной) точки границ территории объекта культурного наследия

**Каталог координат поворотных точек границ территории  
объекта культурного наследия (памятника истории и культуры)  
народов Российской Федерации «Дом Горбунова»**

Система координат МСК-29, зона – 4

Номер поворотной точки	X	Y
1	384993.81	4350534.17
2	385005.52	4350544.33
3	384989.47	4350562.83
4	384977.73	4350552.68
1	384993.81	4350534.17

Площадь территории объекта культурного наследия (памятника истории и культуры) народов Российской Федерации – 380 кв. м.

Координаты поворотных точек границ территории объекта культурного наследия (памятника истории и культуры) народов Российской Федерации определены геодезическим методом, среднеквадратическая погрешность измерений  $M_t$  составляет 0,1 м.

**Описание границ территории объекта культурного наследия  
(памятника истории и культуры) народов Российской Федерации  
«Дом Горбунова»**

Границы территории объекта культурного наследия (памятника истории и культуры) народов Российской Федерации проходят:

от точки 1 до точки 2 на северо-восток на расстоянии 15,50 м;

от точки 2 до точки 3 на юго-восток на расстоянии 24,49 м;

от точки 3 до точки 4 на юго-запад на расстоянии 15,52 м;

от точки 4 до точки 1 на северо-запад на расстоянии 24,52 м.