



ПРАВИТЕЛЬСТВО АРХАНГЕЛЬСКОЙ ОБЛАСТИ
**ИНСПЕКЦИЯ ПО ОХРАНЕ ОБЪЕКТОВ КУЛЬТУРНОГО НАСЛЕДИЯ
АРХАНГЕЛЬСКОЙ ОБЛАСТИ**

ПО С Т А Н О В Л Е Н И Е

от 27 сентября 2024 года № 30-п

г. Архангельск

**Об утверждении границ и режима использования территории
объекта культурного наследия (памятника истории и культуры) народов
Российской Федерации регионального значения
«Служебная постройка», расположенного по адресу: Архангельская
область, Приморский муниципальный округ, дер. Малые Карелы, д. 7**

В соответствии с подпунктом 10 пункта 2 статьи 33 Федерального закона от 25 июня 2002 года № 73-ФЗ «Об объектах культурного наследия (памятниках истории и культуры) народов Российской Федерации», пунктом 28 статьи 6 областного закона от 15 февраля 2010 года № 132-10-ОЗ «О регулировании отношений в сфере сохранения, использования, популяризации и государственной охраны объектов культурного наследия (памятников истории и культуры) народов Российской Федерации на территории Архангельской области», подпунктом 14 пункта 9 Положения об инспекции по охране объектов культурного наследия Архангельской области, утвержденного постановлением Правительства Архангельской области от 28 июня 2016 года № 234-пп, инспекция по охране объектов культурного наследия Архангельской области **п о с т а н о в л я е т:**

1. Утвердить согласно приложению границы и режим использования территории объекта культурного наследия (памятника истории и культуры) народов Российской Федерации регионального значения «Служебная постройка», расположенного по адресу: Архангельская область, Приморский муниципальный округ, дер. Малые Карелы, д. 7, принятого на государственную охрану постановлением администрации Архангельской

области от 2 июля 1992 года № 200 «О принятии на государственную охрану памятников Архангельской области» (приложения № 1, № 2).

2. Организовать работу по направлению в установленном порядке копии настоящего постановления в филиал публично-правовой компании «Роскадастр» по Архангельской области и Ненецкому автономному округу.

3. Разместить сведения о границах территории объекта культурного наследия (памятника истории и культуры) народов Российской Федерации в федеральной государственной информационной системе территориального планирования, едином государственном реестре объектов культурного наследия (памятников истории и культуры) народов Российской Федерации и государственной информационной системе Архангельской области «Геоинформационная система Правительства Архангельской области «Земля».

4. Настоящее постановление вступает в силу через десять дней со дня его официального опубликования.

Руководитель



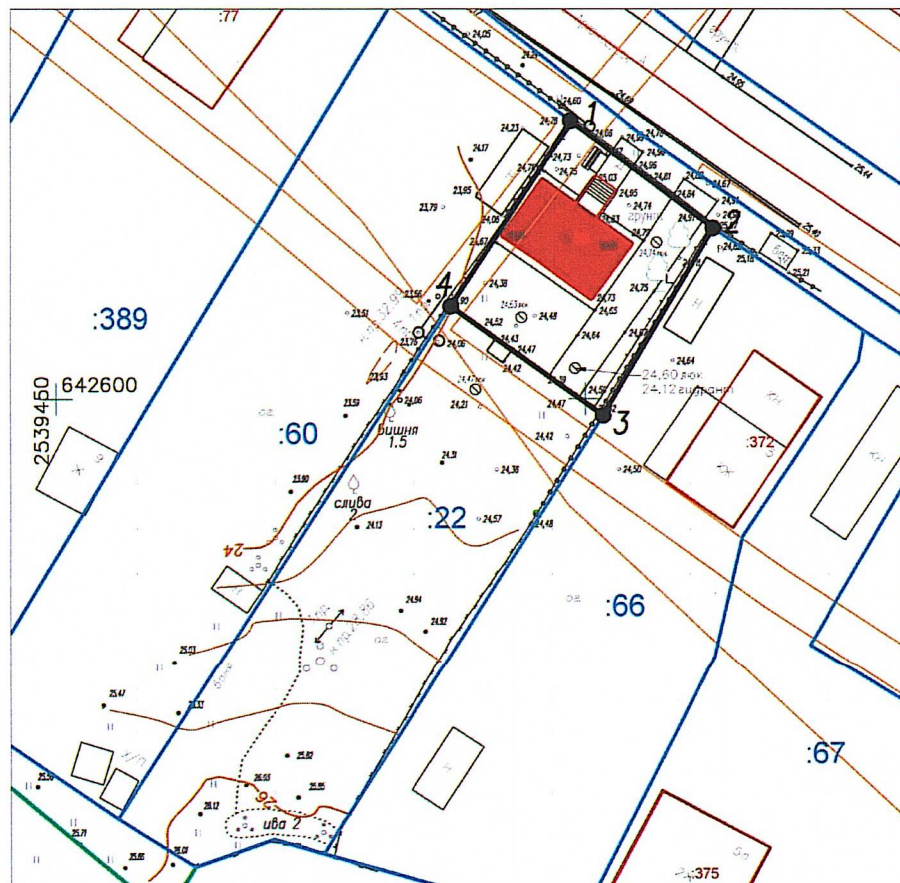
Н.Г. Некрасова

ПРИЛОЖЕНИЕ № 1
к постановлению инспекции
по охране объектов культурного
наследия Архангельской области
от 27 сентября 2024 года № 30-п









План территории объекта культурного наследия
(памятника истории и культуры) народов Российской Федерации

Наименование: «Служебная постройка»

Адрес объекта: Архангельская область, Приморский муниципальный округ,
дер. Малые Карелы, д. 7



Условные обозначения

-  Объект культурного наследия
-  Граница территории объекта культурного наследия
-  Характерная поворотная точка границы территории объекта культурного наследия, ее номер
-  Границы земельных участков, сведения о которых содержатся в ЕГРН
-  Границы кадастровых кварталов, сведения о которых содержатся в ЕГРН
-  Линейные объекты, сведения о которых содержатся в ЕГРН
-  Объекты капитального строительства, сведения о которых содержатся в ЕГРН
-  Зоны с особыми условиями использования территорий, сведения о которых содержатся в ЕГРН



**Каталог координат поворотных точек границ территории
объекта культурного наследия (памятника истории и культуры)
народов Российской Федерации «Служебная постройка»**

Система координат МСК-29, зона – 2

Номер поворотной точки	X	Y
1	642626.01	2539498.61
2	642616.04	2539512.03
3	642598.45	2539501.66
4	642608.66	2539487.28
1	642626.01	2539498.61

Площадь территории объекта культурного наследия (памятника истории и культуры) народов Российской Федерации – 352 кв. м.

Координаты поворотных точек границ территории объекта культурного наследия (памятника истории и культуры) народов Российской Федерации определены картометрическим методом, среднеквадратическая погрешность измерений M_t составляет 0,5 м.

**Описание границ территории объекта культурного наследия
(памятника истории и культуры) народов Российской Федерации
«Служебная постройка»**

Границы территории объекта культурного наследия (памятника истории и культуры) народов Российской Федерации проходят:

- от точки 1 до точки 2 на юго-восток 16,72 м вдоль границы квартала;
- от точки 2 до точки 3 на юго-запад 20,42 м вдоль забора;
- от точки 3 до точки 4 на северо-запад 17,63 м вдоль забора;
- от точки 4 до точки 1 на северо-восток 20,72 м вдоль северо-западной стены объекта культурного наследия (памятника истории и культуры) народов Российской Федерации «Служебная постройка».

ПРИЛОЖЕНИЕ № 2
к постановлению инспекции
по охране объектов культурного
наследия Архангельской области
от 27 сентября 2024 года № 30-п

Режим использования территории объекта культурного наследия
(памятника истории и культуры) народов Российской Федерации

Разрешено:

ведение хозяйственной деятельности, отвечающей требованиям обеспечения сохранности объекта культурного наследия (памятника истории и культуры) народов Российской Федерации, не нарушающей целостности объекта культурного наследия (памятника истории и культуры) народов Российской Федерации и не создающей угрозы его повреждения, разрушения или уничтожения и позволяющий обеспечить функционирование объекта культурного наследия (памятника истории и культуры) народов Российской Федерации в современных условиях;

реставрация, ремонт и приспособление объекта культурного наследия (памятника истории и культуры) народов Российской Федерации для современного использования в соответствии с документацией, согласованной в установленном порядке;

благоустройство территории, посадка низкорослых зеленых насаждений на нормативном расстоянии от объекта культурного наследия (памятника истории и культуры) народов Российской Федерации: деревьев, высотой не более 5 м во взрослом возрасте, кустарников при одиночной посадке высотой до 3 м, при групповой посадке, в том числе в виде зеленой изгороди, не более 1,2 м и уход за зелеными насаждениями; цветоводство и разбивка цветников;

установка ограждения территории в соответствии со стилистикой объекта культурного наследия (памятника истории и культуры) народов Российской Федерации;

организация прогулочных и функциональных пешеходных дорожек, допускается совмещение функций тротуаров с организацией проездов для специального транспорта и транспорта по обслуживанию территорий. Применение материалов для выполнения мощения и покрытий без контрастных сочетаний. Допускается установка малых архитектурных форм, фонарей освещения в соответствии со стилистикой объекта культурного наследия (памятника истории и культуры) народов Российской Федерации;

строительство, ремонт, реконструкция существующих инженерных сетей (коммуникаций) методом подземной прокладки с рекультивацией и благоустройством нарушенных земель;

организация вертикальной планировки территории с устройством закрытых систем поверхностного водоотвода, дождевой канализации и дренажа при необходимости;

сохранение элементов существующего природного ландшафта;

проведение работ по благоустройству в соответствии с проектной документацией, согласованной в установленном порядке.

Запрещено:

строительство зданий и сооружений, и увеличение объемно-пространственных характеристик, существующих на территории объекта культурного наследия (памятника истории и культуры) народов Российской Федерации объектов капитального строительства;

хозяйственная деятельность, в том числе градостроительная, создающая угрозу повреждения, разрушения, уничтожения и мешающая реставрации, ремонту, приспособлению для современного использования, в том числе установка временных построек, киосков, навесов и рекламных установок;

снос объекта культурного наследия (памятника истории и культуры) народов Российской Федерации;

самовольная вырубка деревьев, уничтожение травяного покрова;

прокладка наземных и воздушных сетей (коммуникаций), за исключением электроснабжения;

установка на фасадах и крыше объекта культурного наследия (памятника истории и культуры) народов Российской Федерации и других объектов архитектурной среды кондиционеров, телеантенн, тарелок спутниковой связи и рекламных конструкций;

установка разводов инженерных сетей, наружных электрических щитов, кабель-каналов на фасадах объекта культурного наследия (памятника истории и культуры) народов Российской Федерации;

размещение стоянок автомашин вне специально организованных мест;

создание разрушающих вибрационных нагрузок динамическим воздействием на грунты в зоне их взаимодействия с объектом культурного наследия (памятником истории и культуры) народов Российской Федерации;

проведение земляных работ без археологических полевых работ.