



ПРАВИТЕЛЬСТВО АРХАНГЕЛЬСКОЙ ОБЛАСТИ
**ИНСПЕКЦИЯ ПО ОХРАНЕ ОБЪЕКТОВ КУЛЬТУРНОГО НАСЛЕДИЯ
АРХАНГЕЛЬСКОЙ ОБЛАСТИ**

ПО С Т А Н О В Л Е Н И Е

от «*24*» октября 2022 года №*04* -п

г. Архангельск

**Об утверждении границ и режимов использования территорий
объектов культурного наследия, расположенных
в Котласском муниципальном округе Архангельской области**

В соответствии с подпунктом 10 пункта 2 статьи 33 Федерального закона от 25 июня 2002 года № 73-ФЗ «Об объектах культурного наследия (памятниках истории и культуры) народов Российской Федерации», пунктом 28 статьи 6 областного закона от 15 февраля 2010 года № 132-10-ОЗ «О регулировании отношений в сфере сохранения, использования, популяризации и государственной охраны объектов культурного наследия (памятников истории и культуры) народов Российской Федерации на территории Архангельской области», подпунктом 14 пункта 9 Положения об инспекции по охране объектов культурного наследия Архангельской области, утвержденного постановлением Правительства Архангельской области от 28 июня 2016 года № 234-пп, инспекция по охране объектов культурного наследия Архангельской области **п о с т а н о в л я е т:**

1. Утвердить согласно приложения границы и режимы использования территорий объектов культурного наследия (памятников истории и культуры) народов Российской Федерации регионального значения:

ансамбля «Ансамбль церквей», расположенного по адресу: Архангельская область, Котласский муниципальный округ, дер. Туровец, д. 1а, 1б, принятого на государственную охрану решением Исполнительного комитета Архангельского областного Совета народных депутатов от 22 октября 1990 года № 137 «О мерах по дальнейшему улучшению охраны,

реставрации и использования памятников истории и культуры» (приложения № 1, № 16);

«Богоявленская церковь» в составе ансамбля «Ансамбль церквей», расположенного по адресу: Архангельская область, Котласский муниципальный округ, дер. Туровец, 1а, принятого на государственную охрану решением Исполнительного комитета Архангельского областного Совета народных депутатов от 22 октября 1990 года № 137 «О мерах по дальнейшему улучшению охраны, реставрации и использования памятников истории и культуры» (приложения № 1, № 16);

«Богоявленская церковь» в составе ансамбля «Ансамбль церквей», расположенного по адресу: Архангельская область, Котласский муниципальный округ, дер. Туровец, 1б, принятого на государственную охрану решением Исполнительного комитета Архангельского областного Совета народных депутатов от 22 октября 1990 года № 137 «О мерах по дальнейшему улучшению охраны, реставрации и использования памятников истории и культуры» (приложения № 1, № 16);

«Архиерейский дом», расположенного по адресу: Архангельская область, Котласский муниципальный округ, дер. Степановская Большая, д. 18, принятого на государственную охрану решением Исполнительного комитета Архангельского областного Совета народных депутатов от 22 октября 1990 года № 137 «О мерах по дальнейшему улучшению охраны, реставрации и использования памятников истории и культуры» (приложения № 2, № 16);

«Церковь Богородице-Рождественская», расположенного по адресу: Архангельская область, Котласский муниципальный округ, дер. Малое Михалево, принятого на государственную охрану решением Исполнительного комитета Архангельского областного Совета народных депутатов от 22 октября 1990 года № 137 «О мерах по дальнейшему улучшению охраны, реставрации и использования памятников истории и культуры» (приложения № 3, № 16);

«Церковь Василевская», расположенного по адресу: Архангельская область, Котласский муниципальный округ, дер. Куимиha, приблизительно в 2700 метрах по направлению на северо-запад от ориентира дер. Курцево, ул. Петриловская, д. 1, принятого на государственную охрану решением Исполнительного комитета Архангельского областного Совета народных депутатов от 22 октября 1990 года № 137 «О мерах по дальнейшему улучшению охраны, реставрации и использования памятников истории и культуры» (приложения № 4, № 16);

«Церковь Михаило-Архангельская», расположенного по адресу: Архангельская область, Котласский муниципальный округ, в 210 метрах на север от жилого дома № 44 в дер. Песчаница, принятого на государственную охрану решением Исполнительного комитета Архангельского областного Совета народных депутатов от 22 октября 1990 года № 137 «О мерах по дальнейшему улучшению охраны, реставрации и использования памятников истории и культуры» (приложения № 5, № 17);

«Церковь Михайловская», расположенного по адресу: Архангельская область, Котласский муниципальный округ, дер. Выставка, принятого на государственную охрану постановлением администрации Архангельской области от 13 августа 1998 года № 207 «О принятии на государственную охрану памятников истории и культуры Архангельской области» (приложения № 6, № 16);

«Церковь Николаевская», расположенного по адресу: Архангельская область, Котласский муниципальный округ, дер. Гагарки, принятого на государственную охрану решением Исполнительного комитета Архангельского областного Совета народных депутатов от 22 октября 1990 года № 137 «О мерах по дальнейшему улучшению охраны, реставрации и использования памятников истории и культуры» (приложения № 7, № 16);

«Церковь Николаевская», расположенного по адресу: Архангельская область, Котласский муниципальный округ, дер. Ньюба, принятого на государственную охрану решением Исполнительного комитета Архангельского областного Совета народных депутатов от 22 октября 1990 года № 137 «О мерах по дальнейшему улучшению охраны, реставрации и использования памятников истории и культуры» (приложения № 8, № 17);

«Церковь Никольская», расположенного по адресу: Архангельская область, Котласский муниципальный округ, дер. Емельяниха, 2 км от дер. Новая Гарь в сторону дер. Емельяниха, принятого на государственную охрану постановлением администрации Архангельской области от 13 августа 1998 года № 207 «О принятии на государственную охрану памятников истории и культуры Архангельской области» (приложения № 9, № 16);

«Церковь Преображенская», расположенного по адресу: Архангельская область, Котласский муниципальный округ, дер. Горки, д. 1а, принятого на государственную охрану решением Исполнительного комитета Архангельского областного Совета народных депутатов от 22 октября 1990 года № 137 «О мерах по дальнейшему улучшению охраны, реставрации и использования памятников истории и культуры» (приложения № 10, № 17);

«Церковь Преображенская», расположенного по адресу: Архангельская область, Котласский муниципальный округ, дер. Молодиловская, ул. Центральная, д. 13а, принятого на государственную охрану решением Исполнительного комитета Архангельского областного Совета народных депутатов от 22 октября 1990 года № 137 «О мерах по дальнейшему улучшению охраны, реставрации и использования памятников истории и культуры» (приложения № 11, № 16);

«Церковь Преображенская», расположенного по адресу: Архангельская область, Котласский муниципальный округ, дер. Алексино, принятого на государственную охрану решением Исполнительного комитета Архангельского областного Совета народных депутатов от 22 октября 1990 года № 137 «О мерах по дальнейшему улучшению охраны, реставрации и использования памятников истории и культуры» (приложения № 12, № 17);

«Церковь Троицкая», расположенного по адресу: Архангельская область, Котласский муниципальный округ, дер. Вондокурье, д. 37а, принятого на государственную охрану решением Исполнительного комитета Архангельского областного Совета народных депутатов от 22 октября 1990 года № 137 «О мерах по дальнейшему улучшению охраны, реставрации и использования памятников истории и культуры» (приложения № 13, № 16);

«Церковь Троицкая», расположенного по адресу: Архангельская область, Котласский муниципальный округ, дер. Григорово, принятого на государственную охрану решением Исполнительного комитета Архангельского областного Совета народных депутатов от 22 октября 1990 года № 137 «О мерах по дальнейшему улучшению охраны, реставрации и использования памятников истории и культуры» (приложения № 14, № 16);

«Церковь Христорождественская», расположенного по адресу: Архангельская область, Котласский муниципальный округ, дер. Степановская Большая, принятого на государственную охрану решением Исполнительного комитета Архангельского областного Совета народных депутатов от 22 октября 1990 года № 137 «О мерах по дальнейшему улучшению охраны, реставрации и использования памятников истории и культуры» (приложения № 15, № 16).

2. Организовать работу по направлению в установленном порядке копии настоящего постановления в филиал федерального государственного бюджетного учреждения «Федеральная кадастровая палата Федеральной службы государственной регистрации, кадастра и картографии» по Архангельской области и Ненецкому автономному округу.

3. Разместить сведения о границах территорий объектов культурного наследия в федеральной государственной информационной системе территориального планирования, едином государственном реестре объектов культурного наследия (памятников истории и культуры) народов Российской Федерации и государственной информационной системе Архангельской области «Геоинформационная система Правительства Архангельской области «Земля».

4. Признать утратившим силу постановление министерства культуры Архангельской области от 26 декабря 2013 года № 8-п «Об установлении границ территорий памятников как объектов градостроительной деятельности особого регулирования» в части касающейся объектов культурного наследия, расположенных на территории Котласского муниципального округа.

5. Настоящее постановление вступает в силу через десять дней со дня его официального опубликования.

**Исполняющий
обязанности руководителя**



Некрасова

Н.Г. Некрасова

Принятые сокращения:

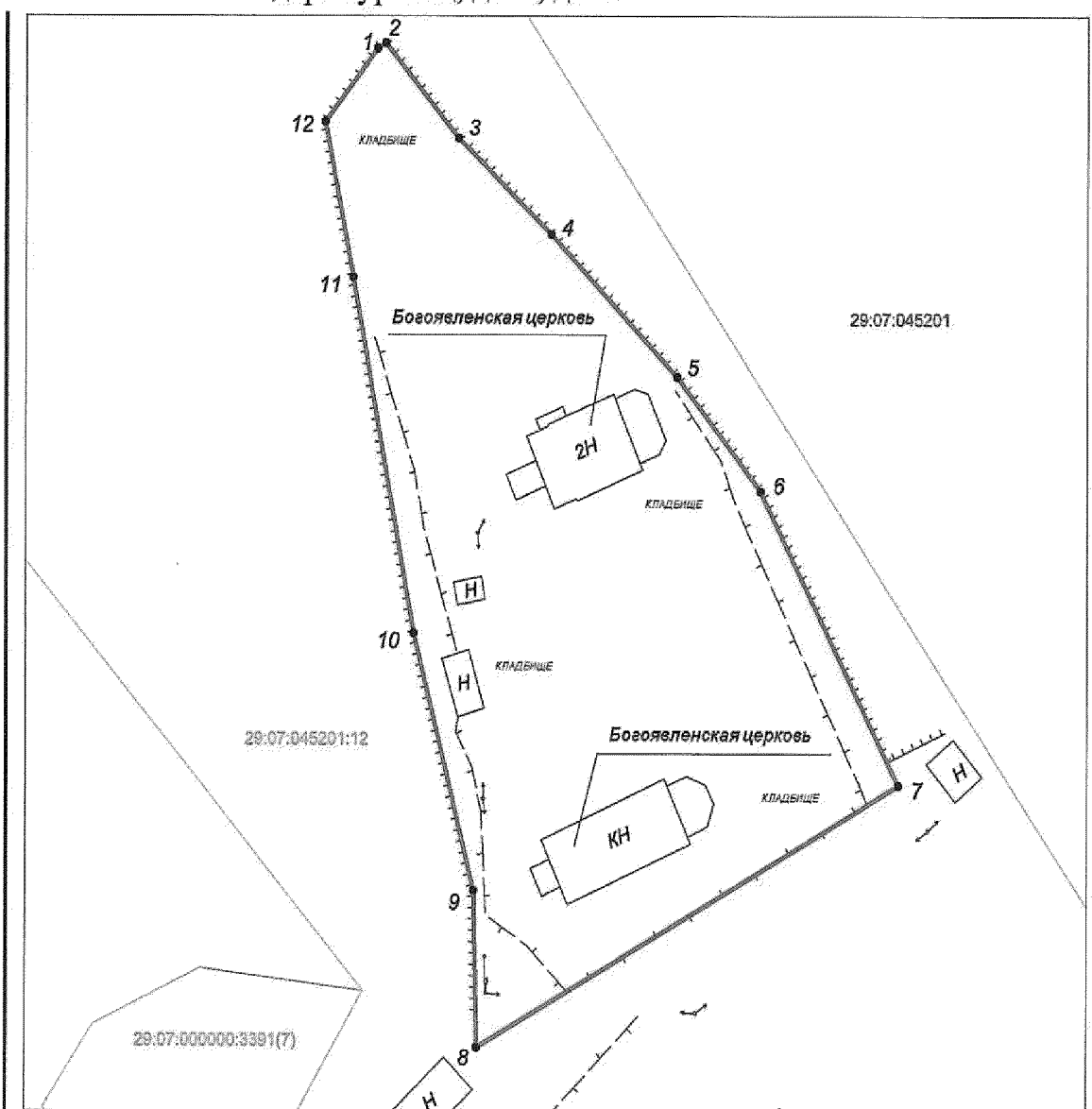
- Н – нежилое деревянное здание;
- 2Н – двухэтажное нежилое деревянное здание;
- Ж – жилое деревянное здание;
- 2Ж – двухэтажное жилое деревянное здание;
- КН – нежилое каменное здание;
- 3КН – трехэтажное нежилое каменное здание;
- 5 КЖ – пятиэтажное жилое каменное здание;
- Гр – грунтовая дорога;
- ТП – трансформаторная подстанция.

ПРИЛОЖЕНИЕ № 1
к постановлению инспекции
по охране объектов культурного
наследия Архангельской области
от «24» октября 2022 года № 64 -п

**План территории объекта культурного наследия
(памятника истории и культуры) народов Российской Федерации**

Наименование: «Ансамбль церквей»

Адрес объекта: Архангельская область, Котласский муниципальный округ,
дер. Туровец, д. 1а, д. 1б



Площадь территории объекта культурного наследия 6 354 кв.м.

Условные обозначения:

- граница территории объекта культурного наследия
- 1 — обозначение характерных точек границ объекта культурного наследия
- граница участков сведения о которых содержатся в ЕГРН
- 29:19:090120 — номер кадастрового квартала
- 29:19:090120:916 — кадастровый номер земельного участка

М 1:900	лист	листов
	1	1

**Каталог координат поворотных точек границ территории
объекта культурного наследия (памятника истории и культуры)
народов Российской Федерации «Ансамбль церквей»
в составе: «Богоявленская церковь», «Богоявленская церковь»**

Система координат МСК-29, зона – 3

Номер поворотной точки	X	Y
1	295227.04	3528181.11
2	295227.78	3528182.43
3	295213.97	3528193.97
4	295199.92	3528208.66
5	295179.27	3528228.59
6	295162.75	3528241.88
7	295120.10	3528263.73
8	295082.14	3528197.03
9	295104.92	3528196.50
10	295142.14	3528186.96
11	295193.70	3528177.30
12	295216.27	3528172.85
1	295227.04	3528181.11

Площадь территории объекта культурного наследия (памятника истории и культуры) народов Российской Федерации – 6 354 кв. м.

Координаты поворотных точек границ территории объекта культурного наследия (памятника истории и культуры) народов Российской Федерации определены методом спутниковых геодезических измерений, среднеквадратическая погрешность измерений M_t составляет 0,1 м.

**Описание границы территории объекта культурного наследия
(памятника истории и культуры) народов Российской Федерации
«Ансамбль церквей» в составе:
«Богоявленская церковь», «Богоявленская церковь»**

Граница территории объекта культурного наследия (памятника истории и культуры) народов Российской Федерации проходит:

- от точки 1 – до точки 2 (длина 1 м) на северо-восток по обрыву,
- от точки 2 – до точки 3 (длина 18 м) на юго-восток по обрыву,
- от точки 3 – до точки 4 (длина 20 м) на юго-восток по обрыву,
- от точки 4 – до точки 5 (длина 29 м) на юго-восток по обрыву,
- от точки 5 – до точки 6 (длина 21 м) на юго-восток по обрыву,

от точки 6 – до точки 7 (длина 48 м) на юго-восток по обрыву,
от точки 7 – до точки 8 (длина 77 м) на юго-запад вдоль «Богоявленской церкви»,

от точки 8 – до точки 9 (длина 23 м) на север по обрыву,
от точки 9 – до точки 10 (длина 38 м) на северо-запад по обрыву,
от точки 10 – до точки 11 (длина 52 м) на северо-запад по обрыву,
от точки 11 – до точки 12 (длина 23 м) на северо-запад по обрыву,
от точки 12 – до точки 1 (длина 14 м) на северо-восток по обрыву.

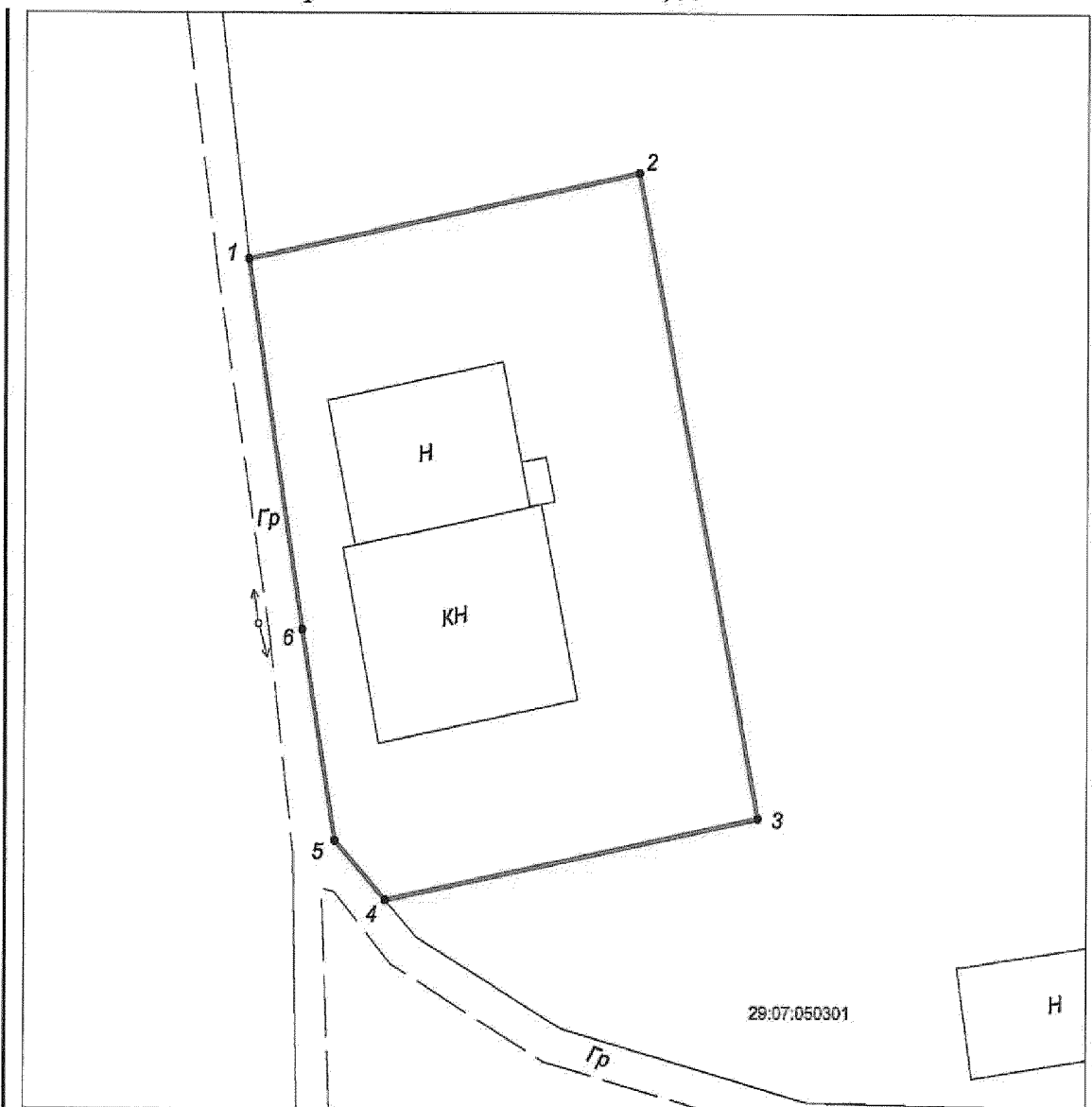
Точка 1 находится в 61 метре к северо-западу от северо-западного угла «Богоявленской церкви».

ПРИЛОЖЕНИЕ № 2
к постановлению инспекции
по охране объектов культурного
наследия Архангельской области
от «24» октября 2022 года № 04 -П

**План территории объекта культурного наследия
(памятника истории и культуры) народов Российской Федерации**

Наименование: «Архиерейский дом»

Адрес объекта: Архангельская область, Котласский муниципальный округ,
дер. Степановская Большая, д. 18



Площадь территории объекта культурного наследия 1 216 кв.м.

Условные обозначения:

- граница территории объекта культурного наследия
- 1 — обозначение характерных точек границ объекта культурного наследия
- граница участков сведения о которых содержатся в ЕГРН
- 29:19:090120 — номер кадастрового квартала
- 29:19:090120:016 — кадастровый номер земельного участка

М 1:400	лист	листов
	1	1

**Каталог координат поворотных точек границ территории
объекта культурного наследия (памятника истории и культуры)
народов Российской Федерации «Архиерейский дом»**

Система координат МСК-29, зона – 3

Номер поворотной точки	X	Y
1	304505.94	3526421.37
2	304511.54	3526448.80
3	304470.05	3526457.27
4	304464.71	3526431.10
5	304468.54	3526427.51
6	304482.06	3526425.18
1	304505.94	3526421.37

Площадь территории объекта культурного наследия (памятника истории и культуры) народов Российской Федерации – 1 216 кв. м.

Координаты поворотных точек границ территории объекта культурного наследия (памятника истории и культуры) народов Российской Федерации определены методом спутниковых геодезических измерений, среднеквадратическая погрешность измерений M_t составляет 0,1 м.

**Описание границы территории объекта культурного наследия
(памятника истории и культуры) народов Российской Федерации
«Архиерейский дом»**

Граница территории объекта культурного наследия (памятника истории и культуры) народов Российской Федерации проходит:

от точки 1 – до точки 2 (длина 28 м) на северо-восток от грунтовой дороги,

от точки 2 – до точки 3 (длина 42 м) на юго-восток вдоль «Архиерейского дома»,

от точки 3 – до точки 4 (длина 27 м) на юго-запад к грунтовой дороге,

от точки 4 – до точки 5 (длина 5 м) на северо-запад по грунтовой дороге,

от точки 5 – до точки 6 (длина 14 м) на северо-запад по грунтовой дороге,

от точки 6 – до точки 1 (длина 24 м) на северо-запад по грунтовой дороге.

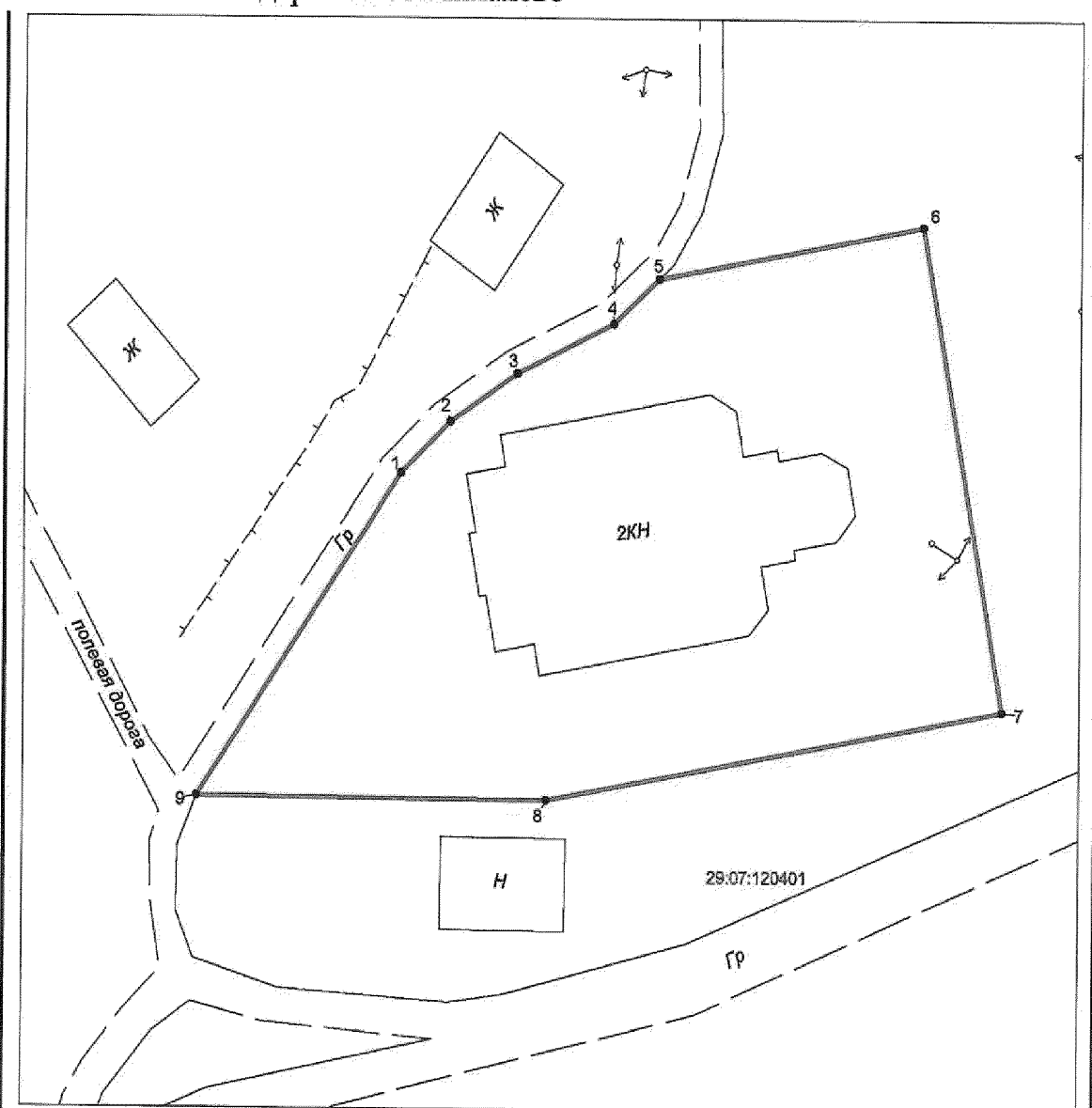
Точка 1 находится в 11 метрах к северо-западу от северо-западного угла «Архиерейского дома».

ПРИЛОЖЕНИЕ № 3
к постановлению инспекции
по охране объектов культурного
наследия Архангельской области
от «²⁴» октября 2022 года № 64-П

План территории объекта культурного наследия
(памятника истории и культуры) народов Российской Федерации

Наименование: «Церковь Богородице-Рождественская»

Адрес объекта: Архангельская область, Котласский муниципальный округ,
дер. Малое Михалево



Площадь территории объекта культурного наследия 2 103 кв.м.

Условные обозначения:

- граница территории объекта культурного наследия
- 1 - обозначение характерных точек границ объекта культурного наследия
- - граница участков сведения о которых содержатся в ЕГРН
- 29:19:090120 - номер кадастрового квартала
- 29:19:090120:916 - кадастровый номер земельного участка

М 1:500

Лист	Листов
1	1

**Каталог координат поворотных точек границ территории
объекта культурного наследия (памятника истории и культуры)
народов Российской Федерации «Церковь Богородице-Рождественская»**

Система координат МСК-29, зона – 3

Номер поворотной точки	X	Y
1	267272.05	3519603.95
2	267276.19	3519608.31
3	267280.14	3519614.18
4	267284.17	3519622.67
5	267287.86	3519626.68
6	267292.14	3519649.99
7	267253.00	3519657.18
8	267245.60	3519616.92
9	267245.85	3519586.02
1	267272.05	3519603.95

Площадь территории объекта культурного наследия (памятника истории и культуры) народов Российской Федерации – 2 103 кв. м.

Координаты поворотных точек границ территории объекта культурного наследия (памятника истории и культуры) народов Российской Федерации определены методом спутниковых геодезических измерений, среднеквадратическая погрешность измерений M_t составляет 0,1 м.

**Описание границы территории объекта культурного наследия
(памятника истории и культуры) народов Российской Федерации
«Церковь Богородице-Рождественская»**

Граница территории объекта культурного наследия (памятника истории и культуры) народов Российской Федерации проходит:

от точки 1 – до точки 2 (длина 6 м) на северо-восток по грунтовой дороге,
от точки 2 – до точки 3 (длина 7 м) на северо-восток по грунтовой дороге,
от точки 3 – до точки 4 (длина 9 м) на северо-восток по грунтовой дороге,
от точки 4 – до точки 5 (длина 5 м) на северо-восток по грунтовой дороге,
от точки 5 – до точки 6 (длина 24 м) на северо-восток от грунтовой дороги,

от точки 6 – до точки 7 (длина 40 м) на юго-восток к грунтовой дороге,
от точки 7 – до точки 8 (длина 41 м) на юго-запад вдоль грунтовой дороги,

от точки 8 – до точки 9 (длина 31 м) на запад к грунтовой дороге,

от точки 9 – до точки 1 (длина 32 м) на северо-восток по грунтовой дороге.

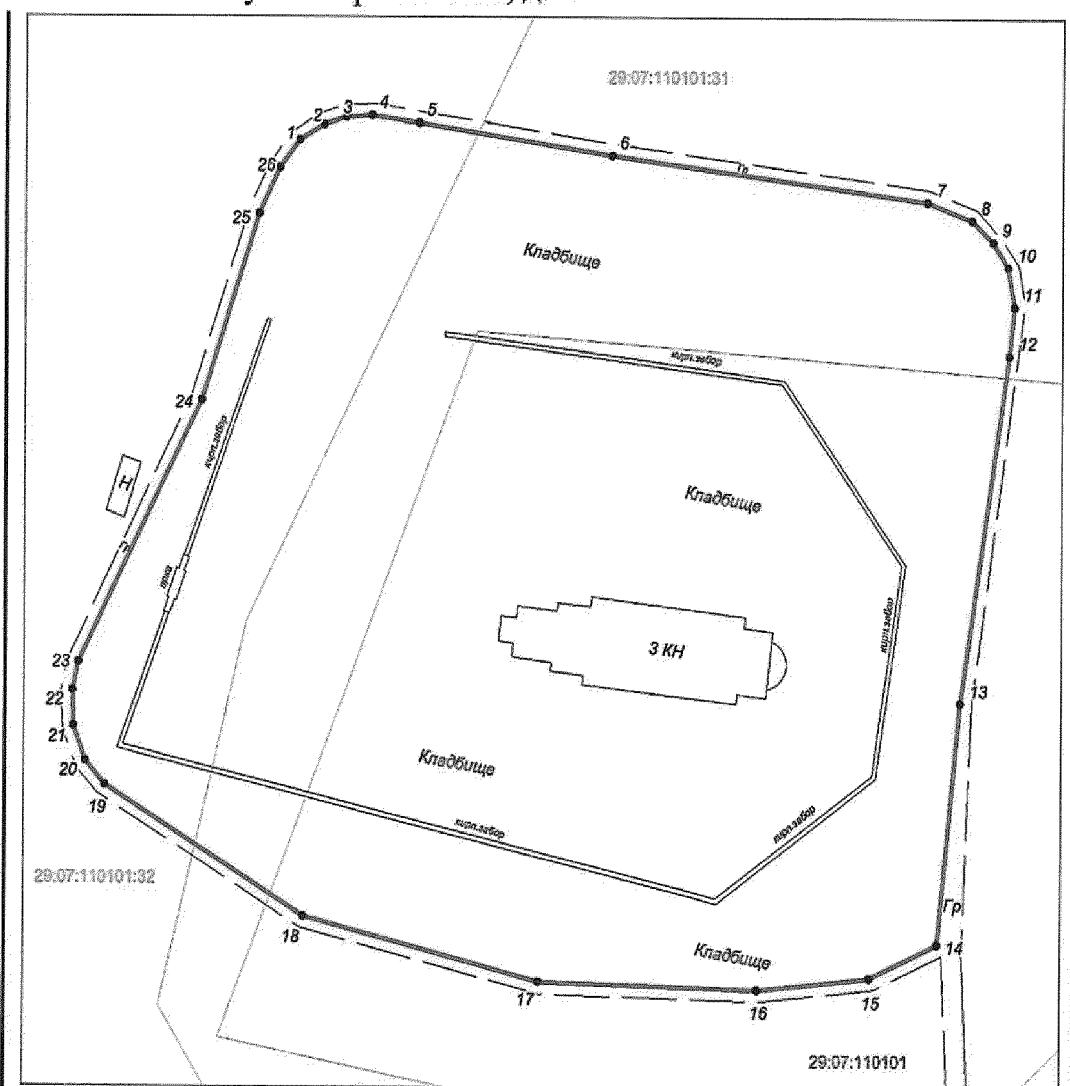
Точка 1 находится в 6 метрах к северо-западу от северо-западного угла «Церкви Богородице-Рождественской».

ПРИЛОЖЕНИЕ № 4
к постановлению инспекции
по охране объектов культурного
наследия Архангельской области
от «24» октября 2022 года № 611-П

**План территории объекта культурного наследия
(памятника истории и культуры) народов Российской Федерации**

Наименование: «Церковь Василевская»

Адрес объекта: Архангельская область, Котласский муниципальный округ,
дер. Куимиха, приблизительно в 2700 метрах по
направлению на северо-запад от ориентира дер. Курцево,
ул. Петриловская, д. 1



Площадь территории объекта культурного наследия 19 040 кв.м.

Условные обозначения:

- граница территории объекта культурного наследия
- 1 — обозначение характерных точек границ объекта культурного наследия
- - граница участков сведения о которых содержатся в ЕГРН
- 29:19:090120 — номер кадастрового квартала
- 29:19:090120:016 — кадастровый номер земельного участка

М 1:1 000

ЛИСТ	ЛИСТОВ
1	1

**Каталог координат поворотных точек границ территории
объекта культурного наследия (памятника истории и культуры)
народов Российской Федерации «Церковь Василевская»**

Система координат МСК-29, зона – 3

Номер поворотной точки	X	Y
1	275604.34	3531884.76
2	275606.87	3531889.05
3	275608.02	3531893.01
4	275608.32	3531897.75
5	275607.14	3531906.17
6	275601.82	3531940.90
7	275594.34	3531997.72
8	275591.39	3532005.71
9	275587.91	3532009.47
10	275583.77	3532012.25
11	275577.19	3532013.50
12	275569.04	3532012.55
13	275511.77	3532003.94
14	275472.15	3531999.92
15	275466.58	3531987.81
16	275464.58	3531967.68
17	275465.78	3531928.23
18	275476.43	3531885.80
19	275497.89	3531850.10
20	275501.87	3531846.45
21	275507.54	3531844.36
22	275513.40	3531844.14
23	275518.06	3531845.22
24	275561.35	3531867.24
25	275592.08	3531877.47
26	275599.71	3531881.18
1	275604.34	3531884.76

Площадь территории объекта культурного наследия (памятника истории и культуры) народов Российской Федерации – 19 040 кв. м.

Координаты поворотных точек границ территории объекта культурного наследия (памятника истории и культуры) народов Российской Федерации определены методом спутниковых геодезических измерений, среднеквадратическая погрешность измерений M_t составляет 0,1 м.

**Описание границы территории объекта культурного наследия
(памятника истории и культуры) народов Российской Федерации
«Церковь Василевская»**

Граница территории объекта культурного наследия (памятника истории и культуры) народов Российской Федерации проходит:

- от точки 1 – до точки 2 (длина 5 м) на северо-восток по грунтовой дороге,
- от точки 2 – до точки 3 (длина 4 м) на северо-восток по грунтовой дороге,
- от точки 3 – до точки 4 (длина 5 м) на северо-восток по грунтовой дороге,
- от точки 4 – до точки 5 (длина 9 м) на юго-восток по грунтовой дороге,
- от точки 5 – до точки 6 (длина 35 м) на юго-восток по грунтовой дороге,
- от точки 6 – до точки 7 (длина 57 м) на юго-восток по грунтовой дороге,
- от точки 7 – до точки 8 (длина 9 м) на юго-восток по грунтовой дороге,
- от точки 8 – до точки 9 (длина 5 м) на юго-восток по грунтовой дороге,
- от точки 9 – до точки 10 (длина 5 м) на юго-восток по грунтовой дороге,
- от точки 10 – до точки 11 (длина 7 м) на юго-восток по грунтовой дороге,
- от точки 11 – до точки 12 (длина 8 м) на юго-запад по грунтовой дороге,
- от точки 12 – до точки 13 (длина 58 м) на юго-запад по грунтовой дороге,
- от точки 13 – до точки 14 (длина 40 м) на юго-запад по грунтовой дороге,
- от точки 14 – до точки 15 (длина 13 м) на юго-запад по грунтовой дороге,
- от точки 15 – до точки 16 (длина 20 м) на юго-запад по грунтовой дороге,
- от точки 16 – до точки 17 (длина 40 м) на северо-запад по грунтовой дороге,
- от точки 17 – до точки 18 (длина 44 м) на северо-запад по грунтовой дороге,
- от точки 18 – до точки 19 (длина 42 м) на северо-запад по грунтовой дороге,
- от точки 19 – до точки 20 (длина 5 м) на северо-запад по грунтовой дороге,
- от точки 20 – до точки 21 (длина 6 м) на северо-запад по грунтовой дороге,
- от точки 21 – до точки 22 (длина 6 м) на северо-запад по грунтовой дороге,
- от точки 22 – до точки 23 (длина 5 м) на северо-восток по грунтовой дороге,
- от точки 23 – до точки 24 (длина 49 м) на северо-восток по грунтовой дороге,
- от точки 24 – до точки 25 (длина 32 м) на северо-восток по грунтовой дороге,

от точки 25 – до точки 26 (длина 9 м) на северо-восток по грунтовой дороге,

от точки 26 – до точки 1 (длина 6 м) на северо-восток по грунтовой дороге.

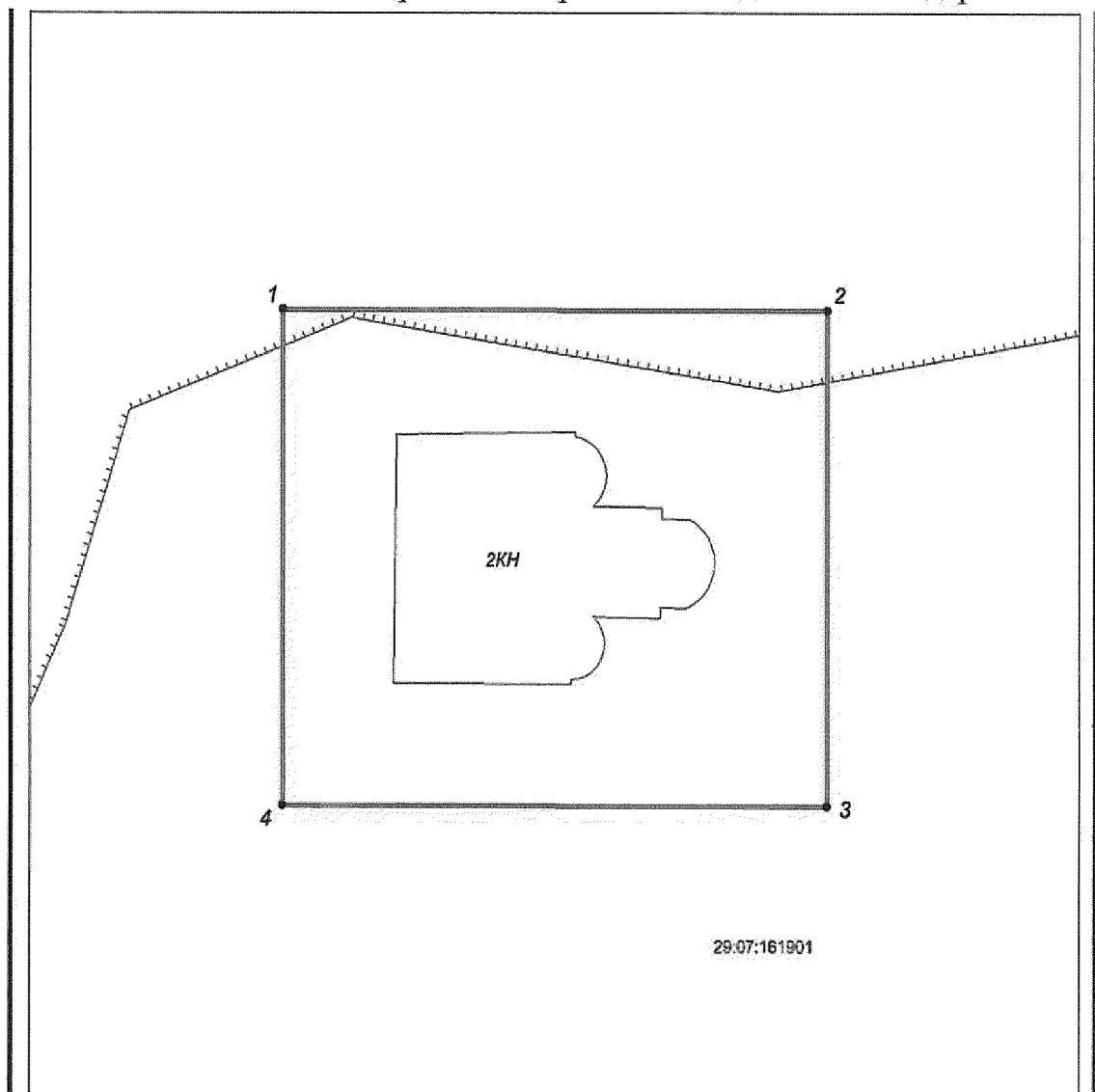
Точка 1 находится в 86 метрах к северо-западу от северо-западного угла «Церкви Василевской».

ПРИЛОЖЕНИЕ № 5
к постановлению инспекции
по охране объектов культурного
наследия Архангельской области
от «14» октября 2022 года № 64-п

**План территории объекта культурного наследия
(памятника истории и культуры) народов Российской Федерации**

Наименование: «Церковь Михаило-Архангельская»

Адрес объекта: Архангельская область, Котласский муниципальный округ,
в 210 метрах на север от жилого дома № 44 в дер. Песчаница



Площадь территории объекта культурного наследия 1 954 кв.м.

Условные обозначения:

- граница территории объекта культурного наследия
- 1 — обозначение характерных точек границ объекта культурного наследия
- граница участков сведения о которых содержатся в ЕИРН
- 29:19:090120 — номер кадастрового квартала
- 29:19:090120:916 — кадастровый номер земельного участка

М 1:500	лист	листов
	1	1

**Каталог координат поворотных точек границ территории
объекта культурного наследия (памятника истории и культуры)
народов Российской Федерации «Церковь Михаило-Архангельская»**

Система координат МСК-29, зона – 3

Номер поворотной точки	X	Y
1	271282.94	3540480.84
2	271282.85	3540529.27
3	271242.50	3540529.19
4	271242.59	3540480.76
1	271282.94	3540480.84

Площадь территории объекта культурного наследия (памятника истории и культуры) народов Российской Федерации – 1 954 кв. м.

Координаты поворотных точек границ территории объекта культурного наследия (памятника истории и культуры) народов Российской Федерации определены методом спутниковых геодезических измерений, среднеквадратическая погрешность измерений M_t составляет 0,1 м.

**Описание границы территории объекта культурного наследия
(памятника истории и культуры) народов Российской Федерации
«Церковь Михаило-Архангельская»**

Граница территории объекта культурного наследия (памятника истории и культуры) народов Российской Федерации проходит:

- от точки 1 – до точки 2 (длина 48 м) на восток вдоль обрыва,
- от точки 2 – до точки 3 (длина 40 м) на юг через обрыв,
- от точки 3 – до точки 4 (длина 48 м) на запад вдоль обрыва,
- от точки 4 – до точки 1 (длина 40 м) на север в сторону обрыва.

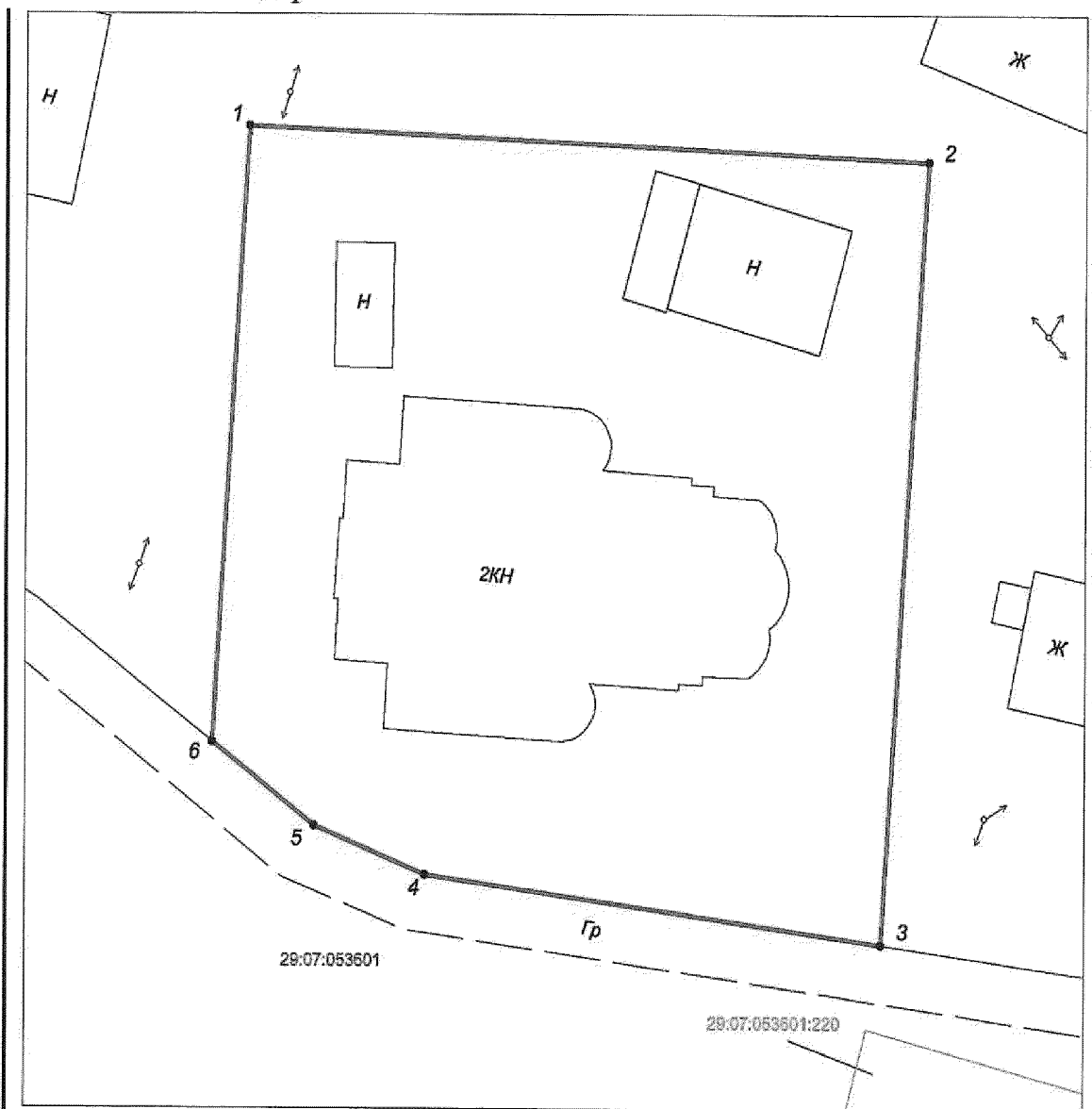
Точка 1 находится в 14 метрах к северо-западу от северо-западного угла «Церкви Михаило-Архангельской».

ПРИЛОЖЕНИЕ № 6
к постановлению инспекции
по охране объектов культурного
наследия Архангельской области
от «24» октября 2022 года № 64-П

**План территории объекта культурного наследия
(памятника истории и культуры) народов Российской Федерации**

Наименование: «Церковь Михайловская»

Адрес объекта: Архангельская область, Котласский муниципальный округ,
дер. Выставка



Площадь территории объекта культурного наследия 3 563 кв.м.

Условные обозначения:

- граница территории объекта культурного наследия
- 1. — обозначение характерных точек границ объекта культурного наследия
- граница участков сведения о которых содержатся в ЕГРН
- 29:19:090120 — номер кадастрового квартала
- 29:19:090120:916 — кадастровый номер земельного участка

М 1:500	Лист	Листов
	1	1

**Каталог координат поворотных точек границ территории
объекта культурного наследия (памятника истории и культуры)
народов Российской Федерации «Церковь Михайловская»**

Система координат МСК-29, зона – 3

Номер поворотной точки	X	Y
1	292686.33	3541356.12
2	292683.55	3541415.97
3	292620.44	3541411.96
4	292625.98	3541371.76
5	292629.91	3541361.95
6	292636.65	3541352.96
1	292686.33	3541356.12

Площадь территории объекта культурного наследия (памятника истории и культуры) народов Российской Федерации – 3 563 кв. м.

Координаты поворотных точек границ территории объекта культурного наследия (памятника истории и культуры) народов Российской Федерации определены методом спутниковых геодезических измерений, среднеквадратическая погрешность измерений M_d составляет 0,1 м.

**Описание границы территории объекта культурного наследия
(памятника истории и культуры) народов Российской Федерации
«Церковь Михайловская»**

Граница территории объекта культурного наследия (памятника истории и культуры) народов Российской Федерации проходит:

от точки 1 – до точки 2 (длина 60 м) на юго-восток вдоль церкви,
от точки 2 – до точки 3 (длина 63 м) на юго-запад к грунтовой дороге,
от точки 3 – до точки 4 (длина 41 м) на северо-запад по грунтовой дороге,
от точки 4 – до точки 5 (длина 11 м) на северо-запад по грунтовой дороге,
от точки 5 – до точки 6 (длина 11 м) на северо-запад по грунтовой дороге,
от точки 6 – до точки 1 (длина 50 м) на северо-восток от грунтовой дороги.

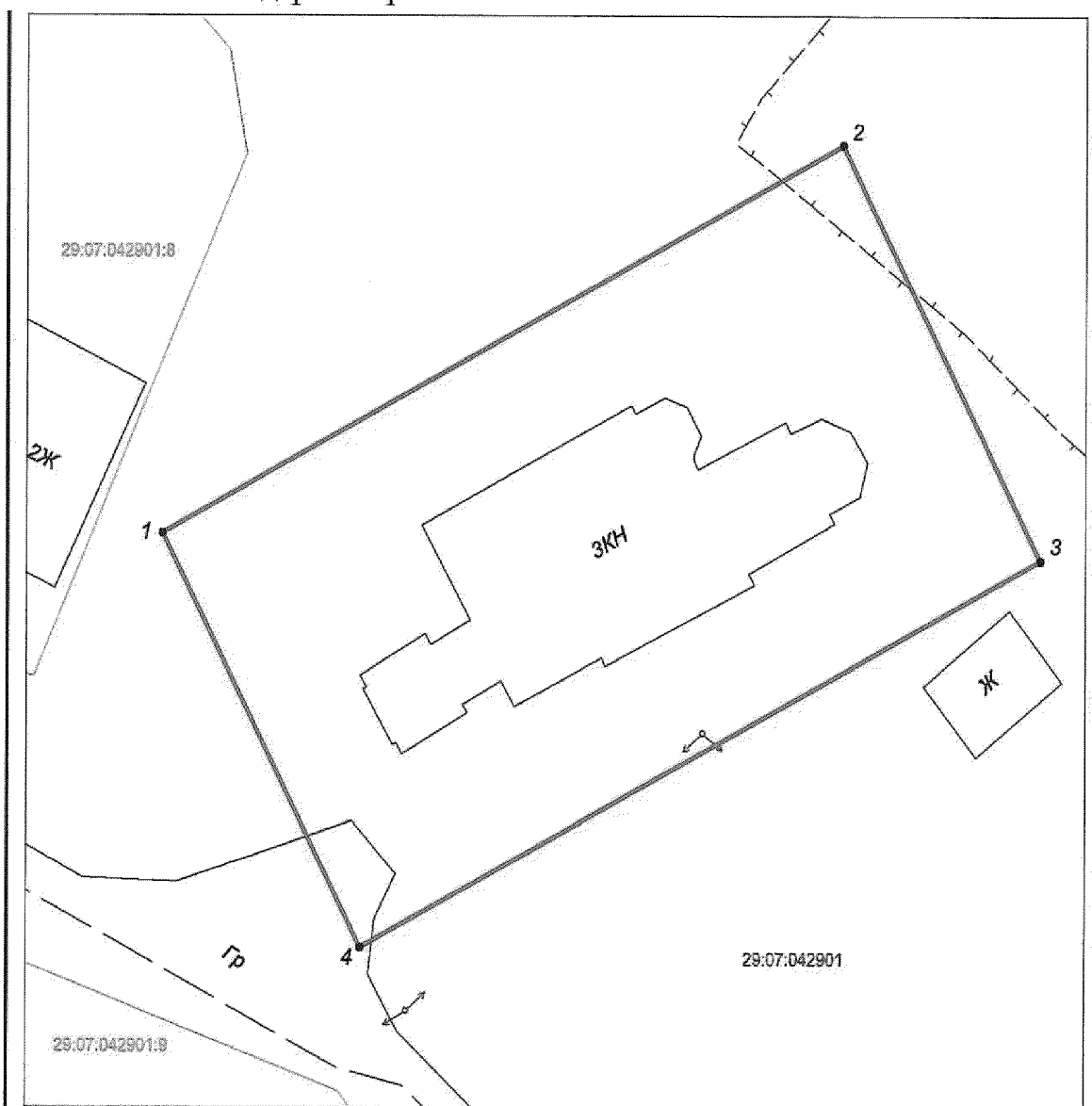
Точка 1 находится в 28 метрах к северо-западу от северо-западного угла «Церкви Михайловской».

ПРИЛОЖЕНИЕ № 7
к постановлению инспекции
по охране объектов культурного
наследия Архангельской области
от «24» октября 2022 года № 64-П

**План территории объекта культурного наследия
(памятника истории и культуры) народов Российской Федерации**

Наименование: «Церковь Николаевская»

Адрес объекта: Архангельская область, Котласский муниципальный округ,
дер. Гагарки



Площадь территории объекта культурного наследия 2 551 кв.м.

Условные обозначения:

- граница территории объекта культурного наследия
- 1 — обозначение характерных точек границ объекта культурного наследия
- граница участков сведения о которых содержатся в ЕГРН
- 29:19:090120 — номер кадастрового квартала
- 29:19:090120:916 — кадастровый номер земельного участка

М 1:500	ЛИСТ	ЛИСТОВ
	1	1

**Каталог координат поворотных точек границ территории
объекта культурного наследия (памятника истории и культуры)
народов Российской Федерации «Церковь Николаевская»**

Система координат МСК-29, зона – 3

Номер поворотной точки	X	Y
1	301723.81	3522286.26
2	301755.16	3522346.20
3	301721.74	3522363.68
4	301690.39	3522303.74
1	301723.81	3522286.26

Площадь территории объекта культурного наследия (памятника истории и культуры) народов Российской Федерации – 2 551 кв. м.

Координаты поворотных точек границ территории объекта культурного наследия (памятника истории и культуры) народов Российской Федерации определены методом спутниковых геодезических измерений, среднеквадратическая погрешность измерений M_d составляет 0,1 м.

**Описание границы территории объекта культурного наследия
(памятника истории и культуры) народов Российской Федерации
«Церковь Николаевская»**

Граница территории объекта культурного наследия (памятника истории и культуры) народов Российской Федерации проходит:

от точки 1 – до точки 2 (длина 68 м) на северо-восток вдоль «Церкви Николаевской»,

от точки 2 – до точки 3 (длина 38 м) на юго-восток к жилому дому,

от точки 3 – до точки 4 (длина 68 м) на юго-запад вдоль «Церкви Николаевской»,

от точки 4 – до точки 1 (длина 38 м) на северо-запад к жилому дому.

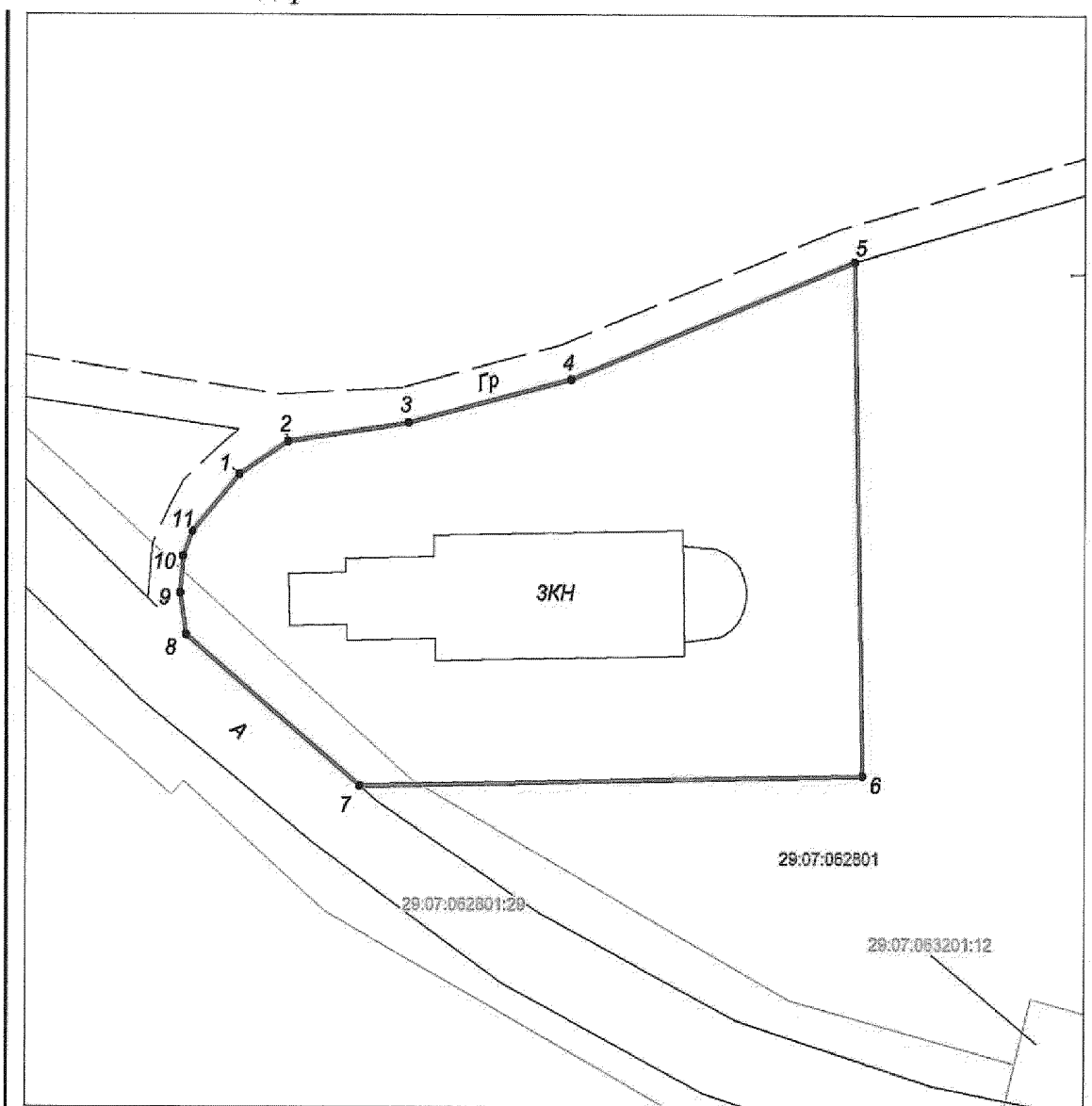
Точка 1 находится в 21 метре к северо-западу от юго-западного угла «Церкви Николаевской».

ПРИЛОЖЕНИЕ № 8
к постановлению инспекции
по охране объектов культурного
наследия Архангельской области
от « 24 » октября 2022 года № 04-П

**План территории объекта культурного наследия
(памятника истории и культуры) народов Российской Федерации**

Наименование: «Церковь Николаевская»

Адрес объекта: Архангельская область, Котласский муниципальный округ,
дер. Ньюба



Площадь территории объекта культурного наследия 1 814 кв.м.

Условные обозначения:

- граница территории объекта культурного наследия
- 1 — обозначение характерных точек границ объекта культурного наследия
- граница участков сведения о которых содержатся в ЕГРН
- 29:19:090120 — номер кадастрового квартала
- 29:19:090120:916 — кадастровый номер земельного участка

М 1:500	лист	листов
	1	1

**Каталог координат поворотных точек границ территории
объекта культурного наследия (памятника истории и культуры)
народов Российской Федерации «Церковь Николаевская»**

Система координат МСК-29, зона – 3

Номер поворотной точки	X	Y
1	295950.23	3564297.08
2	295952.97	3564301.42
3	295954.49	3564312.02
4	295957.98	3564326.37
5	295967.47	3564351.33
6	295925.94	3564352.09
7	295925.14	3564307.73
8	295937.35	3564292.42
9	295940.71	3564291.93
10	295943.63	3564292.17
11	295945.70	3564293.01
1	295950.23	3564297.08

Площадь территории объекта культурного наследия (памятника истории и культуры) народов Российской Федерации – 1 814 кв. м.

Координаты поворотных точек границ территории объекта культурного наследия (памятника истории и культуры) народов Российской Федерации определены методом спутниковых геодезических измерений, среднеквадратическая погрешность измерений M_t составляет 0,1 м.

**Описание границы территории объекта культурного наследия
(памятника истории и культуры) народов Российской Федерации
«Церковь Николаевская»**

Граница территории объекта культурного наследия (памятника истории и культуры) народов Российской Федерации проходит:

от точки 1 – до точки 2 (длина 5 м) на северо-восток по грунтовой дороге,
от точки 2 – до точки 3 (длина 11 м) на северо-восток по грунтовой дороге,

от точки 3 – до точки 4 (длина 15 м) на северо-восток по грунтовой дороге,

от точки 4 – до точки 5 (длина 27 м) на северо-восток по грунтовой дороге,

от точки 5 – до точки 6 (длина 42 м) на юг от грунтовой дороги,
от точки 6 – до точки 7 (длина 44 м) на запад к асфальтовой дороге,
от точки 7 – до точки 8 (длина 20 м) на северо-запад по асфальтовой
дороге,

от точки 8 – до точки 9 (длина 3 м) на северо-запад по грунтовой дороге,
от точки 9 – до точки 10 (длина 3 м) на северо-восток по грунтовой
дороге,

от точки 10 – до точки 11 (длина 2 м) на северо-восток по грунтовой
дороге,

от точки 11 – до точки 1 (длина 6 м) на северо-восток по грунтовой
дороге.

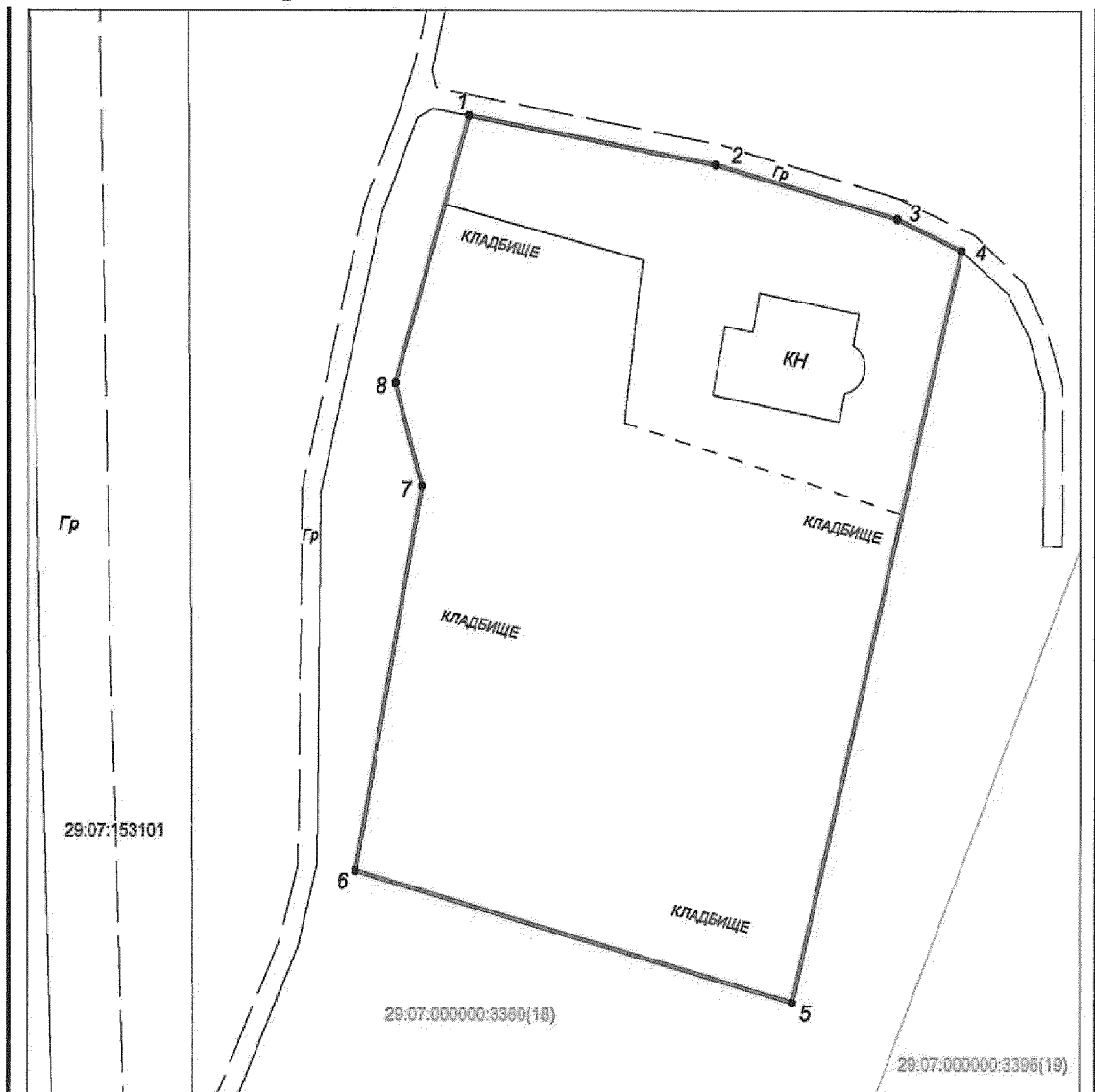
Точка 1 находится в 9 метрах к северо-западу от северо-западного угла
«Церкви Никольской».

ПРИЛОЖЕНИЕ № 9
к постановлению инспекции
по охране объектов культурного
наследия Архангельской области
от «24» октября 2022 года № 64-П

**План территории объекта культурного наследия
(памятника истории и культуры) народов Российской Федерации**

Наименование: **«Церковь Никольская»**

Адрес объекта: Архангельская область, Котласский муниципальный округ,
дер. Емельяниха, 2 км от дер. Новая Гарь в сторону
дер. Емельяниха



Площадь территории объекта культурного наследия 6 989 кв.м.

Условные обозначения:

- - граница территории объекта культурного наследия
- .1 - обозначение характерных точек границ объекта культурного наследия
- - граница участков сведения о которых содержатся в ЕГРН
- 29:19:090120 - номер кадастрового квартала
- 29:19:090120:016 - кадастровый номер земельного участка

М 1:800	Лист	Листов
	1	1

**Каталог координат поворотных точек границ территории
объекта культурного наследия (памятника истории и культуры)
народов Российской Федерации «Церковь Никольская»**

Система координат МСК-29, зона – 3

Номер поворотной точки	X	Y
1	267091.49	3548309.29
2	267085.14	3548344.4
3	267078.11	3548370.15
4	267073.99	3548379.28
5	266976.29	3548355.23
6	266993.42	3548293.21
7	267043.31	3548302.62
8	267056.74	3548298.88
1	267091.49	3548309.29

Площадь территории объекта культурного наследия (памятника истории и культуры) народов Российской Федерации – 6 989 кв. м.

Координаты поворотных точек границ территории объекта культурного наследия (памятника истории и культуры) народов Российской Федерации определены методом спутниковых геодезических измерений, среднеквадратическая погрешность измерений M_1 составляет 0,1 м.

**Описание границы территории объекта культурного наследия
(памятника истории и культуры) народов Российской Федерации
«Церковь Никольская»**

Граница территории объекта культурного наследия (памятника истории и культуры) народов Российской Федерации проходит:

от точки 1 – до точки 2 (длина 36 м) на юго-восток по грунтовой дороге,
от точки 2 – до точки 3 (длина 27 м) на юго-восток по грунтовой дороге,
от точки 3 – до точки 4 (длина 10 м) на юго-восток по грунтовой дороге,
от точки 4 – до точки 5 (длина 101 м) на юго-запад от грунтовой дороги,
от точки 5 – до точки 6 (длина 64 м) на северо-запад по границе кладбища к грунтовой дороге,

от точки 6 – до точки 7 (длина 51 м) на северо-восток по границе кладбища вдоль грунтовой дороги,

от точки 7 – до точки 8 (длина 14 м) на северо-запад по границе кладбища к грунтовой дороге,

от точки 8 – до точки 1 (длина 36 м) на северо-восток к грунтовой дороге.

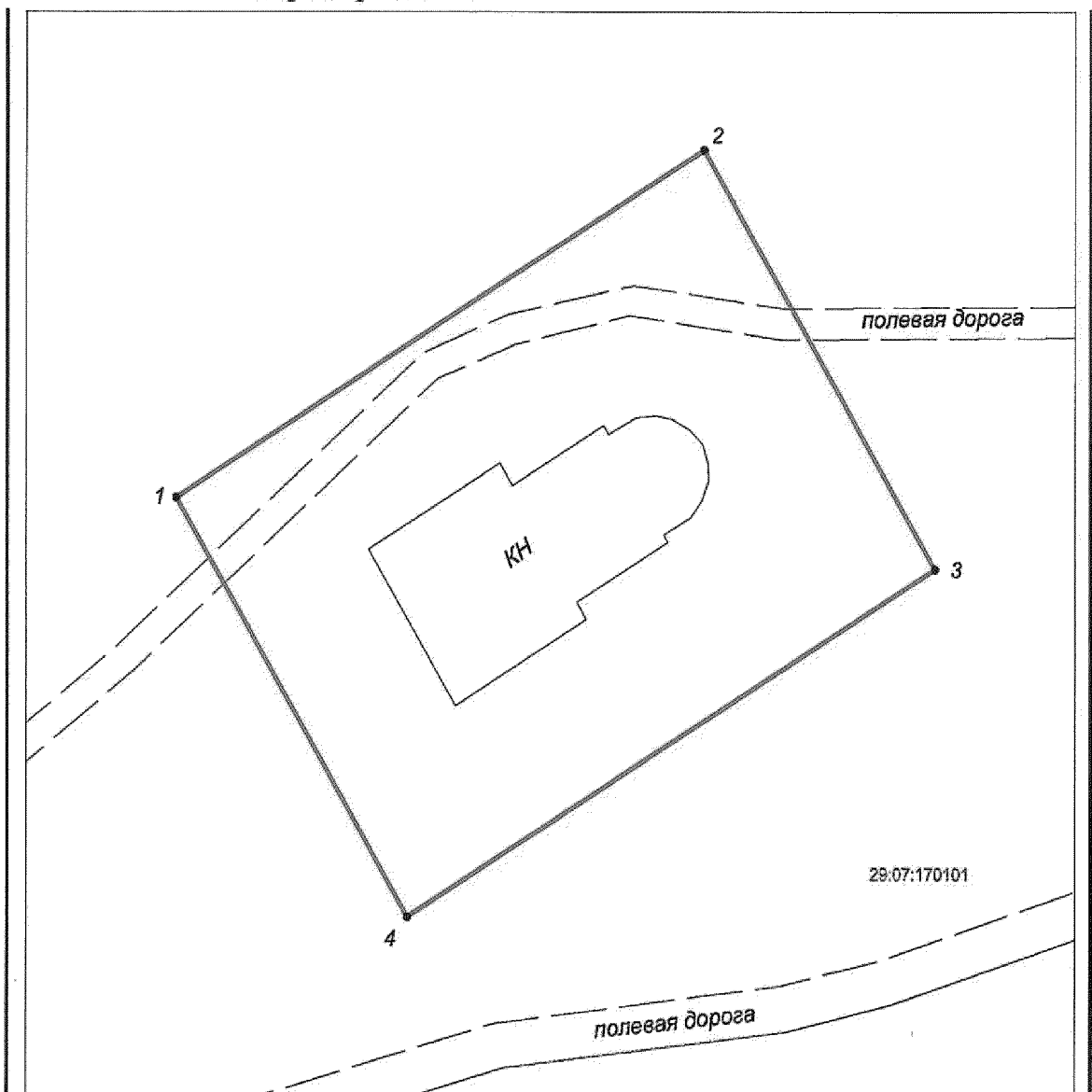
Точка 1 находится в 45 метрах к северо-западу от северо-западного угла «Церкви Никольской».

ПРИЛОЖЕНИЕ № 10
к постановлению инспекции
по охране объектов культурного
наследия Архангельской области
от «24» октября 2022 года № 64-П

План территории объекта культурного наследия
(памятника истории и культуры) народов Российской Федерации

Наименование: «Церковь Преображенская»

Адрес объекта: Архангельская область, Котласский муниципальный округ,
дер. Горки, д. 1а



Площадь территории объекта культурного наследия 1 400 кв.м.

Условные обозначения:

- граница территории объекта культурного наследия
- 1 — обозначение характерных точек границ объекта культурного наследия
- граница участков сведения о которых содержатся в ЕГРН
- 29:19:090120 — номер кадастрового квартала
- 29:19:090120:916 — кадастровый номер земельного участка

М 1:400	лист	листов
	1	1

**Каталог координат поворотных точек границ территории
объекта культурного наследия (памятника истории и культуры)
народов Российской Федерации «Церковь Преображенская»**

Система координат МСК-29, зона – 3

Номер поворотной точки	X	Y
1	276538.64	3558266.03
2	276561.29	3558303.60
3	276533.95	3558320.08
4	276511.30	3558282.51
1	276538.64	3558266.03

Площадь территории объекта культурного наследия (памятника истории и культуры) народов Российской Федерации – 1 400 кв.м.

Координаты поворотных точек границ территории объекта культурного наследия (памятника истории и культуры) народов Российской Федерации определены методом спутниковых геодезических измерений, среднеквадратическая погрешность измерений M_t составляет 0,1 м.

**Описание границы территории объекта культурного наследия
(памятника истории и культуры) народов Российской Федерации
«Церковь Преображенская»**

Граница территории объекта культурного наследия (памятника истории и культуры) народов Российской Федерации проходит:

от точки 1 – до точки 2 (длина 44 м) на северо-восток вдоль «Церкви Преображенской»,

от точки 2 – до точки 3 (длина 32 м) на юго-восток через полевую дорогу,

от точки 3 – до точки 4 (длина 44 м) на юго-запад вдоль «Церкви Преображенской»,

от точки 4 – до точки 1 (длина 32 м) на северо-запад через полевую дорогу.

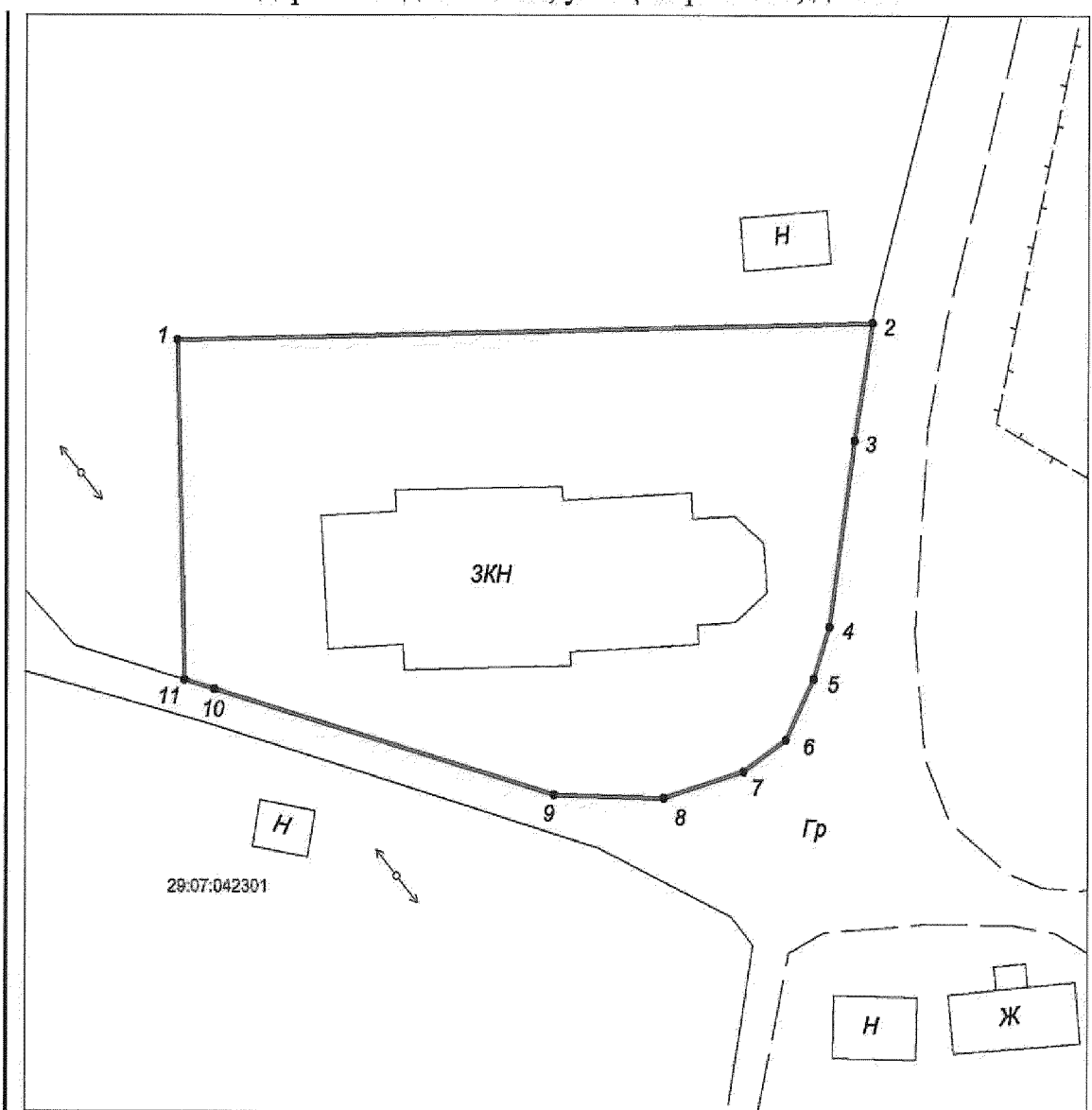
Точка 1 находится в 14 метрах к северо-западу от северо-западного угла «Церкви Преображенской».

ПРИЛОЖЕНИЕ № 11
к постановлению инспекции
по охране объектов культурного
наследия Архангельской области
от «24» октября 2022 года № 64-п

**План территории объекта культурного наследия
(памятника истории и культуры) народов Российской Федерации**

Наименование: «Церковь Преображенская»

Адрес объекта: Архангельская область, Котласский муниципальный округ,
дер. Молодиловская, ул. Центральная, д. 13а



Площадь территории объекта культурного наследия 1 257 кв. м.

Условные обозначения:

- граница территории объекта культурного наследия
- 1 — обозначение характерных точек границ объекта культурного наследия
- граница участков сведения о которых содержатся в ЕГРН
- 29:19:090120 — номер кадастрового квартала
- 29:19:090120:016 — кадастровый номер земельного участка

М 1:400	ЛИСТ	ЛИСТОВ
	1	1

**Каталог координат поворотных точек границ территории
объекта культурного наследия (памятника истории и культуры)
народов Российской Федерации «Церковь Преображенская»**

Система координат МСК-29, зона – 3

Номер поворотной точки	X	Y
1	297612.59	3515042.36
2	297613.72	3515091.20
3	297606.15	3515089.94
4	297594.16	3515088.21
5	297590.82	3515087.13
6	297586.88	3515085.14
7	297584.85	3515082.20
8	297583.17	3515076.57
9	297583.35	3515068.87
10	297590.12	3515045.01
11	297590.73	3515042.87
1	297612.59	3515042.36

Площадь территории объекта культурного наследия (памятника истории и культуры) народов Российской Федерации – 1 257 кв. м.

Координаты поворотных точек границ территории объекта культурного наследия (памятника истории и культуры) народов Российской Федерации определены методом спутниковых геодезических измерений, среднеквадратическая погрешность измерений $M_{\text{д}}$ составляет 0,1 м.

**Описание границы территории объекта культурного наследия
(памятника истории и культуры) народов Российской Федерации
«Церковь Преображенская»**

Граница территории объекта культурного наследия (памятника истории и культуры) народов Российской Федерации проходит:

от точки 1 – до точки 2 (длина 49 м) на северо-восток вдоль «Церкви Преображенской» к грунтовой дороге,

от точки 2 – до точки 3 (длина 8 м) на юго-запад по грунтовой дороге,

от точки 3 – до точки 4 (длина 12 м) на юго-запад по грунтовой дороге,

от точки 4 – до точки 5 (длина 3 м) на юго-запад по грунтовой дороге,

от точки 5 – до точки 6 (длина 4 м) на юго-запад по грунтовой дороге,

от точки 6 – до точки 7 (длина 4 м) на юго-запад по грунтовой дороге,
от точки 7 – до точки 8 (длина 6 м) на юго-запад по грунтовой дороге,
от точки 8 – до точки 9 (длина 8 м) на северо-запад по грунтовой дороге,
от точки 9 – до точки 10 (длина 25 м) на северо-запад по грунтовой дороге,

от точки 10 – до точки 11 (длина 2 м) на северо-запад по грунтовой дороге,

от точки 11 – до точки 1 (длина 22 м) на северо-запад от грунтовой дороги.

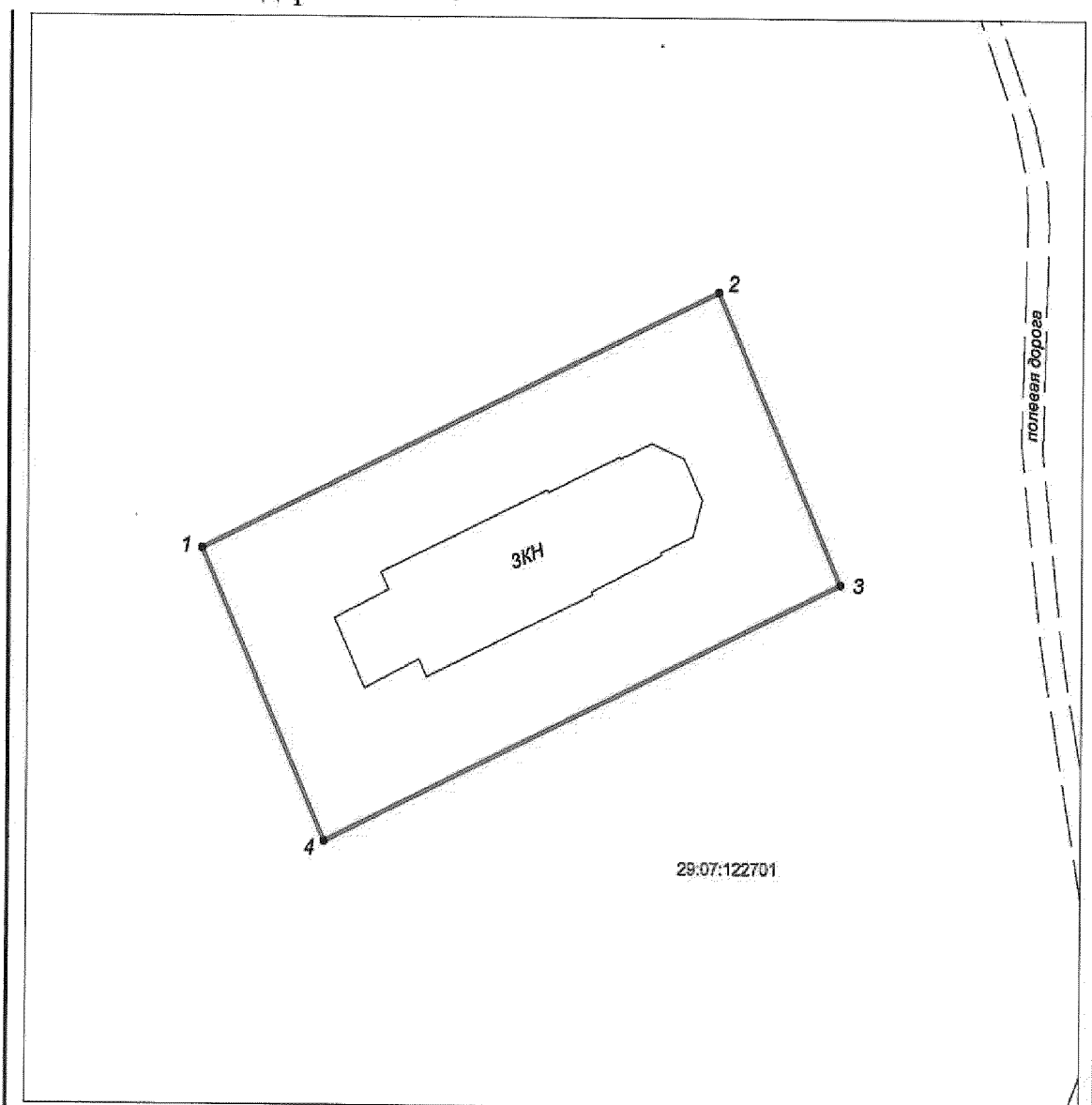
Точка 1 находится в 16 метрах к северо-западу от северо-западного угла «Церкви Преображенской».

ПРИЛОЖЕНИЕ № 12
к постановлению инспекции
по охране объектов культурного
наследия Архангельской области
от «24» октября 2022 года №64-п

План территории объекта культурного наследия
(памятника истории и культуры) народов Российской Федерации

Наименование: «Церковь Преображенская»

Адрес объекта: Архангельская область, Котласский муниципальный округ,
дер. Алексино



Площадь территории объекта культурного наследия 1 885 кв.м.

Условные обозначения:

- граница территории объекта культурного наследия
- 1 — обозначение характерных точек границ объекта культурного наследия
- граница участков сведения о которых содержатся в ЕГРН
- 29:19:090120 — номер кадастрового квартала
- 29:19:090120:916 — кадастровый номер земельного участка

М 1:600	лист	листов
	1	1

**Каталог координат поворотных точек границ территории
объекта культурного наследия (памятника истории и культуры)
народов Российской Федерации «Церковь Преображенская»**

Система координат МСК-29, зона – 3

Номер поворотной точки	X	Y
1	261866.80	3535639.04
2	261891.95	3535693.76
3	261863.51	3535706.83
4	261838.36	3535652.11
1	261866.80	3535639.04

Площадь территории объекта культурного наследия (памятника истории и культуры) народов Российской Федерации – 1 885 кв. м.

Координаты поворотных точек границ территории объекта культурного наследия (памятника истории и культуры) народов Российской Федерации определены методом спутниковых геодезических измерений, среднеквадратическая погрешность измерений M_{\pm} составляет 0,1 м.

**Описание границы территории объекта культурного наследия
(памятника истории и культуры) народов Российской Федерации
«Церковь Преображенская»**

Граница территории объекта культурного наследия (памятника истории и культуры) народов Российской Федерации проходит:

от точки 1 – до точки 2 (длина 60 м) на северо-восток вдоль «Церкви Преображенской»,

от точки 2 – до точки 3 (длина 31 м) на юго-восток вдоль полевой дороги,

от точки 3 – до точки 4 (длина 60 м) на юго-запад вдоль «Церкви Преображенской»,

от точки 4 – до точки 1 (длина 31 м) на северо-запад вдоль полевой дороги.

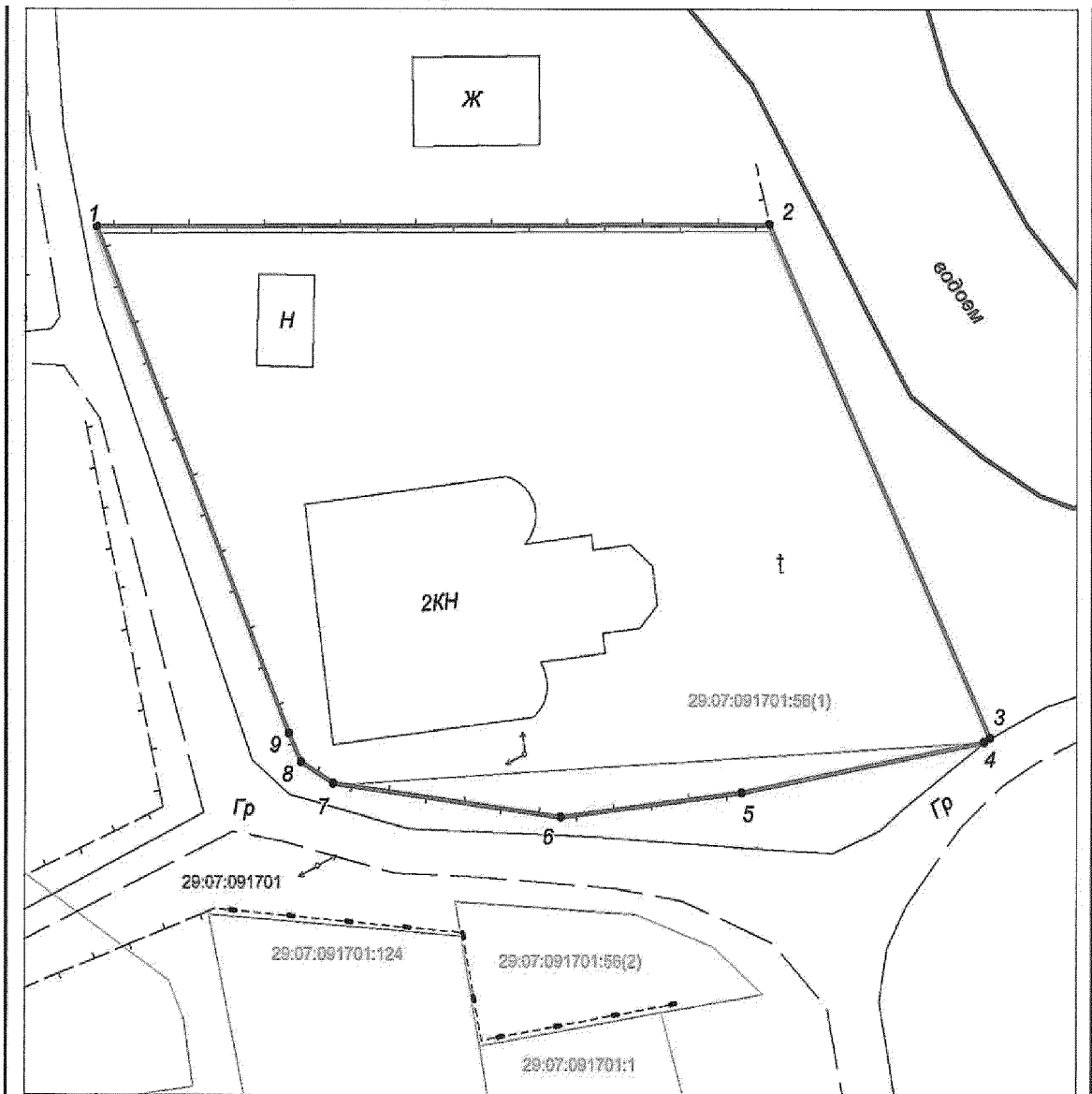
Точка 1 находится в 16 метрах к северо-западу от северо-западного угла «Церкви Преображенской».

ПРИЛОЖЕНИЕ № 13
к постановлению инспекции
по охране объектов культурного
наследия Архангельской области
от «*24*» октября 2022 года № 64-П

**План территории объекта культурного наследия
(памятника истории и культуры) народов Российской Федерации**

Наименование: **«Церковь Троицкая»**

Адрес объекта: Архангельская область, Котласский муниципальный округ,
дер. Вондокурье, д. 37а



Площадь территории объекта культурного наследия 4 020 кв.м.

Условные обозначения:

- граница территории объекта культурного наследия
- 1 - обозначение характерных точек границ объекта культурного наследия
- граница участков сведения о которых содержатся в ЕГРН
- 29:19:090120 - номер кадастрового квартала
- 29:19:090120:916 - кадастровый номер земельного участка

М 1:600	лист	листов
	1	1

**Каталог координат поворотных точек границ территории
объекта культурного наследия (памятника истории и культуры)
народов Российской Федерации «Церковь Троицкая»**

Система координат МСК-29, зона – 3

Номер поворотной точки	X	Y
1	282686.67	3537553.37
2	282686.94	3537625.02
3	282636.94	3537648.65
4	282636.46	3537648.02
5	282631.47	3537622.16
6	282629.08	3537602.91
7	282632.36	3537578.65
8	282634.42	3537575.22
9	282637.23	3537573.91
1	282686.67	3537553.37

Площадь территории объекта культурного наследия (памятника истории и культуры) народов Российской Федерации – 4 020 кв. м.

Координаты поворотных точек границ территории объекта культурного наследия (памятника истории и культуры) народов Российской Федерации определены методом спутниковых геодезических измерений, среднеквадратическая погрешность измерений M_t составляет 0,1 м.

**Описание границы территории объекта культурного наследия
(памятника истории и культуры) народов Российской Федерации
«Церковь Троицкая»**

Граница территории объекта культурного наследия (памятника истории и культуры) народов Российской Федерации проходит:

от точки 1 – до точки 2 (длина 72 м) на восток по забору к водоему,
от точки 2 – до точки 3 (длина 55 м) на юго-восток к грунтовой дороге,
от точки 3 – до точки 4 (длина 1 м) на юго-запад по грунтовой дороге,
от точки 4 – до точки 5 (длина 26 м) на юго-запад по грунтовой дороге,
от точки 5 – до точки 6 (длина 19 м) на юго-запад по забору,
от точки 6 – до точки 7 (длина 25 м) на северо-запад по забору,
от точки 7 – до точки 8 (длина 4 м) на северо-запад по забору,
от точки 8 – до точки 9 (длина 3 м) на северо-запад по забору,
от точки 9 – до точки 1 (длина 53 м) на северо-запад по забору.

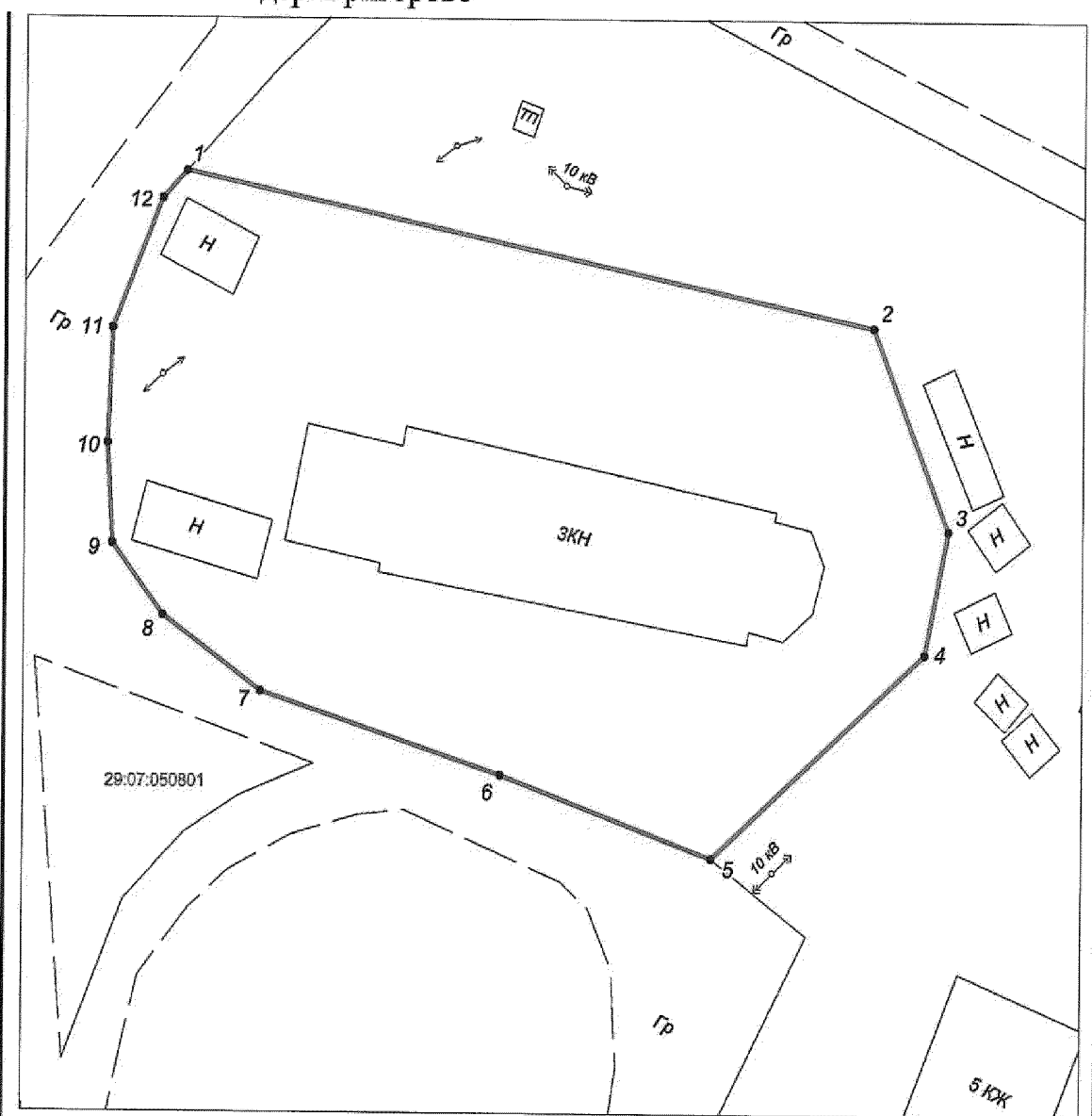
Точка 1 находится в 35 метрах к северо-западу от северо-западного угла «Церкви Троицкой».

ПРИЛОЖЕНИЕ № 14
к постановлению инспекции
по охране объектов культурного
наследия Архангельской области
от «14» октября 2022 года №64 -п

**План территории объекта культурного наследия
(памятника истории и культуры) народов Российской Федерации**

Наименование: «Церковь Троицкая»

Адрес объекта: Архангельская область, Котласский муниципальный округ,
дер. Григорово



Площадь территории объекта культурного наследия 2 819 кв.м.

Условные обозначения:

- граница территории объекта культурного наследия
- 1 — обозначение характерных точек границ объекта культурного наследия
- граница участков сведения о которых содержатся в ЕГРН
- 29:19:090120 — номер кадастрового квартала
- 29:19:090120:916 — кадастровый номер земельного участка

М 1:500	лист	листов
	1	1

**Каталог координат поворотных точек границ территории
объекта культурного наследия (памятника истории и культуры)
народов Российской Федерации «Церковь Троицкая»**

Система координат МСК-29, зона – 3

Номер поворотной точки	X	Y
1	298665.92	3533519.32
2	298653.48	3533579.96
3	298637.15	3533586.60
4	298627.18	3533584.56
5	298610.62	3533565.81
6	298617.23	3533547.18
7	298623.97	3533526.00
8	298630.04	3533517.36
9	298635.86	3533512.86
10	298643.90	3533512.43
11	298653.18	3533512.80
12	298663.69	3533517.18
1	298665.92	3533519.32

Площадь территории объекта культурного наследия (памятника истории и культуры) народов Российской Федерации – 2 819 кв. м.

Координаты поворотных точек границ территории объекта культурного наследия (памятника истории и культуры) народов Российской Федерации определены методом спутниковых геодезических измерений, среднеквадратическая погрешность измерений M_t составляет 0,1 м.

**Описание границы территории объекта культурного наследия
(памятника истории и культуры) народов Российской Федерации
«Церковь Троицкая»**

Граница территории объекта культурного наследия (памятника истории и культуры) народов Российской Федерации проходит:

от точки 1 – до точки 2 (длина 62 м) на юго-восток вдоль «Церкви Троицкой»,

от точки 2 – до точки 3 (длина 18 м) на юго-восток вдоль нежилого строения,

от точки 3 – до точки 4 (длина 10 м) на юго-запад к грунтовой дороге,

от точки 4 – до точки 5 (длина 25 м) на юго-запад к грунтовой дороге,
от точки 5 – до точки 6 (длина 20 м) на северо-запад по грунтовой дороге,
от точки 6 – до точки 7 (длина 22 м) на северо-запад по грунтовой дороге,
от точки 7 – до точки 8 (длина 11 м) на северо-запад по грунтовой дороге,
от точки 8 – до точки 9 (длина 7 м) на северо-запад по грунтовой дороге,
от точки 9 – до точки 10 (длина 8 м) на северо-запад по грунтовой дороге,
от точки 10 – до точки 11 (длина 9 м) на северо-запад по грунтовой
дороге,

от точки 11 – до точки 12 (длина 11 м) на северо-восток по грунтовой
дороге,

от точки 12 – до точки 1 (длина 3 м) на северо-восток по грунтовой
дороге.

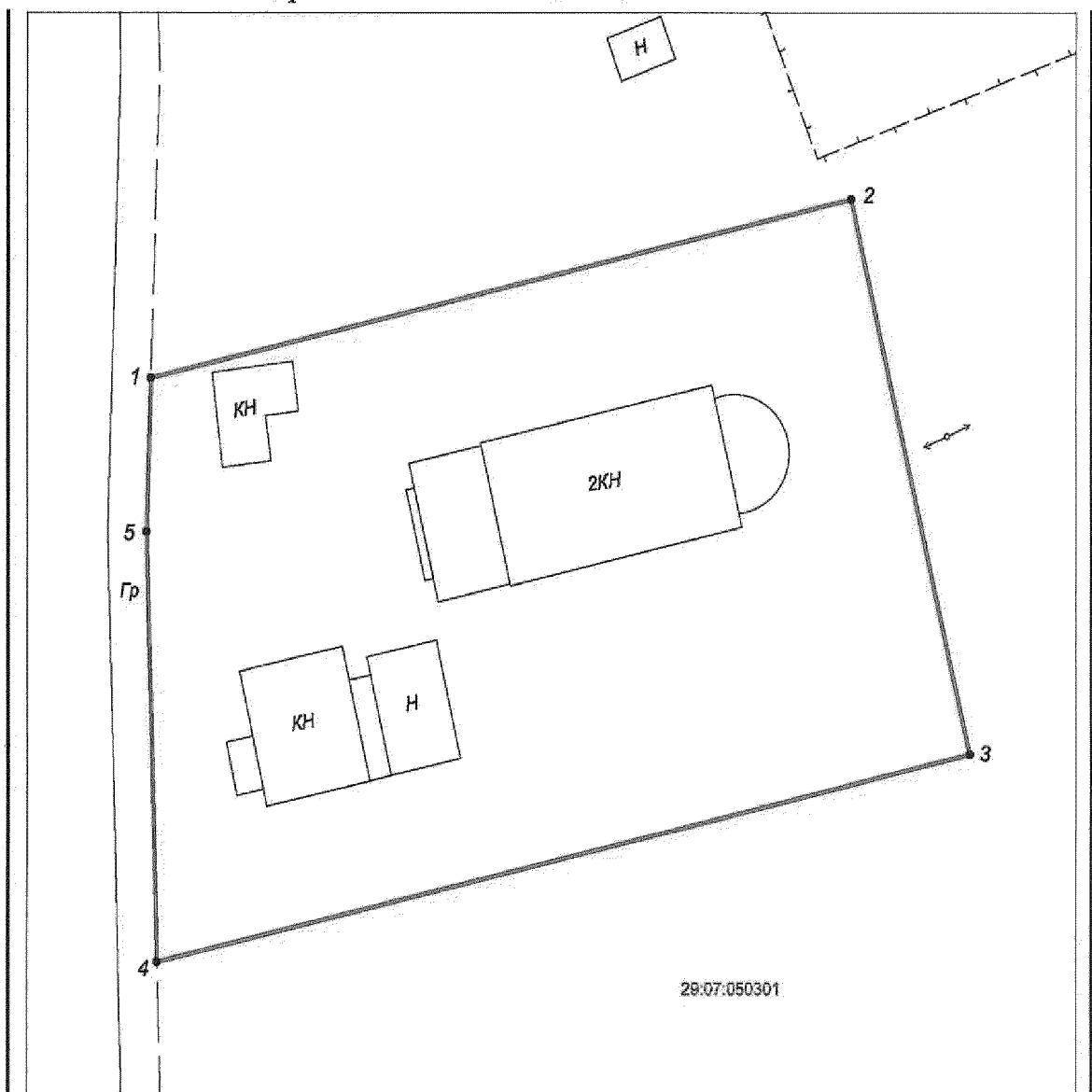
Точка 1 находится в 2 метрах к северо-западу от северного угла
нежилого строения.

ПРИЛОЖЕНИЕ № 15
к постановлению инспекции
по охране объектов культурного
наследия Архангельской области
от «24» октября 2022 года № 64-П

**План территории объекта культурного наследия
(памятника истории и культуры) народов Российской Федерации**

Наименование: «Церковь Христорождественская»

Адрес объекта: Архангельская область, Котласский муниципальный округ,
дер. Степановская Большая



Площадь территории объекта культурного наследия 3 223 кв.м.

Условные обозначения:

- граница территории объекта культурного наследия
- 1 — обозначение характерных точек границ объекта культурного наследия
- граница участков сведения о которых содержатся в ЕГРН
- 29:19:090120 — номер кадастрового квартала
- 29:19:090120:916 — кадастровый номер земельного участка

М 1:500

лист	листов
1	1

**Каталог координат поворотных точек границ территории
объекта культурного наследия (памятника истории и культуры)
народов Российской Федерации «Церковь Христорождественская»**

Система координат МСК-29, зона – 3

Номер поворотной точки	X	Y
1	304372.02	3526428.61
2	304386.56	3526490.94
3	304341.33	3526501.49
4	304324.46	3526429.18
5	304359.45	3526428.24
1	304372.02	3526428.61

Площадь территории объекта культурного наследия (памятника истории и культуры) народов Российской Федерации – 3 223 кв. м.

Координаты поворотных точек границ территории объекта культурного наследия (памятника истории и культуры) народов Российской Федерации определены методом спутниковых геодезических измерений, среднеквадратическая погрешность измерений M_t составляет 0,1 м.

**Описание границы территории объекта культурного наследия
(памятника истории и культуры) народов Российской Федерации
«Церковь Христорождественская»**

Граница территории объекта культурного наследия (памятника истории и культуры) народов Российской Федерации проходит:

от точки 1 – до точки 2 (длина 64 м) на северо-восток от грунтовой дороги,

от точки 2 – до точки 3 (длина 46 м) на юго-восток вдоль грунтовой дороги,

от точки 3 – до точки 4 (длина 74 м) на юго-запад к грунтовой дороге,

от точки 4 – до точки 5 (длина 35 м) на северо-запад по грунтовой дороге,

от точки 5 – до точки 1 (длина 13 м) на север по грунтовой дороге.

Точка 1 находится в 6 метрах к юго-западу от северо-западного угла нежилого здания.

ПРИЛОЖЕНИЕ № 16
к постановлению инспекции
по охране объектов культурного
наследия Архангельской области
от « 14 » октября 2022 года № 64-п

Режим использования территории объектов культурного наследия
(памятников истории и культуры) народов Российской Федерации

Запрещено:

строительство объектов капитального строительства, за исключением воссоздания утраченных элементов историко-градостроительной среды объекта культурного наследия, и увеличение объемно-пространственных характеристик, существующих на территории объекта культурного наследия объектов капитального строительства;

прокладка воздушных и надземных транзитных инженерных коммуникаций, не относящихся к обеспечению функционирования объекта культурного наследия,

применение сайдинга, пластика и других современных отделочных строительных материалов, применение цветовых решений, искажающих облик объекта культурного наследия;

устройство железобетонных ограждений и ограждений из металлической сетки и профилированных листов;

устройство глухих заборов, препятствующих визуальному восприятию объекта культурного наследия;

проведение земляных работ без осуществления археологических исследований;

вырубка зеленых насаждений, за исключением санитарных рубок и работ по регулированию зеленых насаждений;

движение транспортных средств на территории объекта культурного наследия, в случае если движение транспортных средств создает угрозу нарушения его целостности и сохранности;

устройство автостоянок;

создание разрушающих вибрационных нагрузок динамическим воздействием на грунты в зоне их взаимодействия с объектами культурного наследия.

Разрешено:

проведение мероприятий по сохранению объекта культурного наследия (реставрация, консервация, ремонт и приспособление для современного использования) без изменения особенностей, составляющих предмет охраны, на основании проектной документации, выполненной, согласованной и утвержденной в установленном порядке;

ремонт, реконструкция существующих инженерных сетей (коммуникаций), не создающая угрозу повреждения особенностей, составляющих предмет охраны объекта культурного наследия;

прокладка подземных инженерных коммуникаций, не создающая угрозу повреждения особенностей, составляющих предмет охраны объекта культурного наследия с последующей рекультивацией нарушенных участков;

ремонт, реконструкция объектов, расположенных на территории объекта культурного наследия, не являющихся объектами культурного наследия, без увеличения их высотных и объемных характеристик;

санитарные вырубki зеленых насаждений;

работы по обеспечению пожарной безопасности объекта культурного наследия и его защита от динамических воздействий;

проведение мероприятий по обеспечению гидрогеологических и экологической мер безопасности объекта культурного наследия;

проведение работ по благоустройству и озеленению территории на основании проектной документации, выполненной, согласованной с региональным органом охраны объектов культурного наследия в установленном порядке с комплексом историко-градостроительных, архивных, археологических и иных необходимых исследований для обоснования принятых проектных решений;

проведение археологических исследований перед началом любых видов земляных работ с целью исследования культурного археологического слоя, консервации и музеефикации археологических фрагментов, обладающих признаками объектов культурного наследия.

ПРИЛОЖЕНИЕ № 17
к постановлению инспекции
по охране объектов культурного
наследия Архангельской области
от «14» октября 2022 года № 04 -п

Режим использования территории объектов культурного наследия
(памятников истории и культуры) народов Российской Федерации

Запрещено:

строительство объектов капитального строительства, за исключением воссоздания утраченных элементов историко-градостроительной среды объекта культурного наследия, и увеличение объемно-пространственных характеристик, существующих на территории объекта культурного наследия объектов капитального строительства;

прокладка воздушных и надземных транзитных инженерных коммуникаций, не относящихся к обеспечению функционирования объекта культурного наследия,

применение сайдинга, пластика и других современных отделочных строительных материалов, применение цветовых решений, искажающих облик объекта культурного наследия;

устройство железобетонных ограждений и ограждений из металлической сетки и профилированных листов;

устройство глухих заборов, препятствующих визуальному восприятию объекта культурного наследия;

изменение характеристик природного ландшафта, в том числе относительных отметок исторического рельефа;

проведение земляных работ без осуществления археологических исследований;

вырубка зеленых насаждений, за исключением санитарных рубок и работ по регулированию зеленых насаждений;

создание разрушающих вибрационных нагрузок динамическим воздействием на грунты в зоне их взаимодействия с объектами культурного наследия.

Разрешено:

проведение мероприятий по сохранению объекта культурного наследия (реставрация, консервация, ремонт и приспособление для современного

использования) без изменения особенностей, составляющих предмет охраны, на основании проектной документации, выполненной, согласованной и утвержденной в установленном порядке;

ремонт, реконструкция существующих инженерных сетей (коммуникаций), не создающая угрозу повреждения особенностей, составляющих предмет охраны объекта культурного наследия;

прокладка подземных инженерных коммуникаций, не создающих угрозу повреждения особенностей, составляющих предмет охраны объекта культурного наследия с последующей рекультивацией нарушенных участков;

ремонт, реконструкция объектов, расположенных на территории объекта культурного наследия, не являющихся объектами культурного наследия, без увеличения их высотных и объемных характеристик;

санитарные вырубки зеленых насаждений;

работы по обеспечению пожарной безопасности объекта культурного наследия и его защита от динамических воздействий;

проведение мероприятий по обеспечению гидрогеологических и экологических мер безопасности объекта культурного наследия;

размещение на территории объекта культурного наследия стендов и иных средств наглядной агитации, связанных с популяризацией объекта культурного наследия, а также связанных с его функциональным назначением;

проведение работ по благоустройству и озеленению территории на основании проектной документации, выполненной и согласованной в установленном порядке с региональным органом охраны объектов культурного наследия;

проведение археологических исследований перед началом любых видов земляных работ с целью исследования культурного археологического слоя, консервации и музеефикации археологических фрагментов, обладающих признаками объектов культурного наследия.
