



ПРАВИТЕЛЬСТВО АРХАНГЕЛЬСКОЙ ОБЛАСТИ

**ИНСПЕКЦИЯ ПО ОХРАНЕ ОБЪЕКТОВ КУЛЬТУРНОГО НАСЛЕДИЯ
АРХАНГЕЛЬСКОЙ ОБЛАСТИ**

ПОСТАНОВЛЕНИЕ

от 17 января 2022 года № 3 -п

г. Архангельск

Об утверждении границ и режимов использования территорий объектов культурного наследия (памятников истории и культуры) народов Российской Федерации, расположенных на территории Онежского муниципального района Архангельской области

В соответствии с подпунктом 10 пункта 2 статьи 33 Федерального закона от 25 июня 2002 года № 73-ФЗ «Об объектах культурного наследия (памятниках истории и культуры) народов Российской Федерации», приказом Министерства культуры Российской Федерации от 4 июня 2015 года № 1745 «Об утверждении требований к составлению проектов границ территорий объектов культурного наследия», пунктом 28 статьи 6 областного закона от 15 февраля 2010 года № 132-10-ОЗ «О регулировании отношений в сфере сохранения, использования, популяризации и государственной охраны объектов культурного наследия (памятников истории и культуры) народов Российской Федерации на территории Архангельской области», подпунктом 14 пункта 9 Положения об инспекции по охране объектов культурного наследия Архангельской области, утвержденного постановлением Правительства Архангельской области от 28 июня 2016 года № 234-пп, инспекция по охране объектов культурного наследия Архангельской области **п о с т а н о в л я е т:**

1. Утвердить согласно приложению границы и режимы использования территории объектов культурного наследия (памятников истории и культуры) народов Российской Федерации регионального значения:

«Церковь Казанская», расположенного по адресу: Архангельская область, Онежский муниципальный район, сельское поселение «Чекуевское», дер. Большая Фехтальма, принятого на государственную охрану решением исполнительного комитета Архангельского областного Совета народных депутатов от 22.10.1990 г. № 137 «О мерах по дальнейшему улучшению охраны, реставрации и использования памятников истории и культуры» (приложения № 1, № 49);

охраны, реставрации и использования памятников истории и культуры» (приложения № 1, № 49);

«Церковь Георгиевская», расположенного по адресу: Архангельская область, Онежский муниципальный район, сельское поселение «Чекуевское», дер. Большой Бор, принятого на государственную охрану решением исполнительного комитета Архангельского областного Совета народных депутатов от 22.10.1990 г. № 137 «О мерах по дальнейшему улучшению охраны, реставрации и использования памятников истории и культуры» (приложения № 2, № 49);

«Церковь Ильинская», расположенного по адресу: Архангельская область, Онежский муниципальный район, сельское поселение «Чекуевское», дер. Большой Бор, принятого на государственную охрану решением исполнительного комитета Архангельского областного Совета народных депутатов от 22.10.1990 г. № 137 «О мерах по дальнейшему улучшению охраны, реставрации и использования памятников истории и культуры» (приложения № 3, № 49);

«Часовня Смоленская», расположенного по адресу: Архангельская область, Онежский муниципальный район, сельское поселение «Чекуевское», дер. Верховье, принятого на государственную охрану постановлением администрации Архангельской области от 13 августа 1998 года № 207 «О принятии на государственную охрану памятников истории и культуры Архангельской области» (приложения № 4, № 49);

«Церковь Пятницкая», расположенного по адресу: Архангельская область, Онежский муниципальный район, сельское поселение «Чекуевское», дер. Воймозеро, принятого на государственную охрану решением исполнительного комитета Архангельского областного Совета народных депутатов от 22.10.1990 г. № 137 «О мерах по дальнейшему улучшению охраны, реставрации и использования памятников истории и культуры» (приложения № 5, № 49);

«Церковь», расположенного по адресу: Архангельская область, Онежский муниципальный район, сельское поселение «Чекуевское», дер. Канзапельда, принятого на государственную охрану решением исполнительного комитета Архангельского областного Совета народных депутатов от 22.10.1990 г. № 137 «О мерах по дальнейшему улучшению охраны, реставрации и использования памятников истории и культуры» (приложения № 6, № 49);

«Часовня», расположенного по адресу: Архангельская область, Онежский муниципальный район, сельское поселение «Чекуевское», дер. Кялованга, принятого на государственную охрану постановлением администрации Архангельской области от 13 августа 1998 года № 207 «О принятии на государственную охрану памятников истории и культуры Архангельской области» (приложения № 7, № 49);

«Часовня Петра и Павла», расположенного по адресу: Архангельская область, Онежский муниципальный район, сельское поселение «Чекуевское», дер. Кялованга, принятого на государственную охрану постановлением

администрации Архангельской области от 13 августа 1998 года № 207 «О принятии на государственную охрану памятников истории и культуры Архангельской области» (приложения № 8, № 49);

«Церковь Троицкая», расположенного по адресу: Архангельская область, Онежский муниципальный район, сельское поселение «Чекуевское», дер. Мондино, принятого на государственную охрану решением исполнительного комитета Архангельского областного Совета народных депутатов от 22.10.1990 г. № 137 «О мерах по дальнейшему улучшению охраны, реставрации и использования памятников истории и культуры» (приложения № 9, № 49);

«Часовня кладбищенская», расположенного по адресу: Архангельская область, Онежский муниципальный район, сельское поселение «Чекуевское», дер. Пияла, принятого на государственную охрану решением исполнительного комитета Архангельского областного Совета народных депутатов от 22.10.1990 г. № 137 «О мерах по дальнейшему улучшению охраны, реставрации и использования памятников истории и культуры» (приложения № 10, № 49);

«Часовня Филипповская», расположенного по адресу: Архангельская область, Онежский муниципальный район, сельское поселение «Чекуевское», дер. Павловский Бор, принятого на государственную охрану постановлением администрации Архангельской области от 13 августа 1998 года № 207 «О принятии на государственную охрану памятников истории и культуры Архангельской области» (приложения № 11, № 49);

«Часовня Георгиевская», расположенного по адресу: Архангельская область, Онежский муниципальный район, сельское поселение «Чекуевское», дер. Филява, принятого на государственную охрану постановлением администрации Архангельской области от 13 августа 1998 года № 207 «О принятии на государственную охрану памятников истории и культуры Архангельской области» (приложения № 12, № 49);

«Церковь Никольская», расположенного по адресу: Архангельская область, Онежский муниципальный район, сельское поселение «Чекуевское», дер. Сырья, принятого на государственную охрану решением исполнительного комитета Архангельского областного Совета народных депутатов от 22.10.1990 г. № 137 «О мерах по дальнейшему улучшению охраны, реставрации и использования памятников истории и культуры» (приложения № 13, № 49);

«Часовня», расположенного по адресу: Архангельская область, Онежский муниципальный район, сельское поселение «Чекуевское», дер. Хаяла, принятого на государственную охрану постановлением администрации Архангельской области от 13 августа 1998 года № 207 «О принятии на государственную охрану памятников истории и культуры Архангельской области» (приложения № 14, № 49);

«Часовня», расположенного по адресу: Архангельская область, Онежский муниципальный район, сельское поселение «Чекуевское», дер. Чешьюга, принятого на государственную охрану постановлением администрации Архангельской области от 13 августа 1998 года № 207 «О принятии

на государственную охрану памятников истории и культуры Архангельской области» (приложения № 15, № 49);

«Церковь Рождества Богородицы», расположенного по адресу: Архангельская область, Онежский муниципальный район, сельское поселение «Чекуевское», дер. Прошково, принятого на государственную охрану постановлением администрации Архангельской области от 13 августа 1998 года № 207 «О принятии на государственную охрану памятников истории и культуры Архангельской области» (приложения № 16, № 49);

«Церковь Вознесенская», расположенного по адресу: Архангельская область, Онежский муниципальный район, сельское поселение «Порожское», дер. Вонгуда, ул. Центральная, д. 59, принятого на государственную охрану решением исполнительного комитета Архангельского областного Совета народных депутатов от 22.10.1990 г. № 137 «О мерах по дальнейшему улучшению охраны, реставрации и использования памятников истории и культуры» (приложения № 17, № 49);

«Церковь Ильинская», расположенного по адресу: Архангельская область, Онежский муниципальный район, сельское поселение «Порожское», дер. Каменное, принятого на государственную охрану решением исполнительного комитета Архангельского областного Совета народных депутатов от 22.10.1990 г. № 137 «О мерах по дальнейшему улучшению охраны, реставрации и использования памятников истории и культуры» (приложения № 18, № 49);

«Церковь Христорождественская», расположенного по адресу: Архангельская область, Онежский муниципальный район, сельское поселение «Порожское», с. Порог, ул. Победы, д. 27, принятого на государственную охрану решением исполнительного комитета Архангельского областного Совета народных депутатов от 22.10.1990 г. № 137 «О мерах по дальнейшему улучшению охраны, реставрации и использования памятников истории и культуры» (приложения № 19, № 49);

«Церковь кладбищенская Зосимы и Савватия», расположенного по адресу: Архангельская область, Онежский муниципальный район, сельское поселение «Нименьгское», дер. Ворзогоры, принятого на государственную охрану постановлением администрации Архангельской области от 13 августа 1998 года № 207 «О принятии на государственную охрану памятников истории и культуры Архангельской области» (приложения № 20, № 49);

ансамбль «Храмовый комплекс Ворзогорского прихода», расположенного по адресу: Архангельская область, Онежский муниципальный район, сельское поселение «Нименьгское», дер. Ворзогоры, принятого на государственную охрану постановлением администрации Архангельской области от 13 августа 1998 года № 207 «О принятии на государственную охрану памятников истории и культуры Архангельской области» (приложения № 21, № 49);

«Церковь Введенская» в составе ансамбля «Храмовый комплекс Ворзогорского прихода», расположенного по адресу: Архангельская область, Онежский муниципальный район, сельское поселение «Нименьгское»,

дер. Ворзогоры, ул. Никольская, д. 2, принятого на государственную охрану постановлением администрации Архангельской области от 13 августа 1998 года № 207 «О принятии на государственную охрану памятников истории и культуры Архангельской области» (приложения № 22, № 49);

«Церковь Никольская» в составе ансамбля «Храмовый комплекс Ворзогорского прихода», расположенного по адресу: Архангельская область, Онежский муниципальный район, сельское поселение «Нименьгское», дер. Ворзогоры, ул. Никольская, д. 4, принятого на государственную охрану постановлением администрации Архангельской области от 13 августа 1998 года № 207 «О принятии на государственную охрану памятников истории и культуры Архангельской области» (приложения № 23, № 49);

«Колокольня» в составе ансамбля «Храмовый комплекс Ворзогорского прихода», расположенного по адресу: Архангельская область, Онежский муниципальный район, сельское поселение «Нименьгское», дер. Ворзогоры, ул. Никольская, д. 8, принятого на государственную охрану постановлением администрации Архангельской области от 13 августа 1998 года № 207 «О принятии на государственную охрану памятников истории и культуры Архангельской области» (приложения № 24, № 49);

ансамбль «Комплекс Нименьгского прихода», расположенного по адресу: Архангельская область, Онежский муниципальный район, сельское поселение «Нименьгское», пос. Нименьга, принятого на государственную охрану постановлением администрации Архангельской области от 13 августа 1998 года № 207 «О принятии на государственную охрану памятников истории и культуры Архангельской области» (приложения № 25, № 49);

«Церковь Преображенская» в составе ансамбля «Комплекс Нименьгского прихода», расположенного по адресу: Архангельская область, Онежский муниципальный район, сельское поселение «Нименьгское», пос. Нименьга, д. 34, принятого на государственную охрану постановлением администрации Архангельской области от 13 августа 1998 года № 207 «О принятии на государственную охрану памятников истории и культуры Архангельской области» (приложения № 26, № 49);

«Колокольня» в составе ансамбля «Комплекс Нименьгского прихода», расположенного по адресу: Архангельская область, Онежский муниципальный район, сельское поселение «Нименьгское», пос. Нименьга, д. 34а, принятого на государственную охрану постановлением администрации Архангельской области от 13 августа 1998 года № 207 «О принятии на государственную охрану памятников истории и культуры Архангельской области» (приложения № 27, № 49);

«Церковь Тихвинская», расположенного по адресу: Архангельская область, Онежский муниципальный район, сельское поселение «Нименьгское», дер. Юдмозеро, принятого на государственную охрану постановлением администрации Архангельской области от 13 августа 1998 года № 207 «О принятии на государственную охрану памятников истории и культуры Архангельской области» (приложения № 28, № 49);

«Бюст дважды Героя Советского Союза А.О. Шабалина», расположенного по адресу: Архангельская область, Онежский муниципальный район, г. Онега, площадь Шабалина, просп. Октябрьский д. 147, принятого на государственную охрану постановлением Совета Министров РСФСР от 30 августа 1960 года № 1327 «О дальнейшем улучшении дела охраны памятников культуры в РСФСР» (приложения № 29, № 49);

«Усадьба А.И. Воробьева», расположенного по адресу: Архангельская область, по адресу: Архангельская область, Онежский муниципальный район, г. Онега, просп. Кирова, 65/6, постановлением администрации Архангельской области от 13 августа 1998 года № 207 «О принятии на государственную охрану памятников истории и культуры Архангельской области» (приложения № 30, № 49);

«Мост через овраг», расположенного по адресу: Архангельская область, Онежский муниципальный район, сельское поселение «Покровское», село Пурнема, принятого на государственную охрану постановлением администрации Архангельской области от 13 августа 1998 года № 207 «О принятии на государственную охрану памятников истории и культуры Архангельской области» (приложения № 31, № 49);

«Магазея», расположенного по адресу: Архангельская область, Онежский муниципальный район, сельское поселение «Покровское», село Пурнема, принятого на государственную охрану постановлением администрации Архангельской области от 13 августа 1998 года № 207 «О принятии на государственную охрану памятников истории и культуры Архангельской области» (приложения № 32, № 49);

«Часовня Покровская», расположенного по адресу: Архангельская область, Онежский муниципальный район, сельское поселение «Покровское», принятого на государственную охрану постановлением администрации Архангельской области от 13 августа 1998 года № 207 «О принятии на государственную охрану памятников истории и культуры Архангельской области» (приложения № 33, № 49);

«Дом Агафелова», расположенного по адресу: Архангельская область, Онежский муниципальный район, сельское поселение «Покровское», дер. Кянда, принятого на государственную охрану постановлением администрации Архангельской области от 13 августа 1998 года № 207 «О принятии на государственную охрану памятников истории и культуры Архангельской области» (приложения № 34, № 49);

«Дом Шемякина», расположенного по адресу: Архангельская область, Онежский муниципальный район, сельское поселение «Покровское», дер. Кянда, принятого на государственную охрану постановлением администрации Архангельской области от 13 августа 1998 года № 207 «О принятии на государственную охрану памятников истории и культуры Архангельской области» (приложения № 35, № 49);

ансамбль «Монастырь Кожозерский Богоявленский», расположенного по адресу: Архангельская область, Онежский муниципальный район, пос.

Кожпоселок (по документу принятия на государственную охрану, в настоящее время населенный пункт отсутствует), принятого на государственную охрану постановлением администрации Архангельской области от 13 августа 1998 года № 207 «О принятии на государственную охрану памятников истории и культуры Архангельской области» (приложения № 36, № 49);

«Баня» в составе ансамбля «Монастырь Кожозерский Богоявленский», расположенного по адресу: Архангельская область, Онежский муниципальный район, пос. Кожпоселок (по документу принятия на государственную охрану, в настоящее время населенный пункт отсутствует), принятого на государственную охрану постановлением администрации Архангельской области от 13 августа 1998 года № 207 «О принятии на государственную охрану памятников истории и культуры Архангельской области» (приложения № 37, № 49);

«Овин» в составе ансамбля «Монастырь Кожозерский Богоявленский», расположенного по адресу: Архангельская область, Онежский муниципальный район, пос. Кожпоселок (по документу принятия на государственную охрану, в настоящее время населенный пункт отсутствует), принятого на государственную охрану постановлением администрации Архангельской области от 13 августа 1998 года № 207 «О принятии на государственную охрану памятников истории и культуры Архангельской области» (приложения № 38, № 49);

«Гостиница» в составе ансамбля «Монастырь Кожозерский Богоявленский», расположенного по адресу: Архангельская область, Онежский муниципальный район, пос. Кожпоселок (по документу принятия на государственную охрану, в настоящее время населенный пункт отсутствует), принятого на государственную охрану постановлением администрации Архангельской области от 13 августа 1998 года № 207 «О принятии на государственную охрану памятников истории и культуры Архангельской области» (приложения № 39, № 49);

«Каретный сарай» в составе ансамбля «Монастырь Кожозерский Богоявленский», расположенного по адресу: Архангельская область, Онежский муниципальный район, пос. Кожпоселок (по документу принятия на государственную охрану, в настоящее время населенный пункт отсутствует), принятого на государственную охрану постановлением администрации Архангельской области от 13 августа 1998 года № 207 «О принятии на государственную охрану памятников истории и культуры Архангельской области» (приложения № 40, № 49);

«Магазья» в составе ансамбля «Монастырь Кожозерский Богоявленский», расположенного по адресу: Архангельская область, Онежский муниципальный район, пос. Кожпоселок (по документу принятия на государственную охрану, в настоящее время населенный пункт отсутствует), принятого на государственную охрану постановлением администрации Архангельской области от 13 августа 1998 года № 207 «О принятии на государственную

охрану памятников истории и культуры Архангельской области» (приложения № 41, № 49);

«Маслобойня» в составе ансамбля «Монастырь Кожозерский Богоявленский», расположенного по адресу: Архангельская область, Онежский муниципальный район, пос. Кожпоселок (по документу принятия на государственную охрану, в настоящее время населенный пункт отсутствует), принятого на государственную охрану постановлением администрации Архангельской области от 13 августа 1998 года № 207 «О принятии на государственную охрану памятников истории и культуры Архангельской области» (приложения № 42, № 49);

«Настоятельский корпус» в составе ансамбля «Монастырь Кожозерский Богоявленский», расположенного по адресу: Архангельская область, Онежский муниципальный район, пос. Кожпоселок (по документу принятия на государственную охрану, в настоящее время населенный пункт отсутствует), принятого на государственную охрану постановлением администрации Архангельской области от 13 августа 1998 года № 207 «О принятии на государственную охрану памятников истории и культуры Архангельской области» (приложения № 43, № 49);

«Переход-галерея» в составе ансамбля «Монастырь Кожозерский Богоявленский», расположенного по адресу: Архангельская область, Онежский муниципальный район, пос. Кожпоселок (по документу принятия на государственную охрану, в настоящее время населенный пункт отсутствует), принятого на государственную охрану постановлением администрации Архангельской области от 13 августа 1998 года № 207 «О принятии на государственную охрану памятников истории и культуры Архангельской области» (приложения № 44, № 49);

«Святые ворота с церковью Иоанна Предтечи» в составе ансамбля «Монастырь Кожозерский Богоявленский», расположенного по адресу: Архангельская область, Онежский муниципальный район, пос. Кожпоселок (по документу принятия на государственную охрану, в настоящее время населенный пункт отсутствует), принятого на государственную охрану постановлением администрации Архангельской области от 13 августа 1998 года № 207 «О принятии на государственную охрану памятников истории и культуры Архангельской области» (приложения № 45, № 49);

«Церковь Преображенская» в составе ансамбля «Монастырь Кожозерский Богоявленский», расположенного по адресу: Архангельская область, Онежский муниципальный район, пос. Кожпоселок (по документу принятия на государственную охрану, в настоящее время населенный пункт отсутствует), принятого на государственную охрану постановлением администрации Архангельской области от 13 августа 1998 года № 207 «О принятии на государственную охрану памятников истории и культуры Архангельской области» (приложения № 46, № 49);

«Церковь Успенская» в составе ансамбля «Монастырь Кожозерский Богоявленский», расположенного по адресу: Архангельская область, Онежский

муниципальный район, пос. Кожпоселок (по документу принятия на государственную охрану, в настоящее время населенный пункт отсутствует), принятого на государственную охрану постановлением администрации Архангельской области от 13 августа 1998 года № 207 «О принятии на государственную охрану памятников истории и культуры Архангельской области» (приложения № 47, № 49);

«Водяная мельница» в составе ансамбля «Монастырь Кожозерский Богоявленский», расположенного по адресу: Архангельская область, Онежский муниципальный район, пос. Кожпоселок (по документу принятия на государственную охрану, в настоящее время населенный пункт отсутствует), принятого на государственную охрану постановлением администрации Архангельской области от 13 августа 1998 года № 207 «О принятии на государственную охрану памятников истории и культуры Архангельской области» (приложения № 48, № 49).

2. Организовать работу по направлению в установленном порядке копии настоящего постановления в федеральный орган исполнительной власти, уполномоченный Правительством Российской Федерации на осуществление государственного кадастрового учета, государственной регистрации прав, ведение Единого государственного реестра недвижимости и предоставление сведений, содержащихся в Едином государственном реестре недвижимости.

3. Разместить сведения о границах территориях объектов культурного наследия (памятников истории и культуры) народов Российской Федерации регионального значения в федеральной государственной информационной системе территориального планирования и едином государственном реестре объектов культурного наследия (памятников истории и культуры) народов Российской Федерации.

4. Настоящее постановление вступает в силу через десять дней со дня его официального опубликования.

**Исполняющий обязанности
руководителя**



Н.Г. Некрасова

Принятые сокращения:

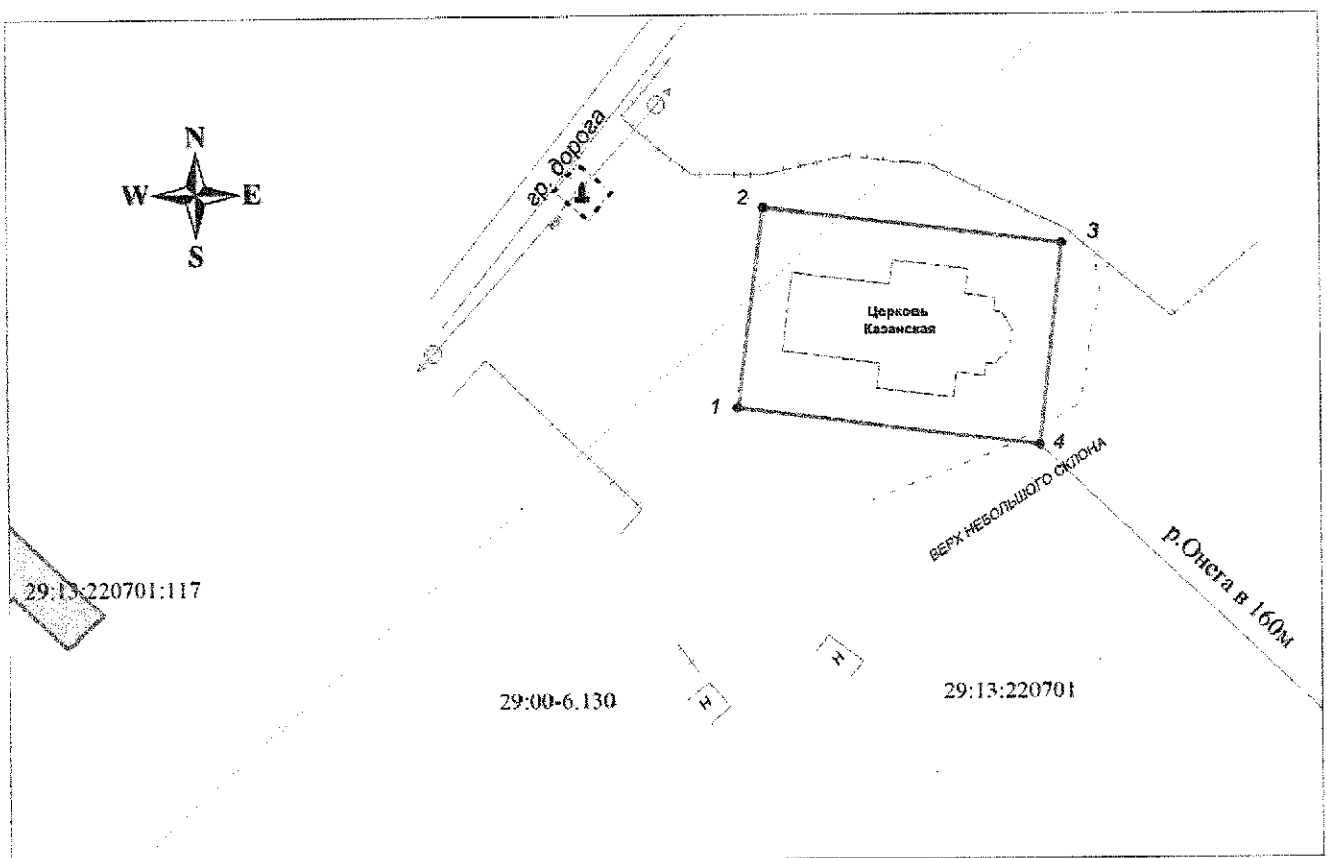
Н – нежилое деревянное здание;
Ж – жилое деревянное здание;
КН – каменное нежилое здание;
2КН – 2-х этажное каменное нежилое здание;
Гр – грунтовая дорога;
А – дорога с асфальтобетонным покрытием;
Руч – ручей.

ПРИЛОЖЕНИЕ № 1
к постановлению инспекции
по охране объектов культурного
наследия Архангельской области
от 17.01.2022 № 3 -п

**План территории
объекта культурного наследия (памятника истории и культуры)
народов Российской Федерации**

Наименование: ансамбль «Церковь Казанская»

Адрес объекта: Архангельская область, Онежский муниципальный район,
сельское поселение «Чекуевское», дер. Большая Фехтальма



Масштаб 1:1000

Условные обозначения

- | | |
|--------------|---|
| | – граница образуемой территории; |
| | – существующая часть границы, имеющиеся в ЕГРН сведения о которой достаточны для определения ее местоположения; |
| | – границы кадастрового квартала; |
| | – характерная точка границы, сведения о которой позволяют однозначно определить ее положение на местности; |
| 29:13:220701 | – надпись кадастрового квартала. |

**Каталог координат поворотных точек границ территории
объекта культурного наследия (памятника истории и культуры) народов
Российской Федерации «Церковь Казанская»**

Система координат МСК-29 зона – 2

Номер точки	Координаты		Горизонтальное проложение	Дирекционный угол
	X	Y		
1	498544.22	2458325.71		
			27,06	7° 42,5'
2	498571.04	2458329.34		
			40,58	96° 53,5'
3	498566.17	2458369.63		
			27,27	186° 38,0'
4	498539.08	2458366.48		
			41,09	277° 11,1'
1	498544.22	2458325.71		

Площадь территории объекта культурного наследия – 1109 кв. м.

Координаты поворотных точек границ территории объекта культурного наследия определены методом спутниковых геодезических измерений, среднеквадратическая погрешность M_t составляет 0,1 м.

**Описание границ территории объекта культурного наследия
(памятника истории и культуры) народов Российской Федерации
«Церковь Казанская»**

Граница территории объекта культурного наследия проходит:

- от точки 1 до точки 2 – западная граница проходит на север параллельно западной стороне объекта «Церковь Казанская», в 5 метрах от нее.

- от точки 2 до точки 3 – северная граница проходит на восток параллельно северной стороне объекта «Церковь Казанская», в 5 метрах от нее, вдоль забора;

- от точки 3 до точки 4 – восточная граница проходит на юг параллельно восточной стороне объекта «Церковь Казанская» в 5 метрах от нее;

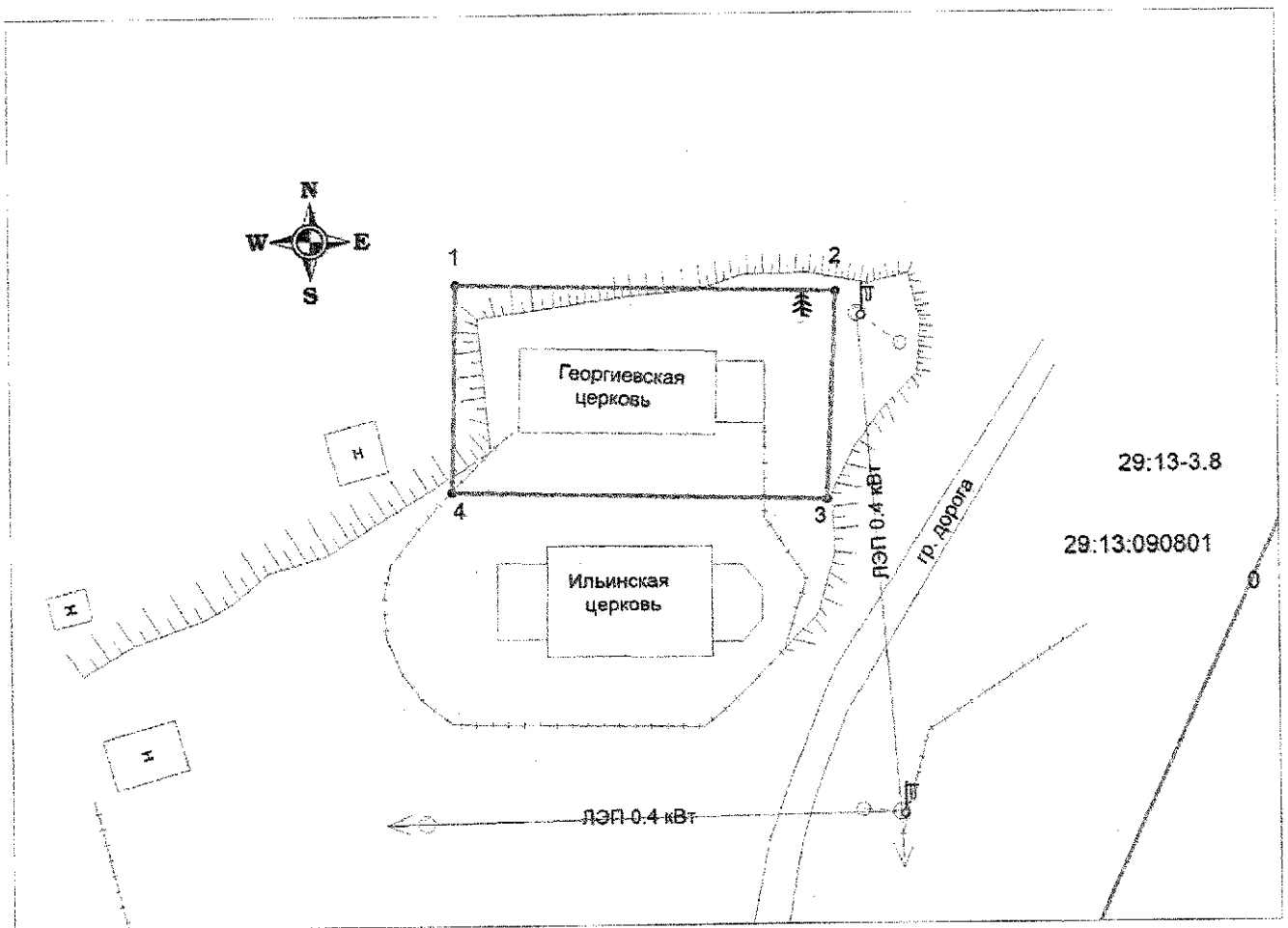
- от точки 4 до точки 1 – южная граница проходит на запад параллельно южной стороне объекта «Церковь Казанская», в 5 метрах от нее.

ПРИЛОЖЕНИЕ № 2
к постановлению инспекции
по охране объектов культурного
наследия Архангельской области
от 24.01.2022 № 3 -п

**План территории
объекта культурного наследия (памятника истории и культуры)
народов Российской Федерации**

Наименование: «Церковь Георгиевская»

Адрес объекта: Архангельская область, Онежский муниципальный район,
сельское поселение «Чекуевское», дер. «Большой Бор»



Масштаб 1:500

Условные обозначения

- граница образуемой территории;
- существующая часть границы, имеющиеся в ЕГРН сведения о которой достаточны для определения ее местоположения;
- границы кадастрового квартала;
- — характерная точка границы, сведения о которой позволяют однозначно определить ее положение на местности;
- 29:08:071801 — надпись кадастрового квартала.

**Каталог координат поворотных точек границ территории
объекта культурного наследия (памятника истории и культуры) народов
Российской Федерации «Церковь Георгиевская»**

Система координат МСК-29 зона – 2

Номер точки	Координаты		Горизонтальное проложение	Дирекционный угол
	X	Y		
1	546255.94	2453755.25		
			30.38	91° 17,0'
2	546255.26	2453785.62		
			16.64	182° 39,2'
3	546238.64	2453784.85		
			30.00	271° 20,2'
4	546239.34	2453754.86		
			16.60	1° 20,8'
1	546255.94	2453755.25		

Площадь территории объекта культурного наследия – 502 кв. м.

Координаты поворотных точек границ территории объекта культурного наследия определены методом спутниковых геодезических измерений, среднеквадратическая погрешность M_t составляет 0,1 м.

**Описание границ территории объекта культурного наследия
(памятника истории и культуры) народов Российской Федерации
«Церковь Георгиевская»**

Граница территории объекта культурного наследия проходит:

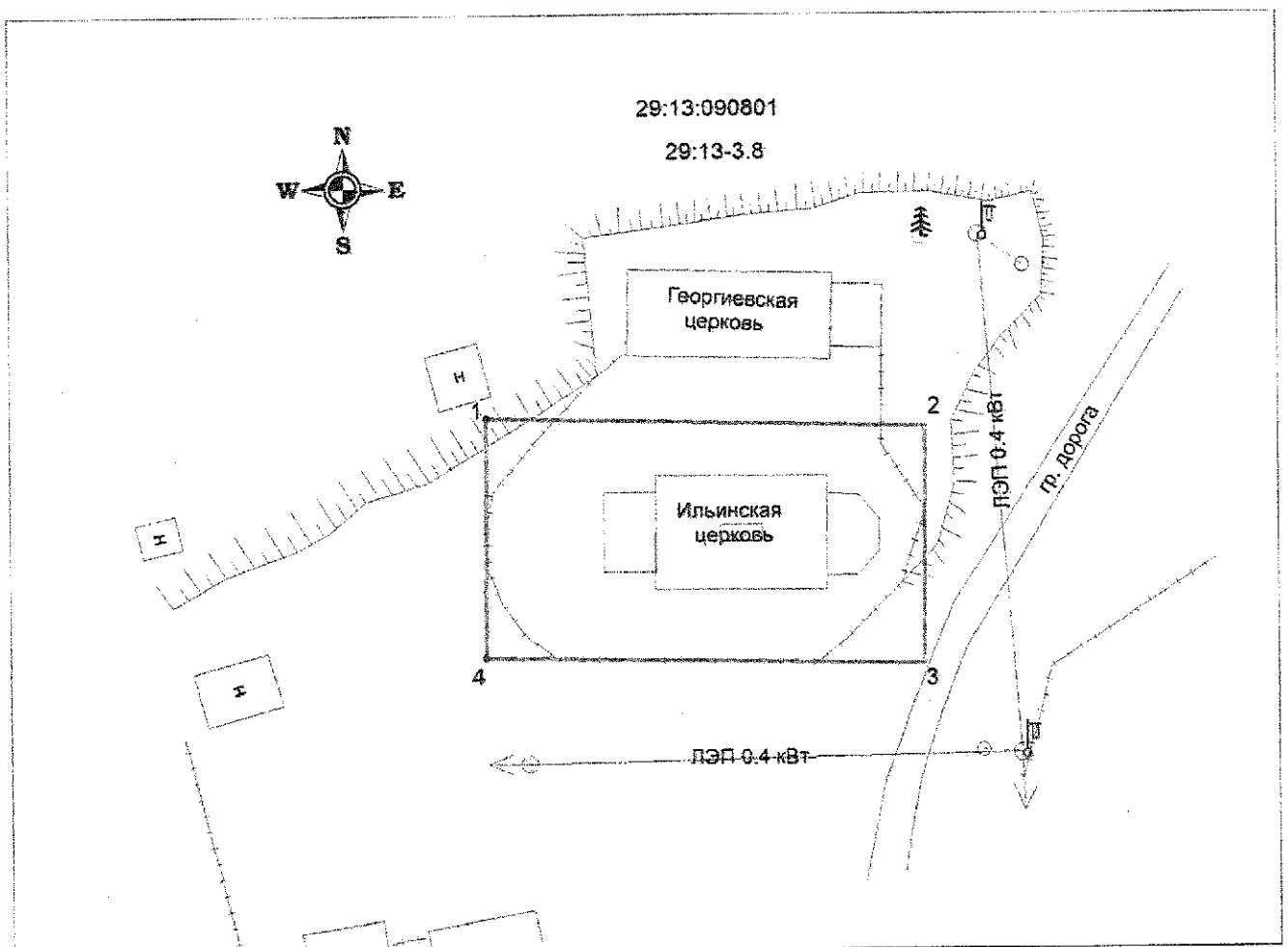
- от точки 1 до точки 2 – северная граница проходит на восток параллельно северной стороне объекта «Церковь Георгиевская», в 5 метрах от нее;
- от точки 2 до точки 3 – восточная граница проходит на юг параллельно восточной стороне объекта «Церковь Георгиевская» в 5 метрах от нее;
- от точки 3 до точки 4 – южная граница проходит на запад параллельно южной стороне объекта «Церковь Георгиевская», в 5 метрах от нее, вдоль грунтовой дороги;
- от точки 4 до точки 1 – западная граница проходит на север параллельно западной стороне объекта «Церковь Георгиевская», в 5 метрах от нее.

ПРИЛОЖЕНИЕ № 3
к постановлению инспекции
по охране объектов культурного
наследия Архангельской области
от 27.01.2022 № 3 -п

**План территории
объекта культурного наследия (памятника истории и культуры)
народов Российской Федерации**

Наименование: «Церковь Ильинская»

Адрес объекта: Архангельская область, Онежский муниципальный район,
сельское поселение «Чекуевское», дер. Большой Бор



Масштаб 1:500

Условные обозначения

- граница образуемой территории;
- существующая часть границы, имеющиеся в ЕГРН сведения о которой достаточны для определения ее местоположения;
- - - границы кадастрового квартала;
- — характерная точка границы, сведения о которой позволяют однозначно определить ее положение на местности;
- 29:05:090801 — надпись кадастрового квартала.

**Каталог координат поворотных точек границ территории
объекта культурного наследия (памятника истории и культуры)
«Церковь Ильинская»**

Система координат МСК-29 зона – 2

Номер точки	Координаты		Горизонтальное проложение	Дирекционный угол
	X	Y		
1	546239.38	2453749.42		
			33.74	91° 09,3'
2	546238.7	2453783.15		
			18.23	180° 24,5'
3	546220.47	2453783.02		
			33.74	271° 03,2'
4	546221.09	2453749.29		
			18.29	0° 24,4'
1	546239.38	2453749.42		

Площадь территории объекта культурного наследия – 616 кв. м.

Координаты поворотных точек границ территории объекта культурного наследия определены методом спутниковых геодезических измерений, среднеквадратическая погрешность M_t составляет 0,1 м.

**Описание границы территории объекта культурного наследия
(памятника истории и культуры) «Церковь Ильинская»**

Граница территории объекта культурного наследия проходит:

- от точки 1 до точки 2 – северная граница проходит на восток параллельно северной стороне объекта «Церковь Ильинская», в 4,2 метрах от нее;

- от точки 2 до точки 3 – восточная граница проходит на юг параллельно восточной стороне объекта «Церковь Ильинская» в 3,5 метрах от нее;

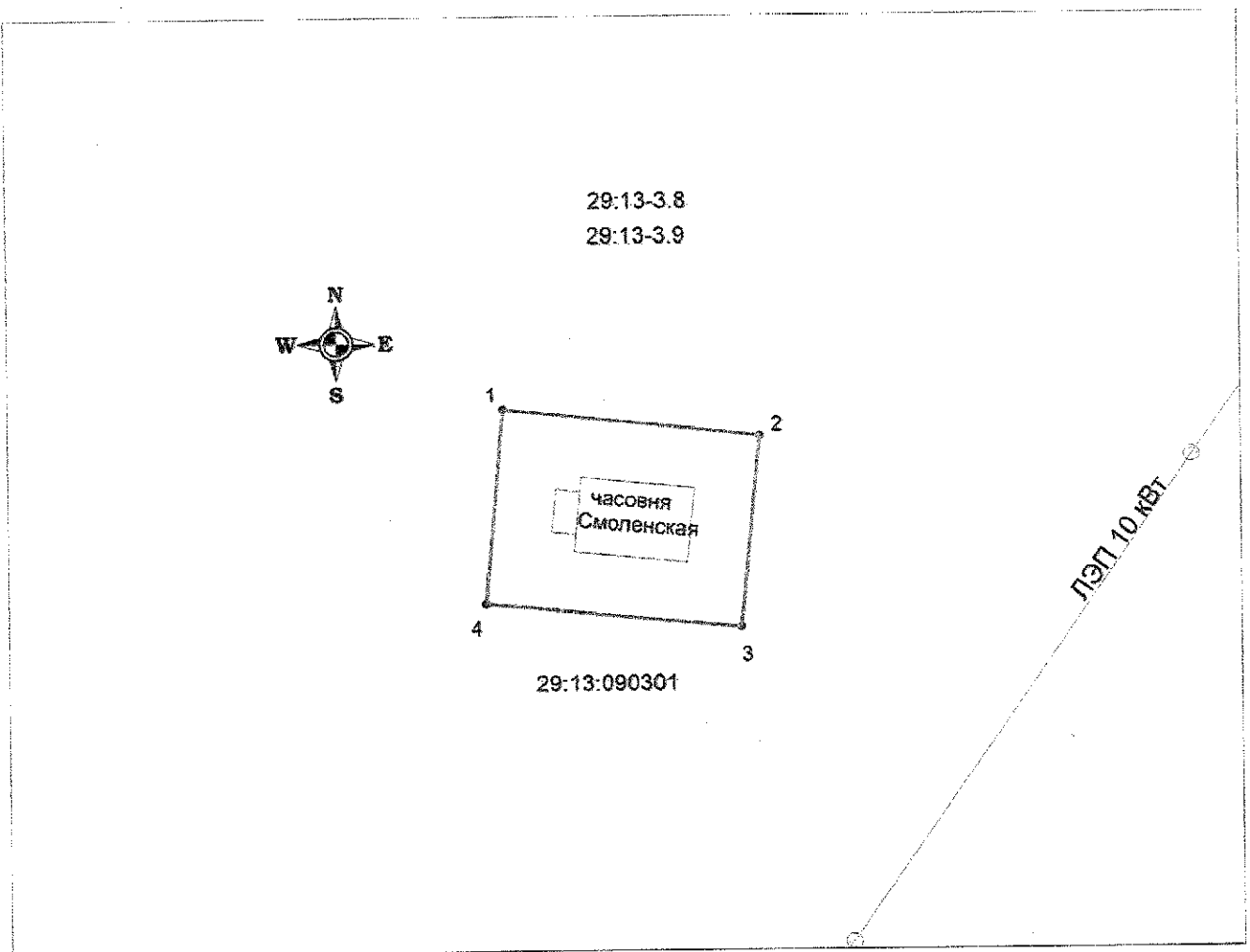
- от точки 3 до точки 4 – южная граница проходит на запад параллельно южной стороне объекта «Церковь Ильинская», вдоль забора, в 4,6 метрах от нее, вдоль грунтовой дороги;

- от точки 4 до точки 1 – западная граница проходит на север параллельно западной стороне объекта «Церковь Ильинская», вдоль забора, в 9 метрах от нее.

ПРИЛОЖЕНИЕ № 4
к постановлению инспекции
по охране объектов культурного
наследия Архангельской области
от 24.01.2022 № 3 -п

**План территории
объекта культурного наследия (памятника истории и культуры)
народов Российской Федерации**

Наименование: «Часовня Смоленская»
Адрес объекта: Архангельская область, Онежский муниципальный район,
сельское поселение «Чекуевское», дер. Верховье



Масштаб 1:500

Условные обозначения

- граница образуемой территории;
- существующая часть границы, имеющиеся в ЕГРН сведения о которой достаточны для определения ее местоположения;
- - - границы кадастрового квартала;
- — характерная точка границы, сведения о которой позволяют однозначно определить ее положение на местности;
- 29:05:090301 — надпись кадастрового квартала.

**Каталог координат поворотных точек границ территории
объекта культурного наследия (памятника истории и культуры)
«Часовня Смоленская»**

Система координат МСК-29 зона – 2

Номер точки	Координаты		Горизонтальное проложение	Дирекционный угол
	X	Y		
1	556870.74	2451325.03		
			21.74	96° 15,5'
2	556868.37	2451346.64		
			16.11	185° 57,1'
3	556852.35	2451344.97		
			21.56	275° 32,2'
4	556854.43	2451323.51		
			16.38	5° 19,5'
1	556870.74	2451325.03		

Площадь территории объекта культурного наследия – 352 кв. м.

Координаты поворотных точек границ территории объекта культурного наследия определены методом спутниковых геодезических измерений, среднеквадратическая погрешность M_t составляет 0,1 м.

**Описание границы территории объекта культурного наследия
(памятника истории и культуры) «Часовня Смоленская»**

Граница территории объекта культурного наследия проходит:

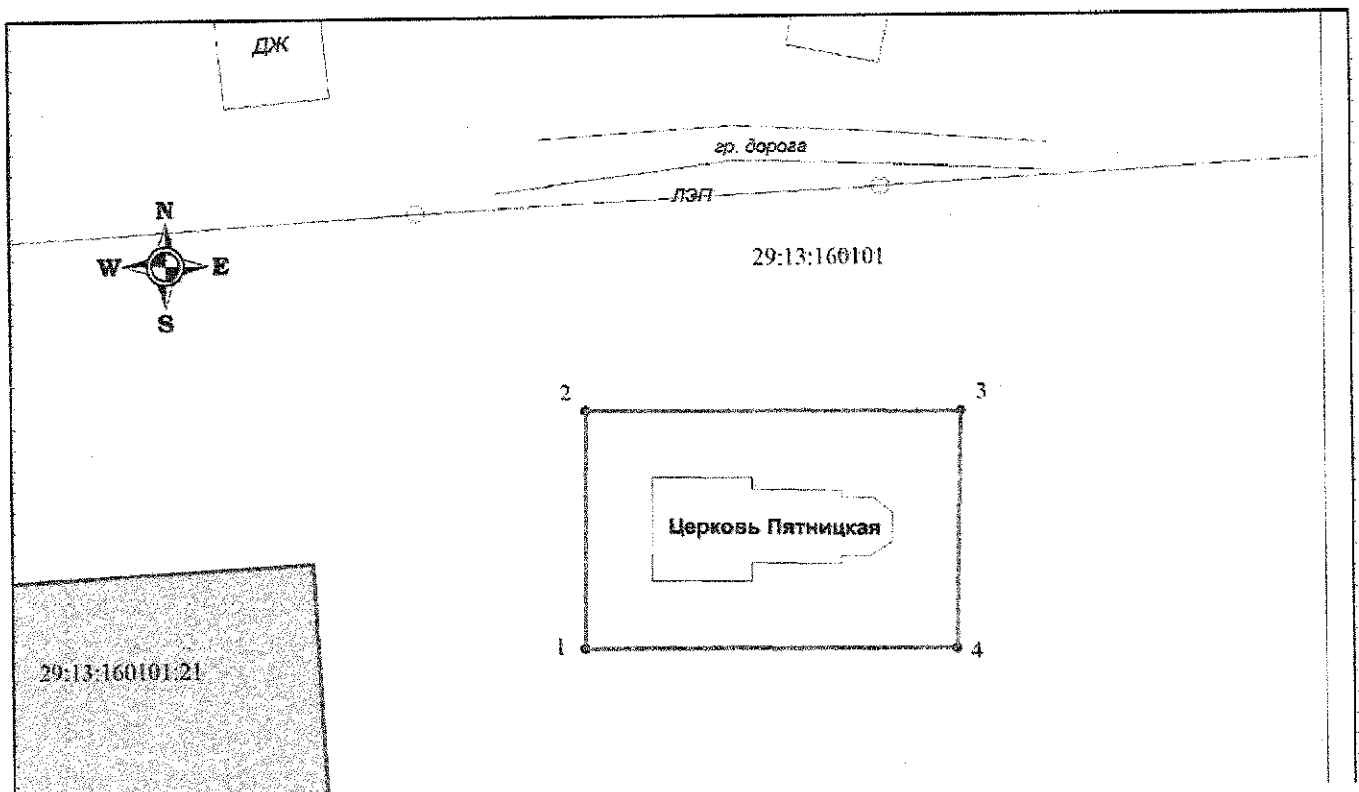
- от точки 1 до точки 2 – северная граница проходит на восток параллельно северной стороне объекта «Часовня Смоленская», в 5 метрах от нее;
- от точки 2 до точки 3 – восточная граница проходит на юг параллельно восточной стороне объекта «Часовня Смоленская» в 5 метрах от нее;
- от точки 3 до точки 4 – южная граница проходит на запад параллельно южной стороне объекта «Часовня Смоленская», в 5 метрах от нее;
- от точки 4 до точки 1 – западная граница проходит на север параллельно западной стороне объекта «Часовня Смоленская», в 5 метрах от нее.

ПРИЛОЖЕНИЕ № 5
к постановлению инспекции
по охране объектов культурного
наследия Архангельской области
от 24.01.2022 № 3 -п

План территории
объекта культурного наследия (памятника истории и культуры)
народов Российской Федерации

Наименование: «Церковь Пятницкая»

Адрес объекта: Архангельская область, Онежский муниципальный район,
сельское поселение «Чекуевское», дер. Воймозеро



Масштаб 1:500

Условные обозначения

- граница образуемой территории;
- существующая часть границы, имеющиеся в ЕГРН сведения о которой достаточны для определения ее местоположения;
- - - границы кадастрового квартала;
- — характерная точка границы, сведения о которой позволяют однозначно определить ее положение на местности;
- 29:13:160101 — надпись кадастрового квартала.

**Каталог координат поворотных точек границ территории
объекта культурного наследия (памятника истории и культуры)
«Церковь Пятницкая»**

Система координат МСК-29 зона – 2

Номер точки	Координаты		Горизонтальное проложение	Дирекционный угол
	X	Y		
1	532855.95	2445989.32		
			17,71	0° 33,0'
2	532873.66	2445989.49		
			28,13	90° 26,9'
3	532873.44	2446017.62		
			17,63	181° 16,0'
4	532855.81	2446017.23		
			27,91	270° 17,2'
1	532855.95	2445989.32		

Площадь территории объекта культурного наследия – 495 кв. м.

Координаты поворотных точек границ территории объекта культурного наследия определены методом спутниковых геодезических измерений, среднеквадратическая погрешность M_t составляет 0,1 м.

**Описание границы территории объекта культурного наследия
(памятника истории и культуры) «Церковь Пятницкая»**

Граница территории объекта культурного наследия проходит:

- от точки 1 до точки 2 – западная граница проходит на север параллельно западной стороне объекта «Церковь Пятницкая», в 5 метрах от нее.
- от точки 2 до точки 3 – северная граница проходит на восток параллельно северной стороне объекта «Церковь Пятницкая», в 5 метрах от нее, вдоль грунтовой дороги;
- от точки 3 до точки 4 – восточная граница проходит на юг параллельно восточной стороне объекта «Церковь Пятницкая» в 5 метрах от нее, в 100 метрах от озера Воймозеро;
- от точки 4 до точки 1 – южная граница проходит на запад параллельно южной стороне объекта «Церковь Пятницкая», в 5 метрах от нее.

ПРИЛОЖЕНИЕ № 6
к постановлению инспекции
по охране объектов культурного
наследия Архангельской области
от 24.01.2022 № 3 -п

**План территории
объекта культурного наследия (памятника истории и культуры)
народов Российской Федерации**

Наименование: «Церковь»

Адрес объекта: Архангельская область, Онежский муниципальный район,
сельское поселение «Чекуевское», дер. Канзапельда



Масштаб 1:500

Условные обозначения

- граница образуемой территории;
- существующая часть границы, имеющиеся в ЕГРН сведения о которой достаточны для определения ее местоположения;
- - - границы кадастрового квартала;
- — характерная точка границы, сведения о которой позволяют однозначно определить ее положение на местности;
- 29:05:220301 — надпись кадастрового квартала.

**Каталог координат поворотных точек границ территории
объекта культурного наследия (памятника истории и культуры) «Церковь»**

Система координат МСК-29 зона – 2

Номер точки	Координаты		Горизонтальное проложение	Дирекционный угол
	X	Y		
1	506435	2456442.71		
			29.5	87° 40,1'
2	506436.2	2456472.19		
			18.09	177° 16,5'
3	506418.13	2456473.05		
			29.57	267° 12,5'
4	506416.69	2456443.52		
			18.33	357° 28,0'
1	506435	2456442.71		

Площадь территории объекта культурного наследия - 538 кв. м.

Координаты поворотных точек границ территории объекта культурного наследия определены методом спутниковых геодезических измерений, среднеквадратическая погрешность M_t составляет 0,1 м.

**Описание границы территории объекта культурного наследия
(памятника истории и культуры) «Церковь»**

Граница территории объекта культурного наследия проходит:

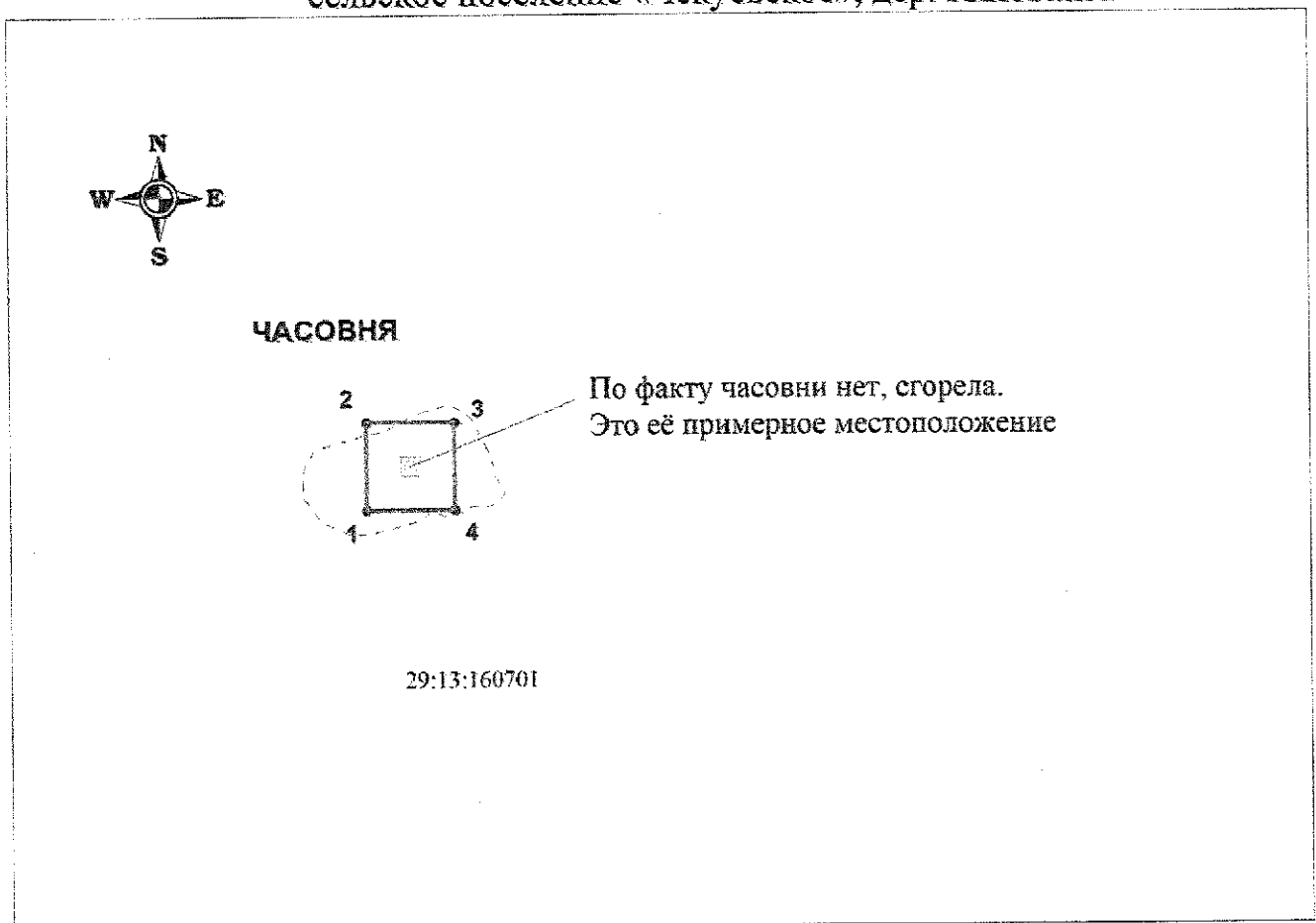
- от точки 1 до точки 2 – северная граница проходит на восток параллельно северной стороне объекта «Церковь», в 5 метрах от нее;
- от точки 2 до точки 3 – восточная граница проходит на юг параллельно восточной стороне объекта «Церковь» в 5 метрах от нее;
- от точки 3 до точки 4 – южная граница проходит на запад параллельно южной стороне объекта «Церковь», в 5 метрах от нее;
- от точки 4 до точки 1 – западная граница проходит на север параллельно западной стороне объекта «Церковь», в 5 метрах от нее.

ПРИЛОЖЕНИЕ № 7
к постановлению инспекции
по охране объектов культурного
наследия Архангельской области
от 24.01.2022 № 3 -п

**План территории
объекта культурного наследия (памятника истории и культуры)
народов Российской Федерации**

Наименование: «Часовня»

Адрес объекта: Архангельская область, Онежский муниципальный район,
сельское поселение «Чекуевское», дер. Кялованга



Масштаб 1:1000

Условные обозначения

- граница образуемой территории;
- существующая часть границы, имеющиеся в ЕГРН сведения о которой достаточны для определения ее местоположения;
- границы кадастрового квартала;
- — характерная точка границы, сведения о которой позволяют однозначно определить ее положение на местности;
- надпись кадастрового квартала.

29:13:160701

**Каталог координат поворотных точек границ территории
объекта культурного наследия (памятника истории и культуры)
«Часовня»**

Система координат МСК-29 зона – 2

Номер точки	Координаты		Горизонтальное проложение	Дирекционный угол
	X	Y		
1	516642.38	2452544.72		
			13,06	0° 00,0'
2	516655.44	2452544.72		
			13,05	0° 00,0'
3	516655.44	2452557.77		
			13,06	180° 00,0'
4	516642.38	2452557.77		
			13,05	360° 00,0'
1	516642.38	2452544.72		

Площадь территории объекта культурного наследия - 170 кв. м.

Координаты поворотных точек границ территории объекта культурного наследия определены методом спутниковых геодезических измерений, среднеквадратическая погрешность M_t составляет 0,1 м.

**Описание границы территории объекта культурного наследия
(памятника истории и культуры) «Часовня»**

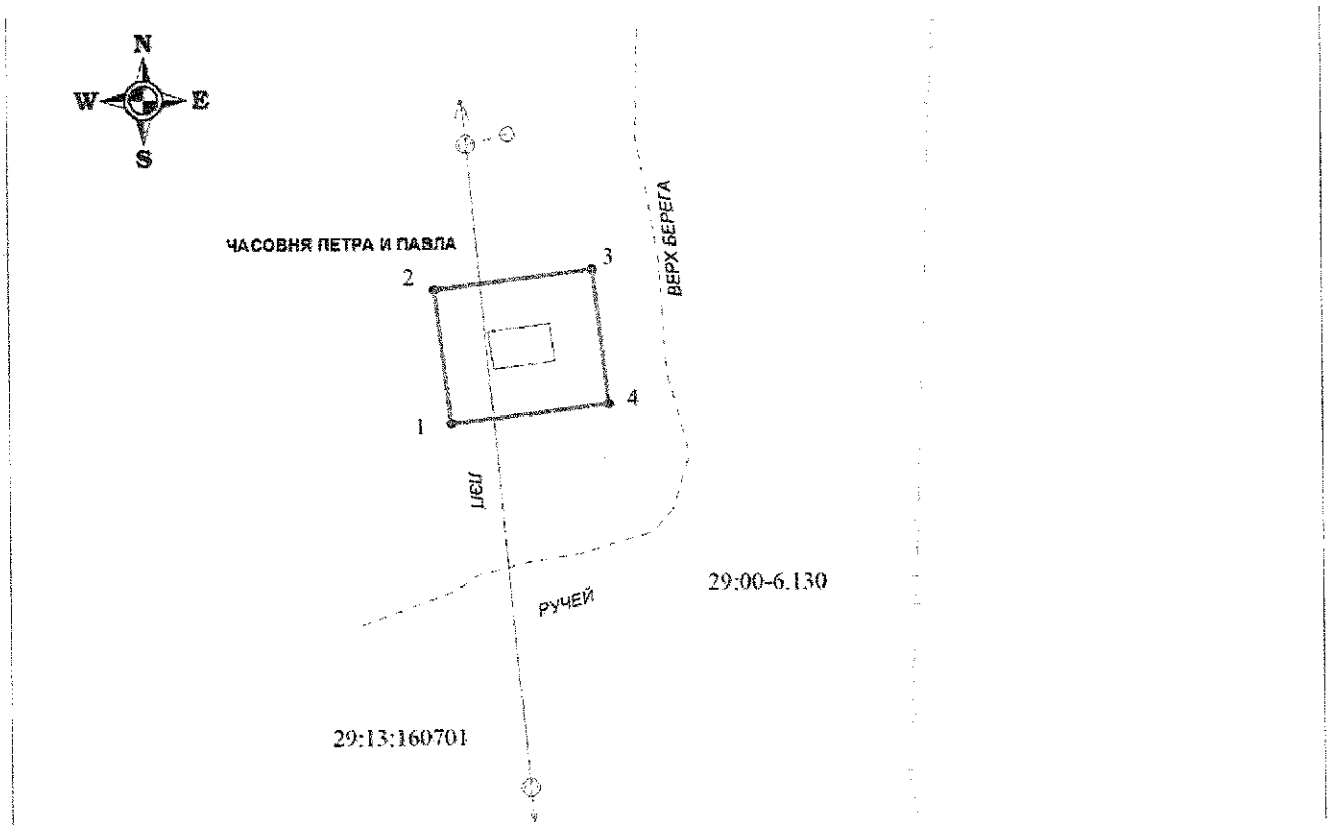
Граница территории объекта культурного наследия проходит:

- от точки 1 до точки 2 – западная граница проходит на север, параллельно западной стороне объекта «Часовня», в 5 метрах от нее;
- от точки 2 до точки 3 – северная граница проходит на восток параллельно северной стороне объекта «Часовня», в 5 метрах от нее;
- от точки 3 до точки 4 – восточная граница проходит на юг параллельно восточной стороне объекта «Часовня» в 5 метрах от нее;
- от точки 4 до точки 1 – южная граница проходит на запад вдоль дороги и параллельно южной стороне объекта «Часовня», в 5 метрах от нее.

ПРИЛОЖЕНИЕ № 8
к постановлению инспекции
по охране объектов культурного
наследия Архангельской области
от 27.01.2022 № 3 -П

**План территории
объекта культурного наследия (памятника истории и культуры)
народов Российской Федерации**

Наименование: «Часовня Петра и Павла»
Адрес объекта: Архангельская область, Онежский муниципальный район,
сельское поселение «Чекуевское», дер. Кялованга



Масштаб 1:700

Условные обозначения

- | | |
|--------------|---|
| — | — граница образуемой территории; |
| — | — существующая часть границы, имеющиеся в ЕГРН сведения о которой достаточны для определения ее местоположения; |
| - - - | — границы кадастрового квартала; |
| • | — характерная точка границы, сведения о которой позволяют однозначно определить ее положение на местности; |
| 29:13:160701 | — надпись кадастрового квартала. |

**Каталог координат поворотных точек границ территории
объекта культурного наследия (памятника истории и культуры)
«Часовня Петра и Павла»**

Система координат МСК-29 зона – 2

Номер точки	Координаты		Горизонтальное проложение	Дирекционный угол
	X	Y		
1	516868.02	2452930.02		
			13,89	353° 05,7'
2	516881.81	2452928.35		
			16,35	82° 58,5'
3	516883.81	2452944.58		
			13,88	173° 05,4'
4	516870.03	2452946.25		
			16,35	262° 56,4'
1	516868.02	2452930.02		

Площадь территории объекта культурного наследия - 227 кв. м.

Координаты поворотных точек границ территории объекта культурного наследия определены методом спутниковых геодезических измерений, среднеквадратическая погрешность M_t составляет 0,1 м.

**Описание границы территории объекта культурного наследия
(памятника истории и культуры) «Часовня Петра и Павла»**

Граница территории объекта культурного наследия проходит:

- от точки 1 до точки 2 – западная граница проходит на север, параллельно западной стороне объекта «Часовня Петра и Павла», в 5 метрах от нее;
- от точки 2 до точки 3 – северная граница проходит на восток параллельно северной стороне объекта «Часовня Петра и Павла», в 5 метрах от нее;
- от точки 3 до точки 4 – восточная граница проходит на юг параллельно восточной стороне объекта «Часовня Петра и Павла» в 5 метрах от нее;
- от точки 4 до точки 1 – южная граница проходит на запад вдоль дороги и параллельно южной стороне объекта «Часовня Петра и Павла», в 5 метрах от нее.

ПРИЛОЖЕНИЕ № 9
к постановлению инспекции
по охране объектов культурного
наследия Архангельской области
от 24.01.2022 № 3 -п

**План территории
объекта культурного наследия (памятника истории и культуры)
народов Российской Федерации**

Наименование: «Церковь Троицкая»
Адрес объекта: Архангельская область, Онежский муниципальный район,
сельское поселение «Чекуевское», дер. Мондино



29:13:090101

Масштаб 1:600

Условные обозначения

- | | |
|--|---|
| | – граница образуемой территории; |
| | – существующая часть границы, имеющиеся в ЕГРН сведения о которой достаточны для определения ее местоположения; |
| | – границы кадастрового квартала; |
| | – характерная точка границы, сведения о которой позволяют однозначно определить ее положение на местности; |
| | – надпись кадастрового квартала. |
- 29:13:090101

**Каталог координат поворотных точек границ территории
объекта культурного наследия (памятника истории и культуры)
«Церковь Троицкая»**

Система координат МСК-29 зона – 2

Номер точки	Координаты		Горизонтальное проложение	Дирекционный угол
	X	Y		
1	553922.09	2444007.07		
			24,51	4° 52,1'
2	553946.51	2444009.15		
			44,34	94° 52,6'
3	553942.74	2444053.33		
			24,38	184° 29,5'
4	553918.43	2444051.42		
			44,5	274° 43,1'
1	553922.09	2444007.07		

Площадь территории объекта культурного наследия – 1086 кв. м.

Координаты поворотных точек границ территории объекта культурного наследия определены методом спутниковых геодезических измерений, среднеквадратическая погрешность M_t составляет 0,1 м.

**Описание границы территории объекта культурного наследия
(памятника истории и культуры) «Церковь Троицкая»**

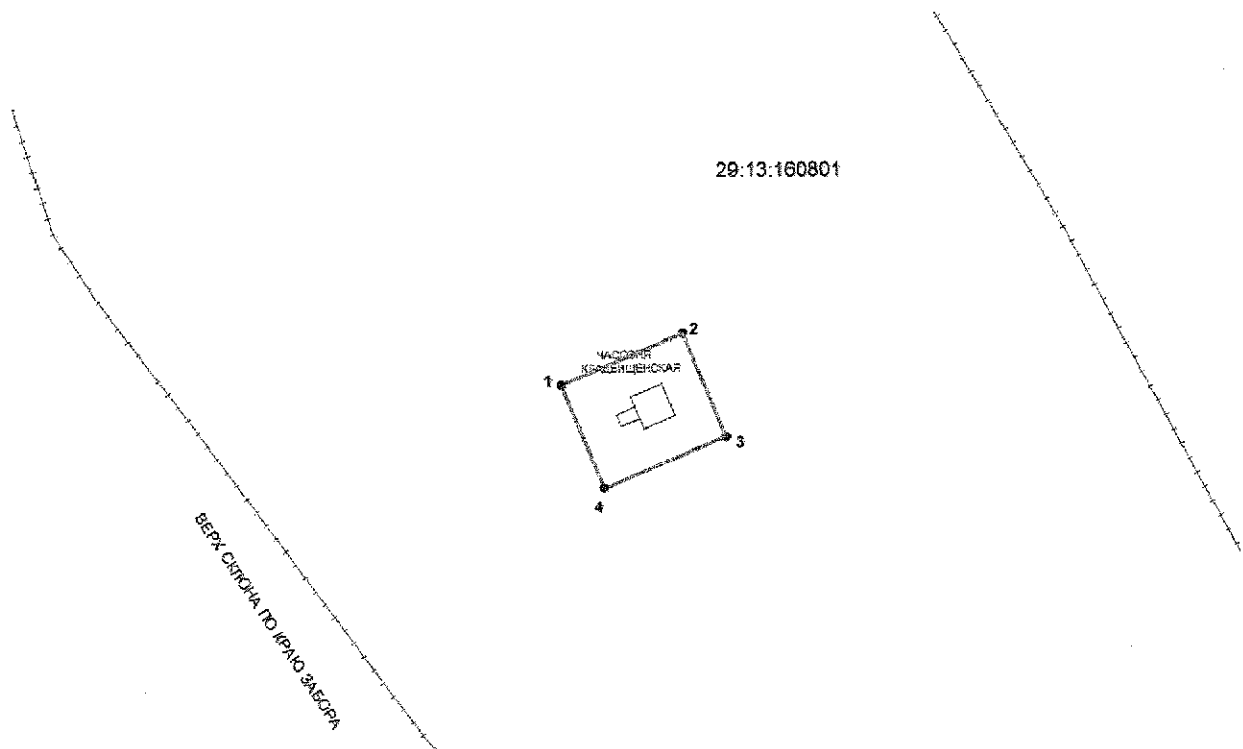
Граница территории объекта культурного наследия проходит:

- от точки 1 до точки 2 – западная граница проходит на север параллельно западной стороне объекта «Церковь Троицкая», в 5 метрах от нее;
- от точки 2 до точки 3 – северная граница проходит на восток параллельно северной стороне объекта «Церковь Троицкая», в 5 метрах от нее;
- от точки 3 до точки 4 – восточная граница проходит на юг параллельно восточной стороне объекта «Церковь Троицкая» в 5 метрах от нее;
- от точки 4 до точки 1 – южная граница проходит на запад параллельно южной стороне объекта «Церковь Троицкая», в 5 метрах от нее.

ПРИЛОЖЕНИЕ № 10
к постановлению инспекции
по охране объектов культурного
наследия Архангельской области
от 24.01.2022 № 3-П

**План территории
объекта культурного наследия (памятника истории и культуры)
народов Российской Федерации**

Наименование: «Часовня кладбищенская»
Адрес объекта: Архангельская область, Онежский муниципальный район,
сельское поселение «Чекуевское», дер. Пияла



Масштаб 1:500

Условные обозначения

- | | |
|---------------|---|
| — | — граница образуемой территории; |
| — | — существующая часть границы, имеющиеся в ЕГРН сведения о которой достаточны для определения ее местоположения; |
| - - - | — границы кадастрового квартала; |
| • | — характерная точка границы, сведения о которой позволяют однозначно определить ее положение на местности; |
| 29:05:1608011 | — надпись кадастрового квартала. |

**Каталог координат поворотных точек границ территории
объекта культурного наследия (памятника истории и культуры)
«Часовня кладбищенская»**

Система координат МСК-29 зона – 2

Номер точки	Координаты		Горизонтальное проложение	Дирекционный угол
	X	Y		
1	526366,61	2451782,14		
			10,25	67° 09,7'
2	526370,59	2451791,59		
			8,66	157° 36,5'
3	526362,58	2451794,89		
			10,24	247° 08,4'
4	526358,60	2451785,45		
			8,67	337° 32,9'
1	526366,61	2451782,14		

Площадь территории объекта культурного наследия - 89 кв. м.

Координаты поворотных точек границ территории объекта культурного наследия определены методом спутниковых геодезических измерений, среднеквадратическая погрешность M_t составляет 0,1 м.

**Описание границы территории объекта культурного наследия
(памятника истории и культуры) «Часовня кладбищенская»**

Граница территории объекта культурного наследия проходит:

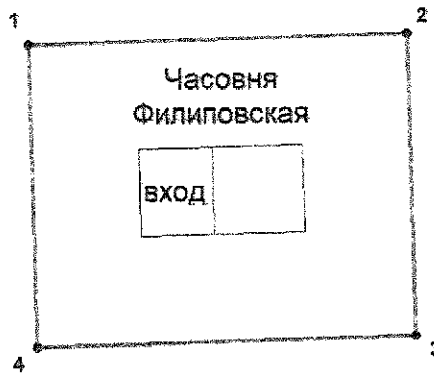
- от точки 1 до точки 2 – северо-западная граница проходит на северо-восток параллельно северо-западной стороне объекта «Часовня кладбищенская» в 3 метрах от него;
- от точки 2 до точки 3 – северо-восточная граница проходит на юго-восток параллельно северо-восточной стороне объекта «Часовня кладбищенская» в 3 метрах от него;
- от точки 3 до точки 4 – юго-восточная граница проходит на юго-запад параллельно юго-восточной стороне объекта «Часовня кладбищенская» в 3 метрах от него;
- от точки 4 до точки 1 – юго-западная граница проходит на северо-запад параллельно юго-западной стороне объекта «Часовня кладбищенская» в 3 метрах.

ПРИЛОЖЕНИЕ № 11
к постановлению инспекции
по охране объектов культурного
наследия Архангельской области
от 24.01.2022 № 3 -п

**План территории
объекта культурного наследия (памятника истории и культуры)
народов Российской Федерации**

Наименование: «Часовня Филипповская»
Адрес объекта: Архангельская область, Онежский муниципальный район,
сельское поселение «Чекуевское», дер. Павловский Бор

29:13:090701



ЛЭП 10 кВТ

Масштаб 1:300

Условные обозначения

- граница образуемой территории;
- существующая часть границы, имеющиеся в ЕГРН сведения о которой достаточны для определения ее местоположения;
- границы кадастрового квартала;
- характерная точка границы, сведения о которой позволяют однозначно определить ее положение на местности;
- — надпись кадастрового квартала.

29:13:090701

**Каталог координат поворотных точек границ территории
объекта культурного наследия (памятника истории и культуры)
«Часовня Филипповская»**

Система координат МСК-29 зона – 2

Номер точки	Координаты		Горизонтальное проложение	Дирекционный угол
	X	Y		
1	544869,00	2451099,11		
			17,65	88° 49,9'
2	544869,36	2451116,76		
			14,02	178° 46,5'
3	544855,34	2451117,06		
			17,66	268° 44,1'
4	544854,95	2451099,40		
			14,05	358° 49,1'
1	544869,00	2451099,11		

Площадь территории объекта культурного наследия - 248 кв. м.

Координаты поворотных точек границ территории объекта культурного наследия определены методом спутниковых геодезических измерений, среднеквадратическая погрешность M_t составляет 0,1 м.

**Описание границы территории объекта культурного наследия
(памятника истории и культуры) «Часовня Филипповская»**

Граница территории объекта культурного наследия проходит:

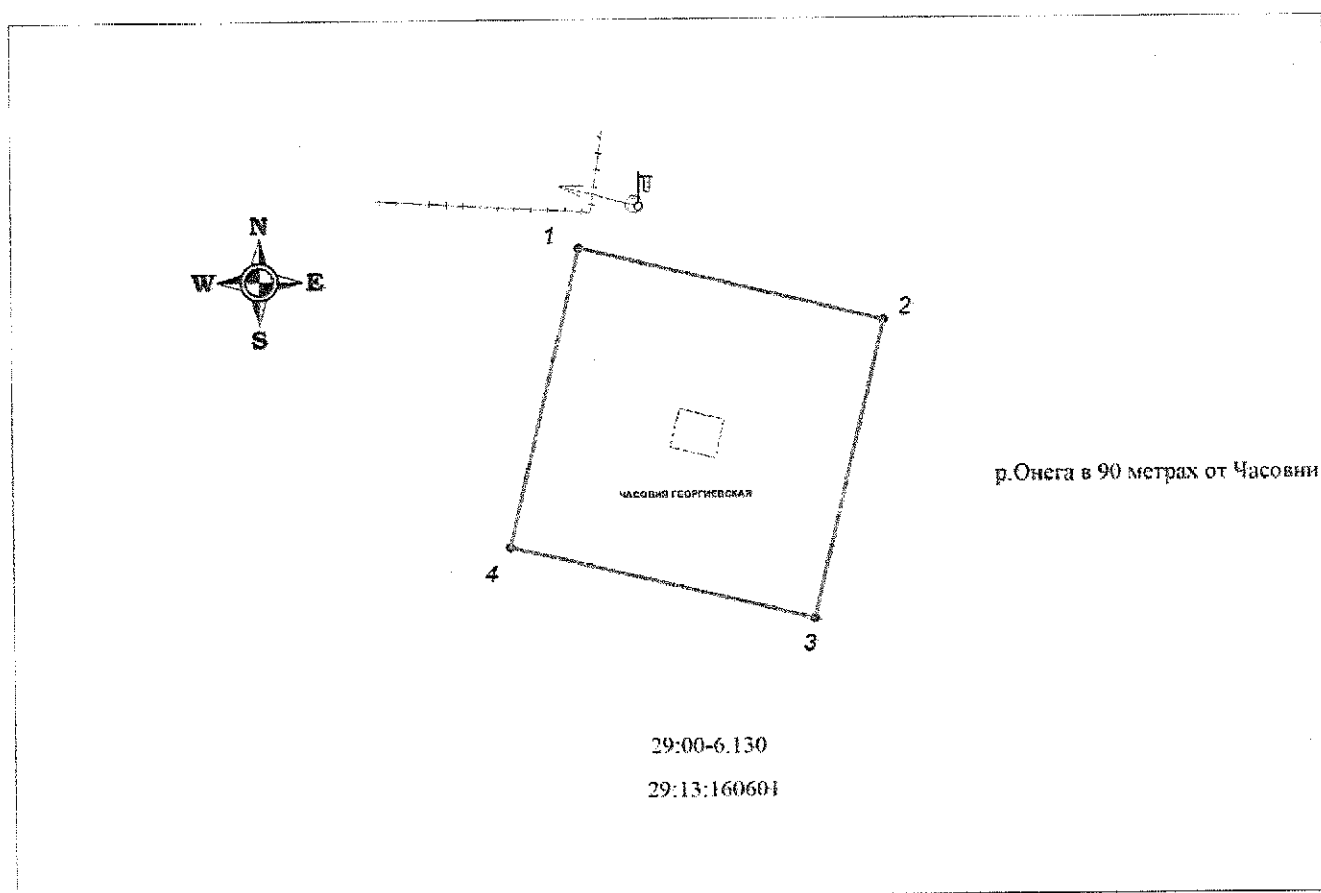
- от точки 1 до точки 2 – северная граница проходит на восток параллельно северной стороне объекта «Часовня Филипповская» в 5 метрах от него;
- от точки 2 до точки 3 – восточная граница проходит на юг параллельно восточной стороне объекта «Часовня Филипповская» в 5 метрах от него;
- от точки 3 до точки 4 – южная граница проходит на запад параллельно южной стороне объекта «Часовня Филипповская» в 5 метрах от него;
- от точки 4 до точки 1 – западная граница проходит на север параллельно западной стороне объекта «Часовня Филипповская» в 5 метрах.

ПРИЛОЖЕНИЕ № 12
к постановлению инспекции
по охране объектов культурного
наследия Архангельской области
от 24.01.2022 № 3 -п

**План территории
объекта культурного наследия (памятника истории и культуры)
народов Российской Федерации**

Наименование: «Часовня Георгиевская»

Адрес объекта: Архангельская область, Онежский муниципальный район,
сельское поселение «Чекуевское», дер. Филява



Масштаб 1:500

Условные обозначения

- граница образуемой территории;
 - существующая часть границы, имеющиеся в ЕГРН сведения о которой достаточны для определения ее местоположения;
 - границы кадастрового квартала;
 - характерная точка границы, сведения о которой позволяют однозначно определить ее положение на местности;
 - — надпись кадастрового квартала.
- 29:13:160601

**Каталог координат поворотных точек границ территории
объекта культурного наследия (памятника истории и культуры)
«Часовня Георгиевская»**

Система координат МСК-29 зона – 2

Номер точки	Координаты		Горизонтальное проложение	Дирекционный угол
	X	Y		
1	520375.73	2453332.49		
			23,44	103° 28,0'
2	520370.27	2453355.29		
			22,91	193° 22,5'
3	520347.98	2453349.99		
			23,43	283° 18,0'
4	520353.37	2453327.19		
			22,98	13° 20,1'
1	520375.73	2453332.49		

Площадь территории объекта культурного наследия - 538 кв. м.

Координаты поворотных точек границ территории объекта культурного наследия определены методом спутниковых геодезических измерений, среднеквадратическая погрешность M_t составляет 0,1 м.

**Описание границы территории объекта культурного наследия
(памятника истории и культуры) «Часовня Георгиевская»**

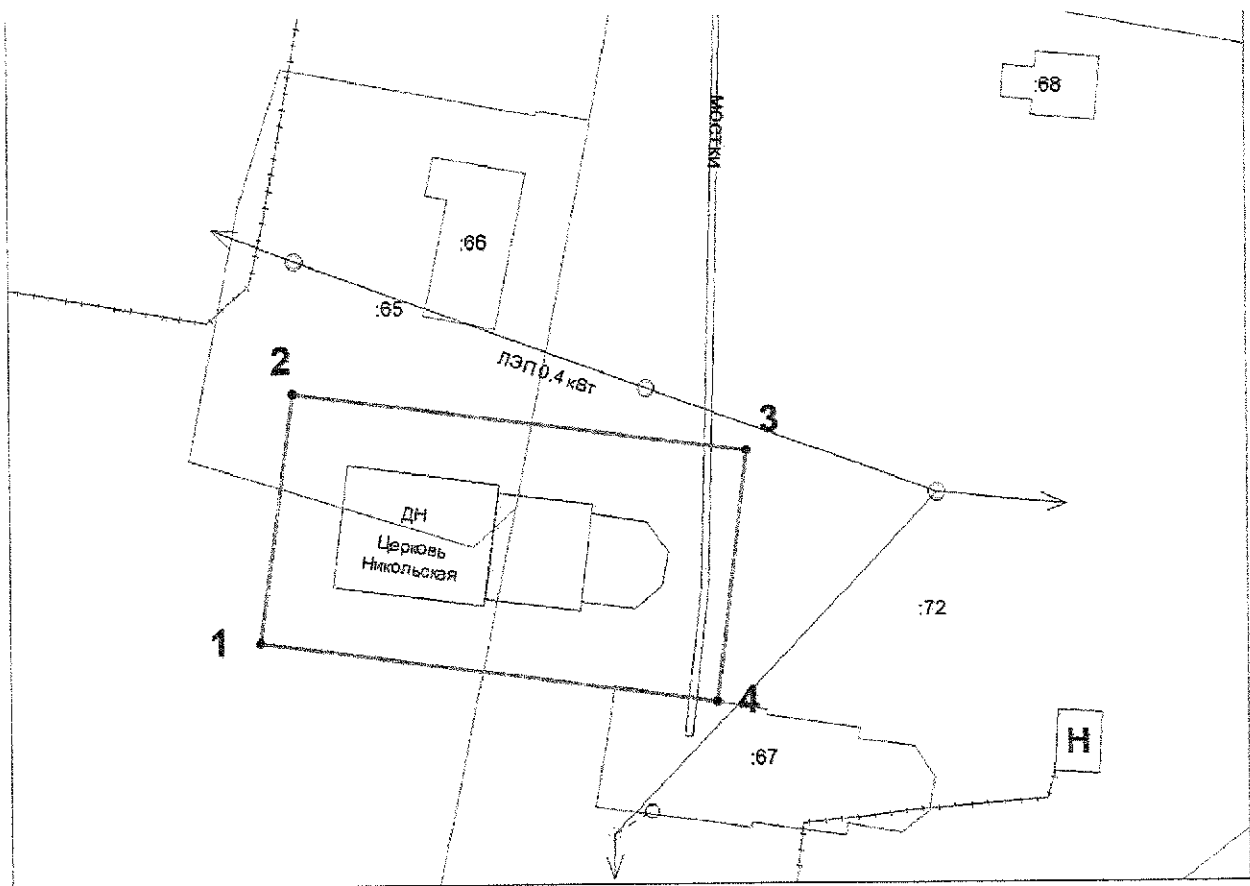
Граница территории объекта культурного наследия проходит:

- от точки 1 до точки 2 – северная граница проходит на восток параллельно северной стороне объекта «Часовня Георгиевская», в 10 метрах от нее;
- от точки 2 до точки 3 – восточная граница проходит на юг параллельно восточной стороне объекта «Часовня Георгиевская», в 10 метрах от нее, вдоль реки Онега;
- от точки 3 до точки 4 – южная граница проходит на запад параллельно южной стороне объекта «Часовня Георгиевская», в 10 метрах от нее;
- от точки 4 до точки 1 – западная граница проходит на север параллельно западной стороне объекта «Часовня Георгиевская», в 10 метрах от нее.

ПРИЛОЖЕНИЕ № 13
к постановлению инспекции
по охране объектов культурного
наследия Архангельской области
от 24.01.2022 № 3 -п

**План территории
объекта культурного наследия (памятника истории и культуры)
народов Российской Федерации**

Наименование: «Церковь Никольская»
Адрес объекта: Архангельская область, Онежский муниципальный район,
сельское поселение «Чекуевское», дер. Сырья



Масштаб 1:500

Условные обозначения

- граница образуемой территории;
- существующая часть границы, имеющиеся в ЕГРН сведения о которой достаточны для определения ее местоположения;
- границы кадастрового квартала;
- — характерная точка границы, сведения о которой позволяют однозначно определить ее положение на местности;
- надпись кадастрового квартала.

29:13:090701

**Каталог координат поворотных точек границ территории
объекта культурного наследия (памятника истории и культуры)
«Церковь Никольская»**

Система координат МСК-29 зона – 2

Номер точки	Координаты		Горизонтальное проложение	Дирекционный угол
	X	Y		
1	549521,50	2453624,69		
			19,41	7° 47,3'
2	549540,73	2453627,32		
			35,47	97° 34,0'
3	549536,06	2453662,48		
			19,41	186° 57,2'
4	549516,79	2453660,13		
			35,75	277° 34,2'
1	549521,50	2453624,69		

Площадь территории объекта культурного наследия - 691 кв. м.

Координаты поворотных точек границ территории объекта культурного наследия определены методом спутниковых геодезических измерений, среднеквадратическая погрешность M_t составляет 0,1 м.

**Описание границы территории объекта культурного наследия
(памятника истории и культуры) «Церковь Никольская»**

Граница территории объекта культурного наследия проходит:

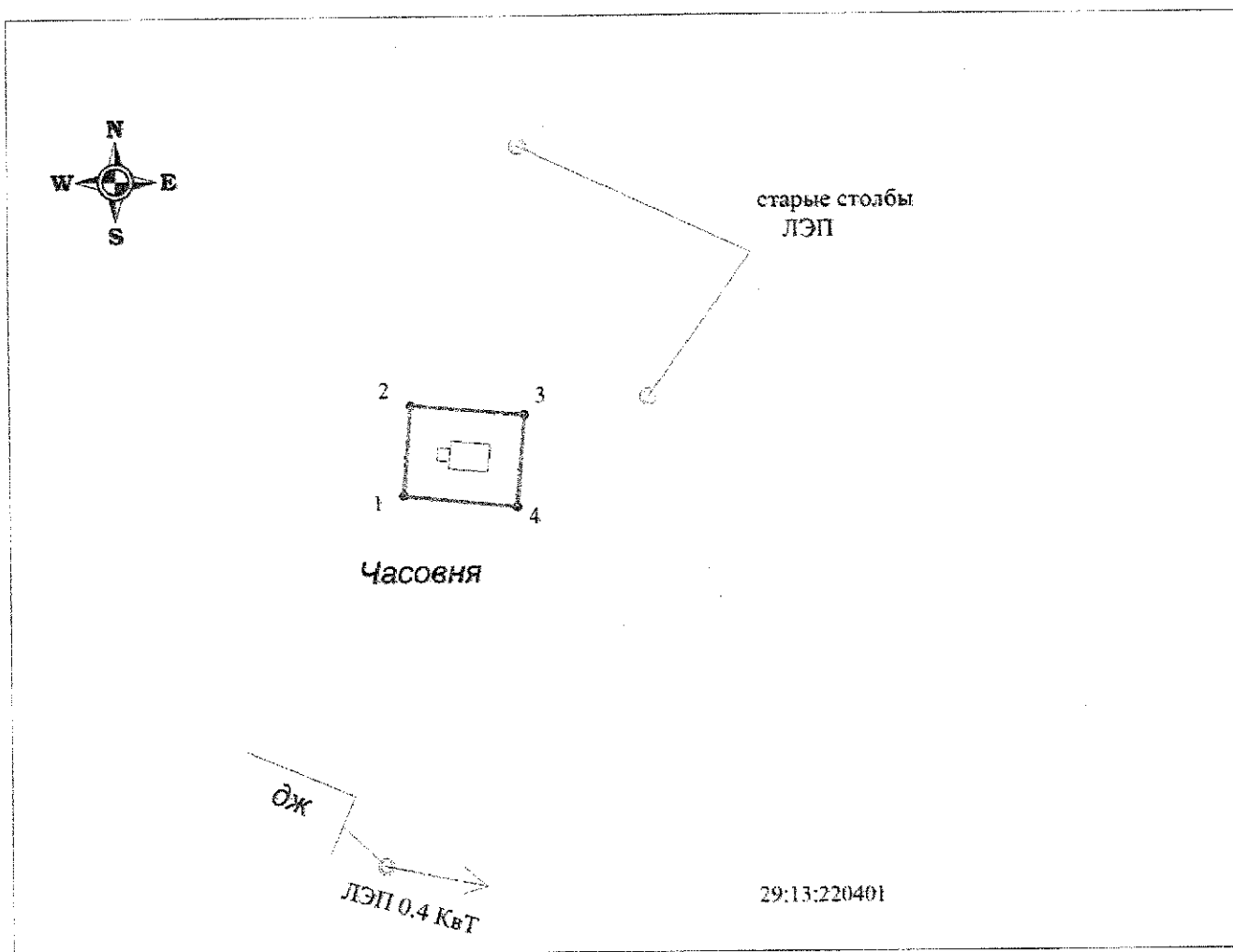
- от точки 1 до точки 2 – северо-западная граница проходит на северо-восток параллельно северо-западной стороне объекта «Церковь Никольская» в 5 метрах от него;
- от точки 2 до точки 3 – северо-восточная граница проходит на юго-восток параллельно северо-восточной стороне объекта «Церковь Никольская» в 5 метрах от него;
- от точки 3 до точки 4 – юго-восточная граница проходит на юго-запад параллельно юго-восточной стороне объекта «Церковь Никольская» в 5 метрах от него;
- от точки 4 до точки 1 – юго-западная граница проходит на северо-запад параллельно юго-западной стороне объекта «Церковь Никольская» в 5 метрах от него.

ПРИЛОЖЕНИЕ № 14
к постановлению инспекции
по охране объектов культурного
наследия Архангельской области
от 27.01.2022 № 3 -п

**План территории
объекта культурного наследия (памятника истории и культуры)
народов Российской Федерации**


Наименование: «Часовня»

Адрес объекта: Архангельская область, Онежский муниципальный район,
сельское поселение «Чекуевское», дер. Хаяла



Масштаб 1:1000

Условные обозначения



29:13:220401

- граница образуемой территории;
- существующая часть границы, имеющиеся в ЕГРН сведения о которой достаточны для определения ее местоположения;
- границы кадастрового квартала;
- — характерная точка границы, сведения о которой позволяют однозначно определить ее положение на местности;
- надпись кадастрового квартала.

**Каталог координат поворотных точек границ территории
объекта культурного наследия (памятника истории и культуры)
«Часовня»**

Система координат МСК-29 зона – 2

Номер точки	Координаты		Горизонтальное проложение	Дирекционный угол
	X	Y		
1	503787.68	2456817.19		
			14,11	4° 20,9'
2	503801.75	2456818.26		
			17,97	94° 49,2'
3	503800.24	2456836.17		
			14,36	184° 47,6'
4	503785.93	2456834.97		
			17,87	275° 37,3'
1	503787.68	2456817.19		

Площадь территории объекта культурного наследия - 255 кв. м.

Координаты поворотных точек границ территории объекта культурного наследия определены методом спутниковых геодезических измерений, среднеквадратическая погрешность M_t составляет 0,1 м.

**Описание границы территории объекта культурного наследия
(памятника истории и культуры) «Часовня»**

Граница территории объекта культурного наследия проходит:

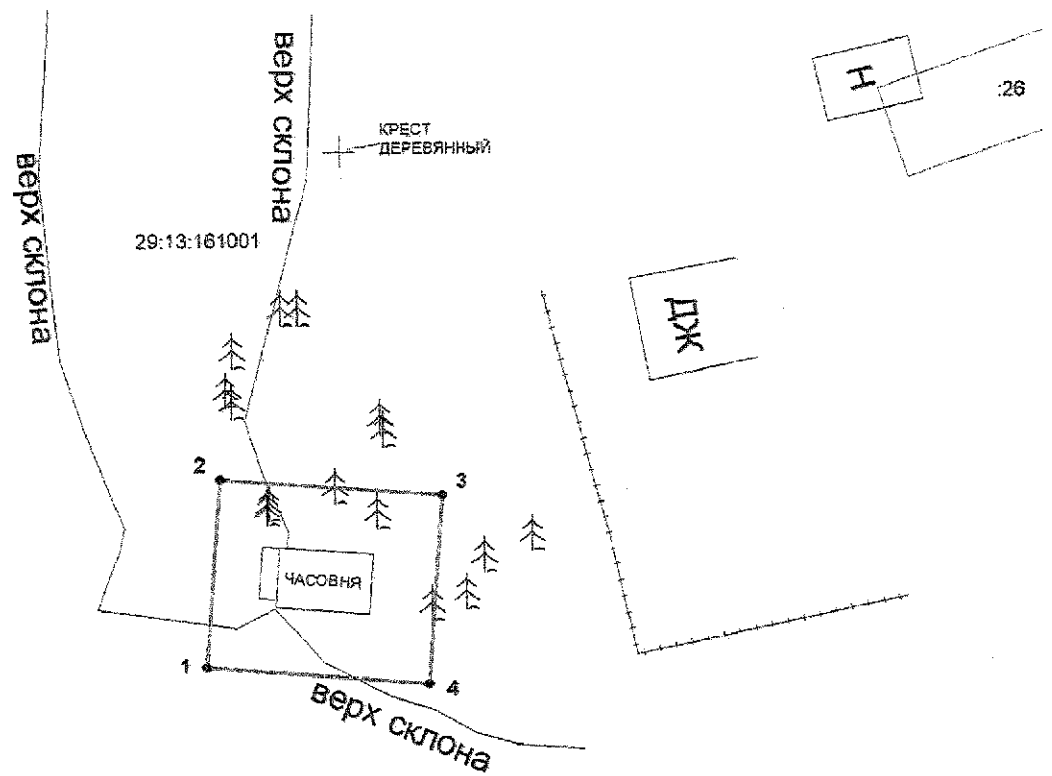
- от точки 1 до точки 2 – западная граница проходит на север параллельно западной стороне объекта «Часовня», в 5 метрах от нее;
- от точки 2 до точки 3 – северная граница проходит на восток параллельно северной стороне объекта «Часовня», в 5 метрах от нее;
- от точки 3 до точки 4 – восточная граница проходит на юг параллельно восточной стороне объекта «Часовня», в 5 метрах от нее;
- от точки 4 до точки 1 – южная граница проходит на запад параллельно южной стороне объекта «Часовня», в 5 метрах от нее.

ПРИЛОЖЕНИЕ № 15
к постановлению инспекции
по охране объектов культурного
наследия Архангельской области
от 27.01.2022 № 3 -п

**План территории
объекта культурного наследия (памятника истории и культуры)
народов Российской Федерации**

Наименование: «Часовня»

Адрес объекта: Архангельская область, Онежский муниципальный район,
сельское поселение «Чекуевское», дер. Чешьюга



Масштаб 1:500

Условные обозначения

- граница образуемой территории;
- существующая часть границы, имеющиеся в ЕГРН сведения о которой достаточны для определения ее местоположения;
- границы кадастрового квартала;
- — характерная точка границы, сведения о которой позволяют однозначно определить ее положение на местности;
- 29:13:161001 — надпись кадастрового квартала.

**Каталог координат поворотных точек границ территории
объекта культурного наследия (памятника истории и культуры)
«Часовня»**

Система координат МСК-29 зона – 2

Номер точки	Координаты		Горизонтальное проложение	Дирекционный угол
	X	Y		
1	519739,98	2453858,23		
			14,6	4° 31,2'
2	519754,53	2453859,38		
			17,31	94° 28,3'
3	519753,18	2453876,64		
			14,62	184° 28,3'
4	519738,60	2453875,50		
			17,33	274° 34,1'
1	519739,98	2453858,23		

Площадь территории объекта культурного наследия - 253 кв. м.

Координаты поворотных точек границ территории объекта культурного наследия определены методом спутниковых геодезических измерений, среднеквадратическая погрешность M_t составляет 0,1 м.

**Описание границы территории объекта культурного наследия
(памятника истории и культуры) «Часовня»**

Граница территории объекта культурного наследия проходит:

- от точки 1 до точки 2 – северо-западная граница проходит на северо-восток параллельно северо-западной стороне объекта «Часовня» в 5 метрах от него;
- от точки 2 до точки 3 – северо-восточная граница проходит на юго-восток параллельно северо-восточной стороне объекта «Часовня» в 5 метрах от него;
- от точки 3 до точки 4 – юго-восточная граница проходит на юго-запад параллельно юго-восточной стороне объекта «Часовня» в 5 метрах от него;
- от точки 4 до точки 1 – юго-западная граница проходит на северо-запад параллельно юго-западной стороне объекта «Часовня» в 5 метрах от него.

ПРИЛОЖЕНИЕ № 16
к постановлению инспекции
по охране объектов культурного
наследия Архангельской области
от 24.01.2022 № 3 -п

**План территории
объекта культурного наследия (памятника истории и культуры)
народов Российской Федерации**

Наименование: «Церковь Рождества Богородицы»
Адрес объекта: Архангельская область, Онежский муниципальный район,
сельское поселение «Чекуевское», дер. Прошково



Условные обозначения

- граница образуемой территории;
 - существующая часть границы, имеющиеся в ЕГРН сведения о которой достаточны для определения ее местоположения;
 - границы кадастрового квартала;
 - характерная точка границы, сведения о которой позволяют однозначно определить ее положение на местности;
 - — надпись кадастрового квартала.
- 29:13:161001

**Каталог координат поворотных точек границ территории
объекта культурного наследия (памятника истории и культуры)
«Церковь Рождества Богородицы»**

Система координат МСК-29 зона – 2

Номер точки	Координаты		Горизонтальное проложение	Дирекционный угол
	X	Y		
1	482427,08	2464093,94		
			58,38	63° 43,0'
2	482452,93	2464146,28		
			42,29	158° 04,5'
3	482413,70	2464162,07		
			57,68	243° 16,5'
4	482387,76	2464110,55		
			42,68	337° 06,0'
1	482427,08	2464093,94		

Площадь территории объекта культурного наследия - 2459 кв. м.

Координаты поворотных точек границ территории объекта культурного наследия определены методом спутниковых геодезических измерений, среднеквадратическая погрешность M_t составляет 0,1 м.

**Описание границы территории объекта культурного наследия
(памятника истории и культуры) регионального значения
«Церковь Рождества Богородицы»**

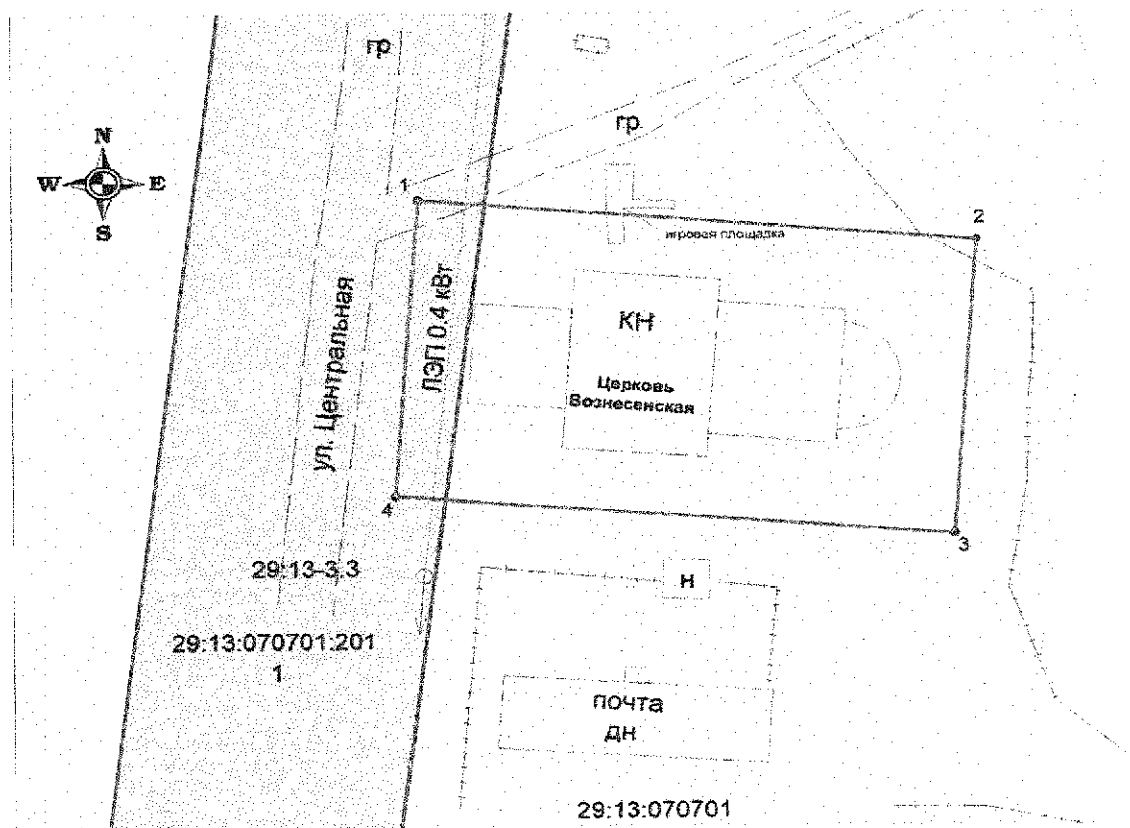
Граница территории объекта культурного наследия проходит:

- от точки 1 до точки 2 – северо-западная граница проходит на северо-восток параллельно северо-западной стороне объекта «Церковь Рождества Богородицы» в 11 метрах от него по ограждению;
- от точки 2 до точки 3 – северо-восточная граница проходит на юго-восток параллельно северо-восточной стороне объекта «Церковь Рождества Богородицы» в 17,5 метрах от него по ограждению;
- от точки 3 до точки 4 – юго-восточная граница проходит на юго-запад параллельно юго-восточной стороне объекта «Церковь Рождества Богородицы» в 18,6 метрах от него по ограждению;
- от точки 4 до точки 1 – юго-западная граница проходит на северо-запад параллельно юго-западной стороне объекта «Церковь Рождества Богородицы» в 7,3 метрах от него по ограждению.

ПРИЛОЖЕНИЕ № 17
к постановлению инспекции
по охране объектов культурного
наследия Архангельской области
от 24.01.2022 № 3 -п

**План территории
объекта культурного наследия (памятника истории и культуры)
народов Российской Федерации**

Наименование: «Церковь Вознесенская»
Адрес объекта: Архангельская область, Онежский муниципальный район,
сельское поселение «Порожское», дер. Вонгуда,
ул. Центральная, д. 59



Масштаб 1:500

Условные обозначения

- | | |
|---|---|
| <hr style="border-top: 1px solid black;"/> | – граница образуемой территории; |
| <hr style="border-top: 1px solid black;"/> | – существующая часть границы, имеющиеся в ЕГРН сведения о которой достаточны для определения ее местоположения; |
| <hr style="border-top: 1px dashed black;"/> | – границы кадастрового квартала; |
| <p style="text-align: center;">•</p> | – характерная точка границы, сведения о которой позволяют однозначно определить ее положение на местности; |
| 29:05:070701 | – надпись кадастрового квартала. |

**Каталог координат поворотных точек границ территории
объекта культурного наследия (памятника истории и культуры)
«Церковь Вознесенская»**

Система координат МСК-29 зона – 2

Номер точки	Координаты		Горизонтальное проложение	Дирекционный угол
	X	Y		
1	574061.03	2424085.15		
			43.23	94° 43,4'
2	574057.47	2424128.23		
			25.00	184° 09,2'
3	574032.54	2424126.42		
			43.27	274° 24,8'
4	574035.87	2424083.28		
			25.23	4° 15,0'
1	574061.03	2424085.15		

Площадь территории объекта культурного наследия - 1086 кв. м.

Координаты поворотных точек границ территории объекта культурного наследия определены методом спутниковых геодезических измерений, среднеквадратическая погрешность M_t составляет 0,1 м.

**Описание границы территории объекта культурного наследия
(памятника истории и культуры) «Церковь Вознесенская»**

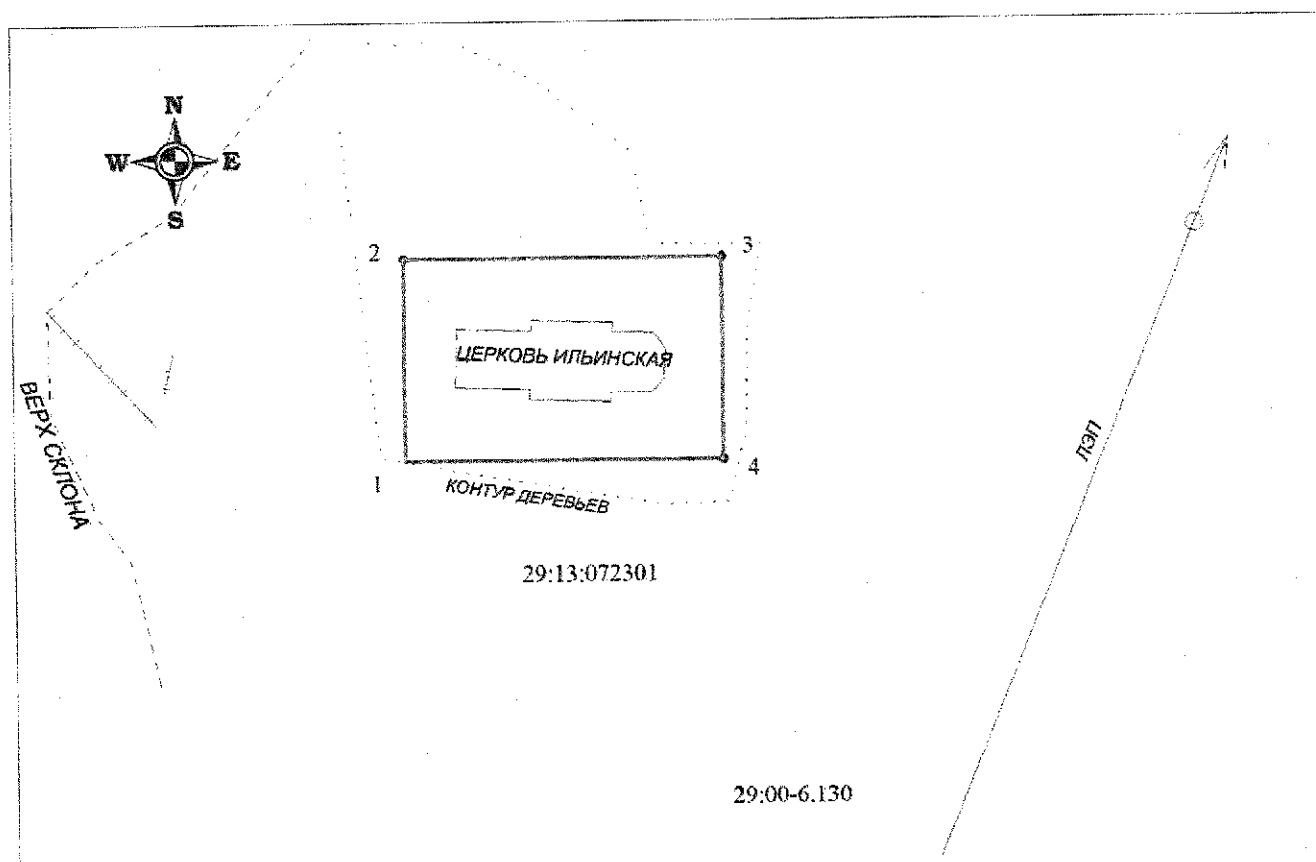
Граница территории объекта культурного наследия проходит:

- от точки 1 до точки 2 – северная граница проходит на восток параллельно северной стороне объекта «Церковь Вознесенская», в 5 метрах от нее;
- от точки 2 до точки 3 – восточная граница проходит на юг параллельно восточной стороне объекта «Церковь Вознесенская» в 5 метрах от нее;
- от точки 3 до точки 4 – южная граница проходит на запад параллельно южной стороне объекта «Церковь Вознесенская», в 5 метрах от нее;
- от точки 4 до точки 1 – западная граница проходит на север параллельно западной стороне объекта «Церковь Вознесенская», в 5 метрах от нее.

ПРИЛОЖЕНИЕ № 18
к постановлению инспекции
по охране объектов культурного
наследия Архангельской области
от 24.01.2022 № 3 -п

**План территории
объекта культурного наследия (памятника истории и культуры)
народов Российской Федерации**

Наименование: «Церковь Ильинская»
Адрес объекта: Архангельская область, Онежский муниципальный район,
сельское поселение «Порожское», дер. Каменное



Масштаб 1:500

Условные обозначения

- граница образуемой территории;
 - существующая часть границы, имеющиеся в ЕГРН сведения о которой достаточны для определения ее местоположения;
 - границы кадастрового квартала;
 - характерная точка границы, сведения о которой позволяют однозначно определить ее положение на местности;
 - надпись кадастрового квартала.
- 29:13:072301

**Каталог координат поворотных точек границ территории
объекта культурного наследия (памятника истории и культуры)
«Церковь Ильинская»**

Система координат МСК-29 зона – 2

Номер точки	Координаты		Горизонтальное проложение	Дирекционный угол
	X	Y		
1	554200.14	2437117.99		
			17,74	0° 00,0'
2	554217.88	2437117.99		
			28,02	0° 00,0'
3	554217.88	2437146.01		
			17,74	180° 00,0'
4	554200.14	2437146.01		
			28,02	360° 00,0'
1	554200.14	2437117.99		

Площадь территории объекта культурного наследия - 497 кв. м.

Координаты поворотных точек границ территории объекта культурного наследия определены методом спутниковых геодезических измерений, среднеквадратическая погрешность M_t составляет 0,1 м.

**Описание границы территории объекта культурного наследия
(памятника истории и культуры) «Церковь Ильинская»**

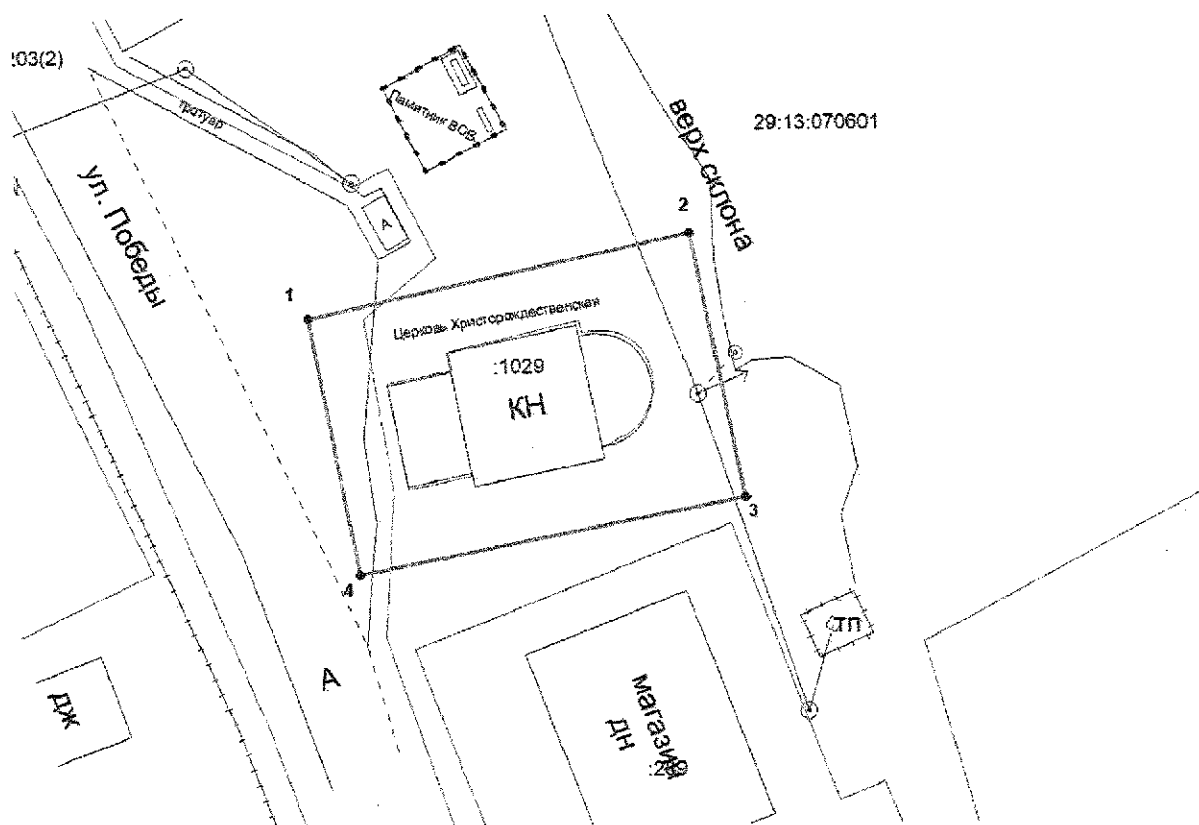
Граница территории объекта культурного наследия проходит:

- от точки 1 до точки 2 – западная граница проходит на север параллельно западной стороне объекта «Церковь Ильинская», в 5 метрах от нее;
- от точки 2 до точки 3 – северная граница проходит на восток параллельно северной стороне объекта «Церковь Ильинская», в 5 метрах от нее;
- от точки 3 до точки 4 – восточная граница проходит на юг параллельно восточной стороне объекта «Церковь Ильинская» в 5 метрах от нее;
- от точки 4 до точки 1 – южная граница проходит на запад параллельно южной стороне объекта «Церковь Ильинская», в 5 метрах от нее.

ПРИЛОЖЕНИЕ № 19
к постановлению инспекции
по охране объектов культурного
наследия Архангельской области
от 24.01.2022 № 3 -п

**План территории
объекта культурного наследия (памятника истории и культуры)
народов Российской Федерации**

Наименование: «Церковь Христорождественская»
Адрес объекта: Архангельская область, Онежский муниципальный район,
сельское поселение «Порожское», с. Порог, ул. Победы, 27



Масштаб 1:500

Условные обозначения

- граница образуемой территории;
- существующая часть границы, имеющиеся в ЕГРН сведения о которой достаточны для определения ее местоположения;
- - - границы кадастрового квартала;
- — характерная точка границы, сведения о которой позволяют однозначно определить ее положение на местности;
- надпись кадастрового квартала.

29:13:070601

**Каталог координат поворотных точек границ территории
объекта культурного наследия (памятника истории и культуры)
«Церковь Христорождественская»**

Система координат МСК-29 зона – 2

Номер точки	Координаты		Горизонтальное проложение	Дирекционный угол
	X	Y		
1	570282,64	2421728,01		
			30,36	77° 51,0'
2	570289,03	2421757,69		
			20,9	168° 31,1'
3	570268,55	2421761,85		
			30,52	259° 06,2'
4	570262,78	2421731,88		
			20,23	348° 58,4'
1	570282,64	2421728,01		

Площадь территории объекта культурного наследия - 629 кв. м.

Координаты поворотных точек границ территории объекта культурного наследия определены методом спутниковых геодезических измерений, среднеквадратическая погрешность M_t составляет 0,1 м.

**Описание границы территории объекта культурного наследия
(памятника истории и культуры) «Церковь Христорождественская»**

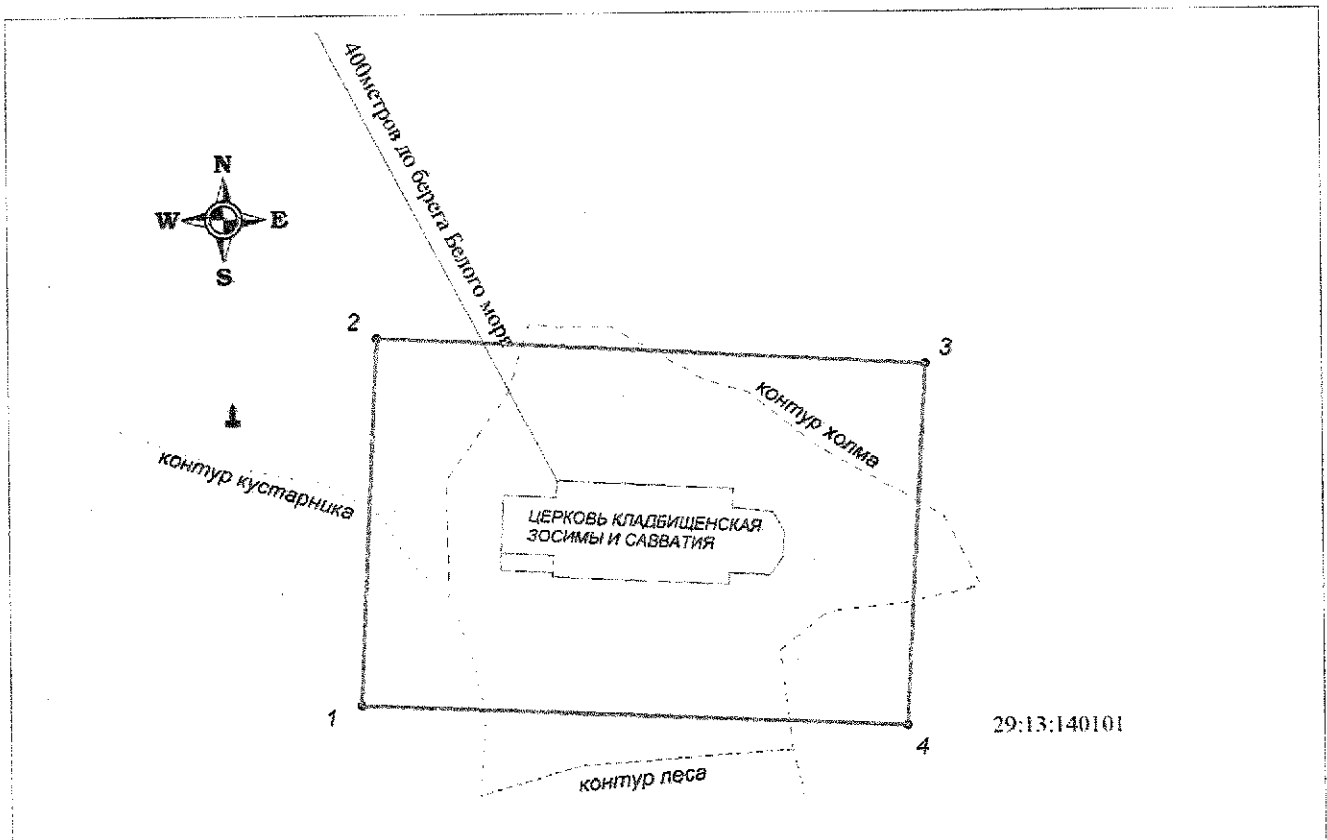
Граница территории объекта культурного наследия проходит:

- от точки 1 до точки 2 – северо-западная граница проходит на северо-восток параллельно северо-западной стороне объекта «Церковь Христорождественская» в 5 метрах от него;
- от точки 2 до точки 3 – северо-восточная граница проходит на юго-восток параллельно северо-восточной стороне объекта «Церковь Христорождественская» в 5 метрах от него;
- от точки 3 до точки 4 – юго-восточная граница проходит на юго-запад параллельно юго-восточной стороне объекта «Церковь Христорождественская» в 5 метрах от него;
- от точки 4 до точки 1 – юго-западная граница проходит на северо-запад параллельно юго-западной стороне объекта «Церковь Христорождественская» в 5 метрах от него.

ПРИЛОЖЕНИЕ № 20
к постановлению инспекции
по охране объектов культурного
наследия Архангельской области
от 24.01.2022 № 3 -п

**План территории
объекта культурного наследия (памятника истории и культуры)
народов Российской Федерации**

Наименование: «Церковь кладбищенская Зосимы и Савватия»
Адрес объекта: Архангельская область, Онежский муниципальный район,
сельское поселение «Нименьгское», дер. Ворзогоры



Масштаб 1:500

Условные обозначения

- граница образуемой территории;
- существующая часть границы, имеющиеся в ЕГРН сведения о которой достаточны для определения ее местоположения;
- границы кадастрового квартала;
- характерная точка границы, сведения о которой позволяют однозначно определить ее положение на местности;
- надпись кадастрового квартала.

29:13:140101

**Каталог координат поворотных точек границ территории
объекта культурного наследия (памятника истории и культуры)
«Церковь кладбищенская Зосимы и Савватия»**

Система координат МСК-29 зона – 2

Номер точки	Координаты		Горизонтальное проложение	Дирекционный угол
	X	Y		
1	577049.99	2382896.03		
			27,39	2° 49,5'
2	577077.35	2382897.38		
			41,20	93° 03,7'
3	577075.15	2382938.52		
			27,02	183° 18,6'
4	577048.18	2382936.96		
			40,97	272° 31,9'
1	577049.99	2382896.03		

Площадь территории объекта культурного наследия – 1118 кв. м.

Координаты поворотных точек границ территории объекта культурного наследия определены методом спутниковых геодезических измерений, среднеквадратическая погрешность M_t составляет 0,1 м.

**Описание границы территории объекта культурного наследия
(памятника истории и культуры)
«Церковь кладбищенская Зосимы и Савватия»**

Граница территории объекта культурного наследия проходит:

- от точки 1 до точки 2 – западная граница проходит на север параллельно западной стороне объекта «Церковь кладбищенская Зосимы и Савватия», в 10 метрах от нее;

- от точки 2 до точки 3 – северная граница проходит на восток параллельно северной стороне объекта «Церковь кладбищенская Зосимы и Савватия», в 10 метрах от нее, вдоль Белого моря, на расстоянии 400 м от него;

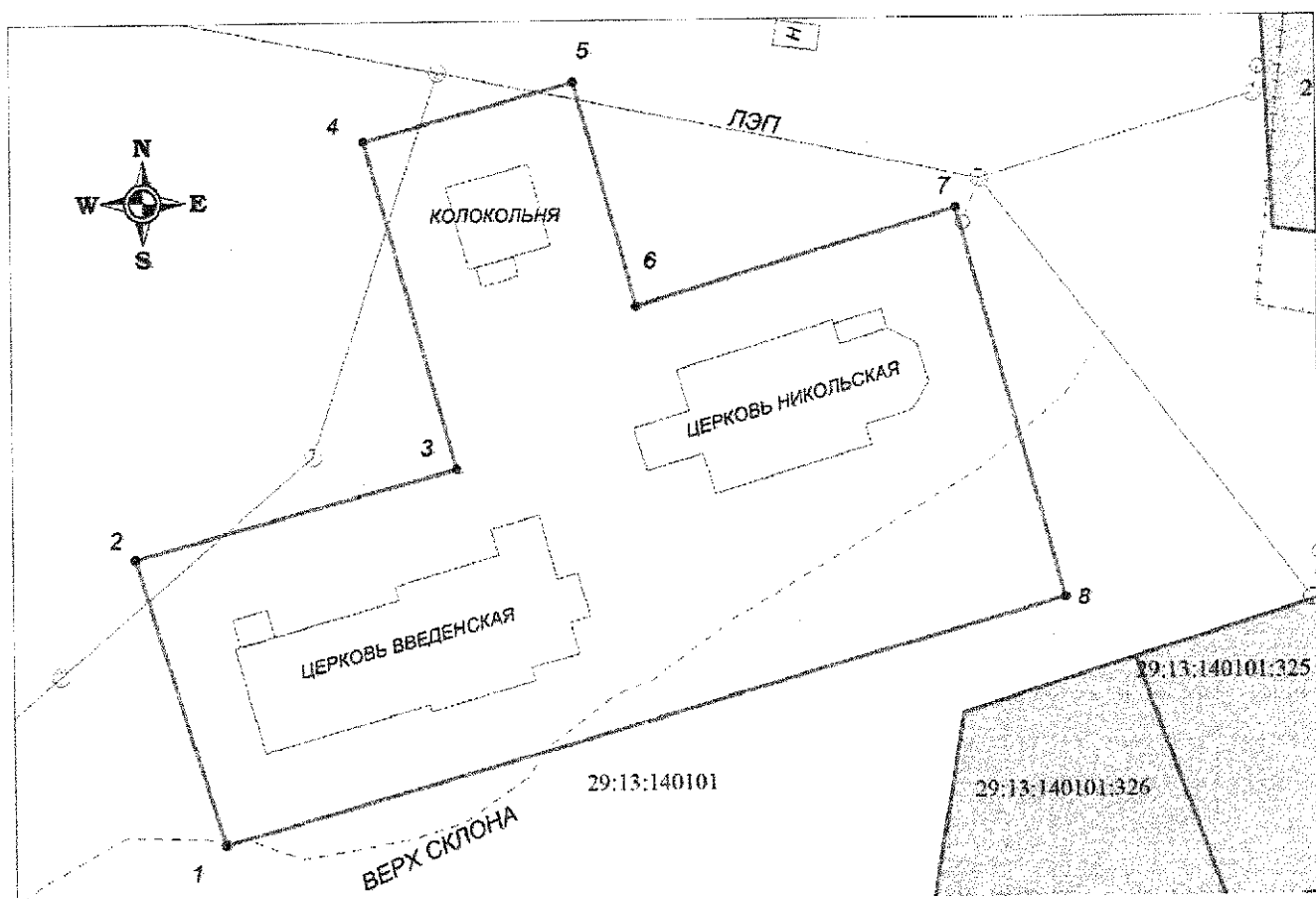
- от точки 3 до точки 4 – восточная граница проходит на юг параллельно восточной стороне объекта «Церковь кладбищенская Зосимы и Савватия», в 10 метрах от нее;

- от точки 4 до точки 1 – южная граница проходит на запад параллельно южной стороне объекта «Церковь кладбищенская Зосимы и Савватия», в 10 метрах от нее, вдоль леса.

ПРИЛОЖЕНИЕ № 21
к постановлению инспекции
по охране объектов культурного
наследия Архангельской области
от 24.01.2022 № 3 -п

**План территории
объекта культурного наследия (памятника истории и культуры)
народов Российской Федерации**

Наименование: Ансамбль «Храмовый комплекс Ворзогорского прихода»
Адрес объекта: Архангельская область, Онежский муниципальный район,
сельское поселение «Нименьгское», дер. Ворзогоры



Масштаб 1:500

Условные обозначения

- граница образуемой территории;
- существующая часть границы, имеющиеся в ЕГРН сведения о которой достаточны для определения ее местоположения;
- - - границы кадастрового квартала;
- — характерная точка границы, сведения о которой позволяют однозначно определить ее положение на местности;
- 29:13:140101 — надпись кадастрового квартала.

**Каталог координат поворотных точек границ территории
объекта культурного наследия (памятника истории и культуры)
«Храмовый комплекс Ворзогорского прихода»**

Система координат МСК-29 зона – 2

Номер точки	Координаты		Горизонтальное проложение	Дирекционный угол
	X	Y		
1	576550.23	2382173.09		
			22,61	342° 55,2'
2	576571.84	2382166.45		
			25,19	74° 53,0'
3	576578.41	2382190.77		
			25,53	344° 31,9'
4	576603.02	2382183.96		
			16,41	74° 22,3'
5	576607.44	2382199.76		
			17,5	164° 25,2'
6	576590.54	2382204.4		
			25,21	73° 23,0'
7	576597.75	2382228.56		
			30,37	164° 37,6'
8	576568.47	2382236.61		
			66,09	253° 58,7'
1	576550.23	2382173.09		

Площадь территории объекта культурного наследия – 2100 кв. м.

Координаты поворотных точек границ территории объекта культурного наследия определены методом спутниковых геодезических измерений, среднеквадратическая погрешность M_t составляет 0,1 м.

**Описание границы территории объекта культурного наследия
(памятника истории и культуры)
«Храмовый комплекс Ворзогорского прихода»**

Граница территории объекта культурного наследия проходит:

- от точки 1 до точки 2 – западная граница проходит на север параллельно западной стороне объекта «Церковь Введенская», в 5 метрах от нее;
- от точки 2 до точки 3 – северная граница проходит на восток параллельно северной стороне объекта «Церковь Введенская», в 5 метрах от нее;
- от точки 3 до точки 4 – восточная граница проходит на юг параллельно восточной стороне объекта «Колокольня», в 5 метрах от нее;

- от точки 4 до точки 5 – северная граница проходит на восток параллельно северной стороне объекта «Колокольня», в 5 метрах от нее;

- от точки 5 до точки 6 – восточная граница проходит на юг параллельно восточной стороне объекта «Колокольня», в 5 метрах от нее;

- от точки 6 до точки 7 – северная граница проходит на восток параллельно северной стороне объекта «Церковь Никольская», в 5 метрах от нее;

- от точки 7 до точки 8 – восточная граница проходит на юг параллельно восточной стороне объекта «Церковь Никольская», в 5 метрах от нее;

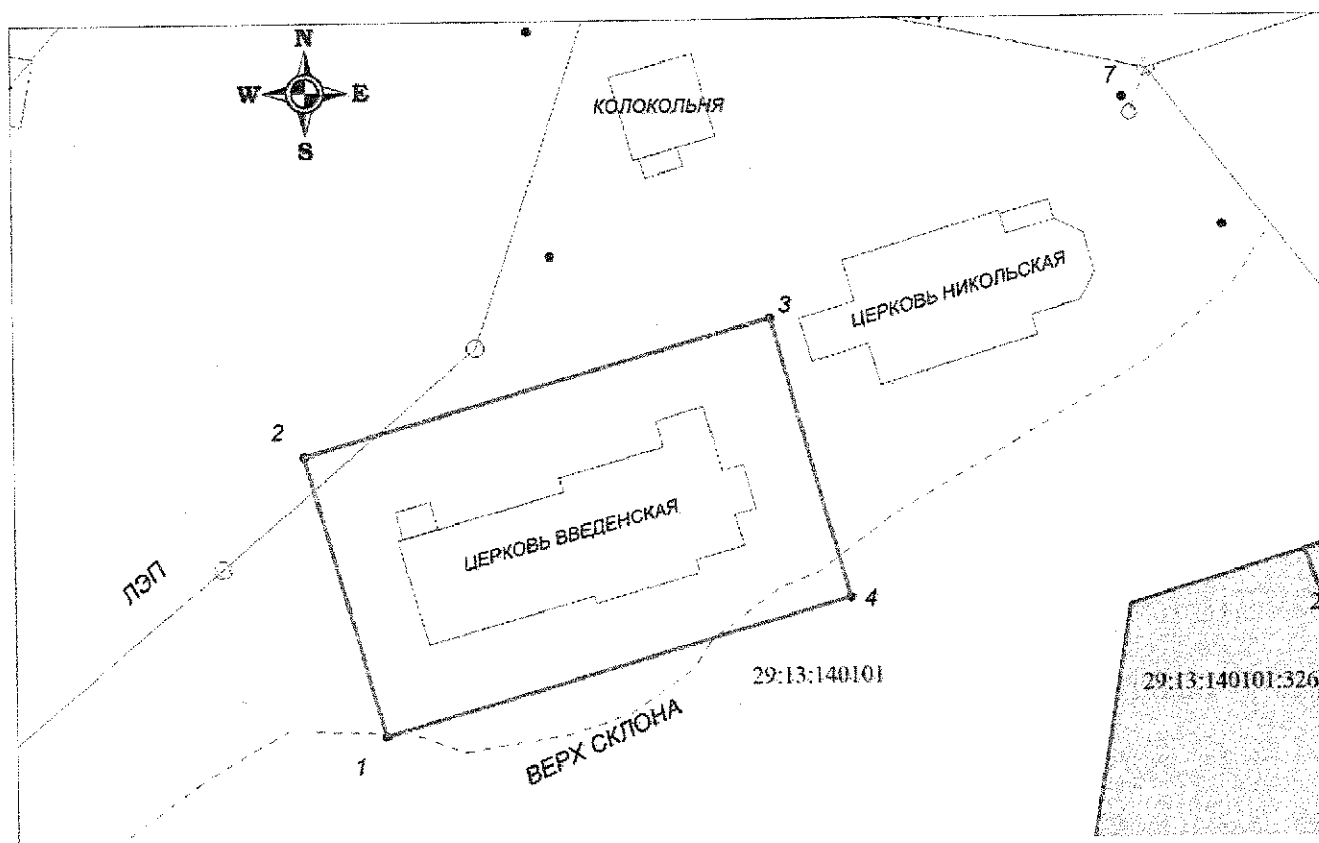
- от точки 8 до точки 1 – южная граница проходит на запад параллельно южной стороне объекта «Церковь Введения», в 5 метрах от нее.

ПРИЛОЖЕНИЕ № 22
к постановлению инспекции
по охране объектов культурного
наследия Архангельской области
от 14.01.2022 № 3 -п

**План территории
объекта культурного наследия (памятника истории и культуры)
народов Российской Федерации**

Наименование: «Церковь Введенская» в составе ансамбля «Храмовый комплекс Ворзогорского прихода»

Адрес объекта: Архангельская область, Онежский муниципальный район, сельское поселение «Нименьгское», дер. Ворзогоры, ул. Никольская, д. 2



Масштаб 1:500

Условные обозначения

- граница образуемой территории;
- существующая часть границы, имеющиеся в ЕГРН сведения о которой достаточны для определения ее местоположения;
- границы кадастрового квартала;
- характерная точка границы, сведения о которой позволяют однозначно определить ее положение на местности;
- — надпись кадастрового квартала.

29:13:140101

**Каталог координат поворотных точек границ территории
объекта культурного наследия (памятника истории и культуры)
«Церковь Введенская»**

Система координат МСК-29 зона – 2

Номер точки	Координаты		Горизонтальное проложение	Дирекционный угол
	X	Y		
1	576550.43	2382172.94		
			21,85	344° 02,2'
2	576571.44	2382166.93		
			36,43	74° 03,2'
3	576581.45	2382201.96		
			21,71	164° 15,7'
4	576560.55	2382207.85		
			36,35	253° 50,0'
1	576550.43	2382172.94		

Площадь территории объекта культурного наследия - 793 кв. м.

Координаты поворотных точек границ территории объекта культурного наследия определены методом спутниковых геодезических измерений, среднеквадратическая погрешность M_t составляет 0,1 м.

**Описание границы территории объекта культурного наследия
(памятника истории и культуры) «Церковь Введенская»**

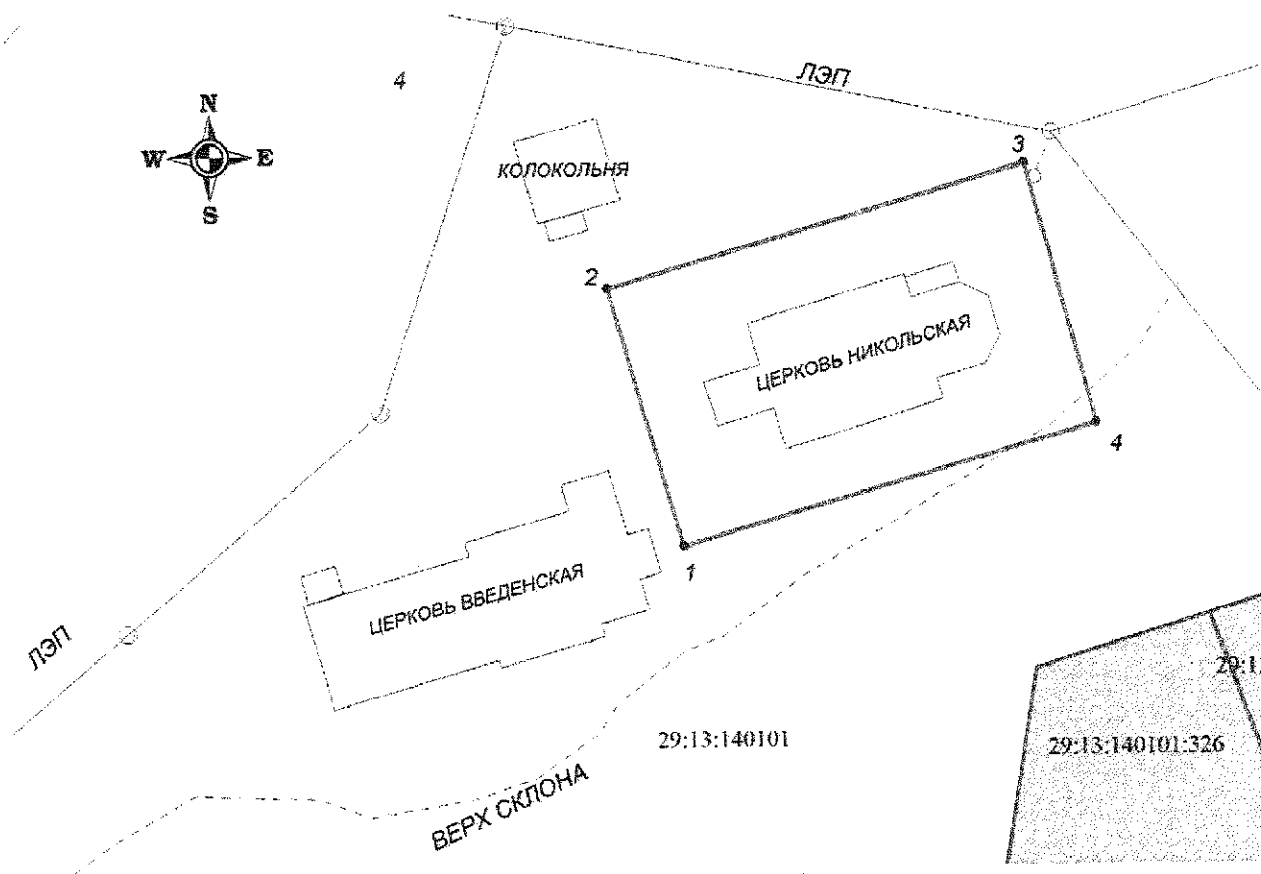
Граница территории объекта культурного наследия проходит:

- от точки 1 до точки 2 – юго-западная граница проходит на северо-запад параллельно юго-западной стороне объекта «Церковь Введенская», в 5 метрах от нее;
- от точки 2 до точки 3 – северо-западная граница проходит на северо-восток параллельно северо-западной стороне объекта «Церковь Введенская», в 5 метрах от нее;
- от точки 3 до точки 4 – северо-восточная граница проходит на юго-восток параллельно северо-восточной стороне объекта «Церковь Введенская», в 5 метрах от нее;
- от точки 4 до точки 1 – юго-восточная граница проходит на юго-запад параллельно юго-восточной стороне объекта «Церковь Введенская», в 5 метрах от нее, вдоль склона.

ПРИЛОЖЕНИЕ № 23
к постановлению инспекции
по охране объектов культурного
наследия Архангельской области
от 24.01.2022 № 3 -п

**План территории
объекта культурного наследия (памятника истории и культуры)
народов Российской Федерации**

Наименование: Ансамбль «Церковь Никольская» в составе ансамбля
«Храмовый комплекс Ворзогорского прихода»
Адрес объекта: Архангельская область, Онежский муниципальный район,
сельское поселение «Нименьгское», дер. Ворзогоры,
ул. Никольская, дом 4



Масштаб 1:500

Условные обозначения

- граница образуемой территории;
- существующая часть границы, имеющиеся в ЕГРН сведения о которой достаточны для определения ее местоположения;
- - - границы кадастрового квартала;
- характерная точка границы, сведения о которой позволяют однозначно определить ее положение на местности;
- 29:13:140101 — надпись кадастрового квартала.

**Каталог координат поворотных точек границ территории
объекта культурного наследия (памятника истории и культуры)
«Церковь Никольская»**

Система координат МСК-29 зона – 2

Номер точки	Координаты		Горизонтальное проложение	Дирекционный угол
	X	Y		
1	576 578,2	2 382 233,5		
			20	164° 15,7'
2	576 569,2	2 382 202,5		
			32,7	253° 50,0'
3	576 588,5	2 382 197,0		
			20,2	344° 02,2'
4	576 597,7	2 382 228,3		
			32,4	74° 03,2'
1	576 578,2	2 382 233,5		

Площадь территории объекта культурного наследия – 653 кв. м.

Координаты поворотных точек границ территории объекта культурного наследия определены методом спутниковых геодезических измерений, среднеквадратическая погрешность M_t составляет 0,1 м.

**Описание границы территории объекта культурного наследия
(памятника истории и культуры) «Церковь Никольская»**

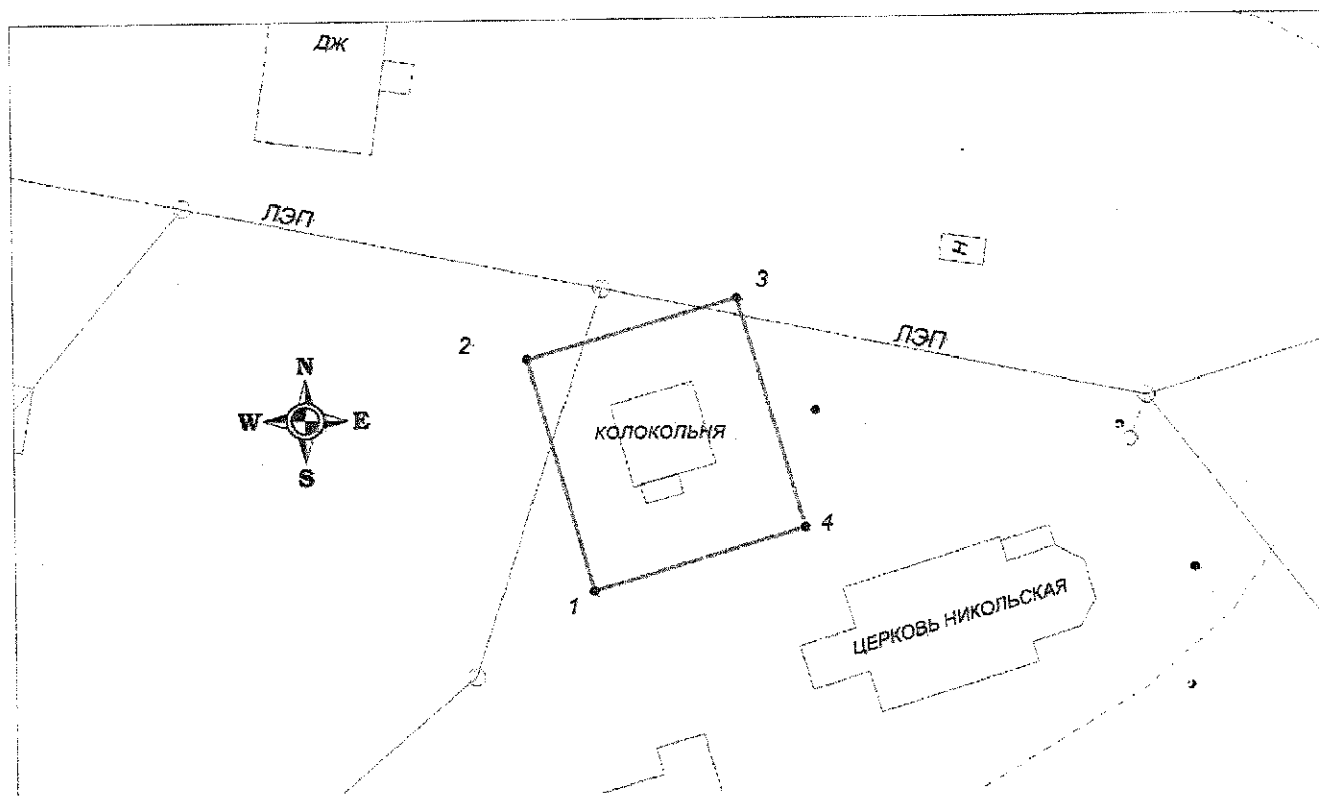
Граница территории объекта культурного наследия проходит:

- от точки 1 до точки 2 – юго-западная граница проходит на северо-запад параллельно юго-западной стороне объекта «Церковь Никольская», в 5 метрах от нее;
- от точки 2 до точки 3 – северо-западная граница проходит на северо-восток параллельно северо-западной стороне объекта «Церковь Никольская», в 5 метрах от нее;
- от точки 3 до точки 4 – северо-восточная граница проходит на юго-восток параллельно северо-восточной стороне объекта «Церковь Никольская», в 5 метрах от нее;
- от точки 4 до точки 1 – юго-восточная граница проходит на юго-запад параллельно юго-восточной стороне объекта «Церковь Никольская», в 5 метрах от нее, вдоль склона.

ПРИЛОЖЕНИЕ № 24
к постановлению инспекции
по охране объектов культурного
наследия Архангельской области
от 24.01.2022 № 3 -п

**План территории
объекта культурного наследия (памятника истории и культуры)
народов Российской Федерации «Колокольня»**

Наименование: «Колокольня» в составе ансамбля «Храмовый комплекс
Ворзогорского прихода»
Адрес объекта: Архангельская область, Онежский муниципальный район,
сельское поселение «Нименьгское», дер. Ворзогоры,
ул. Никольская, д. 8



Масштаб 1:500

Условные обозначения

- граница образуемой территории;
 - существующая часть границы, имеющиеся в ЕГРН сведения о которой достаточны для определения ее местоположения;
 - границы кадастрового квартала;
 - характерная точка границы, сведения о которой позволяют однозначно определить ее положение на местности;
 - — надпись кадастрового квартала.
- 29:13:140101

**Каталог координат поворотных точек границ территории
объекта культурного наследия (памятника истории и культуры)
«Колоколья»**

Система координат МСК-29 зона – 2

Номер точки	Координаты		Горизонтальное проложение	Дирекционный угол
	X	Y		
1	576585.68	2382188.84		
			18,02	344° 15,1'
2	576603.02	2382183.95		
			16,37	74° 37,3'
3	576607.36	2382199.73		
			17,73	163° 35,3'
4	576590.35	2382204.74		
			16,57	253° 37,9'
1	576585.68	2382188.84		

Площадь территории объекта культурного наследия - 294 кв. м.

Координаты поворотных точек границ территории объекта культурного наследия определены методом спутниковых геодезических измерений, среднеквадратическая погрешность M_t составляет 0,1 м.

**Описание границы территории объекта культурного наследия
(памятника истории и культуры) «Колоколья»**

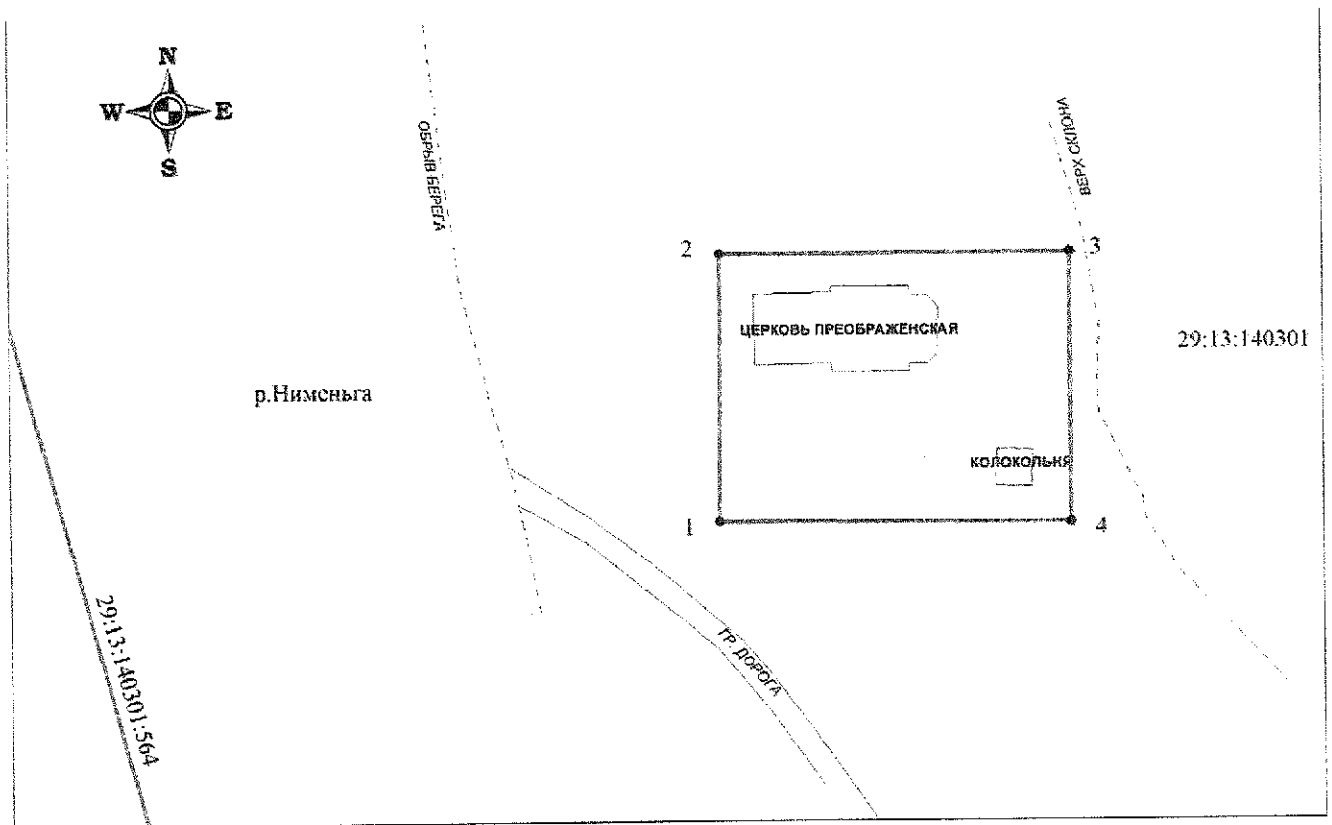
Граница территории объекта культурного наследия проходит:

- от точки 1 до точки 2 – юго-западная граница проходит на северо-запад параллельно юго-западной стороне объекта «Колоколья», в 5 метрах от нее;
- от точки 2 до точки 3 – северо-западная граница проходит на северо-восток параллельно северо-западной стороне объекта «Колоколья», в 5 метрах от нее;
- от точки 3 до точки 4 – северо-восточная граница проходит на юго-восток параллельно северо-восточной стороне объекта «Колоколья», в 5 метрах от нее;
- от точки 4 до точки 1 – юго-восточная граница проходит на юго-запад параллельно юго-восточной стороне объекта «Колоколья», в 5 метрах от нее, вдоль склона.

ПРИЛОЖЕНИЕ № 25
к постановлению инспекции
по охране объектов культурного
наследия Архангельской области
от 24.01.2022 № 3 -п





**План территории
объекта культурного наследия (памятника истории и культуры)
народов Российской Федерации**

Наименование: Ансамбль «Комплекс Нименьгского прихода»
Адрес объекта: Архангельская область, Онежский муниципальный район,
сельское поселение «Нименьгское», пос. Нименьга



Масштаб 1:1000

Условные обозначения

- | | |
|---|---|
|  | – граница образуемой территории; |
|  | – существующая часть границы, имеющиеся в ЕГРН сведения о которой достаточны для определения ее местоположения; |
|  | – границы кадастрового квартала; |
|  | – характерная точка границы, сведения о которой позволяют однозначно определить ее положение на местности; |
| 29:13:140301 | – надпись кадастрового квартала. |

**Каталог координат поворотных точек границ территории
объекта культурного наследия (памятника истории и культуры)
«Комплекс Нименьгского прихода»**

Система координат МСК-29 зона – 2

Номер точки	Координаты		Горизонтальное проложение	Дирекционный угол
	X	Y		
1	563889.48	2382176.56		
			39,93	0° 22,4'
2	563929.41	2382176.82		
			52,45	89° 48,9'
3	563929.58	2382229.27		
			40,33	180° 00,0'
4	563889.25	2382229.27		
			52,71	270° 15,0'
1	563889.48	2382176.56		

Площадь территории объекта культурного наследия - 2110 кв. м.

Координаты поворотных точек границ территории объекта культурного наследия определены методом спутниковых геодезических измерений, среднеквадратическая погрешность M_t составляет 0,1 м.

**Описание границы территории объекта культурного наследия
(памятника истории и культуры) «Комплекс Нименьгского прихода»**

Граница территории объекта культурного наследия проходит:

- от точки 1 до точки 2 – западная граница проходит на север параллельно западной стороне объекта «Церковь Преображенская», в 5 метрах от нее, вдоль берега реки Нименьга.

- от точки 2 до точки 3 – северная граница проходит на восток параллельно северной стороне объекта «Церковь Преображенская», в 5 метрах от нее;

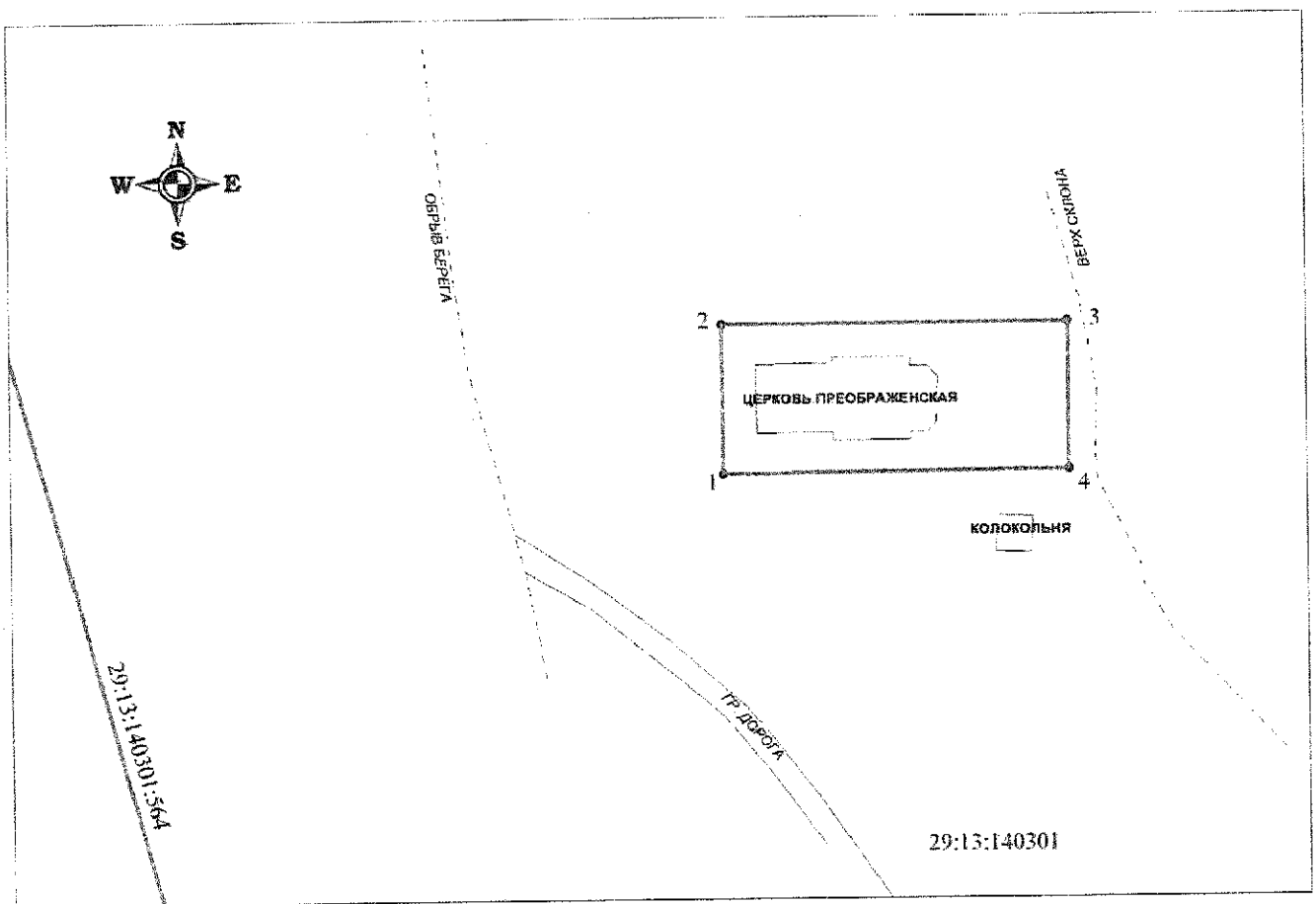
- от точки 3 до точки 4 – восточная граница проходит на юг параллельно восточной стороне объекта «Колокольная» в 5 метрах от нее;

- от точки 4 до точки 1 – южная граница проходит на запад параллельно южной стороне объекта «Колокольная», в 5 метрах от нее.

ПРИЛОЖЕНИЕ № 26
к постановлению инспекции
по охране объектов культурного
наследия Архангельской области
от 24.01.2022 № 3 -п

**План территории
объекта культурного наследия (памятника истории и культуры)
народов Российской Федерации**

Наименование: «Церковь Преображенская»
Адрес объекта: Архангельская область, Онежский муниципальный район,
сельское поселение «Нименьгское», пос. Нименьга, д. 34



Масштаб 1:1000

Условные обозначения

- | | |
|--------------|---|
| — | – граница образуемой территории; |
| — | – существующая часть границы, имеющиеся в ЕГРН сведения о которой достаточны для определения ее местоположения; |
| - - - | – границы кадастрового квартала; |
| • | – характерная точка границы, сведения о которой позволяют однозначно определить ее положение на местности; |
| 29:13:140301 | – надпись кадастрового квартала. |

**Каталог координат поворотных точек границ территории
объекта культурного наследия (памятника истории и культуры)
«Церковь Преображенская»**

Система координат МСК-29 зона – 2

Номер точки	Координаты		Горизонтальное проложение	Дирекционный угол
	X	Y		
1	563906.76	2382176.88		
			22,65	359° 50,9'
2	563929.41	2382176.82		
			52,45	89° 48,9'
3	563929.58	2382229.27		
			22,42	179° 50,8'
4	563907.16	2382229.33		
			52,45	269° 33,8'
1	563906.76	2382176.88		

Площадь территории объекта культурного наследия - 1182 кв. м.

Координаты поворотных точек границ территории объекта культурного наследия определены методом спутниковых геодезических измерений, среднеквадратическая погрешность M_t составляет 0,1 м.

**Описание границы территории объекта культурного наследия
(памятника истории и культуры) «Церковь Преображенская»**

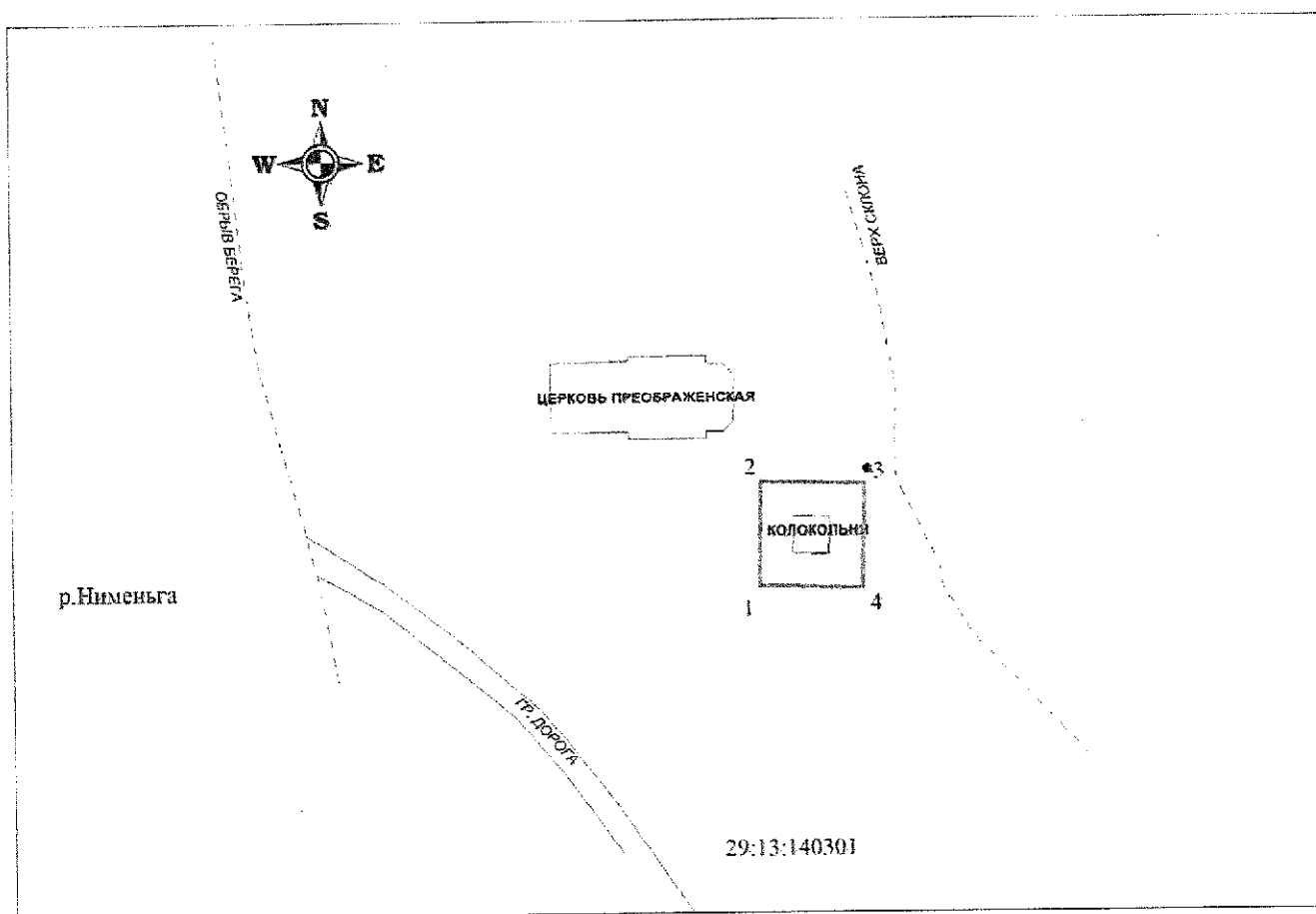
Граница территории объекта культурного наследия проходит:

- от точки 1 до точки 2 – западная граница проходит на север параллельно западной стороне объекта «Церковь Преображенская», в 5 метрах от нее, вдоль берега реки Нименьга;
- от точки 2 до точки 3 – северная граница проходит на восток параллельно северной стороне объекта «Церковь Преображенская», в 5 метрах от нее;
- от точки 3 до точки 4 – восточная граница проходит на юг параллельно восточной стороне объекта «Церковь Преображенская» в 5 метрах от нее, вдоль склона;
- от точки 4 до точки 1 – южная граница проходит на запад параллельно южной стороне объекта «Церковь Преображенская», в 5 метрах от нее.

ПРИЛОЖЕНИЕ № 27
к постановлению инспекции
по охране объектов культурного
наследия Архангельской области
от 24.01.2022 № 3 -п

**План территории
объекта культурного наследия (памятника истории и культуры)
народов Российской Федерации**

Наименование: «Колокольня»
Адрес объекта: Архангельская область, Онежский муниципальный район,
сельское поселение «Нименьгское», дер. Нименьга, д. 34а



Масштаб 1:1000

Условные обозначения

- граница образуемой территории;
- существующая часть границы, имеющиеся в ЕГРН сведения о которой достаточны для определения ее местоположения;
- - - границы кадастрового квартала;
- — характерная точка границы, сведения о которой позволяют однозначно определить ее положение на местности;
- 29:13:140301 — надпись кадастрового квартала.

**Каталог координат поворотных точек границ территории
объекта культурного наследия (памятника истории и культуры)
«Колоколья»**

Система координат МСК-29 зона – 2

Номер точки	Координаты		Горизонтальное проложение	Дирекционный угол
	X	Y		
1	563889.82	2382212.95		
			15,51	1° 28,7'
2	563905.32	2382213.35		
			15,45	91° 29,0'
3	563904.92	2382228.79		
			15,51	181° 33,1'
4	563889.42	2382228.37		
			15,43	271° 29,2'
1	563889.82	2382212.95		

Площадь территории объекта культурного наследия - 239 кв. м.

Координаты поворотных точек границ территории объекта культурного наследия определены методом спутниковых геодезических измерений, среднеквадратическая погрешность M_t составляет 0,1 м.

**Описание границы территории объекта культурного наследия
(памятника истории и культуры) «Колоколья»**

Граница территории объекта культурного наследия проходит:

- от точки 1 до точки 2 – западная граница проходит на север параллельно западной стороне объекта «Колоколья», в 5 метрах от нее, вдоль берега реки Нименьга;

- от точки 2 до точки 3 – северная граница проходит на восток параллельно северной стороне объекта «Колоколья», в 5 метрах от нее;

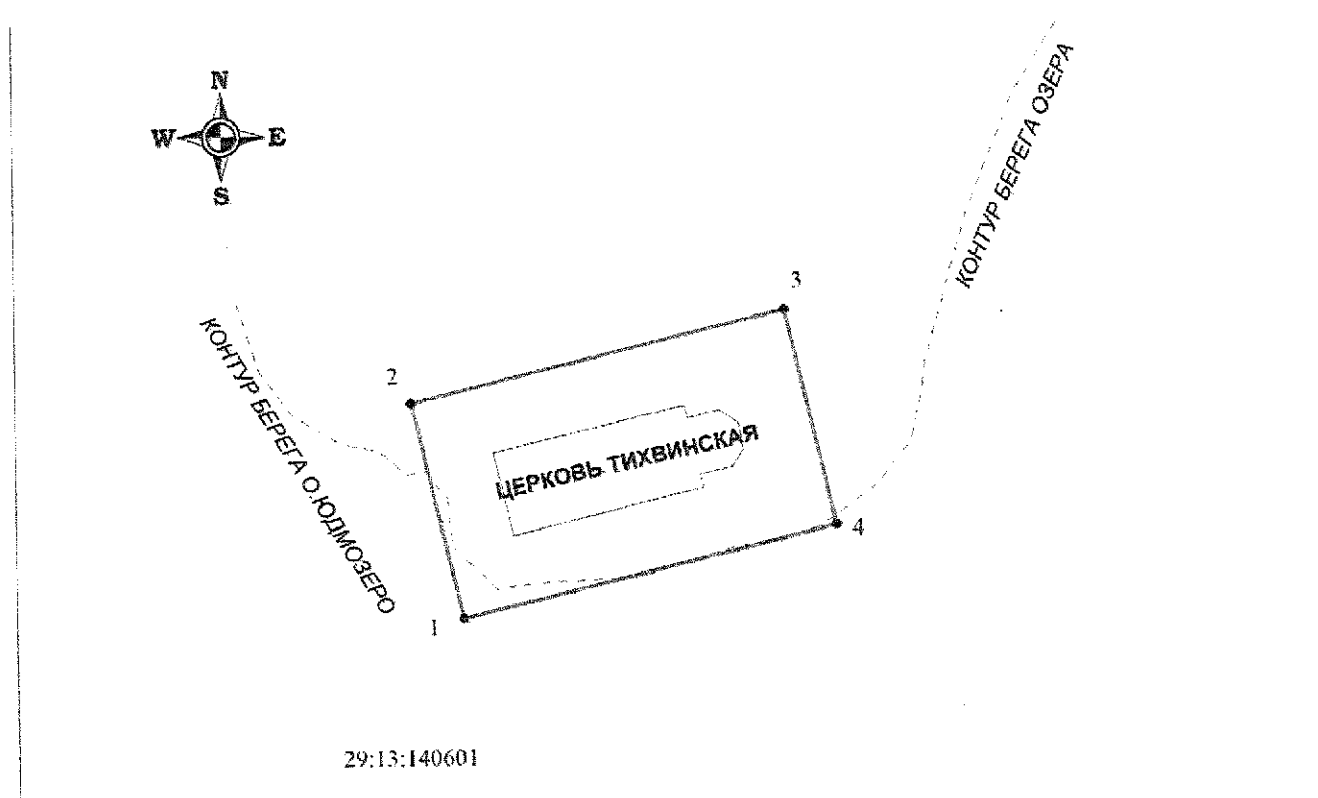
- от точки 3 до точки 4 – восточная граница проходит на юг параллельно восточной стороне объекта «Колоколья» в 5 метрах от нее, вдоль склона;

- от точки 4 до точки 1 – южная граница проходит на запад параллельно южной стороне объекта «Колоколья», в 5 метрах от нее.

ПРИЛОЖЕНИЕ № 28
к постановлению инспекции
по охране объектов культурного
наследия Архангельской области
от 14.01.2022 № 3 -п

**План территории
объекта культурного наследия (памятника истории и культуры)
народов Российской Федерации**

Наименование: «Церковь Тихвинская»
Адрес объекта: Архангельская область, Онежский муниципальный район,
сельское поселение «Нименьгское», дер. Юдмозеро



Масштаб 1:500

Условные обозначения

- | | |
|--------------|---|
| — | — граница образуемой территории; |
| — | — существующая часть границы, имеющиеся в ЕГРН сведения о которой достаточны для определения ее местоположения; |
| - - - | — границы кадастрового квартала; |
| • | — характерная точка границы, сведения о которой позволяют однозначно определить ее положение на местности; |
| 29:13:140601 | — надпись кадастрового квартала. |

**Каталог координат поворотных точек границ территории
объекта культурного наследия (памятника истории и культуры)
«Церковь Тихвинская»**

Система координат МСК-29 зона – 2

Номер точки	Координаты		Горизонтальное проложение	Дирекционный угол
	X	Y		
1	544692.75	2382651.03		
			16,14	346° 42,8'
2	544708.46	2382647.32		
			28,22	76° 34,8'
3	544715.01	2382674.77		
			16,14	166° 42,8'
4	544699.3	2382678.48		
			28,22	256° 34,8'
1	544692.75	2382651.03		

Площадь территории объекта культурного наследия - 456 кв. м.

Координаты поворотных точек границ территории объекта культурного наследия определены методом спутниковых геодезических измерений, среднеквадратическая погрешность M_t составляет 0,1 м.

**Описание границы территории объекта культурного наследия
(памятника истории и культуры) «Церковь Тихвинская»**

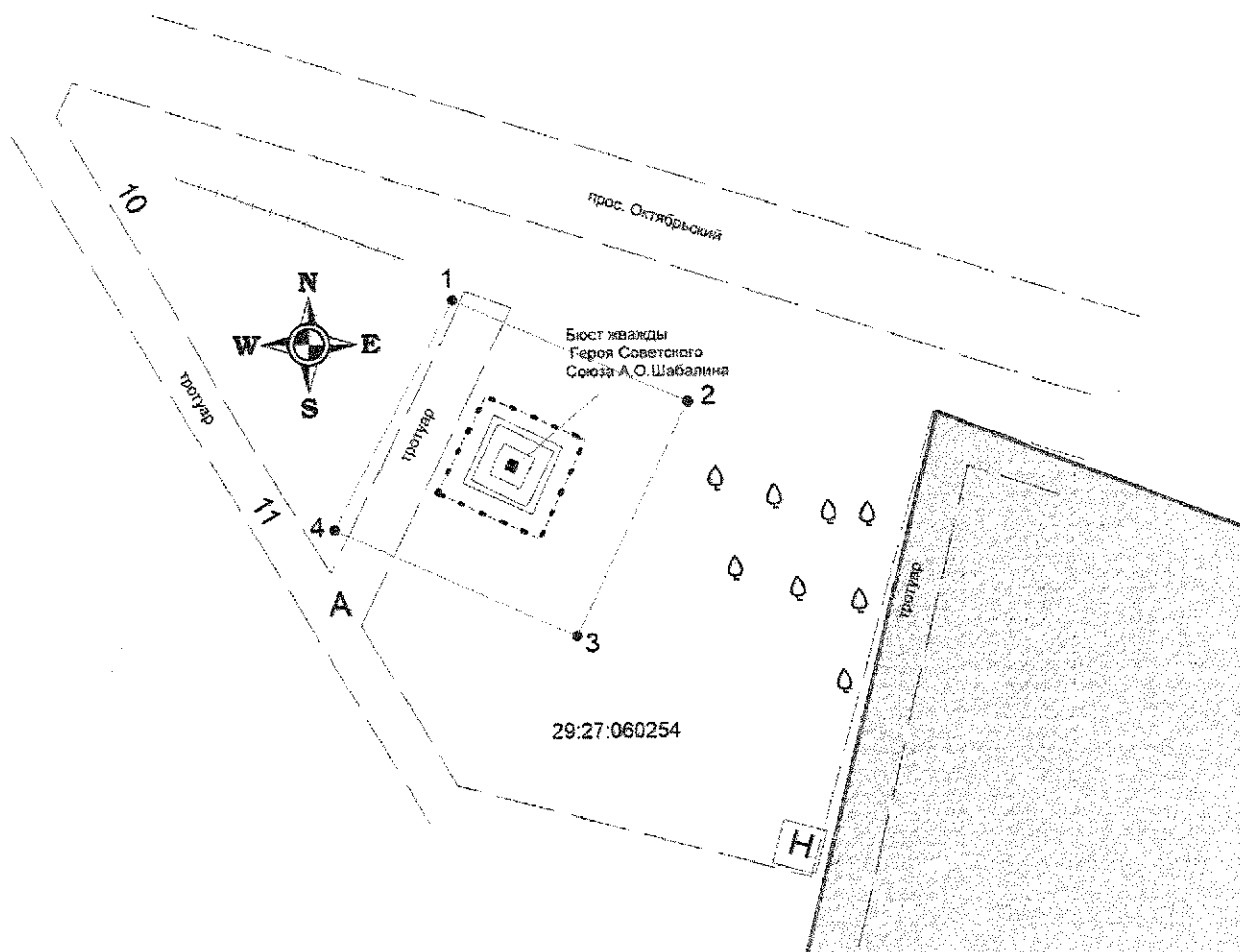
Граница территории объекта культурного наследия проходит:

- от точки 1 до точки 2 – юго-западная граница проходит на северо-запад параллельно юго-западной стороне объекта «Церковь Тихвинская», в 5 метрах от нее;
- от точки 2 до точки 3 – северо-западная граница проходит на северо-восток параллельно северо-западной стороне объекта «Церковь Тихвинская», в 5 метрах от нее;
- от точки 3 до точки 4 – северо-восточная граница проходит на юго-восток параллельно северо-восточной стороне объекта «Церковь Тихвинская», в 5 метрах от нее;
- от точки 4 до точки 1 – юго-восточная граница проходит на юго-запад параллельно юго-восточной стороне объекта «Церковь Тихвинская», в 5 метрах от нее, вдоль склона.

ПРИЛОЖЕНИЕ № 29
к постановлению инспекции
по охране объектов культурного
наследия Архангельской области
от 14.01.2022 № 3 -п

**План территории
объекта культурного наследия (памятника истории и культуры)
народов Российской Федерации**

Наименование: «Бюст дважды Героя Советского Союза А.О. Шабалина»
Адрес объекта: Архангельская область, Онежский муниципальный район,
г. Онега, площадь Шабалина, просп. Октябрьский д.147



Масштаб 1:500

Условные обозначения

- граница образуемой территории;
 - существующая часть границы, имеющиеся в ЕГРН сведения о которой достаточны для определения ее местоположения;
 - границы кадастрового квартала;
 - характерная точка границы, сведения о которой позволяют однозначно определить ее положение на местности;
 - надпись кадастрового квартала.
- 29:27:060254

**Каталог координат поворотных точек границ территории
объекта культурного наследия (памятника истории и культуры)
«Бюст дважды Героя Советского Союза А.О. Шабалина»**

Система координат МСК-29 зона – 2

Номер точки	Координаты		Горизонтальное проложение	Дирекционный угол
	X	Y		
1	578269	2403155.79		
			17.18	113° 45,6'
2	578262.08	2403171.51		
			17.39	205° 50,6'
3	578246.43	2403163.93		
			17.74	294° 11,7'
4	578253.7	2403147.75		
			17.28	27° 43,3'
1	578269	2403155.79		

Площадь территории объекта культурного наследия - 302 кв. м.

Координаты поворотных точек границ территории объекта культурного наследия определены методом спутниковых геодезических измерений, среднеквадратическая погрешность M_t составляет 0,1 м.

**Описание границы территории объекта культурного наследия
(памятника истории и культуры)
«Бюст дважды Героя Советского Союза А.О. Шабалина»**

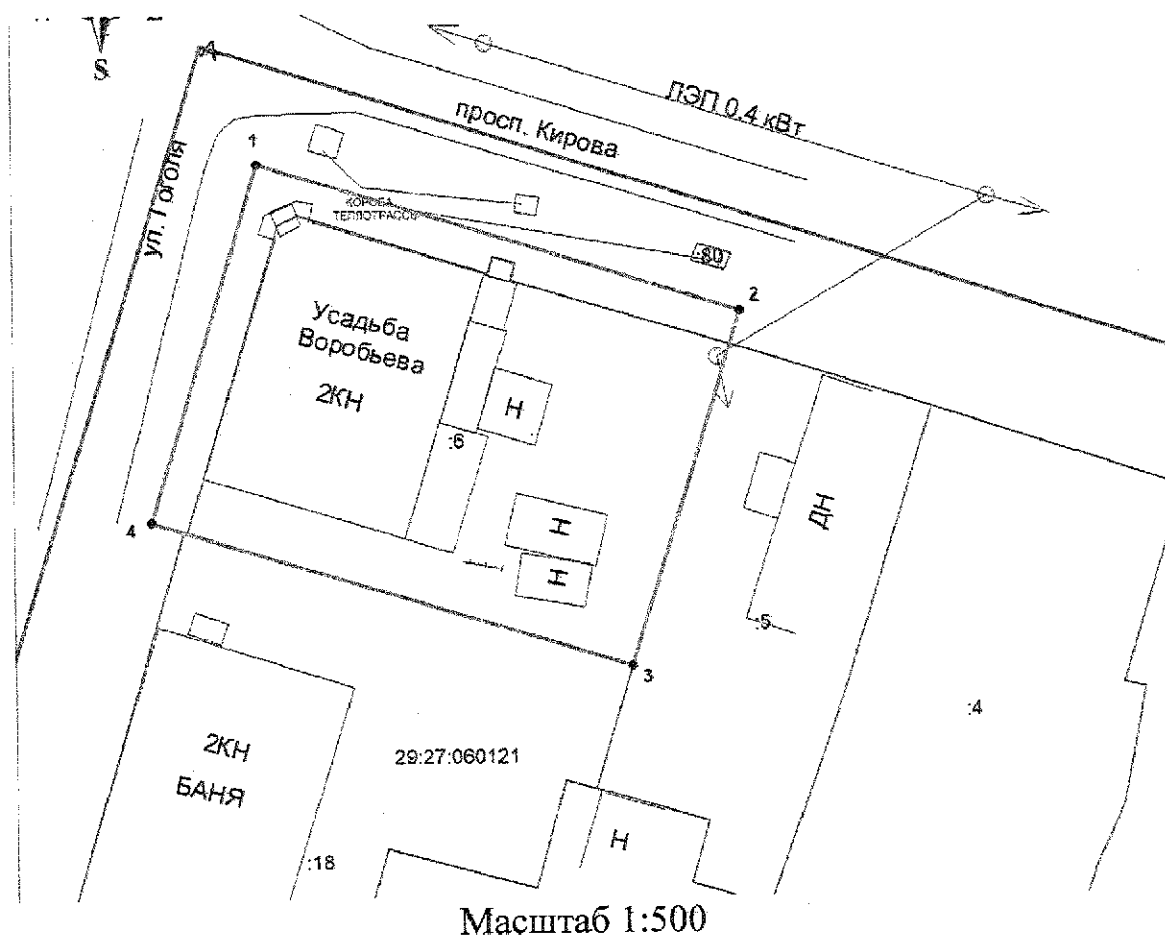
Граница территории объекта культурного наследия проходит:

- от точки 1 до точки 2 – северная граница проходит параллельно северной стороне объекта «Бюст дважды Героя Советского Союза А.О. Шабалина», в 5 метрах от нее;
- от точки 2 до точки 3 – восточная граница проходит параллельно восточной стороне объекта «Бюст дважды Героя Советского Союза А.О. Шабалина», в 5 метрах от нее;
- от точки 3 до точки 4 – южная граница проходит параллельно южной стороне объекта «Бюст дважды Героя Советского Союза А.О. Шабалина», в 5 метрах от нее;
- от точки 4 до точки 1 – западная граница проходит параллельно западной стороне объекта «Бюст дважды Героя Советского Союза А.О. Шабалина», в 5 метрах от нее

ПРИЛОЖЕНИЕ № 30
к постановлению инспекции
по охране объектов культурного
наследия Архангельской области
от 24.01.2022 № 3 -п

**План территории
объекта культурного наследия (памятника истории и культуры)
народов Российской Федерации**

Наименование: «Усадьба А.И. Воробьева»
Адрес объекта: Архангельская область, Онежский муниципальный район,
г. Онега, просп. Кирова, 65/6



Условные обозначения

- граница образуемой территории;
 - существующая часть границы, имеющиеся в ЕГРН сведения о которой достаточны для определения ее местоположения;
 - границы кадастрового квартала;
 - характерная точка границы, сведения о которой позволяют однозначно определить ее положение на местности;
 - надпись кадастрового квартала.
- 29:27:060121

**Каталог координат поворотных точек границ территории
объекта культурного наследия (памятника истории и культуры)
«Усадьба А.И. Воробьева»**

Система координат МСК-29 зона – 2

Номер точки	Координаты		Горизонтальное проложение	Дирекционный угол
	X	Y		
1	577806,70	2404092,46		
			39,23	107° 15,7'
2	577795,06	2404129,92		
			28,79	197° 17,8'
3	577767,57	2404121,36		
			39,02	287° 04,7'
4	577779,03	2404084,06		
			28,92	16° 53,2'
1	577806,70	2404092,46		

Площадь территории объекта культурного наследия - 1129 кв. м.

Координаты поворотных точек границ территории объекта культурного наследия определены методом спутниковых геодезических измерений, среднеквадратическая погрешность M_t составляет 0,1 м.

**Описание границы территории объекта культурного наследия
(памятника истории и культуры) «Усадьба А.И. Воробьева»**

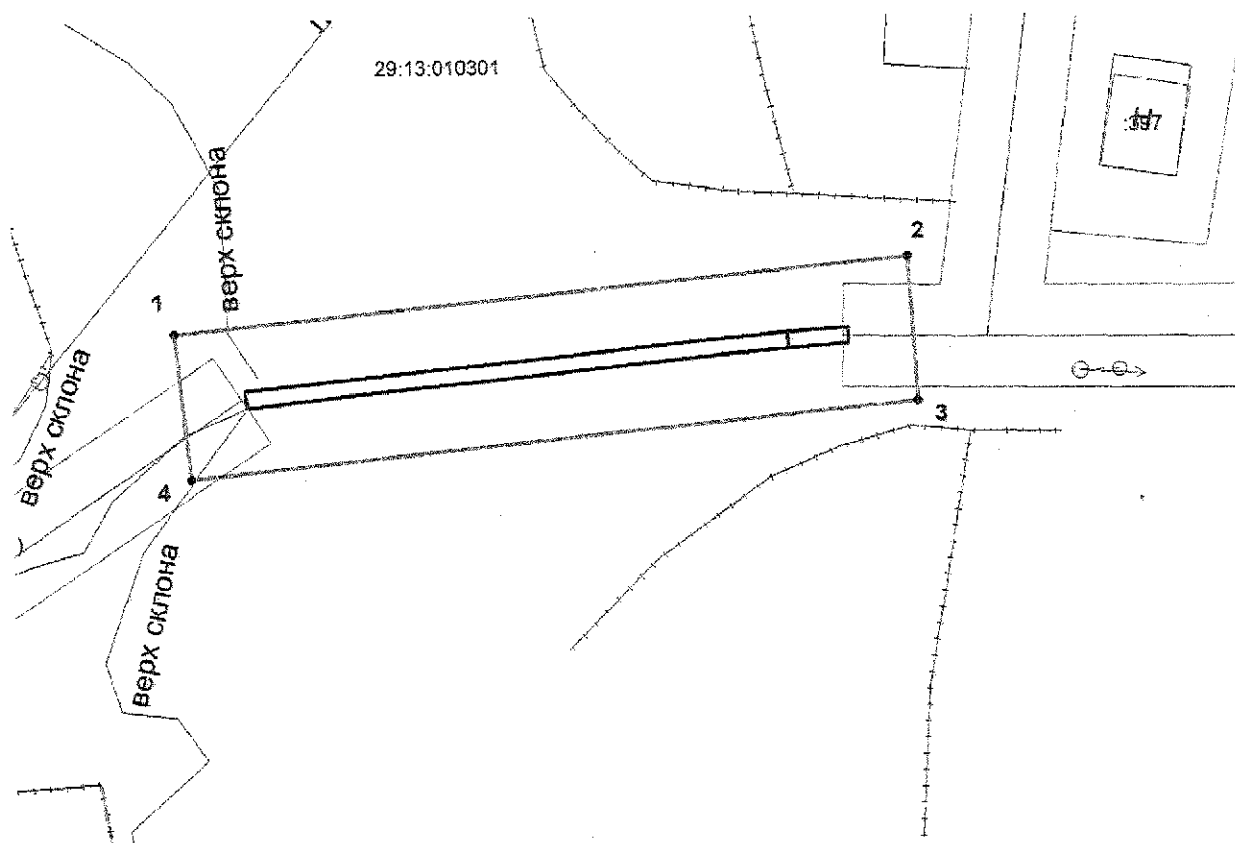
Граница территории объекта культурного наследия проходит:

- от точки 1 до точки 2 – северо-восточная граница проходит на юго-восток параллельно северо-восточной стороне объекта «Усадьба А.И. Воробьева» в 3 метрах от него вдоль пр. Кирова;
- от точки 2 до точки 3 – юго-восточная граница проходит на юго-запад параллельно юго-восточной стороне объекта «Усадьба А.И. Воробьева» в 20 метрах от него по юго-восточной границе земельного участка с кадастровым номером 29:27:060121:6;
- от точки 3 до точки 4 – юго-западная граница проходит на северо-запад параллельно юго-западной стороне объекта «Усадьба А.И. Воробьева» в 4,5 метрах от него по юго-западной границе земельного участка с кадастровым номером 29:27:060121:6;
- от точки 4 до точки 1 – северо-западная граница проходит на северо-восток параллельно северо-западной стороне объекта «Усадьба А.И. Воробьева» в 3 метрах от него вдоль ул. Гоголя.

ПРИЛОЖЕНИЕ № 31
к постановлению инспекции
по охране объектов культурного
наследия Архангельской области
от 14.01.2022 № 3 -п

**План территории
объекта культурного наследия (памятника истории и культуры)
народов Российской Федерации**

Наименование: «Мост через овраг»
Адрес объекта: Архангельская область, Онежский муниципальный район,
сельское поселение «Покровское», село Пурнема



Масштаб 1:500

Условные обозначения

- граница образуемой территории;
- существующая часть границы, имеющиеся в ЕГРН сведения о которой достаточны для определения ее местоположения;
- границы кадастрового квартала;
- — характерная точка границы, сведения о которой позволяют однозначно определить ее положение на местности;
- 29:13:010301 — надпись кадастрового квартала.

**Каталог координат поворотных точек границ территории
объекта культурного наследия (памятника истории и культуры)
«Мост через овраг»**

Система координат МСК-29 зона – 2

Номер точки	Координаты		Горизонтальное проложение	Дирекционный угол
	X	Y		
1	631462,27	2371126,52		
			57,36	84° 31,7'
2	631467,74	2371183,62		
			11,18	176° 18,5'
3	631456,58	2371184,34		
			56,86	264° 20,9'
4	631450,98	2371127,76		
			11,36	353° 43,9'
1	631462,27	2371126,52		

Площадь территории объекта культурного наследия - 643 кв. м.

Координаты поворотных точек границ территории объекта культурного наследия определены методом спутниковых геодезических измерений, среднеквадратическая погрешность M_t составляет 0,1 м.

**Описание границы территории объекта культурного наследия
(памятника истории и культуры) «Мост через овраг»**

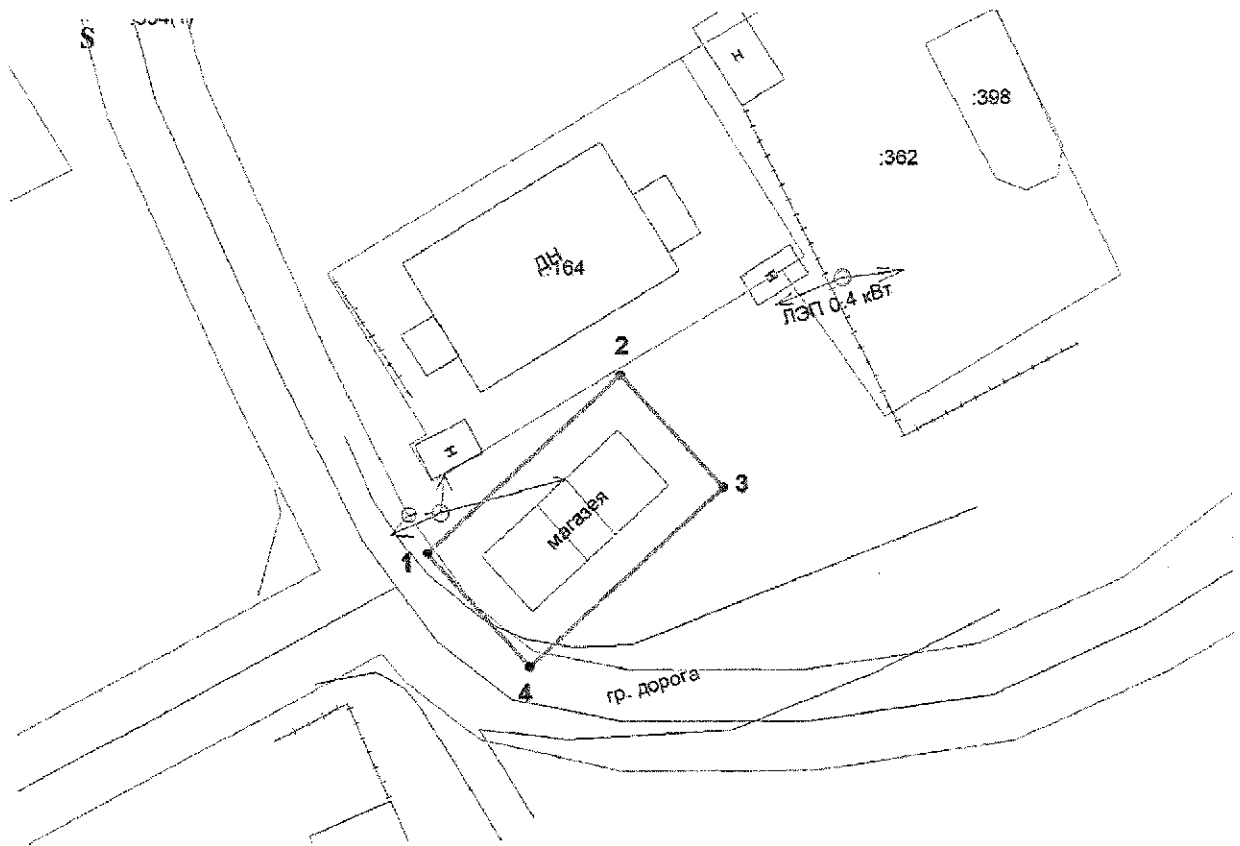
Граница территории объекта культурного наследия проходит:

- от точки 1 до точки 2 – северо-западная граница проходит на северо-восток параллельно северо-западной стороне объекта «Мост через овраг» в 5 метрах от него;
- от точки 2 до точки 3 – северо-восточная граница проходит на юго-восток параллельно северо-восточной стороне объекта «Мост через овраг» в 5 метрах от него;
- от точки 3 до точки 4 – юго-восточная граница проходит на юго-запад параллельно юго-восточной стороне объекта «Мост через овраг» в 5 метрах от него;
- от точки 4 до точки 1 – юго-западная граница проходит на северо-запад параллельно юго-западной стороне объекта «Мост через овраг» в 5 метрах от него.

ПРИЛОЖЕНИЕ № 32
к постановлению инспекции
по охране объектов культурного
наследия Архангельской области
от 24.01.2022 № 3 -п

**План территории
объекта культурного наследия (памятника истории и культуры)
народов Российской Федерации «Магазея»**

Наименование: «Магазея»
Адрес объекта: Архангельская область, Онежский муниципальный район,
сельское поселение «Покровское», село Пурнема



Масштаб 1:500

Условные обозначения

- граница образуемой территории;
- существующая часть границы, имеющиеся в ЕГРН сведения о которой достаточны для определения ее местоположения;
- - - границы кадастрового квартала;
- характерная точка границы, сведения о которой позволяют однозначно определить ее положение на местности;
- надпись кадастрового квартала.

29:05:030101

**Каталог координат поворотных точек границ территории
объекта культурного наследия (памятника истории и культуры)
«Магазея»**

Система координат МСК-29 зона – 2

Номер точки	Координаты		Горизонтальное проложение	Дирекционный угол
	X	Y		
1	631225,37	2370805,02		
			20,39	48° 06,0'
2	631238,99	2370820,20		
			11,8	138° 05,5'
3	631230,21	2370828,08		
			20,4	228° 04,8'
4	631216,58	2370812,90		
			11,81	318° 07,5'
1	631225,37	2370805,02		

Площадь территории объекта культурного наследия - 241 кв. м.

Координаты поворотных точек границ территории объекта культурного наследия определены методом спутниковых геодезических измерений, среднеквадратическая погрешность M_t составляет 0,1 м.

**Описание границы территории объекта культурного наследия
(памятника истории и культуры) «Магазея»**

Граница территории объекта культурного наследия проходит:

- от точки 1 до точки 2 – северо-западная граница проходит на северо-восток параллельно северо-западной стороне объекта «Магазея» в 3 метрах от него;
- от точки 2 до точки 3 – северо-восточная граница проходит на юго-восток параллельно северо-восточной стороне объекта «Магазея» в 3 метрах от него;
- от точки 3 до точки 4 – юго-восточная граница проходит на юго-запад параллельно юго-восточной стороне объекта «Магазея» в 3 метрах от него;
- от точки 4 до точки 1 – юго-западная граница проходит на северо-запад параллельно юго-западной стороне объекта «Магазея» в 3 метрах от него.

ПРИЛОЖЕНИЕ № 33
к постановлению инспекции
по охране объектов культурного
наследия Архангельской области
от 27.01.2022 № 3 -п

**План территории
объекта культурного наследия (памятника истории и культуры)
народов Российской Федерации «Часовня Покровская»**

Наименование: «Часовня Покровская»
Адрес объекта: Архангельская область, Онежский муниципальный район,
сельское поселение «Покровское»



29:13:090501

Масштаб 1:800

Условные обозначения

- | | |
|--------------|---|
| _____ | – граница образуемой территории; |
| _____ | – существующая часть границы, имеющиеся в ЕГРН сведения о которой достаточны для определения ее местоположения; |
| ----- | – границы кадастрового квартала; |
| • | – характерная точка границы, сведения о которой позволяют однозначно определить ее положение на местности; |
| 29:13:090501 | – надпись кадастрового квартала. |

**Каталог координат поворотных точек границ территории
объекта культурного наследия (памятника истории и культуры)
«Часовня Покровская»**

Система координат МСК-29 зона – 2

Номер точки	Координаты		Горизонтальное проложение	Дирекционный угол
	X	Y		
1	549002.32	2448954.16		
			15,53	3° 39,3'
2	549017.82	2448955.15		
			22,81	94° 27,0
3	549016.05	2448977.89		
			15,32	183° 51,2'
4	549000.76	2448976.86		
			22,75	273° 55,9'
1	549002.32	2448954.16		

Площадь территории объекта культурного наследия – 351 кв. м.

Координаты поворотных точек границ территории объекта культурного наследия определены методом спутниковых геодезических измерений, среднеквадратическая погрешность M_t составляет 0,1 м.

**Описание границы территории объекта культурного наследия
(памятника истории и культуры) «Часовня Покровская»**

Граница территории объекта культурного наследия проходит:

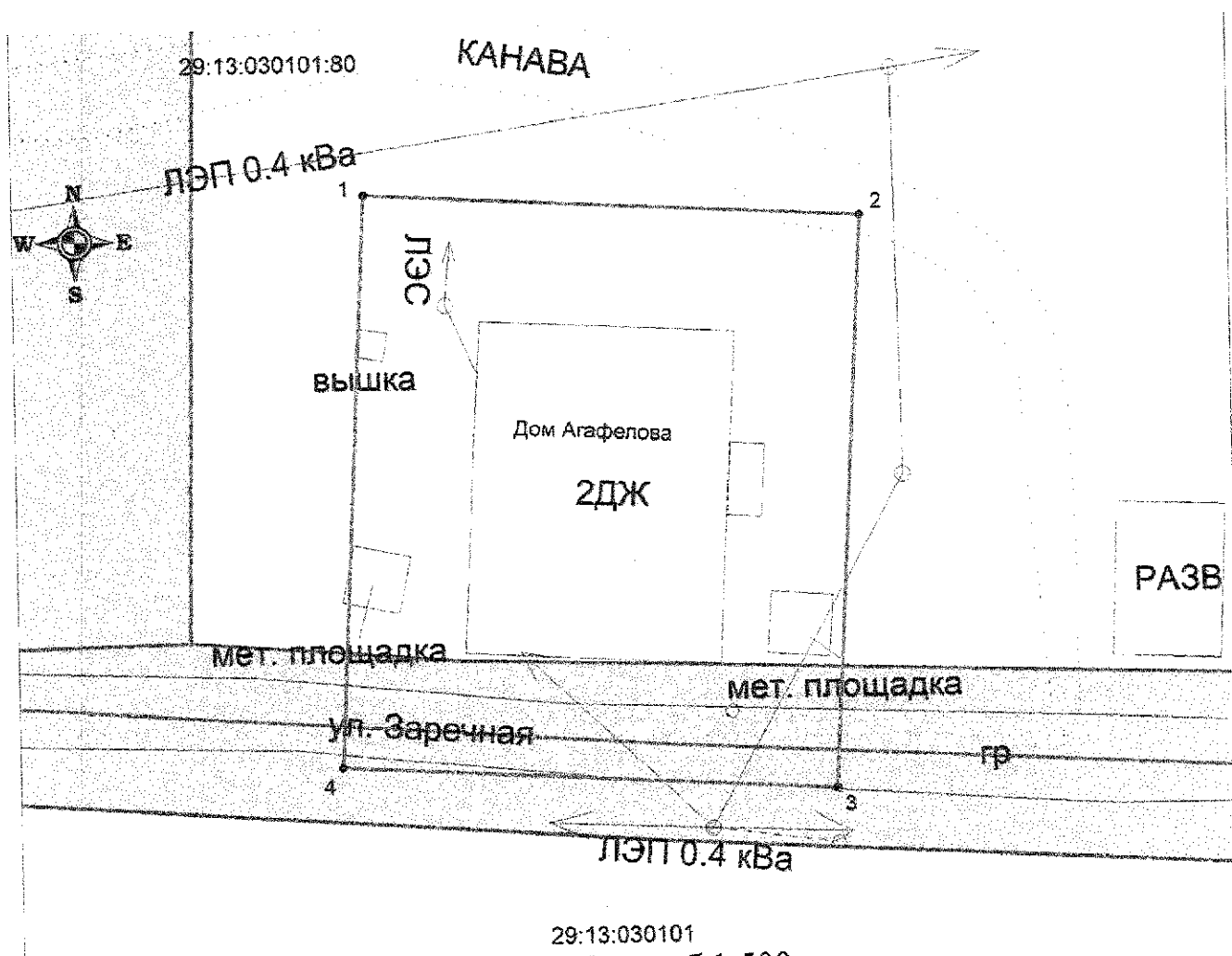
- от точки 1 до точки 2 – западная граница проходит на север, параллельно западной стороне объекта «Часовня Покровская», в 5 метрах от нее;
- от точки 2 до точки 3 – северная граница проходит на восток параллельно северной стороне объекта «Часовня Покровская», в 5 метрах от нее;
- от точки 3 до точки 4 – восточная граница проходит на юг параллельно восточной стороне объекта «Часовня Покровская» в 5 метрах от нее;
- от точки 4 до точки 1 – южная граница проходит на запад вдоль дороги и параллельно южной стороне объекта «Часовня Покровская», в 5 метрах от нее.

ПРИЛОЖЕНИЕ № 34
к постановлению инспекции
по охране объектов культурного
наследия Архангельской области
от 14.01.2022 № 3 -п

**План территории
объекта культурного наследия (памятника истории и культуры)
народов Российской Федерации**

Наименование: «Дом Агафелова»

Адрес объекта: Архангельская область, Онежский муниципальный район,
сельское поселение «Покровское», дер. Кянда



29:13:030101
Масштаб 1:500

Условные обозначения

- граница образуемой территории;
- существующая часть границы, имеющиеся в ЕГРН сведения о которой достаточны для определения ее местоположения;
- границы кадастрового квартала;
- — характерная точка границы, сведения о которой позволяют однозначно определить ее положение на местности;
- надпись кадастрового квартала.

29:05:030101

**Каталог координат поворотных точек границ территории
объекта культурного наследия (памятника истории и культуры)
«Дом Агафелова»**

Система координат МСК-29 зона – 2

Номер точки	Координаты		Горизонтальное проложение	Дирекционный угол
	X	Y		
1	622654.45	2403481.52		
			20.69	93° 07,8'
2	622653.32	2403502.18		
			23.88	183° 13,0'
3	622629.48	2403500.84		
			20.61	273° 15,2'
4	622630.65	2403480.26		
			23.83	3° 01,8'
1	622654.45	2403481.52		

Площадь территории объекта культурного наследия - 493 кв. м.

Координаты поворотных точек границ территории объекта культурного наследия определены методом спутниковых геодезических измерений, среднеквадратическая погрешность M_t составляет 0,1 м.

**Описание границы территории объекта культурного наследия
(памятника истории и культуры) «Дом Агафелова»**

Граница территории объекта культурного наследия проходит:

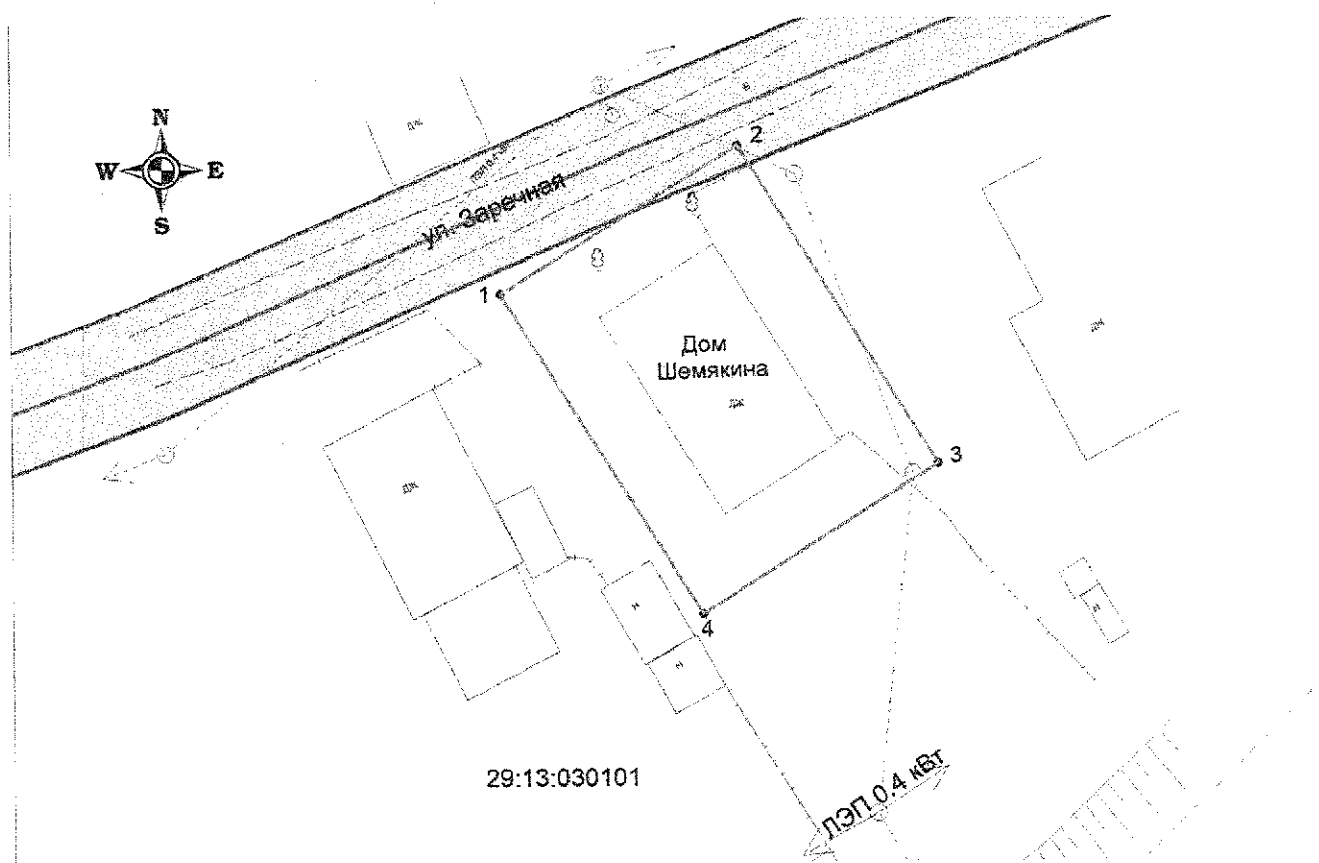
- от точки 1 до точки 2 – северная граница проходит на восток параллельно северной стороне объекта «Дом Агафелова», в 5 метрах от нее;
- от точки 2 до точки 3 – восточная граница проходит на юг параллельно восточной стороне объекта «Дом Агафелова» в 5 метрах от нее;
- от точки 3 до точки 4 – южная граница проходит на запад вдоль дороги и параллельно южной стороне объекта «Дом Агафелова», в 5 метрах от нее;
- от точки 4 до точки 1 – западная граница проходит на север вдоль дороги, параллельно западной стороне объекта «Дом Агафелова», в 5 метрах от нее.

ПРИЛОЖЕНИЕ № 35
к постановлению инспекции
по охране объектов культурного
наследия Архангельской области
от 24.01.2022 № 3 -п

**План территории
объекта культурного наследия (памятника истории и культуры)
народов Российской Федерации**

Наименование: «Дом Шемякина»

Адрес объекта: Архангельская область, Онежский муниципальный район,
сельское поселение «Покровское», дер. Кянда



Масштаб 1:500

Условные обозначения

- граница образуемой территории;
- существующая часть границы, имеющиеся в ЕГРН сведения о которой достаточны для определения ее местоположения;
- - - границы кадастрового квартала;
- — характерная точка границы, сведения о которой позволяют однозначно определить ее положение на местности;
- 29:05:030101 — надпись кадастрового квартала.

**Каталог координат поворотных точек границ территории
объекта культурного наследия (памятника истории и культуры)
«Дом Шемякина»**

Система координат МСК-29 зона – 2

Номер точки	Координаты		Горизонтальное проложение	Дирекционный угол
	X	Y		
1	622492.4	2403165.78		
			19.4	58° 25,4'
2	622502.56	2403182.31		
			25.97	147° 57,0'
3	622480.55	2403196.09		
			19.39	237° 42,2'
4	622470.19	2403179.7		
			26.21	327° 55,4'
1	622492.4	2403165.78		

Площадь территории объекта культурного наследия - 506 кв. м.

Координаты поворотных точек границ территории объекта культурного наследия определены методом спутниковых геодезических измерений, среднеквадратическая погрешность M_t составляет 0,1 м.

**Описание границы территории объекта культурного наследия
(памятника истории и культуры) «Дом Шемякина»**

Граница территории объекта культурного наследия проходит:

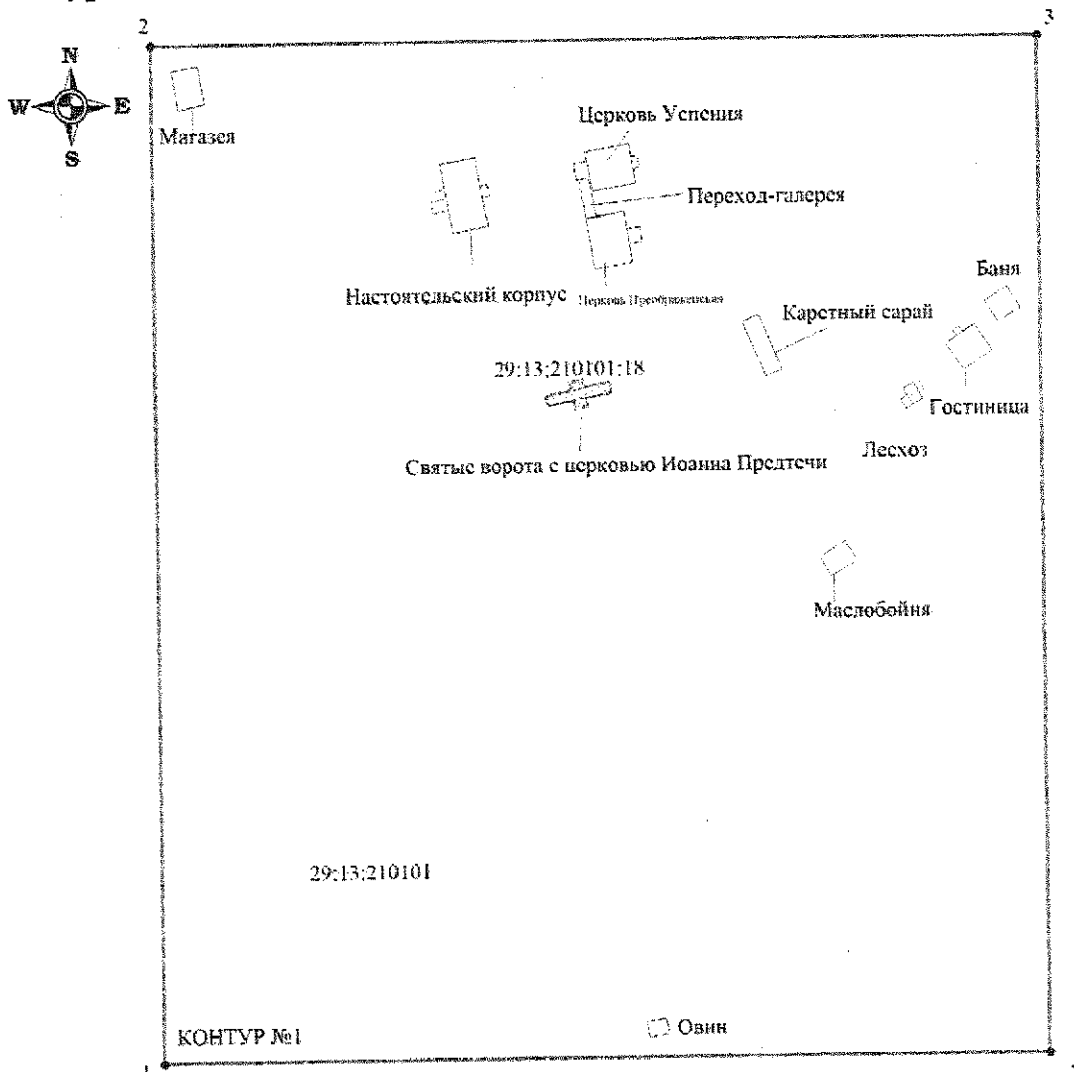
- от точки 1 до точки 2 – северо-западная граница проходит параллельно северо-западной стороне объекта «Дом Шемякина», в 5 метрах от нее;
- от точки 2 до точки 3 – северо-восточная граница проходит параллельно северо-восточной стороне объекта «Дом Шемякина», в 5 метрах от нее;
- от точки 3 до точки 4 – юго-восточная граница проходит параллельно юго-восточной стороне объекта «Дом Шемякина», в 5 метрах от нее;
- от точки 4 до точки 1 – юго-западная граница проходит параллельно юго-западной стороне объекта «Дом Шемякина», в 5 метрах от нее.

ПРИЛОЖЕНИЕ № 36
к постановлению инспекции
по охране объектов культурного
наследия Архангельской области
от 14.01.2022 № 3 -п

**План территории
объекта культурного наследия (памятника истории и культуры)
народов Российской Федерации**

Наименование: Ансамбль «Монастырь Кожозерский Богоявленский»
Адрес объекта: Архангельская область, Онежский муниципальный район,
пос. Кожпоселок

Контур № 1



Масштаб 1:3000

**Каталог координат поворотных точек границ территории
объекта культурного наследия (памятника истории и культуры)
«Монастырь Кожозерский Богоявленский»**

Система координат МСК-29 зона – 2

Контур №1

Номер точки	Координаты		Горизонтальное проложение	Дирекционный угол
	X	Y		
1	494695.48	2402837.71		
			496,39	180° 00,0'
2	495191.87	2402837.71		
			433,03	0° 00,0'
3	495191.87	2402404.68		
			496,39	0° 00,0'
4	494695.48	2402404.68		
			433,03	360° 00,0'
1	494695.48	2402837.71		

Площадь территории объекта культурного наследия - 214952 кв. м.

Контур №2

Номер точки	Координаты		Горизонтальное проложение	Дирекционный угол
	X	Y		
1	500303.50	2401315.14		
			17,49	225° 16,7'
2	500315.81	2401327.57		
			17,50	315° 12,5'
3	500303.39	2401339.90		
			17,49	45° 16,7'
4	500291.08	2401327.47		
			17,50	135° 12,5'
1	500303.50	2401315.14		

Площадь территории объекта культурного наследия – 306 кв. м.

Координаты поворотных точек границ территории объекта культурного наследия определены методом спутниковых геодезических измерений, среднеквадратическая погрешность M_t составляет 0,1 м.

**Описание границы территории объекта культурного наследия
(памятника истории и культуры)
«Монастырь Кожозерский Богоявленский»**

Граница территории объекта культурного наследия проходит:

Контур №1:

- от точки 1 до точки 2 – западная граница проходит на север параллельно западной стороне объекта «Магазея», в 10 метрах от нее и параллельно западной стороне объекта «Овин», в 237 метрах от нее;

- от точки 2 до точки 3 – северная граница проходит на восток параллельно северной стороне объекта «Магазея», в 10 метрах от нее;

- от точки 3 до точки 4 – восточная граница проходит на юг параллельно восточной стороне объекта «Баня», в 10 метрах от нее;

- от точки 4 до точки 1 – южная граница проходит на запад параллельно южной стороне объекта «Овин», в 10 метрах от нее.

Контур №2:

- от точки 1 до точки 2 – северо-западная граница проходит на северо-восток параллельно северо-западной стороне объекта «Водяная мельница», в 5 метрах от нее;

- от точки 2 до точки 3 – северо-восточная граница проходит на юго-восток параллельно северо-восточной стороне объекта «Водяная мельница», в 5 метрах от нее;

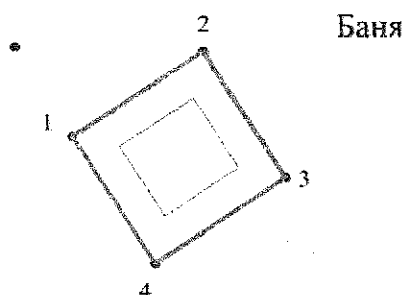
- от точки 3 до точки 4 – юго-восточная граница проходит на юго-запад, параллельно юго-восточной стороне объекта «Водяная мельница», в 5 метрах от нее;

- от точки 4 до точки 1 – юго-западная граница проходит на северо-запад параллельно юго-западной стороне объекта «Водяная мельница», в 5 метрах от нее.

ПРИЛОЖЕНИЕ № 37
к постановлению инспекции
по охране объектов культурного
наследия Архангельской области
от 24.01.2022 № 3 -п

**План территории
объекта культурного наследия (памятника истории и культуры)
народов Российской Федерации**

Наименование: «Баня» в составе ансамбля «Монастырь Кожозерский
Богоявленский»
Адрес объекта: Архангельская область, Онежский муниципальный район,
пос. Кожпоселок



29:13:210101

Масштаб 1:500

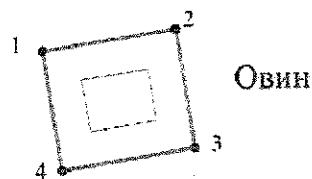
Условные обозначения

- _____ — граница образуемой территории;
- _____ — существующая часть границы, имеющиеся в ЕГРН сведения о которой достаточны для определения ее местоположения;
- — границы кадастрового квартала;
- — характерная точка границы, сведения о которой позволяют однозначно определить ее положение на местности;
- 29:13:210101 — надпись кадастрового квартала.

ПРИЛОЖЕНИЕ № 38
к постановлению инспекции
по охране объектов культурного
наследия Архангельской области
от 24.01.2022 № 3 -п

**План территории
объекта культурного наследия (памятника истории и культуры)
народов Российской Федерации**

Наименование: «Овин» в составе ансамбля «Монастырь Кожозерский
Богоявленский»
Адрес объекта: Архангельская область, Онежский муниципальный район,
пос. Кожпоселок



29:13:210101

Масштаб 1:1000

Условные обозначения

- _____ — граница образуемой территории;
- _____ — существующая часть границы, имеющиеся в ЕГРН сведения о которой достаточны для определения ее местоположения;
- — границы кадастрового квартала;
- — характерная точка границы, сведения о которой позволяют однозначно определить ее положение на местности;
- — надпись кадастрового квартала.

29:13:210101

**Каталог координат поворотных точек границ территории
объекта культурного наследия (памятника истории и культуры) «Овин»**

Система координат МСК-29 зона – 2

Номер точки	Координаты		Горизонтальное проложение	Дирекционный угол
	X	Y		
1	494717.19	2402634.93		
			19,83	81° 21,3'
2	494720.17	2402654.53		
			17,64	171° 35,4'
3	494702.72	2402657.11		
			19,75	261° 05,2'
4	494699.66	2402637.6		
			17,73	351° 20,4'
1	494717.19	2402634.93		

Площадь территории объекта культурного наследия – 350 кв. м.

Координаты поворотных точек границ территории объекта культурного наследия определены методом спутниковых геодезических измерений, среднеквадратическая погрешность M_t составляет 0,1 м.

**Описание границы территории объекта культурного наследия
(памятника истории и культуры) «Овин»**

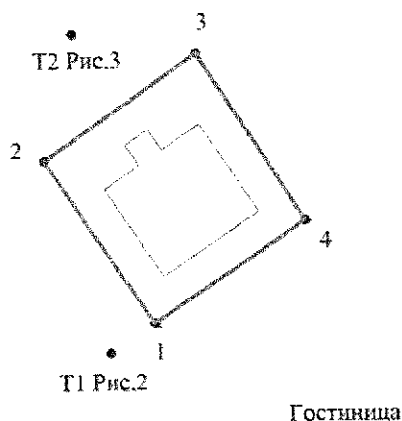
Граница территории объекта культурного наследия проходит:

- от точки 1 до точки 2 – западная граница проходит на север параллельно западной стороне объекта «Овин», в 5 метрах от нее;
- от точки 2 до точки 3 – северная граница проходит на восток параллельно северной стороне объекта «Овин», в 5 метрах от нее;
- от точки 3 до точки 4 – восточная граница проходит на юг, параллельно восточной стороне объекта «Овин», в 5 метрах от нее;
- от точки 4 до точки 1 – южная граница проходит на запад параллельно южной стороне объекта «Овин», в 5 метрах от нее.

ПРИЛОЖЕНИЕ № 39
к постановлению инспекции
по охране объектов культурного
наследия Архангельской области
от 14.01.2022 № 3 -п

**План территории
объекта культурного наследия (памятника истории и культуры)
народов Российской Федерации**

Наименование: «Гостиница» в составе ансамбля «Монастырь Кожозерский
Богоявленский»
Адрес объекта: Архангельская область, Онежский муниципальный район,
пос. Кожпоселок



29:13:210101

Масштаб 1:1000

Условные обозначения

- граница образуемой территории;
- существующая часть границы, имеющиеся в ЕГРН сведения о которой достаточны для определения ее местоположения;
- границы кадастрового квартала;
- характерная точка границы, сведения о которой позволяют однозначно определить ее положение на местности;
- — надпись кадастрового квартала.

29:13:210101

**Каталог координат поворотных точек границ территории
объекта культурного наследия (памятника истории и культуры)
«Гостиница»**

Система координат МСК-29 зона – 2

Номер точки	Координаты		Горизонтальное проложение	Дирекционный угол
	X	Y		
1	495022.37	2402798.45		
			28,72	326° 13,0'
2	495046.24	2402782.48		
			27,30	55° 18,5'
3	495061.78	2402804.93		
			29,18	147° 17,1'
4	495037.23	2402820.70		
			26,76	236° 15,8'
1	495022.37	2402798.45		

Площадь территории объекта культурного наследия - 782 кв. м.

Координаты поворотных точек границ территории объекта культурного наследия определены методом спутниковых геодезических измерений, среднеквадратическая погрешность M_t составляет 0,1 м.

**Описание границы территории объекта культурного наследия
(памятника истории и культуры) «Гостиница»**

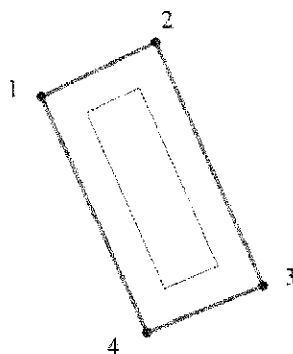
Граница территории объекта культурного наследия проходит:

- от точки 1 до точки 2 – западная граница проходит на север параллельно западной стороне объекта «Гостиница», в 5 метрах от нее;
- от точки 2 до точки 3 – северная граница проходит на восток параллельно северной стороне объекта «Гостиница», в 5 метрах от нее;
- от точки 3 до точки 4 – восточная граница проходит на юг, параллельно восточной стороне объекта «Гостиница», в 5 метрах от нее;
- от точки 4 до точки 1 – южная граница проходит на запад параллельно южной стороне объекта «Гостиница», в 5 метрах от нее.

ПРИЛОЖЕНИЕ № 40
к постановлению инспекции
по охране объектов культурного
наследия Архангельской области
от 24.01.2022 № 3 -п

**План территории
объекта культурного наследия (памятника истории и культуры)
народов Российской Федерации**

Наименование: «Каретный сарай» в составе ансамбля «Монастырь
Кожозерский Богоявленский»
Адрес объекта: Архангельская область, Онежский муниципальный район,,
пос. Кожпоселок








Каретный сарай

29:13:210101

Масштаб 1:1000

Условные обозначения

-  – граница образуемой территории;
-  – существующая часть границы, имеющиеся в ЕГРН сведения о которой достаточны для определения ее местоположения;
-  – границы кадастрового квартала;
-  – характерная точка границы, сведения о которой позволяют однозначно определить ее положение на местности;
-  – надпись кадастрового квартала.

29:13:210101

**Каталог координат поворотных точек границ территории
объекта культурного наследия (памятника истории и культуры)
«Каретный сарай»**

Система координат МСК-29 зона – 2

Номер точки	Координаты		Горизонтальное проложение	Дирекционный угол
	X	Y		
1	495055.93	2402685.39		
			18,56	65° 35,4'
2	495063.60	2402702.29		
			38,97	157° 10,3'
3	495027.68	2402717.41		
			18,37	248° 42,8'
4	495021.01	2402700.29		
			37,97	336° 53,6'
1	495055.93	2402685.39		

Площадь территории объекта культурного наследия - 710 кв. м.

Координаты поворотных точек границ территории объекта культурного наследия определены методом спутниковых геодезических измерений, среднеквадратическая погрешность M_t составляет 0,1 м.

**Описание границы территории объекта культурного наследия
(памятника истории и культуры) «Каретный сарай»**

Граница территории объекта культурного наследия проходит:

- от точки 1 до точки 2 – северо-западная граница проходит на северо-восток параллельно северо-западной стороне объекта «Каретный сарай», в 5 метрах от нее;

- от точки 2 до точки 3 – северо-восточная граница проходит на юго-восток параллельно северо-восточной стороне объекта «Каретный сарай», в 5 метрах от нее;

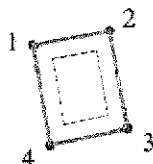
- от точки 3 до точки 4 – юго-восточная граница проходит на юго-запад, параллельно юго-восточной стороне объекта «Каретный сарай», в 5 метрах от нее;

- от точки 4 до точки 1 – юго-западная граница проходит на северо-запад параллельно юго-западной стороне объекта «Каретный сарай», в 5 метрах от нее.

ПРИЛОЖЕНИЕ № 41
к постановлению инспекции
по охране объектов культурного
наследия Архангельской области
от 24.01.2022 № 3 -п

**План территории
объекта культурного наследия (памятника истории и культуры)
народов Российской Федерации**

Наименование: «Магазея» в составе ансамбля «Монастырь Кожозерский
Богоявленский»
Адрес объекта: Архангельская область, Онежский муниципальный район,
пос. Кожпоселок



Магазея

29:13:210101

29:13:210101:18

Масштаб 1:2000

Условные обозначения

- граница образуемой территории;
- существующая часть границы, имеющиеся в ЕГРН сведения о которой достаточны для определения ее местоположения;
- границы кадастрового квартала;
- — характерная точка границы, сведения о которой позволяют однозначно определить ее положение на местности;
- 29:13:210101 — надпись кадастрового квартала.

**Каталог координат поворотных точек границ территории
объекта культурного наследия (памятника истории и культуры)
«Магазея»**

Система координат МСК-29 зона – 2

Номер точки	Координаты		Горизонтальное проложение	Дирекционный угол
	X	Y		
1	495183.80	2402408.78		
			22,90	80° 19,2'
2	495187.65	2402431.35		
			28,90	170° 11,9'
3	495159.17	2402436.27		
			23,28	258° 57,3'
4	495154.71	2402413.42		
			29,46	350° 56,2'
1	495183.80	2402408.78		

Площадь территории объекта культурного наследия - 674 кв. м.

Координаты поворотных точек границ территории объекта культурного наследия определены методом спутниковых геодезических измерений, среднеквадратическая погрешность M_t составляет 0,1 м.

**Описание границы территории объекта культурного наследия
(памятника истории и культуры) «Магазея»**

Граница территории объекта культурного наследия проходит:

- от точки 1 до точки 2 – северная граница проходит на восток параллельно северной стороне объекта «Магазея», в 5 метрах от нее;
- от точки 2 до точки 3 – восточная граница проходит на юг параллельно восточной стороне объекта «Магазея», в 5 метрах от нее;
- от точки 3 до точки 4 – южная граница проходит на запад, параллельно южной стороне объекта «Магазея», в 5 метрах от нее;
- от точки 4 до точки 1 – западная граница проходит на север параллельно западной стороне объекта «Магазея», в 5 метрах от нее.

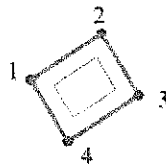
ПРИЛОЖЕНИЕ № 42
к постановлению инспекции
по охране объектов культурного
наследия Архангельской области
от 24.01.2022 № 3 -п

**План территории
объекта культурного наследия (памятника истории и культуры)
народов Российской Федерации**

Наименование: «Маслобойня» в составе ансамбля «Монастырь
Кожозерский Богоявленский»
Адрес объекта: Архангельская область, Онежский муниципальный район,
пос. Кожпоселок



29:13:210101:18



Маслобойня

29:13:210101

Масштаб 1:2000

Условные обозначения

- _____ — граница образуемой территории;
- _____ — существующая часть границы, имеющиеся в ЕГРН сведения о которой достаточны для определения ее местоположения;
- — границы кадастрового квартала;
- — характерная точка границы, сведения о которой позволяют однозначно определить ее положение на местности;
- 29:13:210101 — надпись кадастрового квартала.

**Каталог координат поворотных точек границ территории
объекта культурного наследия (памятника истории и культуры)
«Маслобойня»**

Система координат МСК-29 зона – 2

Номер точки	Координаты		Горизонтальное проложение	Дирекционный угол
	X	Y		
1	494939.89	2402721.41		
			24,69	57° 49,4'
2	494953.04	2402742.31		
			21,03	149° 21,0'
3	494934.95	2402753.03		
			24,76	238° 14,5'
4	494921.92	2402731.98		
			20,85	329° 32,2'
1	494939.89	2402721.41		

Площадь территории объекта культурного наследия - 518 кв. м.

Координаты поворотных точек границ территории объекта культурного наследия определены методом спутниковых геодезических измерений, среднеквадратическая погрешность M_t составляет 0,1 м.

**Описание границы территории объекта культурного наследия
(памятника истории и культуры) «Маслобойня»**

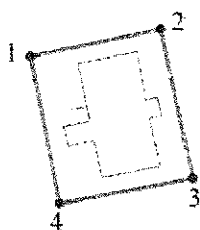
Граница территории объекта культурного наследия проходит:

- от точки 1 до точки 2 – северо-западная граница проходит на северо-восток параллельно северо-западной стороне объекта «Маслобойня», в 5 метрах от нее;
- от точки 2 до точки 3 – северо-восточная граница проходит на юго-восток параллельно северо-восточной стороне объекта «Маслобойня», в 5 метрах от нее;
- от точки 3 до точки 4 – юго-восточная граница проходит на юго-запад, параллельно юго-восточной стороне объекта «Маслобойня», в 5 метрах от нее;
- от точки 4 до точки 1 – юго-западная граница проходит на северо-запад параллельно юго-западной стороне объекта «Маслобойня», в 5 метрах от нее.

ПРИЛОЖЕНИЕ № 43
к постановлению инспекции
по охране объектов культурного
наследия Архангельской области
от 24.01.2022 № 3 -п


**План территории
объекта культурного наследия (памятника истории и культуры)
народов Российской Федерации**

Наименование: «Настоятельский корпус» в составе ансамбля «Монастырь
Кожозерский Богоявленский»
Адрес объекта: Архангельская область, Онежский муниципальный район,
пос. Кожпоселок



Настоятельский корпус

29:13:210101



Масштаб 1:2000

Условные обозначения

- граница образуемой территории;
- существующая часть границы, имеющиеся в ЕГРН сведения о которой достаточны для определения ее местоположения;
- границы кадастрового квартала;
- характерная точка границы, сведения о которой позволяют однозначно определить ее положение на местности;
- — надпись кадастрового квартала.

29:13:210101

**Каталог координат поворотных точек границ территории
объекта культурного наследия (памятника истории и культуры)
«Настоятельский корпус»**

Система координат МСК-29 зона – 2

Номер точки	Координаты		Горизонтальное проложение	Дирекционный угол
	X	Y		
1	495134.79	2402530.91		
			38,92	79° 20,4'
2	495141.99	2402569.16		
			44,60	168° 40,4'
3	495098.26	2402577.92		
			39,59	260° 04,9'
4	495091.44	2402538.92		
			44,08	349° 31,9'
1	495134.79	2402530.91		

Площадь территории объекта культурного наследия - 1741 кв. м.

Координаты поворотных точек границ территории объекта культурного наследия определены методом спутниковых геодезических измерений, среднеквадратическая погрешность M_t составляет 0,1 м.

**Описание границы территории объекта культурного наследия
(памятника истории и культуры) «Настоятельский корпус»**

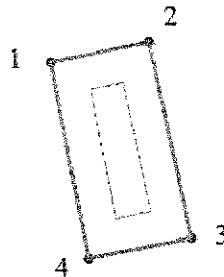
Граница территории объекта культурного наследия проходит:

- от точки 1 до точки 2 – северо-западная граница проходит на северо-восток параллельно северо-западной стороне объекта «Настоятельский корпус», в 5 метрах от нее;
- от точки 2 до точки 3 – северо-восточная граница проходит на юго-восток параллельно северо-восточной стороне объекта «Настоятельский корпус», в 5 метрах от нее;
- от точки 3 до точки 4 – юго-восточная граница проходит на юго-запад, параллельно юго-восточной стороне объекта «Настоятельский корпус», в 5 метрах от нее;
- от точки 4 до точки 1 – юго-западная граница проходит на северо-запад параллельно юго-западной стороне объекта «Настоятельский корпус», в 5 метрах от нее.

ПРИЛОЖЕНИЕ № 44
к постановлению инспекции
по охране объектов культурного
наследия Архангельской области
от 14.01.2022 № 3 -п

**План территории
объекта культурного наследия (памятника истории и культуры)
народов Российской Федерации**

Наименование: «Переход-галерея» в составе ансамбля «Монастырь
Кожозерский Богоявленский»
Адрес объекта: Архангельская область, Онежский муниципальный район,
пос. Кожпоселок



Переход-галерея

29:13:210101



Масштаб 1:1000

Условные обозначения

- граница образуемой территории;
- существующая часть границы, имеющиеся в ЕГРН сведения о которой достаточны для определения ее местоположения;
- - - границы кадастрового квартала;
- — характерная точка границы, сведения о которой позволяют однозначно определить ее положение на местности;
- 29:13:210101 — надпись кадастрового квартала.

**Каталог координат поворотных точек границ территории
объекта культурного наследия (памятника истории и культуры)
«Переход-галерея»**

Система координат МСК-29 зона – 2

Номер точки	Координаты		Горизонтальное проложение	Дирекционный угол
	X	Y		
1	495127.93	2402606.98		
			14,73	79° 16,7'
2	495130.67	2402621.45		
			29,44	168° 33,4'
3	495101.82	2402627.29		
			15,41	259° 38,7'
4	495099.05	2402612.13		
			29,34	349° 53,3'
1	495127.93	2402606.98		

Площадь территории объекта культурного наследия - 443 кв. м.

Координаты поворотных точек границ территории объекта культурного наследия определены методом спутниковых геодезических измерений, среднеквадратическая погрешность M_t составляет 0,1 м.

**Описание границы территории объекта культурного наследия
(памятника истории и культуры) «Переход-галерея»**

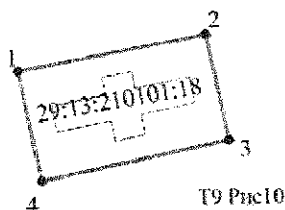
Граница территории объекта культурного наследия проходит:

- от точки 1 до точки 2 – северо-западная граница проходит на северо-восток параллельно северо-западной стороне объекта «Переход-галерея», в 5 метрах от нее;
- от точки 2 до точки 3 – северо-восточная граница проходит на юго-восток параллельно северо-восточной стороне объекта «Переход-галерея», в 5 метрах от нее;
- от точки 3 до точки 4 – юго-восточная граница проходит на юго-запад, параллельно юго-восточной стороне объекта «Переход-галерея», в 5 метрах от нее;
- от точки 4 до точки 1 – юго-западная граница проходит на северо-запад параллельно юго-западной стороне объекта «Переход-галерея», в 5 метрах от нее.

ПРИЛОЖЕНИЕ № 45
к постановлению инспекции
по охране объектов культурного
наследия Архангельской области
от 24.01.2022 № 3 -п

**План территории
объекта культурного наследия (памятника истории и культуры)
народов Российской Федерации**

Наименование: «Святые ворота с церковью Иоанна Предтечи» в составе ансамбля «Монастырь Кожозерский Богоявленский»
Адрес объекта: Архангельская область, Онежский муниципальный район, пос. Кожпоселок



Святые ворота с церковью Иоанна Предтечи

29:13:210101

Масштаб 1:1500

Условные обозначения

- граница образуемой территории;
 - существующая часть границы, имеющиеся в ЕГРН сведения о которой достаточны для определения ее местоположения;
 - границы кадастрового квартала;
 - характерная точка границы, сведения о которой позволяют однозначно определить ее положение на местности;
 - — надпись кадастрового квартала.
- 29:13:210101

**Каталог координат поворотных точек границ территории
объекта культурного наследия (памятника истории и культуры)
«Святые ворота с церковью Иоанна Предтечи»**

Система координат МСК-29 зона – 2

Номер точки	Координаты		Горизонтальное проложение	Дирекционный угол
	X	Y		
1	495027.26	2402588.38		
			42,11	79° 21,1'
2	495035.04	2402629.76		
			23,63	168° 07,7'
3	495011.92	2402634.62		
			42,13	258° 32,4'
4	495003.55	2402593.33		
			24,22	348° 12,5'
1	495027.26	2402588.38		

Площадь территории объекта культурного наследия - 1007 кв. м.

Координаты поворотных точек границ территории объекта культурного наследия определены методом спутниковых геодезических измерений, среднеквадратическая погрешность M_t составляет 0,1 м.

**Описание границы территории объекта культурного наследия
(памятника истории и культуры)
«Святые ворота с церковью Иоанна Предтечи»**

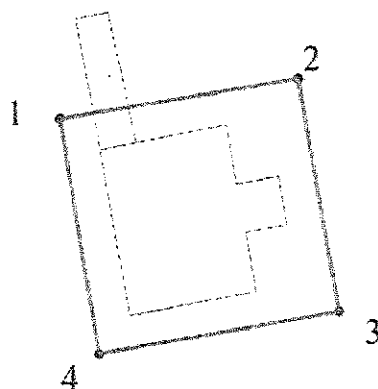
Граница территории объекта культурного наследия проходит:

- от точки 1 до точки 2 – северо-западная граница проходит на северо-восток параллельно северо-западной стороне объекта «Святые ворота с церковью Иоанна Предтечи», в 5 метрах от нее;
- от точки 2 до точки 3 – северо-восточная граница проходит на юго-восток параллельно северо-восточной стороне объекта «Святые ворота с церковью Иоанна Предтечи», в 5 метрах от нее;
- от точки 3 до точки 4 – юго-восточная граница проходит на юго-запад, параллельно юго-восточной стороне объекта «Святые ворота с церковью Иоанна Предтечи», в 5 метрах от нее;
- от точки 4 до точки 1 – юго-западная граница проходит на северо-запад параллельно юго-западной стороне объекта «Святые ворота с церковью Иоанна Предтечи», в 5 метрах от нее.

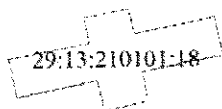
ПРИЛОЖЕНИЕ № 46
к постановлению инспекции
по охране объектов культурного
наследия Архангельской области
от 14.01.2022 № 3 -п

**План территории
объекта культурного наследия (памятника истории и культуры)
народов Российской Федерации**

Наименование: «Церковь Преображенская» в составе ансамбля
«Монастырь Кожозерский Богоявленский»
Адрес объекта: Архангельская область, Онежский муниципальный район,
пос. Кожпоселок



Церковь Преображенская



29:13:210101

Масштаб 1:1000

Условные обозначения

- граница образуемой территории;
- существующая часть границы, имеющиеся в ЕГРН сведения о которой достаточны для определения ее местоположения;
- границы кадастрового квартала;
- — характерная точка границы, сведения о которой позволяют однозначно определить ее положение на местности;
- 29:13:210101 — надпись кадастрового квартала.

**Каталог координат поворотных точек границ территории
объекта культурного наследия (памятника истории и культуры)
«Церковь Преображенская»**

Система координат МСК-29 зона – 2

Номер точки	Координаты		Горизонтальное проложение	Дирекционный угол
	X	Y		
1	495109.42	2402610.33		
			35,35	81° 03,0'
2	495114.92	2402645.25		
			34,71	170° 28,8'
3	495080.69	2402650.99		
			35,82	260° 33,1'
4	495074.81	2402615.66		
			35,02	351° 14,7'
1	495109.42	2402610.33		

Площадь территории объекта культурного наследия - 1240 кв. м.

Координаты поворотных точек границ территории объекта культурного наследия определены методом спутниковых геодезических измерений, среднеквадратическая погрешность M_t составляет 0,1 м.

**Описание границы территории объекта культурного наследия
(памятника истории и культуры) «Церковь Преображенская»**

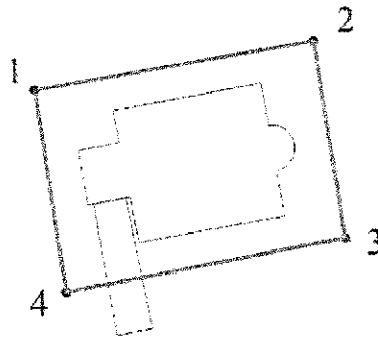
Граница территории объекта культурного наследия проходит:

- от точки 1 до точки 2 – северо-западная граница проходит на северо-восток параллельно северо-западной стороне объекта «Церковь Преображенская», в 5 метрах от нее;
- от точки 2 до точки 3 – северо-восточная граница проходит на юго-восток параллельно северо-восточной стороне объекта «Церковь Преображенская», в 5 метрах от нее;
- от точки 3 до точки 4 – юго-восточная граница проходит на юго-запад, параллельно юго-восточной стороне объекта «Церковь Преображенская», в 5 метрах от нее;
- от точки 4 до точки 1 – юго-западная граница проходит на северо-запад параллельно юго-западной стороне объекта «Церковь Преображенская», в 5 метрах от нее.

ПРИЛОЖЕНИЕ № 47
к постановлению инспекции
по охране объектов культурного
наследия Архангельской области
от 24.01.2022 № 3 -п

**План территории
объекта культурного наследия (памятника истории и культуры)
народов Российской Федерации**

Наименование: «Церковь Успенская» в составе ансамбля «Монастырь
Кожозерский Богоявленский»
Адрес объекта: Архангельская область, Онежский муниципальный район,
пос. Кожпоселок



Церковь Успения

29:13:210101

Масштаб 1:1000

Условные обозначения

- граница образуемой территории;
- существующая часть границы, имеющиеся в ЕГРН сведения о которой достаточны для определения ее местоположения;
- границы кадастрового квартала;
- — характерная точка границы, сведения о которой позволяют однозначно определить ее положение на местности;
- надпись кадастрового квартала.

29:13:210101

**Каталог координат поворотных точек границ территории
объекта культурного наследия (памятника истории и культуры)
«Церковь Успенская»**

Система координат МСК-29 зона – 2

Номер точки	Координаты		Горизонтальное проложение	Дирекционный угол
	X	Y		
1	495140.77	2402604.31		
			41,53	80° 21,1'
2	495147.73	2402645.25		
			29,34	171° 22,5'
3	495118.72	2402649.65		
			41,63	259° 38,9'
4	495111.24	2402608.70		
			29,85	351° 32,7'
1	495140.77	2402604.31		

Площадь территории объекта культурного наследия - 1230 кв. м.

Координаты поворотных точек границ территории объекта культурного наследия определены методом спутниковых геодезических измерений, среднеквадратическая погрешность M_t составляет 0,1 м.

**Описание границы территории объекта культурного наследия
(памятника истории и культуры) «Церковь Успенская»**

Граница территории объекта культурного наследия проходит:

- от точки 1 до точки 2 – северо-западная граница проходит на северо-восток параллельно северо-западной стороне объекта «Церковь Успения», в 5 метрах от нее;
- от точки 2 до точки 3 – северо-восточная граница проходит на юго-восток параллельно северо-восточной стороне объекта «Церковь Успения», в 5 метрах от нее;
- от точки 3 до точки 4 – юго-восточная граница проходит на юго-запад, параллельно юго-восточной стороне объекта «Церковь Успения», в 5 метрах от нее;
- от точки 4 до точки 1 – юго-западная граница проходит на северо-запад параллельно юго-западной стороне объекта «Церковь Успения», в 5 метрах от нее.

ПРИЛОЖЕНИЕ № 48
к постановлению инспекции
по охране объектов культурного
наследия Архангельской области
от 17.01.2022 № 3 -п

**План территории
объекта культурного наследия (памятника истории и культуры)
народов Российской Федерации**

Наименование: «Водяная мельница» в составе ансамбля «Монастырь
Кожозерский Богоявленский»
Адрес объекта: Архангельская область, Онежский муниципальный район,
пос. Кожпоселок



Масштаб 1:1000

Условные обозначения

- граница образуемой территории;
- существующая часть границы, имеющиеся в ЕГРН сведения о которой достаточны для определения ее местоположения;
- границы кадастрового квартала;
- — характерная точка границы, сведения о которой позволяют однозначно определить ее положение на местности;
- 29:13:210101 — надпись кадастрового квартала.

**Каталог координат поворотных точек границ территории
объекта культурного наследия (памятника истории и культуры)
«Водяная мельница»**

Система координат МСК-29 зона – 2

Номер точки	Координаты		Горизонтальное проложение	Дирекционный угол
	X	Y		
1	500303.50	2401315.14		
			17,49	225° 16,7'
2	500315.81	2401327.57		
			17,50	315° 12,5'
3	500303.39	2401339.90		
			17,49	45° 16,7'
4	500291.08	2401327.47		
			17,50	135° 12,5'
1	500303.50	2401315.14		

Площадь территории объекта культурного наследия - 306 кв. м.

Координаты поворотных точек границ территории объекта культурного наследия определены методом спутниковых геодезических измерений, среднеквадратическая погрешность M_t составляет 0,1 м.

**Описание границы территории объекта культурного наследия
(памятника истории и культуры) «Водяная мельница»**

Граница территории объекта культурного наследия проходит:

- от точки 1 до точки 2 – северо-западная граница проходит на северо-восток параллельно северо-западной стороне объекта «Водяная мельница», в 5 метрах от нее;
- от точки 2 до точки 3 – северо-восточная граница проходит на юго-восток параллельно северо-восточной стороне объекта «Водяная мельница», в 5 метрах от нее;
- от точки 3 до точки 4 – юго-восточная граница проходит на юго-запад, параллельно юго-восточной стороне объекта «Водяная мельница», в 5 метрах от нее;
- от точки 4 до точки 1 – юго-западная граница проходит на северо-запад параллельно юго-западной стороне объекта «Водяная мельница», в 5 метрах от нее.

ПРИЛОЖЕНИЕ № 49
к постановлению инспекции
по охране объектов культурного
наследия Архангельской области
от 27.01.2022 № 3 -п

Режим использования территории объектов культурного наследия
(памятников истории и культуры) народов Российской Федерации

Запрещено:

строительство объектов капитального строительства, за исключением воссоздания утраченных элементов историко-градостроительной среды объекта культурного наследия, и увеличение объемно-пространственных характеристик, существующих на территории объекта культурного наследия объектов капитального строительства;

прокладка воздушных и надземных транзитных инженерных коммуникаций, не относящихся к обеспечению функционирования объекта культурного наследия,

применение сайдинга, пластика и других современных отделочных строительных материалов, применение цветовых решений, искажающих облик объекта культурного наследия;

устройство железобетонных ограждений и ограждений из металлической сетки и профилированных листов;

устройство глухих заборов, препятствующих визуальному восприятию объекта культурного наследия;

изменение характеристик природного ландшафта, в том числе относительных отметок исторического рельефа;

проведение земляных работ без осуществления археологических исследований;

вырубка зеленых насаждений, за исключением санитарных рубок и работ по регулированию зеленых насаждений;

создание разрушающих вибрационных нагрузок динамическим воздействием на грунты в зоне их взаимодействия с объектами культурного наследия.

Разрешено:

проведение мероприятий по сохранению объекта культурного наследия (реставрация, консервация, ремонт и приспособление для современного использования) без изменения особенностей, составляющих предмет охраны, на основании проектной документации, выполненной, согласованной и утвержденной в установленном порядке;

ремонт, реконструкция существующих инженерных сетей (коммуникаций), не создающая угрозу повреждения особенностей, составляющих предмет охраны объекта культурного наследия;

прокладка подземных инженерных коммуникаций, не создающих угрозу повреждения особенностей, составляющих предмет охраны объекта культурного наследия с последующей рекультивацией нарушенных участков;

ремонт, реконструкция объектов, расположенных на территории объекта культурного наследия, не являющихся объектами культурного наследия, без увеличения их высотных и объемных характеристик;

санитарные вырубки зеленых насаждений;

работы по обеспечению пожарной безопасности объекта культурного наследия и его защита от динамических воздействий;

проведение мероприятий по обеспечению гидрогеологических и экологических мер безопасности объекта культурного наследия;

размещение на территории объекта культурного наследия стендов и иных средств наглядной агитации, связанных с популяризацией объекта культурного наследия, а также связанных с его функциональным назначением;

проведение работ по благоустройству и озеленению территории на основании проектной документации, выполненной и согласованной в установленном порядке с региональным органом охраны объектов культурного наследия;

проведение археологических исследований перед началом любых видов земляных работ с целью исследования культурного археологического слоя, консервации и музеефикации археологических фрагментов, обладающих признаками объектов культурного наследия.
