



ПРАВИТЕЛЬСТВО АРХАНГЕЛЬСКОЙ ОБЛАСТИ

**МИНИСТЕРСТВО СТРОИТЕЛЬСТВА
И АРХИТЕКТУРЫ АРХАНГЕЛЬСКОЙ ОБЛАСТИ**

ПО С Т А Н О В Л Е Н И Е

от 22 апреля 2020 года № 41-п

г. Архангельск

**О внесении изменений в постановление министерства строительства
и архитектуры Архангельской области от 10 марта 2020 года № 21-п
в связи с исправлением технической ошибки**

В связи с допущенной технической ошибкой, руководствуясь подпунктом 7 пункта 11.2, пунктом 13 Положения о министерстве строительства и архитектуры Архангельской области, утвержденного постановлением Правительства Архангельской области от 11 июня 2015 года № 214-пп, министерство строительства и архитектуры Архангельской области **постановляет**:

1. Внести следующие изменения в постановление министерства строительства и архитектуры Архангельской области от 10 марта 2020 года № 21-п «Об утверждении изменений в правила землепользования и застройки муниципального образования «Талажское» Приморского муниципального района Архангельской области»:

1.1. заменить приложение «Карта градостроительного зонирования территории муниципального образования» согласно приложению № 1 к настоящему постановлению;

1.2. заменить приложение «Карта градостроительного зонирования территории д. Верхняя Золотица» согласно приложению № 2 к настоящему постановлению;

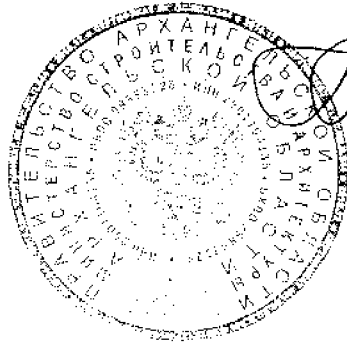
1.3. заменить приложение «Карта градостроительного зонирования территории д. Повракульская» согласно приложению № 3 к настоящему постановлению.

2. Разместить настоящее постановление в федеральной государственной информационной системе территориального планирования, на официальном сайте Правительства Архангельской области и на официальном сайте муниципального образования «Приморский муниципальный район», а также в средствах массовой информации


по решению администрации муниципального образования «Приморский муниципальный район».

3. Настоящее постановление вступает в силу через 10 дней со дня его официального опубликования.

Министр



Д. В. Гладышев



Правила землепользования и застройки муниципального образования "Талажское", архипелага Земля Франца - Иосифа, о. Виктория Приморского муниципального района Архангельской области

КАРТА ГРАДОСТРОИТЕЛЬНОГО ЗОНИРОВАНИЯ ТЕРРИТОРИИ Д. ВЕРХНЯЯ ЗОЛОТИЦА

УСЛОВНЫЕ ОБОЗНАЧЕНИЯ

Границы

- Граница населенного пункта
- Граница земельного участка, зарегистрированного в ГКН

Территориальные зоны

- Ж-1 Зона застройки индивидуальными жилыми домами
- О-2 Зона размещения объектов социального и коммунально-бытового назначения
- Сх-1 Зона сельскохозяйственного использования
- Т Зона транспортной инфраструктуры
- СП-1 Зона специального назначения, связанная с захоронениями
- СП-3 Зона специального назначения, связанная с утилизацией и захоронением отходов

Территории не подлежащие градостроительному зонированию

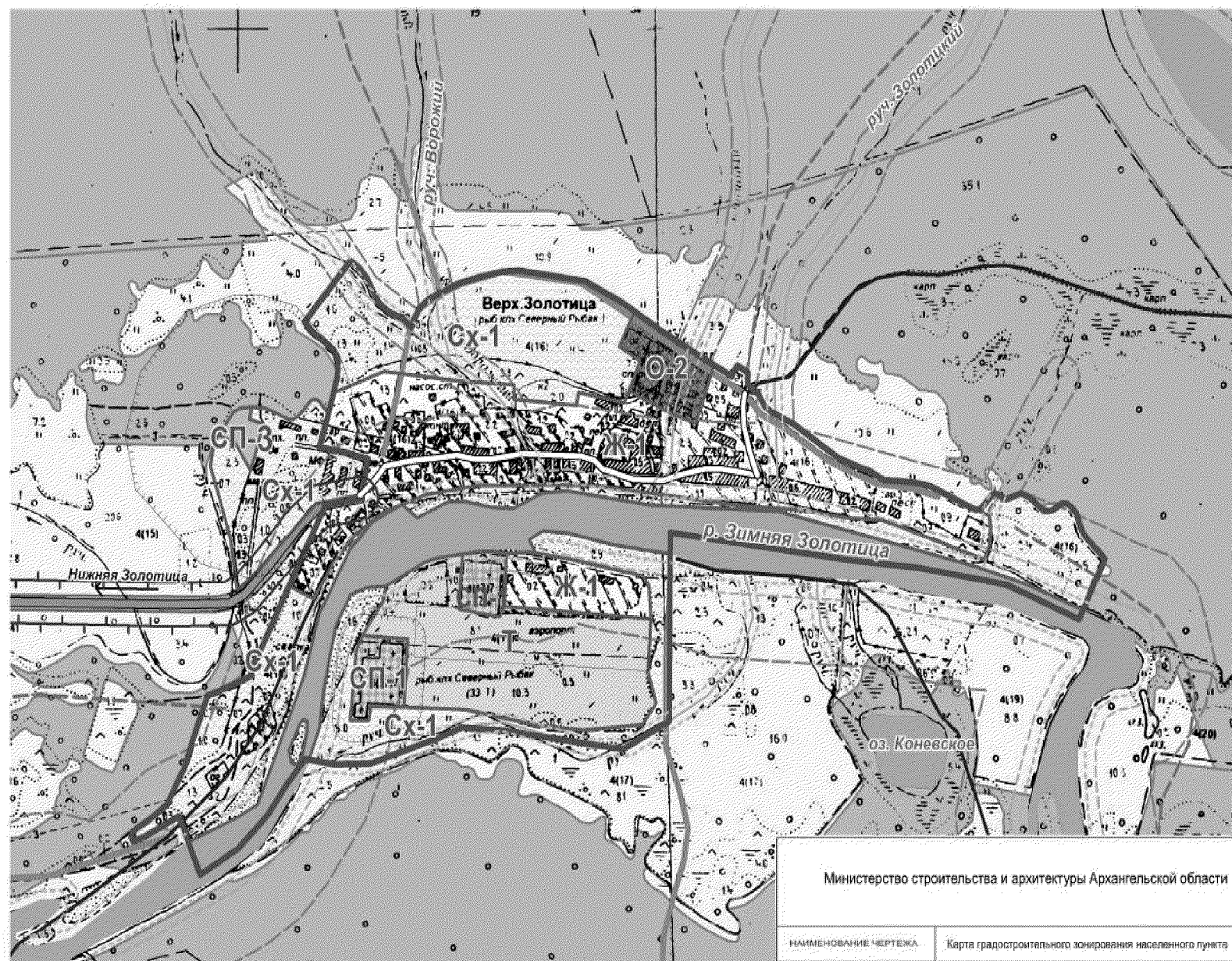
- Сельскохозяйственные угодья на землях сельскохозяйственного назначения
- Земли лесного фонда
- Земли водного фонда

Объекты улично-дорожной сети

- Внешние автодороги
- Улицы в населенных пунктах

Зоны с особыми условиями использования территории

- Охранная зона
- Санитарно-защитная зона
- Водоохранная зона
- Прибрежная защитная полоса
- Береговая полоса
- Иные зоны (рыбоохранная зона)



Министерство строительства и архитектуры Архангельской области

НАИМЕНОВАНИЕ ЧЕРТЕЖА: Карта градостроительного зонирования населенного пункта

Дата: 2019 год

Масштаб 1:10 000



Правила землепользования и застройки муниципального образования "Талажское", архипелага Земля Франца - Иосифа, о. Викторья

Приморского муниципального района Архангельской области

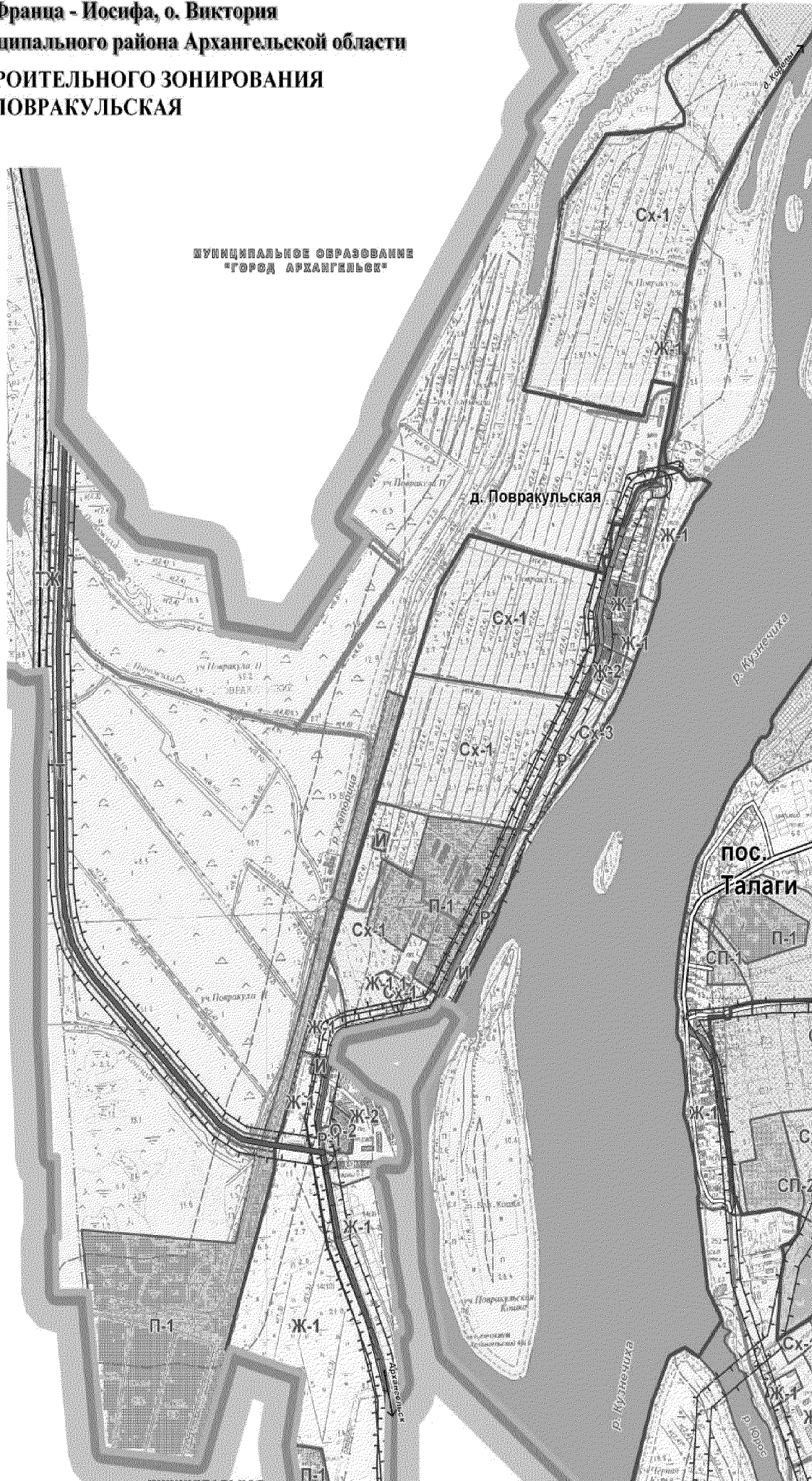
КАРТА ГРАДОСТРОИТЕЛЬНОГО ЗОНИРОВАНИЯ ТЕРРИТОРИИ Д. ПОВРАКУЛЬСКАЯ

Приложение № 3 к Постановлению министерства строительства и архитектуры от 22 апреля 2020 года № 41-п

МУНИЦИПАЛЬНОЕ ОБРАЗОВАНИЕ
"ГОРОД АРХАНГЕЛЬСК"

УСЛОВНЫЕ ОБОЗНАЧЕНИЯ

- Границы**
- Граница муниципального района
 - Граница городского округа
 - Граница сельского поселения
 - Граница населенного пункта
 - Граница земельного участка, зарегистрированного в ЕГРН
- Территориальные зоны**
- Ж-1 Зона застройки индивидуальными жилыми домами
 - Ж-1.1 Зона ведения личного подсобного хозяйства
 - Ж-2 Зона застройки малоэтажными жилыми домами
 - Зона размещения объектов социального и коммунально-бытового назначения
 - Зона рекреационного назначения
 - Зона объектов спорта и отдыха
 - Промышленная зона
 - Зона инженерной инфраструктуры
 - Зона транспортной инфраструктуры
 - ТЖ Зона железнодорожного транспорта
 - СХ-1 Зона сельскохозяйственного использования
 - СХ-2 Зона садоводств
 - СХ-3 Зона ведения огорода
- Территории не подлежащие градостроительному зонированию**
- Сельскохозяйственные угодья на землях сельскохозяйственного назначения
 - Земли лесного фонда
 - Земли водного фонда
- Объекты улично-дорожной сети**
- Внешние автодороги
 - Улицы в населенных пунктах
- Зоны с особыми условиями использования территории**
- Охранная зона
 - Санитарно-защитная зона
 - Санитарный разрыв от территории аэропорта
 - Водооградная зона
 - Прибрежная защитная полоса
 - Береговая полоса
 - Иные зоны (рыбоохранная зона)



МУНИЦИПАЛЬНОЕ
ОБРАЗОВАНИЕ
"ГОРОД АРХАНГЕЛЬСК"