



ПРАВИТЕЛЬСТВО АРХАНГЕЛЬСКОЙ ОБЛАСТИ

**ИНСПЕКЦИЯ ПО ОХРАНЕ ОБЪЕКТОВ КУЛЬТУРНОГО НАСЛЕДИЯ
АРХАНГЕЛЬСКОЙ ОБЛАСТИ**

ПОСТАНОВЛЕНИЕ

от 08 декабря 2017 года № // -п

г. Архангельск

**Об утверждении границ и режима использования территорий объектов
культурного наследия регионального значения, расположенных
в Мезенском районе**

В соответствии с подпунктом 10 пункта 2 статьи 33 Федерального закона от 25 июня 2002 года № 73-ФЗ «Об объектах культурного наследия (памятниках истории и культуры) народов Российской Федерации», подпунктом 14 пункта 9 Положения об инспекции по охране объектов культурного наследия Архангельской области, утвержденного постановлением Правительства Архангельской области от 28 июня 2016 года № 234-пп, инспекция по охране объектов культурного наследия Архангельской области **п о с т а н о в л я е т**:

1. Утвердить границы и режим использования территорий объектов культурного наследия (памятников истории и культуры) народов Российской Федерации регионального значения:

«Амбарный городок», расположенного по адресу: Архангельская область, Мезенский район, деревня Азаполье, принятого на государственную охрану постановлением администрации Архангельской области от 13 августа 1998 года № 207 «О принятии на государственную охрану памятников истории и культуры Архангельской области», согласно приложениям № 1, 38;

«Амбар Е.А. Дьячковой», расположенного по адресу: Архангельская область, Мезенский район, деревня Азаполье, принятого на государственную охрану постановлением администрации Архангельской области от 13 августа 1998 года № 207 «О принятии на государственную охрану памятников истории и культуры Архангельской области», согласно приложениям № 2, 38;

«Амбар П.С. Широкого», расположенного по адресу: Архангельская область, Мезенский район, село Долгощелье, принятого на государственную

охрану постановлением администрации Архангельской области от 13 августа 1998 года № 207 «О принятии на государственную охрану памятников истории и культуры Архангельской области», согласно приложениям № 3, 38;

«Дом У.Е. Широкой и А.С. Шуваевой», расположенного по адресу: Архангельская область, Мезенский район, село Долгощелье, принятого на государственную охрану постановлением администрации Архангельской области от 13 августа 1998 года № 207 «О принятии на государственную охрану памятников истории и культуры Архангельской области», согласно приложениям № 4, 38;

«Дом Ф. С. Медведева и А.И. Прилукиной», расположенного по адресу: Архангельская область, Мезенский район, село Долгощелье, принятого на государственную охрану постановлением администрации Архангельской области от 13 августа 1998 года № 207 «О принятии на государственную охрану памятников истории и культуры Архангельской области», согласно приложениям № 5, 38;

«Амбар Т.П. Елеевой», расположенного по адресу: Архангельская область, Мезенский район, село Жердь, принятого на государственную охрану постановлением администрации Архангельской области от 13 августа 1998 года № 207 «О принятии на государственную охрану памятников истории и культуры Архангельской области», согласно приложениям №6, 38;

«Амбар А.И. Верюжского», расположенного по адресу: Архангельская область, Мезенский район, деревня Карьеполье, принятого на государственную охрану постановлением администрации Архангельской области от 13 августа 1998 года № 207 «О принятии на государственную охрану памятников истории и культуры Архангельской области», согласно приложениям № 7, 38;

«Амбар Р.Н. Титова», расположенного по адресу: Архангельская область, Мезенский район, деревня Карьеполье, принятого на государственную охрану постановлением администрации Архангельской области от 13 августа 1998 года № 207 «О принятии на государственную охрану памятников истории и культуры Архангельской области», согласно приложениям №8, 38;

«Дом Н.В. Старопопова», расположенного по адресу: Архангельская область, Мезенский район, деревня Карьеполье, принятого на государственную охрану постановлением администрации Архангельской области от 13 августа 1998 года № 207 «О принятии на государственную охрану памятников истории и культуры Архангельской области», согласно приложениям № 9, 38;

«Дом Е.Н. Титовой и Л.И. Федосеевой», расположенного по адресу: Архангельская область, Мезенский район, деревня Карьеполье, принятого на государственную охрану постановлением администрации Архангельской области от 13 августа 1998 года № 207 «О принятии на государственную

охрану памятников истории и культуры Архангельской области», согласно приложениям № 10, 38;

«Дом А.М. Верюжского и Н.Ф. Опаринной», расположенного по адресу: Архангельская область, Мезенский район, деревня Карьеполье, принятого на государственную охрану постановлением администрации Архангельской области от 13 августа 1998 года № 207 «О принятии на государственную охрану памятников истории и культуры Архангельской области», согласно приложениям № 11, 38;

«Дом З.И. Красиковой и О.И. Титовой», расположенного по адресу: Архангельская область, Мезенский район, деревня Карьеполье, принятого на государственную охрану постановлением администрации Архангельской области от 13 августа 1998 года № 207 «О принятии на государственную охрану памятников истории и культуры Архангельской области», согласно приложениями № 12, 38;

«Амбар А.В. Бутакова», расположенного по адресу: Архангельская область, Мезенский район, деревня Кильца, принятого на государственную охрану постановлением администрации Архангельской области от 13 августа 1998 года № 207 «О принятии на государственную охрану памятников истории и культуры Архангельской области», согласно приложениям № 13, 38;

«Амбар А.А. Яшевой», расположенного по адресу: Архангельская область, Мезенский район, деревня Кильца, принятого на государственную охрану постановлением администрации Архангельской области от 13 августа 1998 года № 207 «О принятии на государственную охрану памятников истории и культуры Архангельской области», согласно приложениям № 14, 38;

«Ветряная мельница», расположенного по адресу: Архангельская область, Мезенский район, деревня Кимжа, принятого на государственную охрану решением Исполнительного комитета Архангельского областного Совета депутатов трудящихся от 20 августа 1971 года № 519 «О дополнительном принятии памятников истории и культуры Архангельской области под государственную и местную охрану», согласно приложениям № 15, 38;

«Амбар А.П. Паисовой», расположенного по адресу: Архангельская область, Мезенский район, деревня Кимжа, принятого на государственную охрану постановлением администрации Архангельской области от 13 августа 1998 года № 207 «О принятии на государственную охрану памятников истории и культуры Архангельской области», согласно приложениям № 16, 38;

«Дом А.С. Анфимова», расположенного по адресу: Архангельская область, Мезенский район, деревня Лобан, принятого на государственную охрану постановлением администрации Архангельской области от 13 августа 1998 года № 207 «О принятии на государственную

охрану памятников истории и культуры Архангельской области», согласно приложениям № 17, 38;

«Амбар В.А. Мухрева», расположенного по адресу: Архангельская область, Мезенский район, деревня Мелогора, принятого на государственную охрану постановлением администрации Архангельской области от 13 августа 1998 года № 207 «О принятии на государственную охрану памятников истории и культуры Архангельской области», согласно приложениям № 18, 38);

«Дом М.С. Мухрева», расположенного по адресу: Архангельская область, Мезенский район, деревня Мелогора, принятого на государственную охрану постановлением администрации Архангельской области от 13 августа 1998 года № 207 «О принятии на государственную охрану памятников истории и культуры Архангельской области», согласно приложениям № 19, 38;

«Дом Е.Н. Коршаковой», расположенного по адресу: Архангельская область, Мезенский район, деревня Мелогора, принятого на государственную охрану постановлением администрации Архангельской области от 13 августа 1998 года № 207 «О принятии на государственную охрану памятников истории и культуры Архангельской области», согласно приложениям № 20, 38;

«Баня А.Н. Мишуковой», расположенного по адресу: Архангельская область, Мезенский район, деревня Мосеево, принятого на государственную охрану постановлением администрации Архангельской области от 13 августа 1998 года № 207 «О принятии на государственную охрану памятников истории и культуры Архангельской области», согласно приложениям № 21, 38;

«Амбар», расположенного по адресу: Архангельская область, Мезенский район, деревня Мосеево, принятого на государственную охрану постановлением администрации Архангельской области от 13 августа 1998 года № 207 «О принятии на государственную охрану памятников истории и культуры Архангельской области», согласно приложениям № 22, 38;

«Дом С.А. Ярина», расположенного по адресу: Архангельская область, Мезенский район, деревня Печище, принятого на государственную охрану постановлением администрации Архангельской области от 13 августа 1998 года № 207 «О принятии на государственную охрану памятников истории и культуры Архангельской области», согласно приложениями № 23, 38;

«Амбар С.А. Ярина», расположенного по адресу: Архангельская область, Мезенский район, деревня Печище, принятого на государственную охрану постановлением администрации Архангельской области от 13 августа 1998 года № 207 «О принятии на государственную охрану памятников истории и культуры Архангельской области», согласно приложениям № 24, 38;

«Дом Е.В. Яриной», расположенного по адресу: Архангельская область, Мезенский район, деревня Печище, принятого на государственную охрану постановлением администрации Архангельской области от 13 августа 1998 года № 207 «О принятии на государственную охрану памятников истории и культуры Архангельской области», согласно приложениям № 25, 38;

«Крест Е.В. Яриной», расположенного по адресу: Архангельская область, Мезенский район, деревня Печище, принятого на государственную охрану постановлением администрации Архангельской области от 13 августа 1998 года № 207 «О принятии на государственную охрану памятников истории и культуры Архангельской области», согласно приложениям № 26, 38;

«Ветряная мельница», расположенного по адресу: Архангельская область, Мезенский район, деревня Погорелец, принятого на государственную охрану решением Исполнительного комитета Архангельского областного Совета депутатов трудящихся от 20 августа 1971 года № 519 «О дополнительном принятии памятников истории и культуры Архангельской области под государственную и местную охрану», согласно приложениям №27, 38;

«Дом П.С. Водыниной», расположенного по адресу: Архангельская область, Мезенский район, деревня Погорелец, принятого на государственную охрану постановлением администрации Архангельской области от 13 августа 1998 года № 207 «О принятии на государственную охрану памятников истории и культуры Архангельской области», согласно приложениям № 28, 38;

«Дом Е.А. Титовой», расположенного по адресу: Архангельская область, Мезенский район, деревня Совполье, принятого на государственную охрану постановлением администрации Архангельской области от 13 августа 1998 года № 207 «О принятии на государственную охрану памятников истории и культуры Архангельской области», согласно приложениям №29, 38;

«Дом И.А. Казарина», расположенного по адресу: Архангельская область, Мезенский район, деревня Совполье, принятого на государственную охрану постановлением администрации Архангельской области от 13 августа 1998 года № 207 «О принятии на государственную охрану памятников истории и культуры Архангельской области», согласно приложениям № 30, 38;

«Амбар И.А. Казарина», расположенного по адресу: Архангельская область, Мезенский район, деревня Совполье, принятого на государственную охрану постановлением администрации Архангельской области от 13 августа 1998 года № 207 «О принятии на государственную охрану памятников истории и культуры Архангельской области», согласно приложениям № 31, 38;

«Часовня», расположенного по адресу: Архангельская область, Мезенский район, деревня Совполье, принятого на государственную охрану постановлением администрации Архангельской области от 13 августа 1998 года № 207 «О принятии на государственную охрану памятников

истории и культуры Архангельской области», согласно приложениям № 32, 38;

«Баня В.Г. Садковой», расположенного по адресу: Архангельская область, Мезенский район, деревня Совполье, принятого на государственную охрану постановлением администрации Архангельской области от 13 августа 1998 года № 207 «О принятии на государственную охрану памятников истории и культуры Архангельской области», согласно приложениям № 33, 38;

«Амбар А.С. Назарова», расположенного по адресу: Архангельская область, Мезенский район, деревня Целегора, принятого на государственную охрану постановлением администрации Архангельской области от 13 августа 1998 года № 207 «О принятии на государственную охрану памятников истории и культуры Архангельской области», согласно приложениям № 34, 38;

«Церковь Кирика и Улиты», расположенного по адресу: Архангельская область, Мезенский район, деревня Черсова, принятого на государственную охрану постановлением администрации Архангельской области от 13 августа 1998 года № 207 «О принятии на государственную охрану памятников истории и культуры Архангельской области», согласно приложениям № 35, 38;

«Дом Ф.А. Емельяновой», расположенного по адресу: Архангельская область, Мезенский район, деревня Чижгора, принятого на государственную охрану постановлением администрации Архангельской области от 13 августа 1998 года № 207 «О принятии на государственную охрану памятников истории и культуры Архангельской области», согласно приложениям № 36, 38;

«Амбар Н.Д. Садковой», расположенного по адресу: Архангельская область, Мезенский район, деревня Чижгора, принятого на государственную охрану постановлением администрации Архангельской области от 13 августа 1998 года № 207 «О принятии на государственную охрану памятников истории и культуры Архангельской области», согласно приложениям № 37, 38.

2. Организовать работу по направлению в установленном порядке копии настоящего постановления в федеральный орган исполнительной власти, уполномоченный Правительством Российской Федерации на осуществление государственного кадастрового учета, государственной регистрации прав, ведение Единого государственного реестра недвижимости и предоставление сведений, содержащихся в Едином государственном реестре недвижимости.

3. Настоящее постановление вступает в силу через десять дней со дня его официального опубликования.

Руководитель



А.В. Ивченко

План территории объекта культурного наследия (памятника истории и культуры) народов Российской Федерации

Наименование: «Амбарный городок»

Адрес объекта: Архангельская область, Мезенский район, деревня Азаполье
Площадь территории объекта культурного наследия -2832 кв.м.



масштаб 1:500

Условные обозначения:

- - границы территории объекта культурного наследия регионального значения "Амбарный городок";
- - обозначение части границы земельного участка, сведения о которой содержатся в ГКН;
- КК № 29:11:150101 - номер кадастрового квартала.

Каталог координат поворотных точек границы территории объекта культурного наследия (памятника истории и культуры) народов Российской Федерации
«Амбарный городок»

Система координат – МСК-29, зона 3.

Номер точек	Координаты		Погрешность
	X	Y	
1	733333,41	3453255,43	0,1
2	733344,89	3453284,72	0,1
3	733342,99	3453295,50	0,1
4	733320,61	3453329,73	0,1
5	733292,99	3453323,56	0,1
6	733305,77	3453249,35	0,1

Метод определения координат: метод спутниковых геодезических измерений (определений).

Описание границы территории объекта культурного наследия (памятника истории и культуры) народов Российской Федерации «Амбарный городок»

От точки 1 до точки 2 в северо-восточном направлении на расстоянии 8,4 м от северного-западного угла амбара, расположенного на западе;

От точки 2 до точки 3 в юго-восточном направлении на расстоянии 3,9 м от юго-восточной стены амбара, расположенного на севере;

От точки 3 до точки 4 в юго-восточном направлении на расстоянии 7,3 м от северо-восточного угла амбара, расположенного на востоке;

От точки 4 до точки 5 в юго-западном направлении на расстоянии 10 м от юго-западного угла амбара, расположенного на востоке;

От точки 5 до точки 6 в северо-западном направлении на расстоянии 7,5 м от юго-западной стены амбара, расположенного на юго-западе;

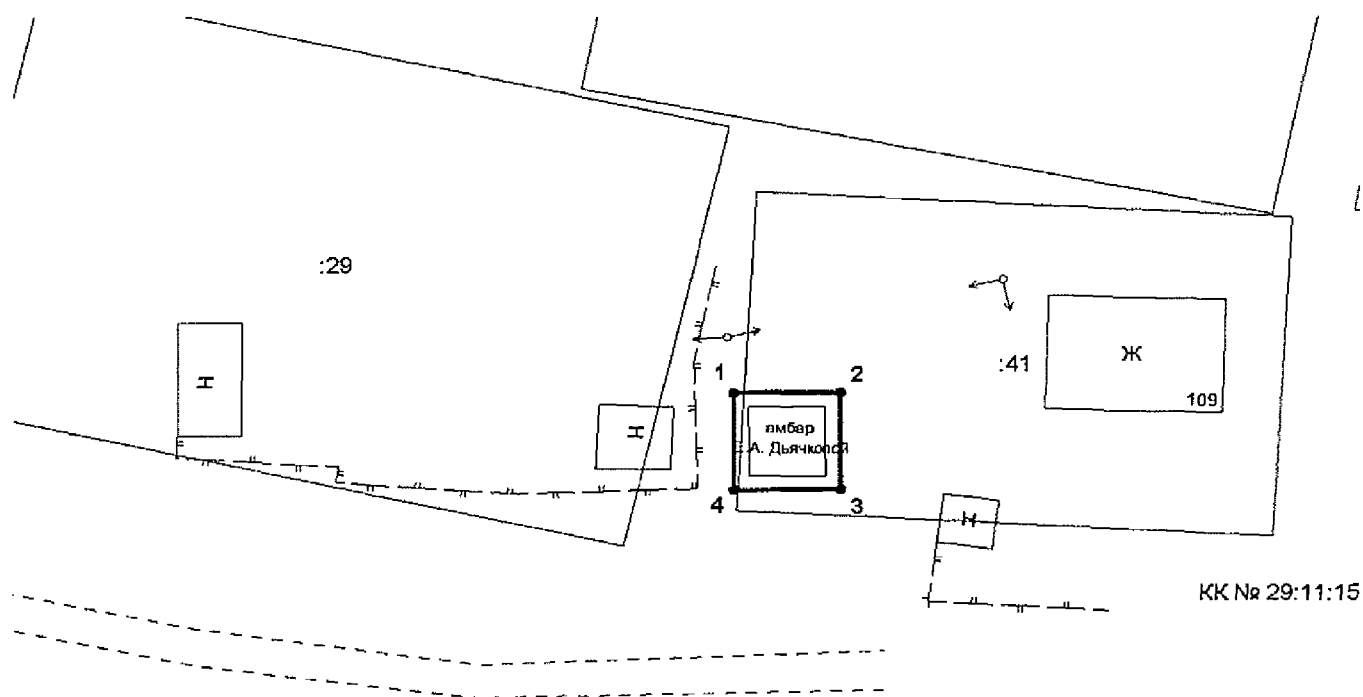
От точки 6 до точки 1 в северо-восточном направлении на расстоянии 10 м от северо-западной стены амбара, расположенного на западе.

ПРИЛОЖЕНИЕ № 2
к постановлению инспекции по
охране объектов культурного
наследия Архангельской области
от 08.12.2017 № 4-17

**План территории объектов культурного наследия (памятника истории
и культуры) народов Российской Федерации**

Наименование: «Амбар Е.А. Дьячковой»

Адрес объекта: Архангельская область, Мезенский район, деревня Азаполье
Площадь территории объекта культурного наследия – 49 кв.м.



масштаб 1:500

Условные обозначения:

- - границы территории объекта культурного наследия регионального значения "Амбар Е.А. Дьячковой";
 - - обозначение части границы земельного участка, сведения о которой содержатся в ГКН;
- КК № 29:11:150101 - номер кадастрового квартала.

Каталог координат поворотных точек границы территории объекта культурного наследия (памятника истории и культуры) народов Российской Федерации «Амбар Е.А. Дьячковой»

Система координат – МСК-29, зона 3.

Номер точек	Координаты		Погрешность
	X	Y	
1	733340,32	3453369,67	0,1
2	733340,34	3453376,62	0,1
3	733333,30	3453376,64	0,1
4	733333,26	3453369,71	0,1

Метод определения координат: метод спутниковых геодезических измерений (определений).

Описание границы территории объекта культурного наследия (памятника истории и культуры) народов Российской Федерации «Амбар Е.А. Дьячковой»

От точки 1 до точки 2 в восточном направлении на расстоянии 1 м от северной стены амбара;

От точки 2 до точки 3 в южном направлении на расстоянии 1 м от восточной стены амбара;

От точки 3 до точки 4 в западном направлении на расстоянии 1 м от южной стены амбара;

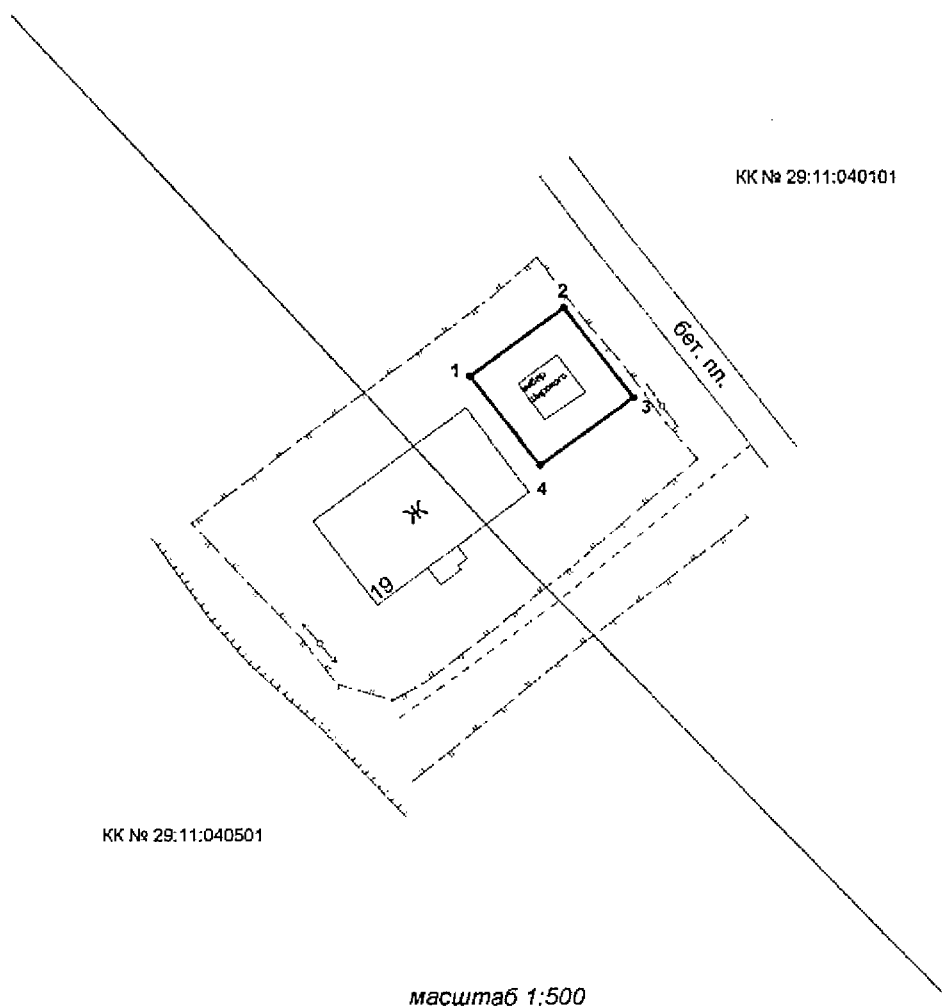
От точки 4 до точки 1 в северном направлении на расстоянии 1 м от западной стены амбара.

ПРИЛОЖЕНИЕ № 3
к постановлению инспекции по
охране объектов культурного
наследия Архангельской области
от 08.12.2017 № 4-П

**План территории объектов культурного наследия (памятника истории
и культуры) народов Российской Федерации**

Наименование: «Амбар П.С. Широкого»

Адрес объекта: Архангельская область, Мезенский район, село Долгощелье.
Площадь территории объекта культурного наследия -100 кв.м.



Условные обозначения:

- - границы территории объекта культурного наследия регионального значения "Амбар П.С. Широкого";
- - обозначение части границы земельного участка, сведения о которой содержатся в ГКН;
- КК № 29:11:040101 - номер кадастрового квартала.

Каталог координат поворотных точек границы территории объекта культурного наследия (памятника истории и культуры) народов Российской Федерации «Амбар П.С. Широкого»

Система координат – МСК-29, зона 3.

Номер точек	Координаты		Погрешность
	X	Y	
1	816455,63	3373723,64	0,1
2	816461,61	3373731,85	0,1
3	816453,75	3373737,94	0,1
4	816447,83	3373729,86	0,1

Метод определения координат: метод спутниковых геодезических измерений (определений).

Описание границы территории объекта культурного наследия (памятника истории и культуры) народов Российской Федерации «Амбар П.С. Широкого»

От точки 1 до точки 2 в северо-восточном направлении на расстоянии 3 м от северо-западной стены амбара;

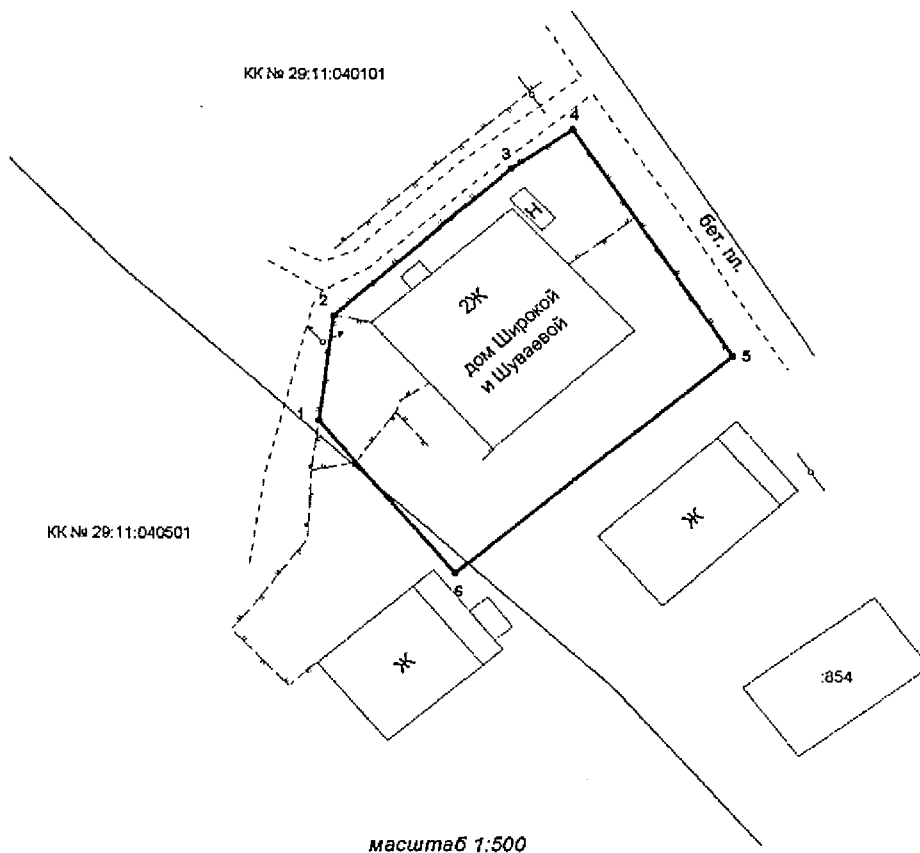
От точки 2 до точки 3 в юго-западном направлении на расстоянии 3 м от северо-восточной стены амбара;

От точки 3 до точки 4 в юго-западном направлении на расстоянии 3 м от юго-восточной стены амбара;

От точки 4 до точки 1 в северо-западном направлении на расстоянии 3 м от юго-западной стены амбара.

**План территории объекта культурного наследия (памятника истории
и культуры) народов Российской Федерации**

Наименование: «Дом У.Е. Широкой и А.С. Шуваевой»
Адрес объекта: Архангельская область, Мезенский район, село Долгощелье.
Площадь территории объекта культурного наследия – 1034
кв.м.



Условные обозначения:

- границы территории объекта культурного наследия регионального значения «Дом У.Е. Широкой и А.С. Шуваевой»;
- обозначение части границы земельного участка, сведения о которой содержатся в ГКН;
- КК № 29:11:040101 - номер кадастрового квартала.

Каталог координат поворотных точек границы территории объекта культурного наследия (памятника истории и культуры) народов Российской Федерации «Дом У.Е. Широкой и А.С. Шуваевой»

Система координат – МСК-29, зона 3

Номер точек	Координаты		Погрешность
	X	Y	
1	816656,78	373531,71	0,1
2	816667,70	373533,11	0,1
3	816683,12	373550,55	0,1
4	816687,17	373556,65	0,1
5	816663,50	373572,50	0,1
6	816640,82	373545,24	0,1

Метод определения координат: метод спутниковых геодезических измерений (определений).

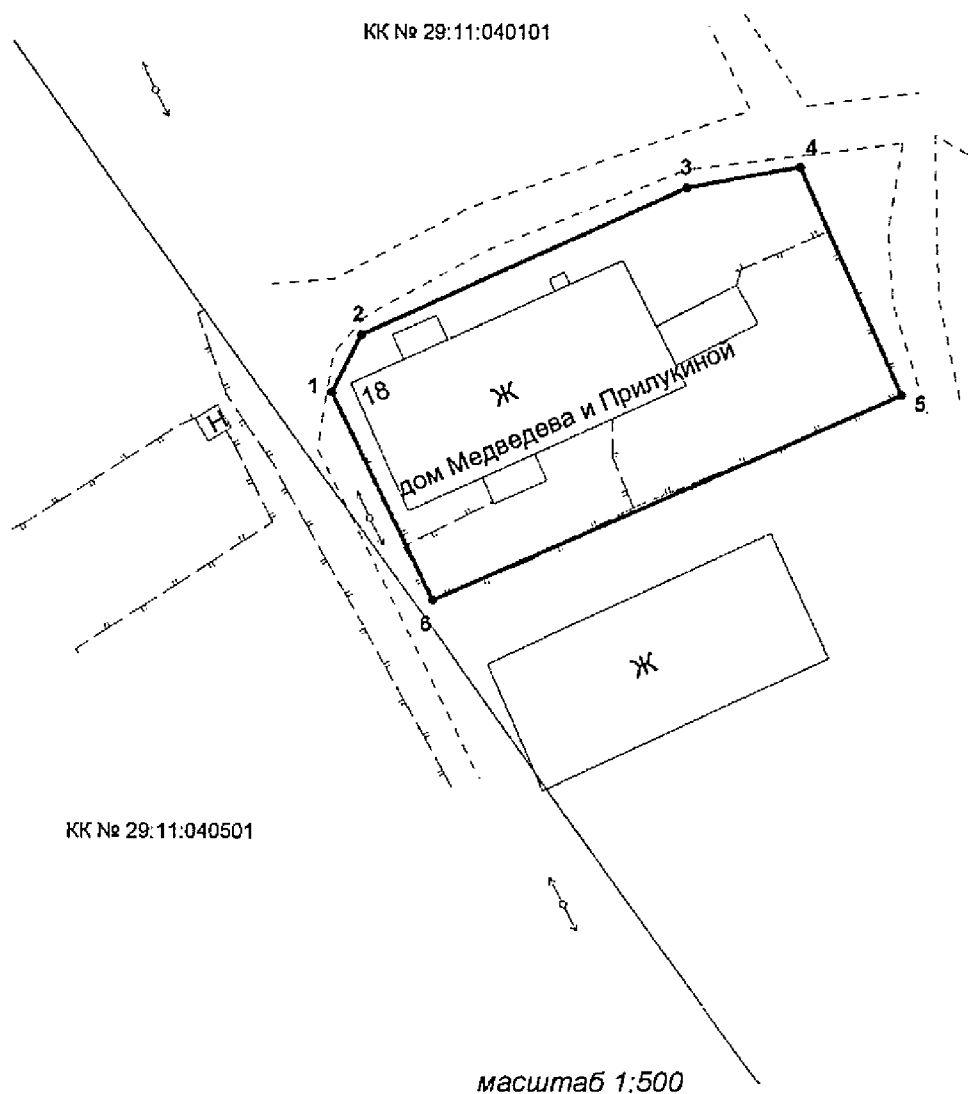
Описание границы территории объекта культурного наследия (памятника истории и культуры) народов Российской Федерации «Дом У.Е. Широкой и А.С. Шуваевой»

- От точки 1 до точки 2 в северо-восточном направлении по забору;
- От точки 2 до точки 3 в северо-восточном направлении по забору;
- От точки 3 до точки 4 в северо-восточном направлении по забору;
- От точки 4 до точки 5 в юго-восточном направлении по забору;
- От точки 5 до точки 6 в юго-западном направлении на расстоянии 7,9 м от юго-восточной стены дома;
- От точки 6 до точки 1 в северо-западном направлении на расстоянии 10,9 м от юго-западной стены дома.

План территории объекта культурного наследия (памятника истории и культуры) народов Российской Федерации

Наименование: «Дом Ф.С. Медведева и А.И. Прилукиной»

Адрес объекта: Архангельская область, Мезенский район, село Долгощелье.
Площадь территории объекта культурного наследия - 781 кв. м.



Условные обозначения:

- - границы территории объекта культурного наследия регионального значения "Дом Ф.С. Медведева и А.И. Прилукиной";
- - обозначение части границы земельного участка, сведения о которой содержатся в ГКН;

КК № 29:11:040101 - номер кадастрового квартала.

Каталог координат поворотных точек границы территории объекта культурного наследия (памятника истории и культуры) народов Российской Федерации «Дом Ф. С. Медведева и А.И. Прилукиной»

Система координат – МСК-29, зона 3.

Номер точек	Координаты		Погрешность
	X	Y	
1	816983,11	373252,17	0,1
2	816987,42	373254,32	0,1
3	816998,47	373278,69	0,1
4	817000,03	373287,13	0,1
5	816982,95	373294,81	0,1
6	816967,47	373259,79	0,1

Метод определения координат: метод спутниковых геодезических измерений (определений).

Описание границы территории объекта культурного наследия (памятника истории и культуры) народов Российской Федерации «Дом Ф.С. Медведева и А.И. Прилукиной».

От точки 1 до точки 2 в северо-восточном направлении на расстоянии 1,6 м от западного угла дома;

От точки 2 до точки 3 в северо-восточном направлении вдоль дороги на расстоянии 3 м от северо-западной стены дома;

От точки 3 до точки 4 в восточном направлении вдоль дороги на расстоянии 0,9 м от нее;

От точки 4 до точки 5 в юго-восточном направлении по забору;

От точки 5 до точки 6 в юго-западном направлении по забору;

От точки 6 до точки 1 в северо-западном направлении по забору.

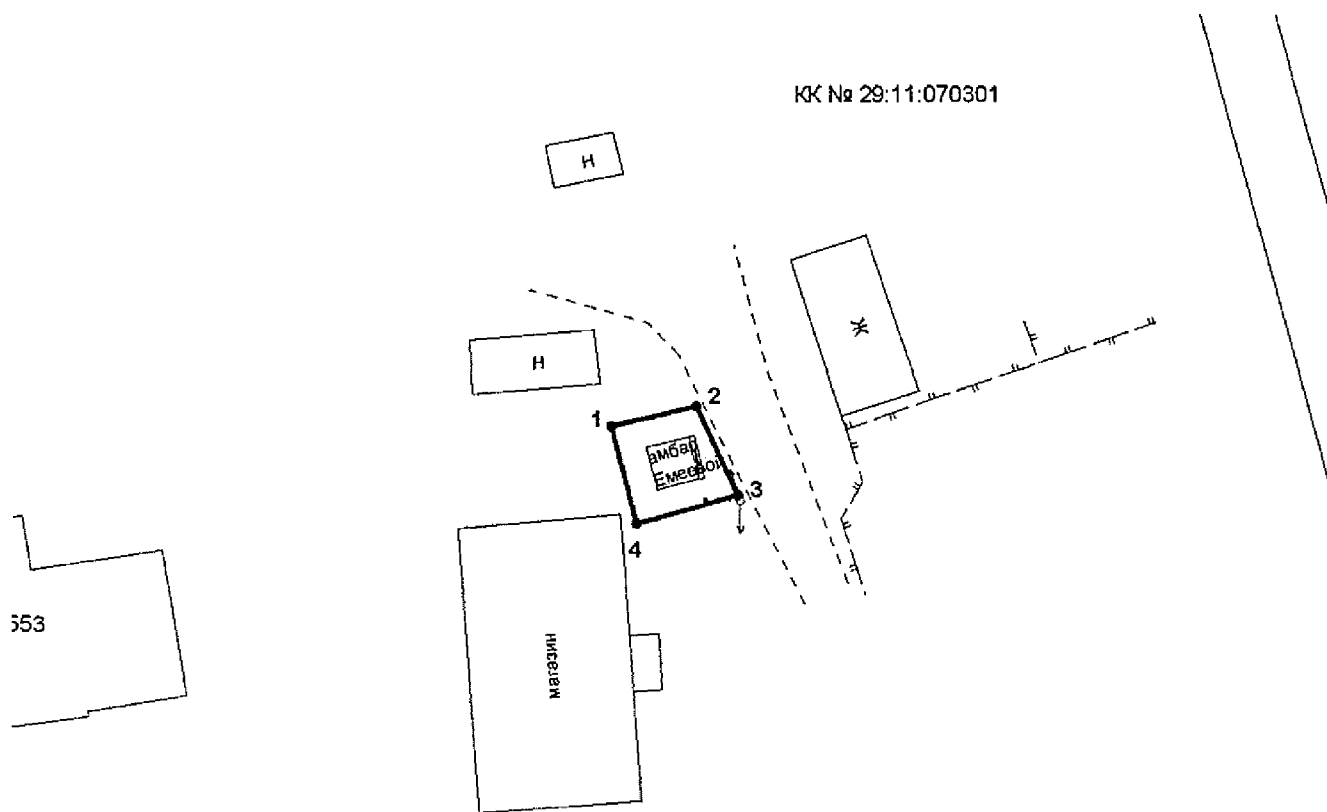
ПРИЛОЖЕНИЕ № 6
к постановлению инспекции по охране
объектов культурного наследия
Архангельской области
от 05.12.2019 № 4-11

План территории объекта культурного наследия (памятника истории и культуры) народов Российской Федерации

Наименование: «Амбар Т.П. Елеевой»

Адрес объекта: Архангельская область, Мезенский район, село Жердь.

Площадь территории объекта культурного наследия – 46 кв.м.



масштаб 1:500

Условные обозначения:

- - границы территории объекта культурного наследия регионального значения «Амбар Т.П. Елеевой»;
 - - обозначение части границы земельного участка, сведения о которой содержатся в ГКН;
- КК № 29:11:070301 - номер кадастрового квартала.

Каталог координат поворотных точек границы территории объекта культурного наследия (памятника истории и культуры) народов Российской Федерации «Амбар Т.П. Елеевой»

Система координат – МСК-29 зона 3.

Номер точек	Координаты		Погрешность
	X	Y	
1	764373,05	3430510,37	0,1
2	764374,48	3430516,27	0,1
3	764368,28	3430519,18	0,1
4	764366,25	3430512,14	0,1

Метод определения координат: метод спутниковых геодезических измерений (определений).

Описание границы территории объекта культурного наследия (памятника истории и культуры) народов Российской Федерации «Амбар Т.П. Елеевой»

От точки 1 до точки 2 в северо-восточном направлении на расстоянии 2 м от северной стены амбара;

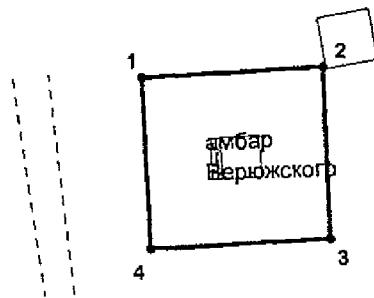
От точки 2 до точки 3 в юго-восточном направлении вдоль дороги на расстоянии 0,5 м от нее;

От точки 3 до точки 4 в юго-западном направлении на расстоянии 1,8 м от южной стены амбара;

От точки 4 до точки 1 в северо-западном направлении на расстоянии 2 м от западной стены амбара.

План территории объекта культурного наследия (памятника истории и культуры) народов Российской Федерации

Наименование: «Амбар А.И. Верюжского»
Адрес объекта: Архангельская область, Мезенский район, деревня Карьеполье.
Площадь территории объекта культурного наследия – 182 кв.м.



КК № 29:11:130101

масштаб 1:500

Условные обозначения:

- - границы территории объекта культурного наследия регионального значения «Амбар А.И. Верюжского»;
- - обозначение части границы земельного участка, сведения о которой содержатся в ГКН;
- КК № 29:11:130101 - номер кадастрового квартала.

Каталог координат поворотных точек границы территории объекта культурного наследия (памятника истории и культуры) народов Российской Федерации «Амбар А.И. Верюжского»

Система координат – МСК-29, зона 3.

Номер точек	Координаты		Погрешность
	X	Y	
1	760501,42	3384129,41	0,1
2	760502,29	3384143,22	0,1
3	760489,07	3384143,87	0,1
4	760488,24	3384130,19	0,1

Метод определения координат: метод спутниковых геодезических измерений (определений).

Описание границы территории объекта культурного наследия (памятника истории и культуры) народов Российской Федерации «Амбар А.И. Верюжского»

От точки 1 до точки 2 в восточном направлении на расстоянии 5 м от северной стены амбара;

От точки 2 до точки 3 в южном направлении на расстоянии 5 м от восточной стены амбара;

От точки 3 до точки 4 в западном направлении на расстоянии 5 м от южной стены амбара;

От точки 4 до точки 1 в северном направлении на расстоянии 5 м от западной стены амбара.

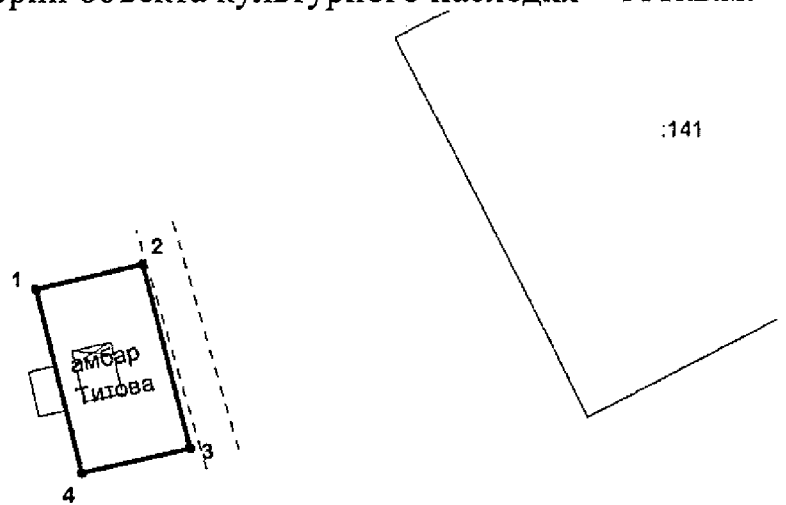
**План территории объекта культурного наследия (памятника истории
и культуры) народов Российской Федерации**

Наименование: «Амбар Р.Н. Титова»

Адрес объекта: Архангельская область, Мезенский район, деревня Карьеполье.

Площадь территории объекта культурного наследия – 111 кв.м.

КК № 29:11:130101



масштаб 1:500

Условные обозначения:

————— - границы территории объекта культурного наследия регионального значения
"Амбар Р.Н. Титова";

————— - обозначение части границы земельного участка, сведения о которой содержатся в ГКН;

КК № 29:11:130101 - номер кадастрового квартала.

Каталог координат поворотных точек границы территории объекта культурного наследия (памятника истории и культуры) народов Российской Федерации «Амбар Р.Н. Титова»

Система координат – МСК-29, зона 3.

Номер точек	Координаты		Погрешность
	X	Y	
1	760632,49	3384091,49	0,1
2	760634,30	3384099,24	0,1
3	760620,90	3384102,75	0,1
4	760619,10	3384094,86	0,1

Метод определения координат: метод спутниковых геодезических измерений (определений).

Описание границы территории объекта культурного наследия (памятника истории и культуры) народов Российской Федерации «Амбар Р.Н. Титова»

От точки 1 до точки 2 в северо-восточном направлении на расстоянии 5 м от северо-западной стены амбара;

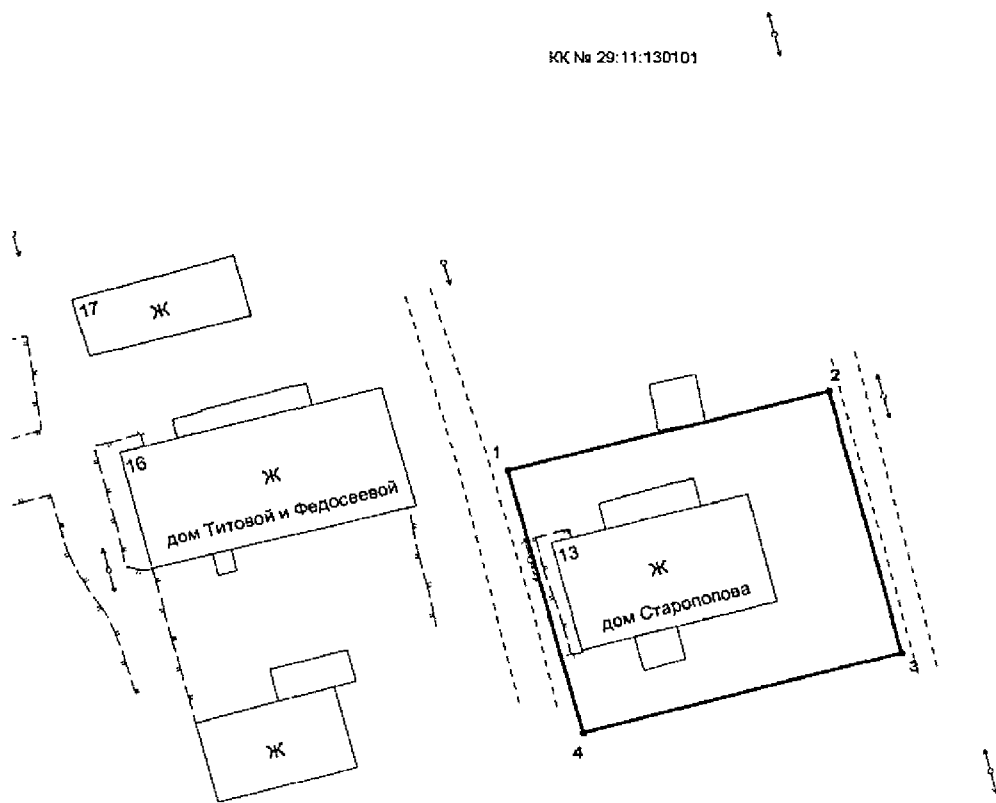
От точки 2 до точки 3 в юго-восточном направлении вдоль дороги на расстоянии 3,7 м от северо-восточной стены амбара;

От точки 3 до точки 4 в юго-западном направлении на расстоянии 5 м от юго-восточной стены амбара;

От точки 4 до точки 1 в северо-западном направлении на расстоянии 1,4 м от юго-западной стены амбара.

План территории объекта культурного наследия (памятника истории и культуры) народов Российской Федерации

Наименование: «Дом Н.В. Старопопова»
Адрес объекта: Архангельская область, Мезенский район, деревня Карьеполье.
Площадь территории объекта культурного наследия – 844 кв.м.



масштаб 1:500

Условные обозначения:

- - границы территории объекта культурного наследия регионального значения "Дом Н.В. Старопопова";
 - - обозначение части границы земельного участка, сведения о которой содержится в ГКН;
- КК № 29:11:130101 - номер кадастрового квартала.

Каталог координат поворотных точек границы территории объекта культурного наследия (памятника истории и культуры) народов Российской Федерации «Дом Н.В. Старопопова»

Система координат – МСК-29, зона 3.

Номер точек	Координаты		Погрешность
	X	Y	
1	760431,83	3384029,30	0,1
2	760439,77	3384059,64	0,1
3	760413,76	3384066,63	0,1
4	760405,71	3384036,56	0,1

Метод определения координат: метод спутниковых геодезических измерений (определений).

Описание границы территории объекта культурного наследия (памятника истории и культуры) народов Российской Федерации «Дом Н.В. Старопопова»

От точки 1 до точки 2 в северо-восточном направлении на расстоянии 8 м от северо-западной стены дома;

От точки 2 до точки 3 в юго-восточном направлении вдоль дороги на расстоянии 10 м от северо-восточной стены дома;

От точки 3 до точки 4 в юго-западном направлении на расстоянии 8 м от юго-восточной стены дома;

От точки 4 до точки 1 в северо-западном направлении вдоль дороги на расстоянии 4 м от юго-западной стены дома.

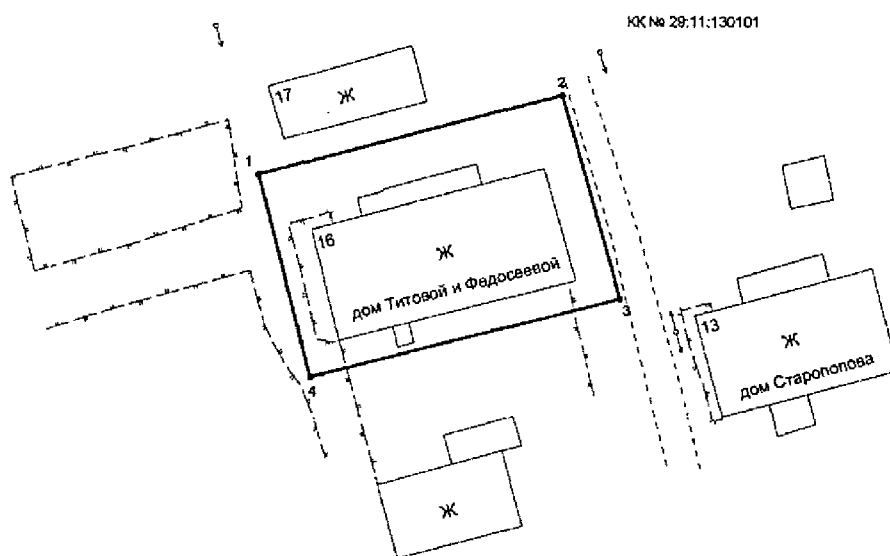
ПРИЛОЖЕНИЕ № 10
к постановлению инспекции по охране
объектов культурного наследия
Архангельской области
от 08.12.2011 № У-П

План территории объекта культурного наследия (памятника истории и культуры) народов Российской Федерации

Наименование: «Дом Е.Н. Титовой и Л.И. Федосеевой»

Адрес объекта: Архангельская область, Мезенский район, деревня Карьеполье.

Площадь территории объекта культурного наследия – 744 кв.м.



масштаб 1:500

Условные обозначения:

- границы территории объекта культурного наследия регионального значения «Дом Е.Н. Титовой и Л.И. Федосеевой»;
- обозначение части границы земельного участка, сведения о которой содержатся в ГКН;
- КК № 29:11:130101 - номер кадастрового квартала.

Каталог координат поворотных точек границы территории объекта культурного наследия (памятника истории и культуры) народов Российской Федерации «Дом Е.Н. Титовой и Л.И. Федосеевой»

Система координат – МСК-29, зона 3.

Номер точек	Координаты		Погрешность
	X	Y	
1	760439,36	3383986,96	0,1
2	760447,79	3384019,17	0,1
3	760426,37	3384025,40	0,1
4	760418,09	3383992,56	0,1

Метод определения координат: метод спутниковых геодезических измерений (определений).

Описание границы территории объекта культурного наследия (памятника истории и культуры) народов Российской Федерации «Дом Е.Н. Титовой и Л.И. Федосеевой»

От точки 1 до точки 2 в северо-восточном направлении на расстоянии 7 м от северо-западной стены дома;

От точки 2 до точки 3 в юго-восточном направлении вдоль дороги на расстоянии 4 м от северо-восточной стены дома;

От точки 3 до точки 4 в юго-западном направлении на расстоянии 3 м от юго-восточной стены дома;

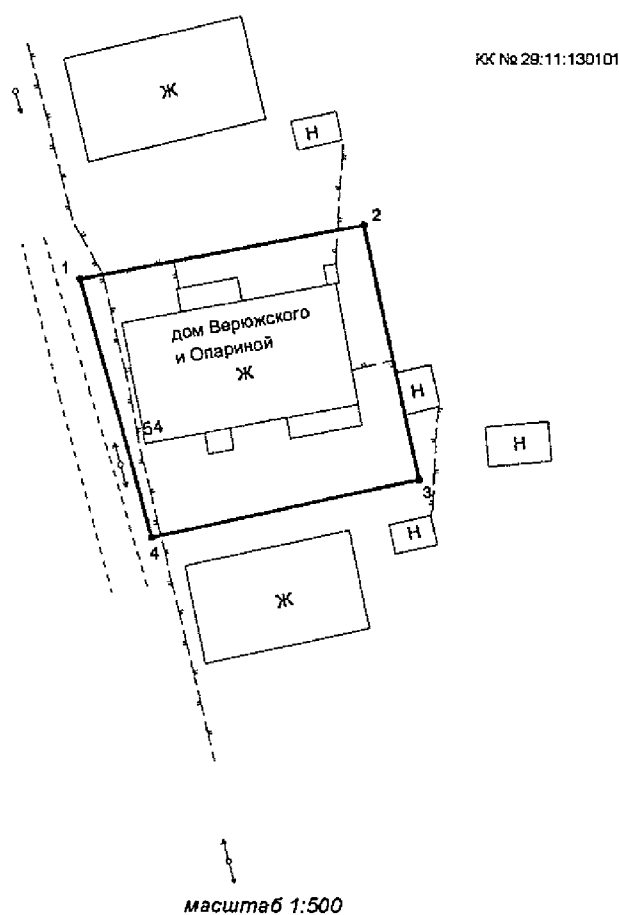
От точки 4 до точки 1 в северо-западном направлении на расстоянии 4 м от юго-западной стены дома.

План территории объекта культурного наследия (памятника истории и культуры) народов Российской Федерации

Наименование: «Дом А.М. Верюжского и Н.Ф. Опариной»

Адрес объекта: Архангельская область, Мезенский район, деревня Карьеполье.

Площадь территории объекта культурного наследия – 706 кв.м.



Условные обозначения:

- - границы территории объекта культурного наследия регионального значения "Дом А.М. Верюжского и Н.Ф. Опариной";
- - обозначение части границы земельного участка, сведения о которой содержатся в ГКН;

КК № 29:11:130101 - номер кадастрового квартала.

Каталог координат поворотных точек границы территории объекта культурного наследия (памятника истории и культуры) народов Российской Федерации «Дом А.М. Верюжского и Н.Ф. Опариной»

Система координат – МСК-29, зона 3.

Номер точек	Координаты		Погрешность
	X	Y	
1	760532,15	3384039,50	0,1
2	760537,42	3384067,12	0,1
3	760512,58	3384072,62	0,1
4	760506,94	3384046,57	0,1

Метод определения координат: метод спутниковых геодезических измерений (определений).

Описание границы территории объекта культурного наследия (памятника истории и культуры) народов Российской Федерации «Дом А.М. Верюжского и Н.Ф. Опариной»

От точки 1 до точки 2 в северо-восточном направлении на расстоянии 4,8 м от северо-западной стены дома;

От точки 2 до точки 3 в юго-восточном направлении на расстоянии 4 м от северо-восточной стены дома;

От точки 3 до точки 4 в юго-западном направлении на расстоянии 8,6 м от юго-восточной стены дома;

От точки 4 до точки 1 в северо-западном направлении вдоль дороги на расстоянии 1,8 м от нее.

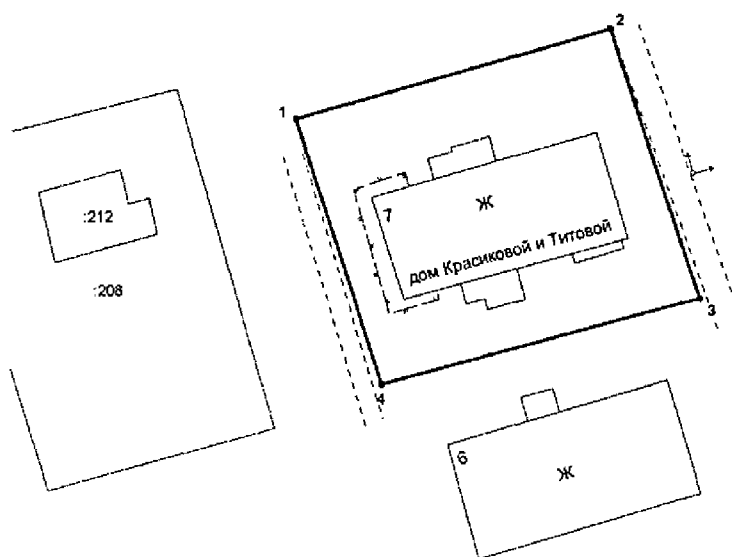
ПРИЛОЖЕНИЕ № 12
к постановлению инспекции по охране
объектов культурного наследия
Архангельской области
от 08.12.2017 № 4-П

**План территории объектов культурного наследия (памятника истории
и культуры) народов Российской Федерации**

Наименование: «Дом З.И. Красиковой и О.И. Титовой»

Адрес объекта: Архангельская область, Мезенский район, деревня Карьеполье.
Площадь территории объекта культурного наследия - 1008 кв.м.

КК № 29:11:130101



масштаб 1:500

Условные обозначения:

- - границы территории объекта культурного наследия регионального значения «Дом З.И. Красиковой и О.И. Титовой»;
- - - - - обозначение части границы земельного участка, сведения о которой содержится в ГКН;
- КК № 29:11:130101 - номер кадастрового квартала

Каталог координат поворотных точек границы территории объекта культурного наследия (памятника истории и культуры) народов Российской Федерации «Дом З.И. Красиковой и О.И. Титовой»

Система координат – МСК-29, зона 3.

Номер точек	Координаты		Погрешность
	X	Y	
1	760365,64	3384045,54	0,1
2	760375,10	3384078,43	0,1
3	760347,02	3384087,88	0,1
4	760337,96	3384054,59	0,1

Метод определения координат: метод спутниковых геодезических измерений (определений).

Описание границы территории объекта культурного наследия (памятника истории и культуры) народов Российской Федерации «Дом З.И. Красиковой и О.И. Титовой»

От точки 1 до точки 2 в северо-восточном направлении на расстоянии 10 м от северо-западной стены дома;

От точки 2 до точки 3 в юго-восточном направлении вдоль дороги на расстоянии 5 м от северо-восточной стены дома;

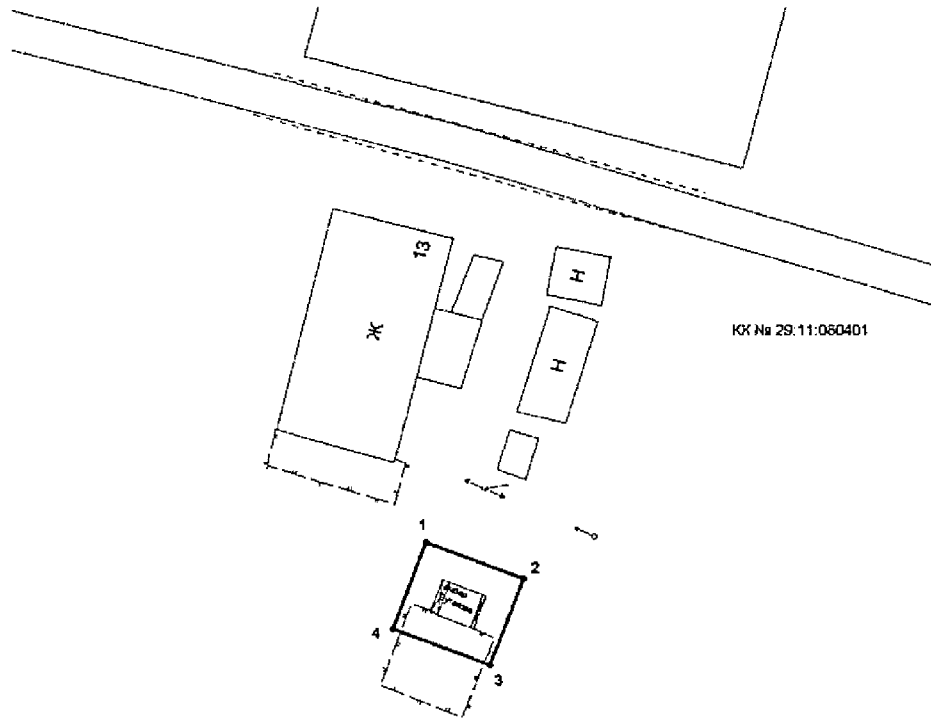
От точки 3 до точки 4 в юго-западном направлении на расстоянии 8 м от юго-восточной стены дома;

От точки 4 до точки 1 в северо-западном направлении вдоль дороги на расстоянии 5 м от юго-западной стены дома.

**План территории объектов культурного наследия (памятника истории
и культуры) народов Российской Федерации**

Наименование: «Амбар А.В. Бутакова»

Адрес объекта: Архангельская область, Мезенский район, деревня Кильца.
Площадь территории объекта культурного наследия – 104 кв.м.



масштаб 1:500

Условные обозначения:

- - границы территории объекта культурного наследия регионального значения
"Амбар А.В. Бутакова";
- - обозначение части границы земельного участка, сведения о которой содержатся в ГКН;
- КК № 29:11:080401 - номер кадастрового квартала.

Каталог координат поворотных точек границы территории объекта культурного наследия (памятника истории и культуры) народов Российской Федерации «Амбар А.В. Бутакова»

Система координат – МСК-29, зона 3.

Номер точек	Координаты		Погрешность
	X	Y	
1	756550,88	3436348,64	0,1
2	756547,12	3436358,79	0,1
3	756538,09	3436355,34	0,1
4	756541,92	3436345,27	0,1

Метод определения координат: метод спутниковых геодезических измерений (определений).

Описание границы территории объекта культурного наследия (памятника истории и культуры) народов Российской Федерации «Амбар А.В. Бутакова»

От точки 1 до точки 2 в юго-восточном направлении на расстоянии 3 м от северо-восточной стены амбара;

От точки 2 до точки 3 в юго-западном направлении на расстоянии 3 м от юго-восточной стены амбара;

От точки 3 до точки 4 в северо-западном направлении на расстоянии 3 м от юго-западной стены амбара;

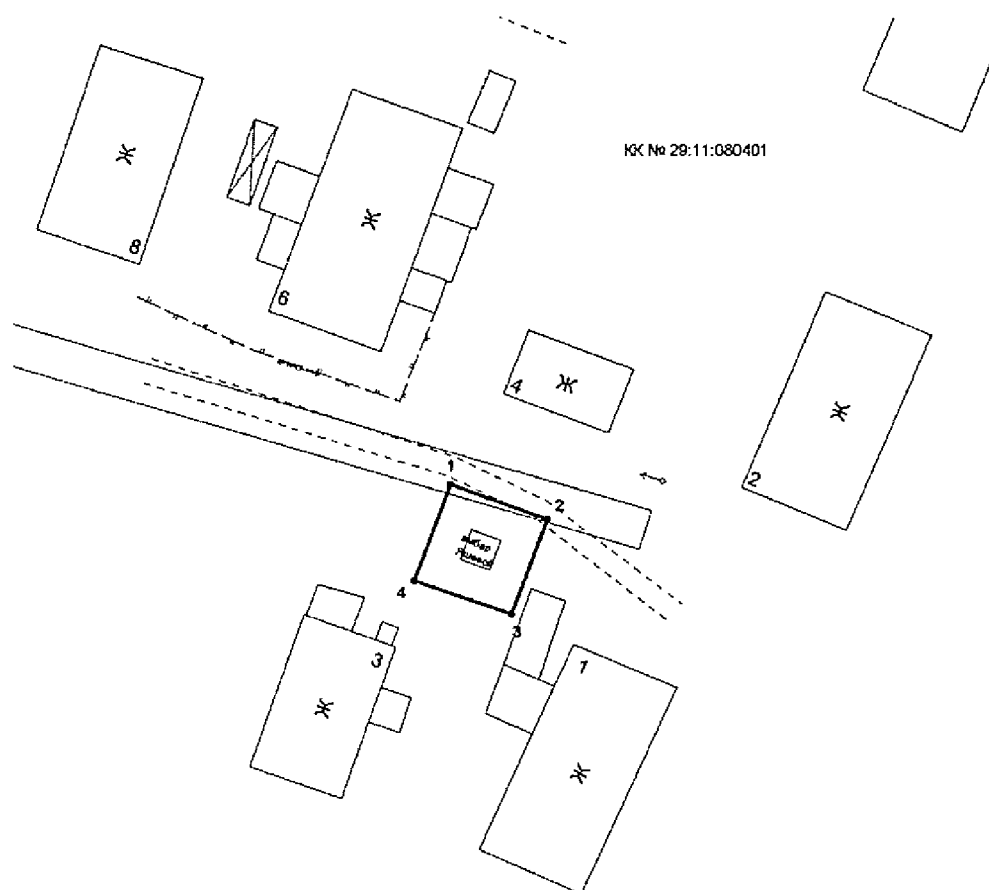
От точки 4 до точки 1 в северо-восточном направлении на расстоянии 3 м от северо-западной стены амбара.

**План территории объекта культурного наследия (памятника истории
и культуры) народов Российской Федерации**

Наименование: «Амбар А.А. Яшевой»

Адрес объекта: Архангельская область, Мезенский район, деревня Кильца.

Площадь территории объекта культурного наследия – 103 кв.м.



масштаб 1:500

Условные обозначения:

- - границы территории объекта культурного наследия регионального значения «Амбар А.А. Яшевой»;
- - обозначение части границы земельного участка, сведения о которой содержатся в ГКН;
- КК № 29:11:080401 - номер кадастрового квартала.

Каталог координат поворотных точек границы территории объекта культурного наследия (памятника истории и культуры) народов Российской Федерации «Амбар А.А. Яшевой»

Система координат – МСК-29, зона 3.

Номер точек	Координаты		Погрешность
	X	Y	
1	756529,20	3436561,80	0,1
2	756525,68	3436571,26	0,1
3	756516,24	3436567,84	0,1
4	756519,56	3436558,26	0,1

Метод определения координат: метод спутниковых геодезических измерений (определений).

Описание границы территории объекта культурного наследия (памятника истории и культуры) народов Российской Федерации «Амбар А.А. Яшевой»

От точки 1 до точки 2 в юго-восточном направлении на расстоянии 3,5 м от северо-восточной стены амбара;

От точки 2 до точки 3 в юго-западном направлении на расстоянии 3,5 м от юго-восточной стены амбара;

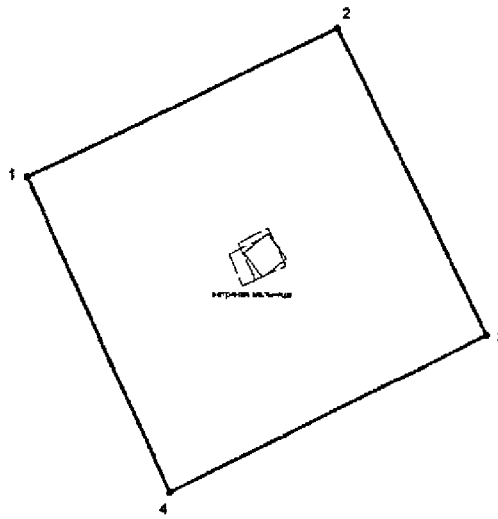
От точки 3 до точки 4 в северо-западном направлении на расстоянии 3,5 м от юго-западной стены амбара;

От точки 4 до точки 1 в северо-восточном направлении на расстоянии 3,5 м от северо-западной стены амбара.

План территории объекта культурного наследия (памятника истории и культуры) народов Российской Федерации

Наименование: «Ветряная мельница»

Адрес объекта: Архангельская область, Мезенский район, деревня Кимжа.
Площадь территории объекта культурного наследия – 1200 кв.м.



КК № 29:11:050301

масштаб 1:500

Условные обозначения:

- - границы территории объекта культурного наследия регионального значения «Ветряная мельница»;
 - - обозначение части границы земельного участка, сведения о которой содержатся в ГКН;
- КК № 29:11:050301 - номер кадастрового квартала

Каталог координат поворотных точек границы территории объекта культурного наследия (памятника истории и культуры) народов Российской Федерации «Ветряная мельница»

Система координат – МСК-29, зона 3.

Номер точек	Координаты		Погрешность
	X	Y	
1	764424,42	3426585,69	0,1
2	764439,42	3426616,74	0,1
3	764408,81	3426631,76	0,1
4	764392,93	3426600,15	0,1

Метод определения координат: метод спутниковых геодезических измерений (определений).

Описание границы территории объекта культурного наследия (памятника истории и культуры) народов Российской Федерации «Ветряная мельница»

От точки 1 до точки 2 в северо-восточном направлении на расстоянии 15 м от северной стены ветряной мельницы;

От точки 2 до точки 3 в юго-восточном направлении на расстоянии 15 м от восточной стены ветряной мельницы;

От точки 3 до точки 4 в юго-западном направлении на расстоянии 15 м от южной стены ветряной мельницы;

От точки 4 до точки 1 в северо-западном направлении на расстоянии 15 м от западной стены ветряной мельницы.

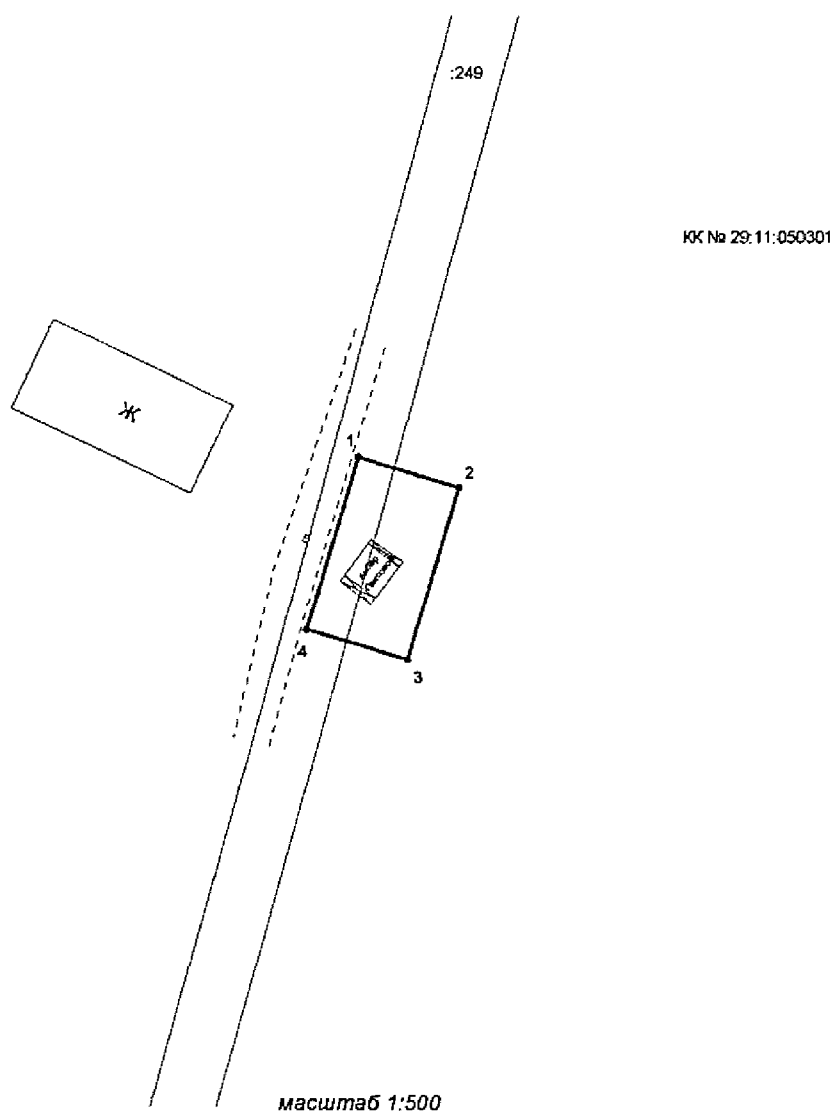
ПРИЛОЖЕНИЕ № 16
к постановлению инспекции по охране
объектов культурного наследия
Архангельской области
от 08.12.2014 № 11-П

План территории объекта культурного наследия (памятника истории и культуры) народов Российской Федерации

Наименование: «Амбар А.П. Паисовой»

Адрес объекта: Архангельская область, Мезенский район, деревня Кимжа.

Площадь территории объекта культурного наследия – 170 кв.м.



Условные обозначения:

- - границы территории объекта культурного наследия регионального значения "Амбар А.П. Паисовой";
 - - обозначение части границы земельного участка, сведения о которой содержатся в ГКН;
- КК № 29:11:050301 - номер кадастрового квартала.

Каталог координат поворотных точек границы территории объекта культурного наследия (памятника истории и культуры) народов Российской Федерации «Амбар А.П. Паисовой»

Система координат – МСК-29, зона 3.

Номер точек	Координаты		Погрешность
	X	Y	
1	763745,77	3426497,68	0,1
2	763742,93	3426507,27	0,1
3	763726,63	3426502,45	0,1
4	763729,47	3426492,86	0,1

Метод определения координат: метод спутниковых геодезических измерений (определений).

Описание границы территории объекта культурного наследия (памятника истории и культуры) народов Российской Федерации «Амбар А.П. Паисовой»

От точки 1 до точки 2 в восточном направлении от края грунтовой дороги в д. Кимжа Мезенского района;

От точки 2 до точки 3 в юго-западном направлении вдоль грунтовой дороги на расстоянии 10,6 м от края в д. Кимжа Мезенского района;

От точки 3 до точки 4 в южном направлении на расстоянии 4,0 м от южного угла амбара А.П. Паисовой;

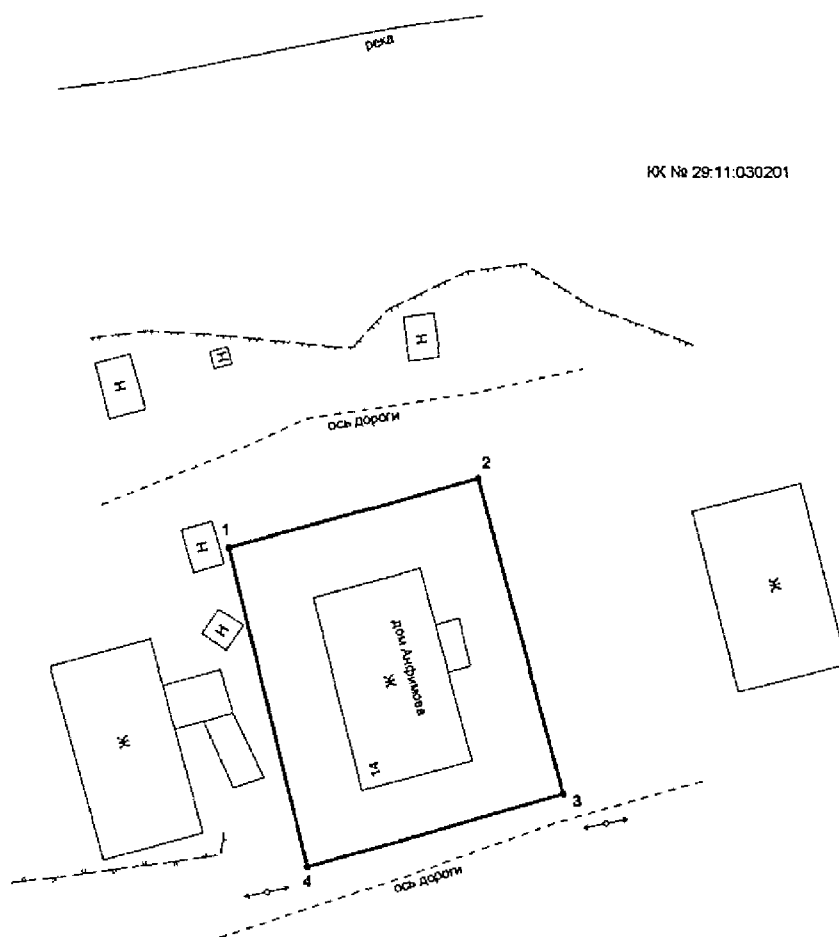
От точки 4 до точки 1 в северо-восточном направлении вдоль грунтовой дороги на расстоянии 0,6 м от края в д. Кимжа Мезенского района.

План территории объекта культурного наследия (памятника истории и культуры) народов Российской Федерации

Наименование: «Дом А.С. Анфимова»

Адрес объекта: Архангельская область, Мезенский район, деревня Лобан.

Площадь территории объекта культурного наследия – 850 кв.м.



масштаб 1:500

Условные обозначения:

- границы территории объекта культурного наследия регионального значения «Дом А.С. Анфимова»;
 - обозначение части границы земельного участка, сведения о которой содержится в ГКИ;
- КК № 29:11:030201 - номер кадастрового квартала.

Каталог координат поворотных точек границы территории объекта культурного наследия (памятника истории и культуры) народов Российской Федерации «Дом А.С. Анфимова»

Система координат – МСК-29, зона 3.

Номер точек	Координаты		Погрешность
	X	Y	
1	781331,07	3465853,67	0,1
2	781337,99	3465878,40	0,1
3	781306,61	3465887,00	0,1
4	781299,30	3465861,65	0,1

Метод определения координат: метод спутниковых геодезических измерений (определений).

Описание границы территории объекта культурного наследия (памятника истории и культуры) народов Российской Федерации «Дом А.С. Анфимова»

От точки 1 до точки 2 в северо-восточном направлении на расстоянии 7 м от северной стены дома;

От точки 2 до точки 3 в юго-восточном направлении на расстоянии 8 м от восточной стены дома;

От точки 3 до точки 4 в юго-западном направлении на расстоянии 6 м от южной стены дома;

От точки 4 до точки 1 в северо-западном направлении на расстоянии 7 м от западной стены дома.

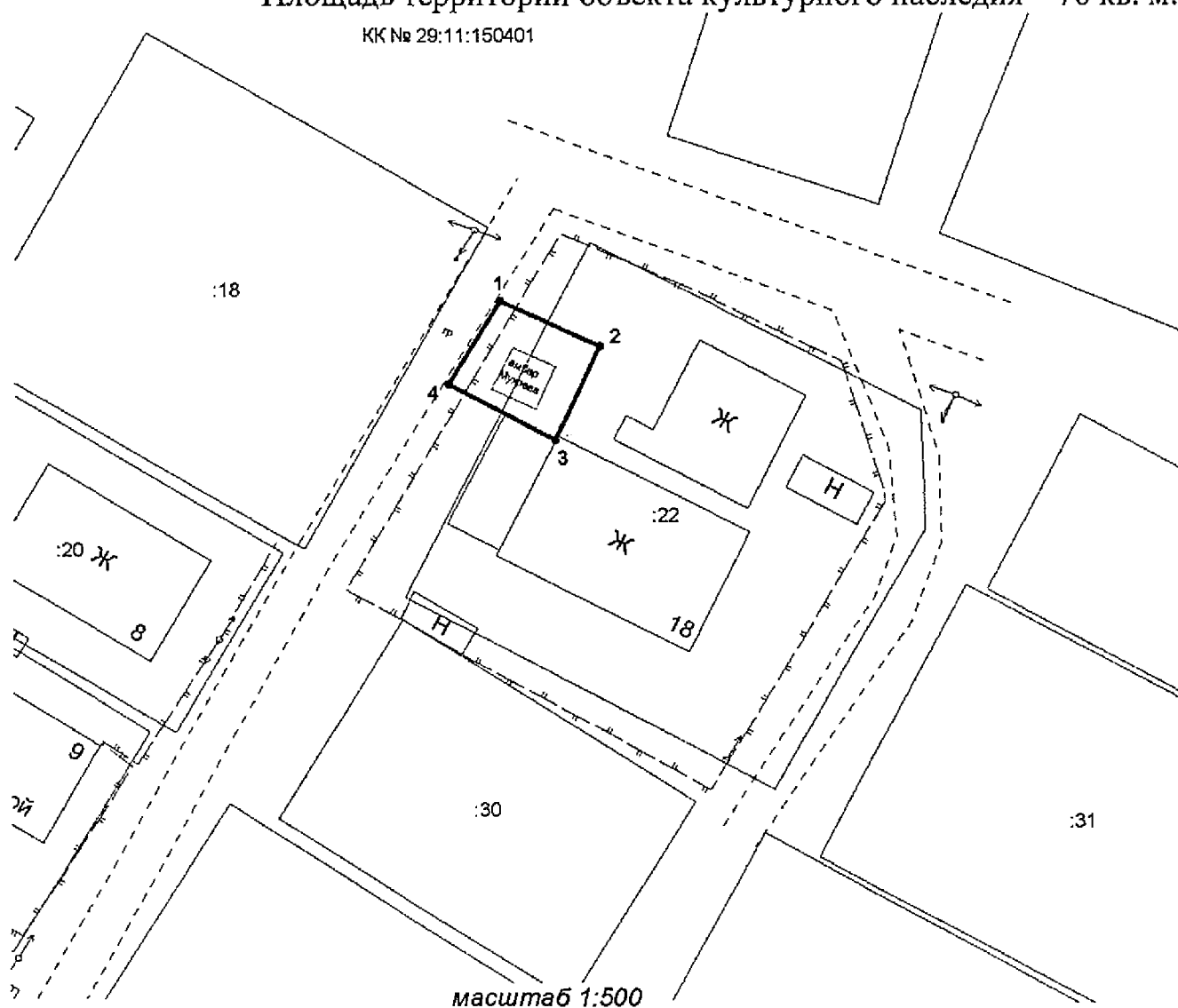
**План территории объекта культурного наследия (памятника истории
и культуры) народов Российской Федерации**

Наименование: «Амбар В.А. Мухрева»

Адрес объекта: Архангельская область, Мезенский район, деревня Мелогора.

Площадь территории объекта культурного наследия – 76 кв. м.

КК № 29:11:150401



Условные обозначения:

————— - границы территории объекта культурного наследия регионального значения
"Амбар В.А. Мухрева";

----- - обозначение части границы земельного участка, сведения о которой содержатся в ГКН;

КК № 29:11:150401 - номер кадастрового квартала.

Каталог координат поворотных точек границы территории объекта культурного наследия (памятника истории и культуры) народов Российской Федерации «Амбар В.А. Мухрева»

Система координат – МСК-29, зона 3.

Номер точек	Координаты		Погрешность
	X	Y	
1	737188,99	3453107,89	0,1
2	737185,35	3453115,96	0,1
3	737177,73	3453112,42	0,1
4	737182,26	3453103,76	0,1

Метод определения координат: метод спутниковых геодезических измерений (определений).

Описание границы территории объекта культурного наследия (памятника истории и культуры) народов Российской Федерации «Амбар В.А. Мухрева»

От точки 1 до точки 2 в юго-восточном направлении на расстоянии 3 м от северной стены амбара;

От точки 2 до точки 3 в юго-западном направлении на расстоянии 2,5 м от восточной стены амбара;

От точки 3 до точки 4 в северо-западном направлении на расстоянии 1,4 м от южной стены амбара;

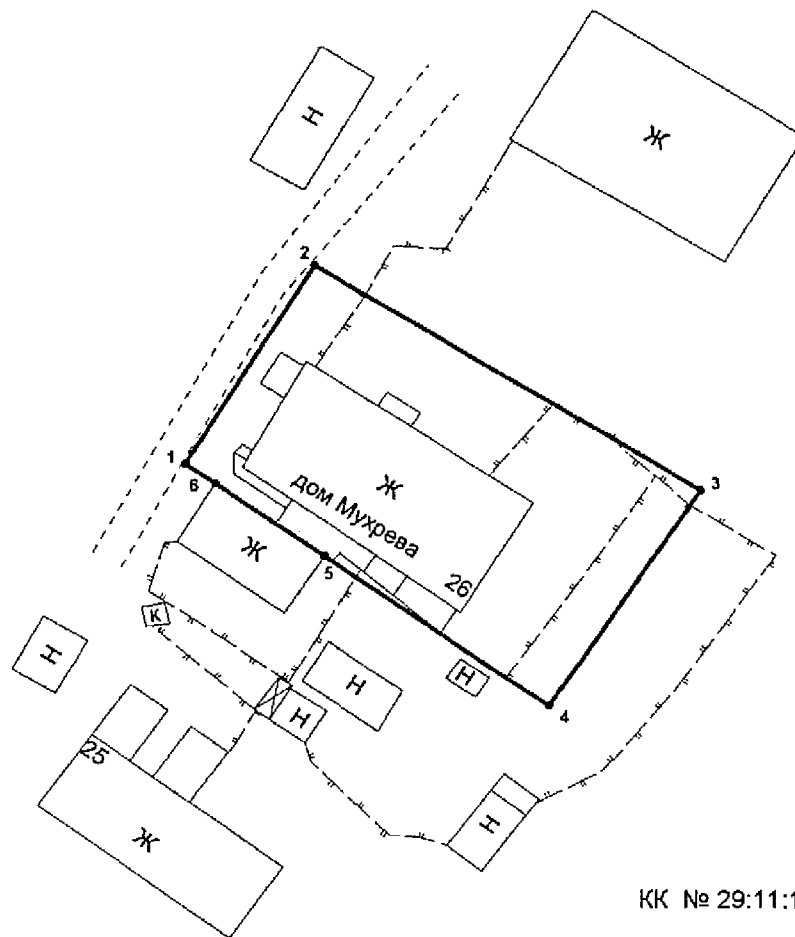
От точки 4 до точки 1 в северо-восточном направлении вдоль грунтовой дороги на расстоянии 0,3 м от края в д. Мелегора Мезенского района.

План территории объекта культурного наследия (памятника истории и культуры) народов Российской Федерации

Наименование: «Дом М.С. Мухрева»

Адрес объекта: Архангельская область, Мезенский район, деревня Мелогора.

Площадь территории объекта культурного наследия – 751 кв.м.



КК № 29:11:150401

масштаб 1:500

Условные обозначения:

- - границы территории объекта культурного наследия регионального значения «Дом М.С. Мухрева»;
- - обозначение части границы земельного участка, сведения о которой содержатся в ГКН;

КК № 29:11:150401 - номер кадастрового квартала.

Каталог координат поворотных точек границы территории объекта культурного наследия (памятника истории и культуры) народов Российской Федерации «Дом М.С. Мухрева»

Система координат – МСК-29, зона 3.

Номер точек	Координаты		Погрешность
	X	Y	
1	737106.23	3453159.59	0,1
2	737088.11	3453191.41	0,1
3	737069.52	3453179.74	0,1
4	737081.85	3453160.64	0,1
5	737087.79	3453151.58	0,1
6	737088.54	3453150.24	0,1

Метод определения координат: метод спутниковых геодезических измерений (определений).

Описание границы территории объекта культурного наследия (памятника истории и культуры) народов Российской Федерации «Дом М.С. Мухрева»

От точки 1 до точки 2 в юго-восточном направлении вдоль границы дома 28 на расстоянии 7,3-8,0м от северо-восточной стены дома М.С.Мухрева в д. Мелегора Мезенского района (36,62м);

От точки 2 до точки 3 в юго-западном направлении вдоль забора на расстоянии 10,9м от юго-восточной стены дома М.С.Мухрева в д. Мелегора Мезенского района (21,90м);

От точки 3 до точки 4 в северо-западном направлении вдоль границы дома на расстоянии 2,4м от юго-западной стены дома М.С.Мухрева в д. Мелегора Мезенского района (22,73м);

От точки 4 до точки 6 по стене вновь построенного жилого дома (12,37м);

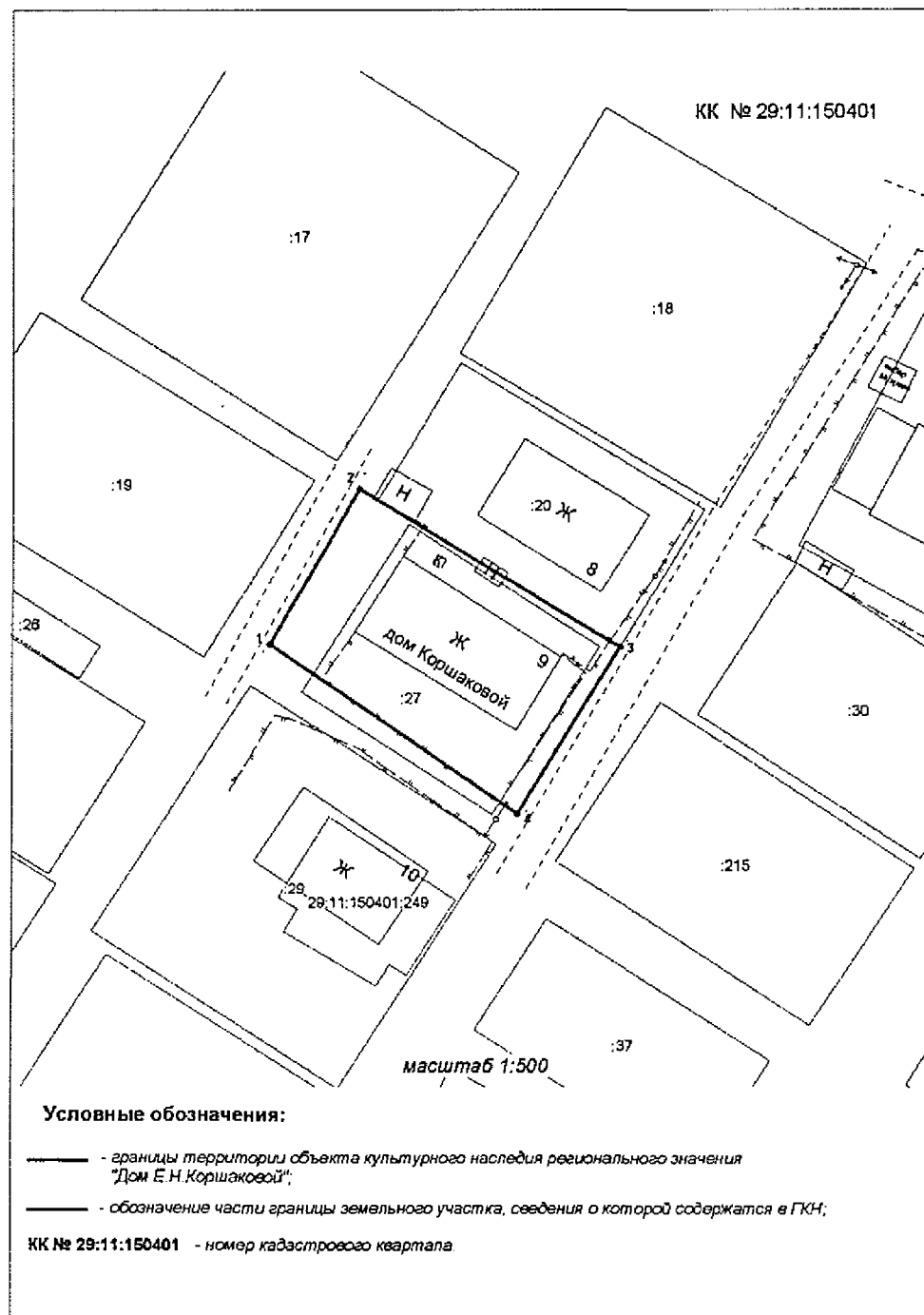
От точки 6 до точки 1 в северо-восточном направлении вдоль дороги на расстоянии 3,0м от северо-западной стены дома М.С.Мухрева в д. Мелегора Мезенского района (20,01м).

План территории объекта культурного наследия (памятника истории и культуры) народов Российской Федерации

Наименование: «Дом Е.Н. Коршаковой»

Адрес объекта: Архангельская область, Мезенский район, деревня Мелогора.

Площадь территории объекта культурного наследия – 634 кв. м.



Каталог координат поворотных точек границы территории объекта культурного наследия (памятника истории и культуры) народов Российской Федерации «Дом Е.Н. Коршаковой»

Система координат – МСК-29, зона 3.

Номер точек	Координаты		Погрешность
	X	Y	
1	737170.01	3453054.00	0,1
2	737153.87	3453081.74	0,1
3	737135.87	3453071.55	0,1
4	737153.29	3453044.91	0,1

Метод определения координат: метод спутниковых геодезических измерений (определений).

Описание границы территории объекта культурного наследия (памятника истории и культуры) народов Российской Федерации «Дом Е.Н. Коршаковой»

От точки 1 до точки 2 в юго-восточном направлении вдоль границы дома на расстоянии 3,7-4,1м от северо-восточной стены дома Е.Н. Коршаковой в д. Мелегора Мезенского района (32,09м);

От точки 2 до точки 3 в северо-западном направлении вдоль грунтовой дороги на расстоянии 1,0-1,3м от края дороги (20,68м);

От точки 3 до точки 4 в северо-западном направлении по забору вдоль границы дома на расстоянии 6,2-7,3м от юго-западной стены дома Е.Н. Коршаковой в д. Мелегора Мезенского района (31,83м);

От точки 4 до точки 1 в северо-восточном направлении вдоль грунтовой дороги на расстоянии 0,9м от края (19,03м).

ПРИЛОЖЕНИЕ № 21
к постановлению инспекции по охране
объектов культурного наследия
Архангельской области
от 08.12.2017 № 4-11

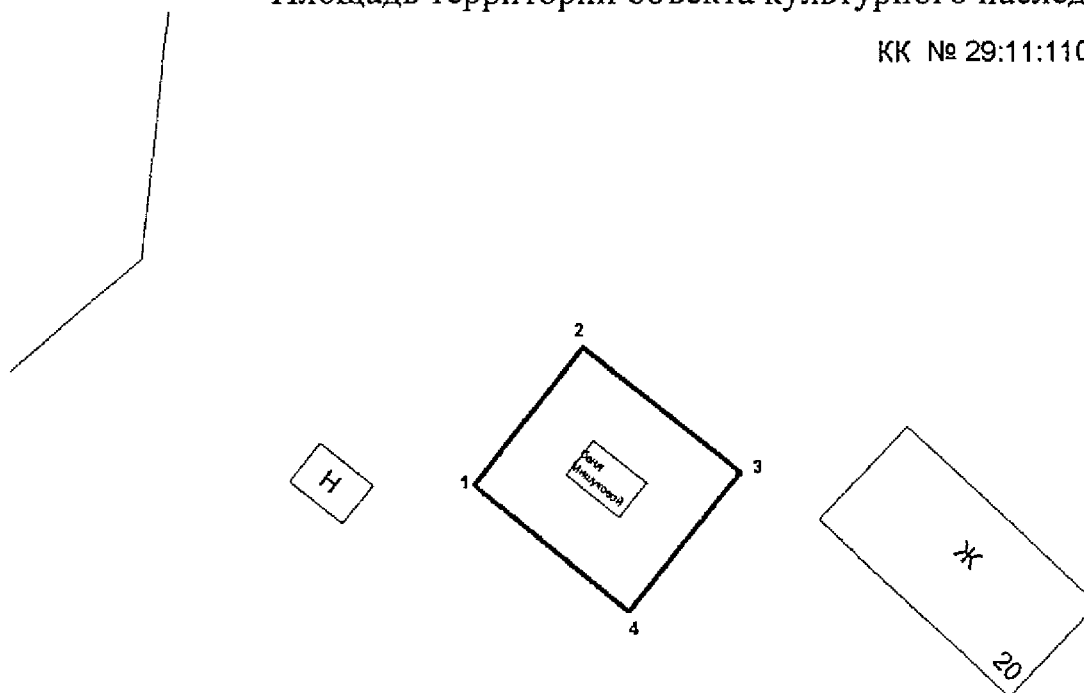
План территории объекта культурного наследия (памятника истории и культуры) народов Российской Федерации

Наименование: «Баня А.Н. Мишуковой»

Адрес объекта: Архангельская область, Мезенский район, деревня Мосеево.

Площадь территории объекта культурного наследия – 202 кв. м.

КК № 29:11:110101



масштаб 1:500

Условные обозначения:

——— - границы территории объекта культурного наследия регионального значения
"Баня А.Н. Мишуковой";

——— - обозначение части границы земельного участка, сведения о которой содержатся в ГКН;

КК № 29:11:110101 - номер кадастрового квартала.

Каталог координат поворотных точек границы территории объекта культурного наследия (памятника истории и культуры) народов Российской Федерации «Баня А.Н. Мишуковой»

Система координат – МСК-29, зона 3.

Номер точек	Координаты		Погрешность
	X	Y	
1	788173.00	3498264.66	0,1
2	788183.87	3498272.66	0,1
3	788175.00	3498284.75	0,1
4	788164.12	3498276.75	0,1

Метод определения координат: метод спутниковых геодезических измерений (определений).

Описание границы территории объекта культурного наследия (памятника истории и культуры) народов Российской Федерации «Баня А.Н. Мишуковой».

От точки 1 до точки 2 в северо-восточном направлении вдоль стены бани на расстоянии 5,0м от северо-западной стены бани А.Н.Мишуковой в д. Мосеево Мезенского района (13,5м);

От точки 2 до точки 3 в юго-восточном направлении вдоль стены бани на расстоянии 5,0м от северо-восточной стены бани А.Н. Мишуковой в д. Мосеево Мезенского района (15,0м);

От точки 3 до точки 4 в юго-западном направлении вдоль стены бани на расстоянии 5,0м от юго-восточной стены бани А.Н. Мишуковой в д. Мосеево Мезенского района (13,5м);

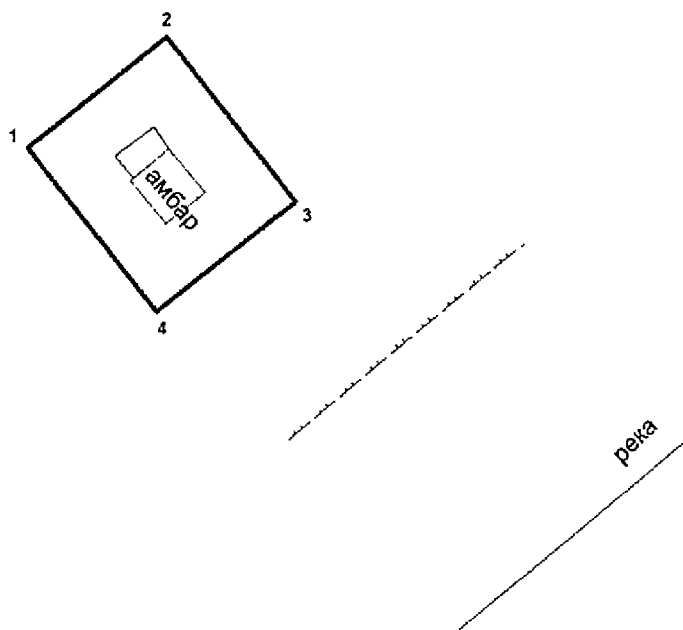
От точки 4 до точки 1 в северо-западном направлении вдоль стены бани на расстоянии 5,0м от юго-западной стены бани А.Н. Мишуковой в д. Мосеево Мезенского района (15,0м).

**План территории объектов культурного наследия (памятника истории
и культуры) народов Российской Федерации**

Наименование: «Амбар»

Адрес объекта: Архангельская область, Мезенский район, деревня Мосеево.
Площадь территории объекта культурного наследия – 231 кв.м.

КК № 29:11:110101



масштаб 1:500

Условные обозначения:

- - границы территории объекта культурного наследия регионального значения "Амбар";
 - - обозначение части границы земельного участка, сведения о которой содержатся в ГКН;
- КК № 29:11:110101 - номер кадастрового квартала.

Каталог координат поворотных точек границы территории объекта культурного наследия (памятника истории и культуры) народов Российской Федерации «Амбар»

Система координат – МСК-29, зона 3.

Номер точек	Координаты		Погрешность
	X	Y	
1	788112.37	3498355.97	0,1
2	788121.28	3498366.77	0,1
3	788108.55	3498377.26	0,1
4	788099.64	3498366.46	0,1

Метод определения координат: метод спутниковых геодезических измерений (определений).

Описание границы территории объекта культурного наследия (памятника истории и культуры) народов Российской Федерации «Амбар»

От точки 1 до точки 2 в северо-восточном направлении вдоль стены амбара на расстоянии 5,0м от северо-западной стены амбара в д. Мосеево Мезенского района (14,0м);

От точки 2 до точки 3 в юго-восточном направлении вдоль стены амбара на расстоянии 5,0м от северо-восточной стены амбара в д. Мосеево Мезенского района (16,5м);

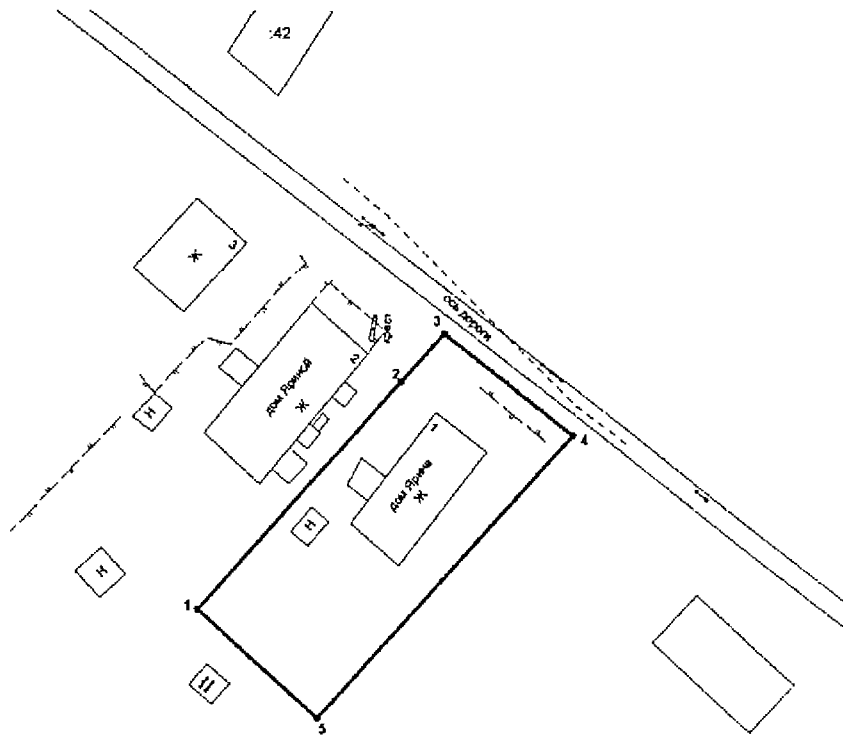
От точки 3 до точки 4 в юго-западном направлении вдоль стены амбара на расстоянии 5,0м от юго-восточной стены амбара в д. Мосеево Мезенского района (14,0м);

От точки 4 до точки 1 в северо-западном направлении вдоль стены амбара на расстоянии 5,0м от юго-западной стены амбара в д. Мосеево Мезенского района (16,5м).

**План территории объектов культурного наследия (памятника истории
и культуры) народов Российской Федерации**

Наименование: «Дом С.А. Ярина»

Адрес объекта: Архангельская область, Мезенский район, деревня Печище.
Площадь территории объекта культурного наследия – 1519 кв.м.



КК № 29:11:080801

масштаб 1:750

Условные обозначения:

- - границы территории объекта культурного наследия регионального значения «Дом С.А.Ярина»;
- - обозначение части границы земельного участка, сведения о которой содержатся в ГИ;

КК № 29:11:080801 - номер кадастрового квартала

Каталог координат поворотных точек границы территории объекта культурного наследия (памятника истории и культуры) народов Российской Федерации «Дом С.А. Ярина»

Система координат – МСК-29, зона 3.

Номер точек	Координаты		Погрешность
	X	Y	
1	755589.86	3438302.08	0,1
2	755625.02	3438332.26	0,1
3	755632.41	3438338.58	0,1
4	755616.15	3438359.87	0,1
5	755572.45	3438322.39	0,1

Метод определения координат: метод спутниковых геодезических измерений (определений).

Описание границы территории объекта культурного наследия (памятника истории и культуры) народов Российской Федерации «Дом С.А. Ярина»

От точки 1 до точки 3 в северо-восточном направлении вдоль стены дома на расстоянии 7,1-8,4м от северо-западной стены дома С.А.Ярина в д. Печище, ул. Центральная, дом 1, Мезенского района (56,06м);

От точки 3 до точки 4 в юго-восточном направлении вдоль стены дома на расстоянии 10,3м от северо-восточной стены дома С.А.Ярина в д. Печище, ул. Центральная, дом 1, Мезенского района (26,79м);

От точки 4 до точки 5 в юго-западном направлении вдоль стены дома на расстоянии 8,7-10,0м от юго-восточной стены дома С.А.Ярина в д. Печище, ул. Центральная, дом 1, Мезенского района (57,57м);

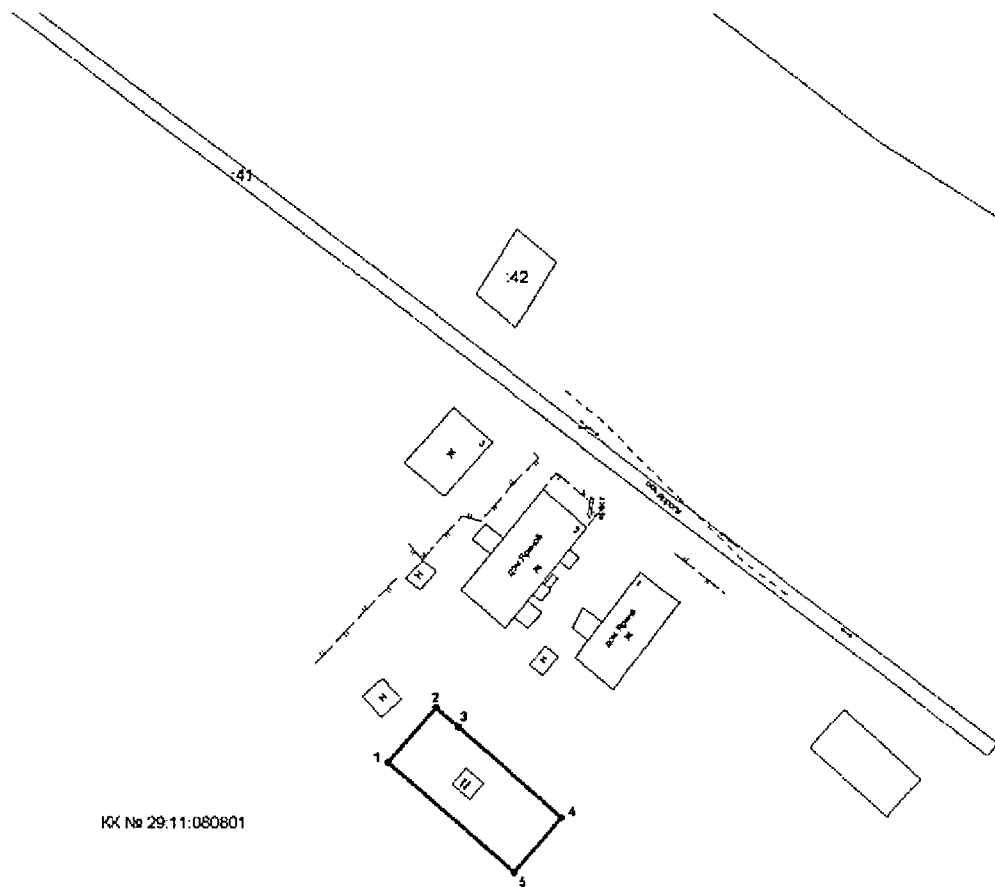
От точки 4 до точки 1 в северо-западном направлении вдоль стены дома на расстоянии 25,4-25,3м от юго-западной стены дома С.А.Ярина в д. Печище, ул. Центральная, дом 1, Мезенского района (26,75м).

**План территории объекта культурного наследия (памятника истории
и культуры) народов Российской Федерации**

Наименование: «Амбар С.А. Ярина»

Адрес объекта: Архангельская область, Мезенский район, деревня Печище.

Площадь территории объекта культурного наследия – 460 кв.м.



КК № 29:11:080801

масштаб 1:500

Условные обозначения:

- - границы территории объекта культурного наследия регионального значения «Амбар С.А.Ярина»;
- - обозначение части границы земельного участка, сведения о которой содержатся в ГКН;

КК № 29:11:110101 - номер кадастрового квартала.

Каталог координат поворотных точек границы территории объекта культурного наследия (памятника истории и культуры) народов Российской Федерации «Амбар С.А. Ярина»

Система координат – МСК-29, зона 3.

Номер точек	Координаты		Погрешность
	X	Y	
1	755583.00	3438288.45	0,1
2	755593.66	3438297.64	0,1
3	755589.86	3438302.08	0,1
4	755572.45	3438322.39	0,1
5	755561.71	3438313.18	0,1

Метод определения координат: метод спутниковых геодезических измерений (определений).

Описание границы территории объекта культурного наследия (памятника истории и культуры) народов Российской Федерации «Амбар С.А. Ярина»

От точки 1 до точки 2 в северо-восточном направлении вдоль стены амбара на расстоянии 12,2м от северо-западной стены амбара С.А.Ярина в д. Печище, ул. Центральная, дом 1а, Мезенского района (14,1м);

От точки 2 до точки 4 в юго-восточном направлении вдоль стены амбара на расстоянии 5,0м от северо-восточной стены амбара С.А.Ярина в д. Печище, ул. Центральная, дом 1а, Мезенского района (32,6м);

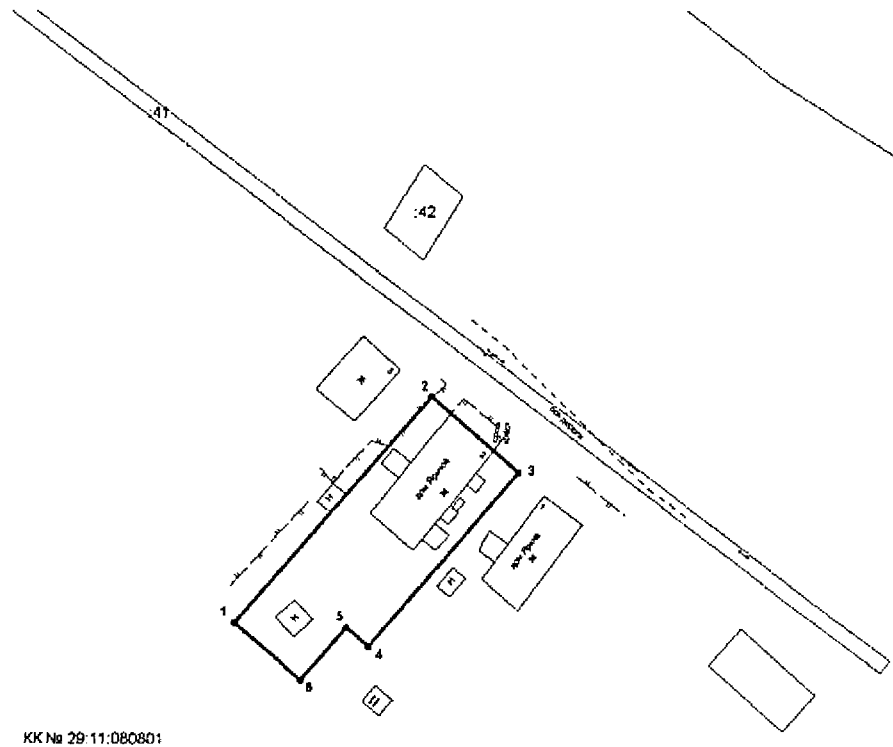
От точки 4 до точки 5 в юго-западном направлении вдоль стены амбара на расстоянии 15,9м от юго-восточной стены амбара С.А.Ярина в д. Печище, ул. Центральная, дом 1а, Мезенского района (14,1м);

От точки 5 до точки 1 в северо-западном направлении вдоль стены амбара на расстоянии 5,0м от юго-западной стены амбара С.А.Ярина в д. Печище, ул. Центральная, дом 1а, Мезенского района (32,6м).

План территории объекта культурного наследия (памятника истории и культуры) народов Российской Федерации

Наименование: «Дом Е.В. Яриной»

Адрес объекта: Архангельская область, Мезенский район, деревня Печище.
Площадь территории объекта культурного наследия – 1336 кв.м.



масштаб 1:1000

Условные обозначения:

- - границы территории объекта культурного наследия регионального значения «Дом Е.В. Яриной»;
- - обозначение части границы земельного участка, сведения о которой содержатся в ГКН;

КК № 29:11:080801 - номер кадастрового квартала

Каталог координат поворотных точек границы территории объекта культурного наследия (памятника истории и культуры) народов Российской Федерации «Дом Е.В. Яриной»

Система координат – МСК-29, зона 3.

Номер точек	Координаты		Погрешность
	X	Y	
1	755594.60	3438274.97	0,1
2	755640.21	3438314.63	0,1
3	755625.02	3438332.26	0,1
4	755589.86	3438302.08	0,1
5	755593.66	3438297.64	0,1
6	755583.00	3438288.45	0,1

Метод определения координат: метод спутниковых геодезических измерений (определений).

Описание границы территории объекта культурного наследия (памятника истории и культуры) народов Российской Федерации «Дом Е.В. Яриной»

От точки 1 до точки 2 в северо-восточном направлении вдоль стены дома на расстоянии 5,2-6,1м от северо-западной стены дома Е.В.Яриной в д. Печище, ул. Центральная, дом 2, Мезенского района и на расстоянии 5,6-6,1м от северо-западной стены хозяйственной постройки, расположенной в границах территории объекта культурного наследия (60,4м);

От точки 2 до точки 3 в юго-восточном направлении по северо-восточной стене дома Е.В.Яриной в д. Печище, ул. Центральная, дом 2, Мезенского района (23,27м);

От точки 3 до точки 4 в юго-западном направлении вдоль стены дома на расстоянии 5,9-6,7м от юго-восточной стены дома Е.В.Яриной в д. Печище, ул. Центральная, дом 2, Мезенского района (46,34м);

От точки 4 до точки 5 в северо-западном направлении вдоль стены дома на расстоянии 20,6м от юго-западной стены дома Е.В.Яриной в д. Печище, ул. Центральная, дом 2, Мезенского района (5,84м);

От точки 5 до точки 6 в юго-западном направлении на расстоянии 6,1-6,8м вдоль юго-восточной стены хозяйственной постройки в д. Печище, ул. Центральная, за домом 2, Мезенского района (14,07м);

От точки 6 до точки 1 в северо-западном направлении на расстоянии 5,8-6,4м вдоль юго-западной стены хозяйственной постройки в д. Печище, ул. Центральная, за домом 2, Мезенского района (17,78м).

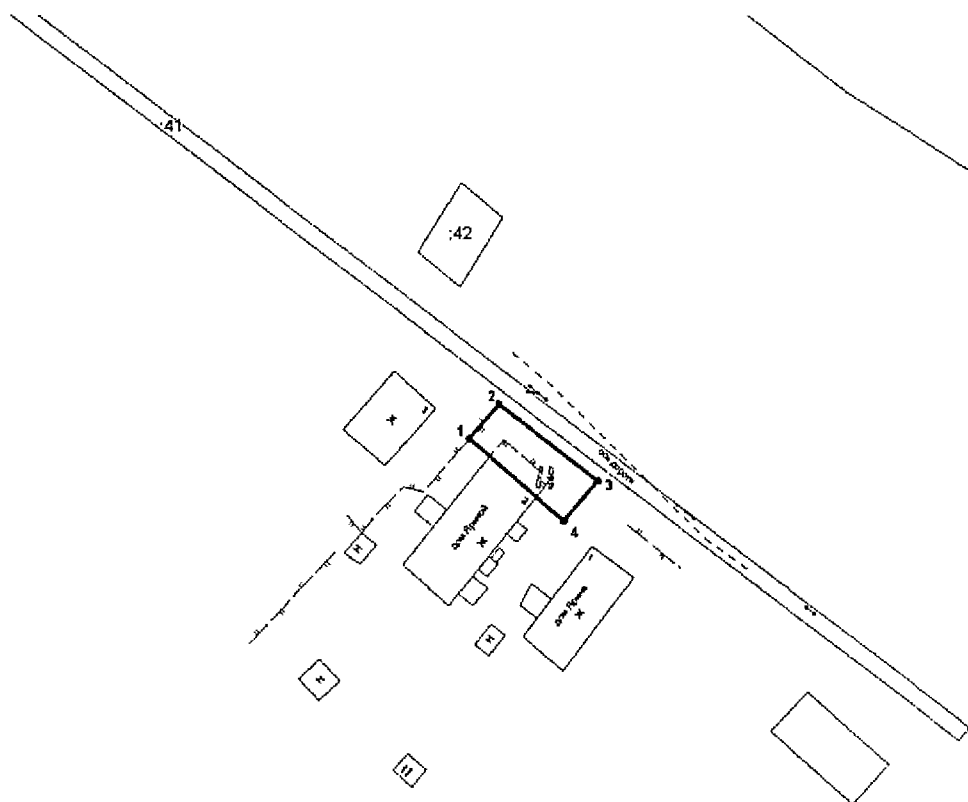
ПРИЛОЖЕНИЕ № 26
к постановлению инспекции по охране
объектов культурного наследия
Архангельской области
от 08.12.2017 № 11-17

План территории объекта культурного наследия (памятника истории и культуры) народов Российской Федерации

Наименование: «Крест Е.В. Яриной»

Адрес объекта: Архангельская область, Мезенский район, деревня Печище.

Площадь территории объекта культурного наследия – 210 кв.м.



КК № 29:11:080801

масштаб 1:1000

Условные обозначения:

- - границы территории объекта культурного наследия регионального значения "Крест Е.В. Яриной";
- - - - - обозначение части границы земельного участка, сведения о которой содержатся в ГКН;

КК № 29:11:080801 - номер кадастрового квартала.

Каталог координат поворотных точек границы территории объекта культурного наследия (памятника истории и культуры) народов Российской Федерации «Крест Е.В. Яриной»

Система координат – МСК-29, зона 3.

Номер точек	Координаты		Погрешность
	X	Y	
1	755640.21	3438314.63	0,1
2	755646.51	3438320.12	0,1
3	755632.41	3438338.58	0,1
4	755625.02	3438332.26	0,1

Метод определения координат: метод спутниковых геодезических измерений (определений).

Описание границы территории объекта культурного наследия (памятника истории и культуры) народов Российской Федерации «Крест Е.В. Яриной»

От точки 1 до точки 2 в северо-восточном направлении вдоль забора на расстоянии 5,1м (8,36м);

От точки 2 до точки 3 в юго-восточном направлении вдоль забора на расстоянии 4,8-5,1м (23,23м);

От точки 3 до точки 4 в юго-западном направлении вдоль забора на расстоянии 6,8-6,9м (9,72м);

От точки 4 до точки 1 в северо-западном направлении по северо-восточной стене дома Е.В. Яриной (23,27м).

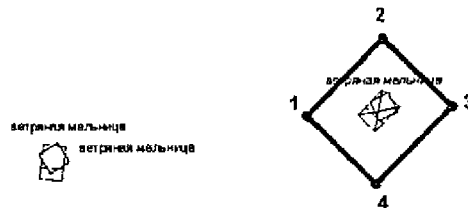
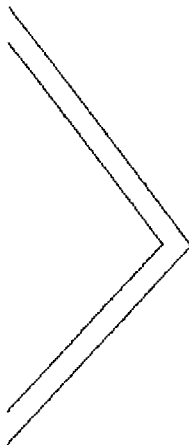
ПРИЛОЖЕНИЕ № 27
к постановлению инспекции по охране
объектов культурного наследия
Архангельской области
от 05.12.2014 № 14-п

План территории объекта культурного наследия (памятника истории и культуры) народов Российской Федерации

Наименование: «Ветряная мельница»

Адрес объекта: Архангельская область, Мезенский район, деревня Погорелец.
Площадь территории объекта культурного наследия – 202 кв.м.

КК № 29:11:080301



место от мельницы
(разрушена, фундамента нет)

масштаб 1:1000

Условные обозначения:

- - границы территории объекта культурного наследия регионального значения "Ветряная мельница";
- - обозначение части границы земельного участка, сведения о которой содержатся в ГКН;

КК № 29:11:080301 - номер кадастрового квартала.

Каталог координат поворотных точек границы территории объекта культурного наследия (памятника истории и культуры) народов Российской Федерации «Ветряная мельница»

Система координат – МСК-29, зона 3.

Номер точек	Координаты		Погрешность
	X	Y	
1	747555.29	3448016.56	0,1
2	747566.05	3448027.01	0,1
3	747556.65	3448036.70	0,1
4	747545.89	3448026.23	0,1

Метод определения координат: метод спутниковых геодезических измерений (определений).

Описание границы территории объекта культурного наследия (памятника истории и культуры) народов Российской Федерации «Ветряная мельница»

От точки 1 до точки 2 в северо-восточном направлении на расстоянии 5,0м от северо-западной стены мельницы (15,0м);

От точки 2 до точки 3 в юго-восточном направлении на расстоянии 5,0м от северо-восточной стены мельницы (13,5м);

От точки 3 до точки 4 в юго-западном направлении на расстоянии 5,0м от юго-восточной стены мельницы (15,0м);

От точки 4 до точки 1 в северо-западном направлении на расстоянии 5,0м от юго-западной стены мельницы (13,5м).

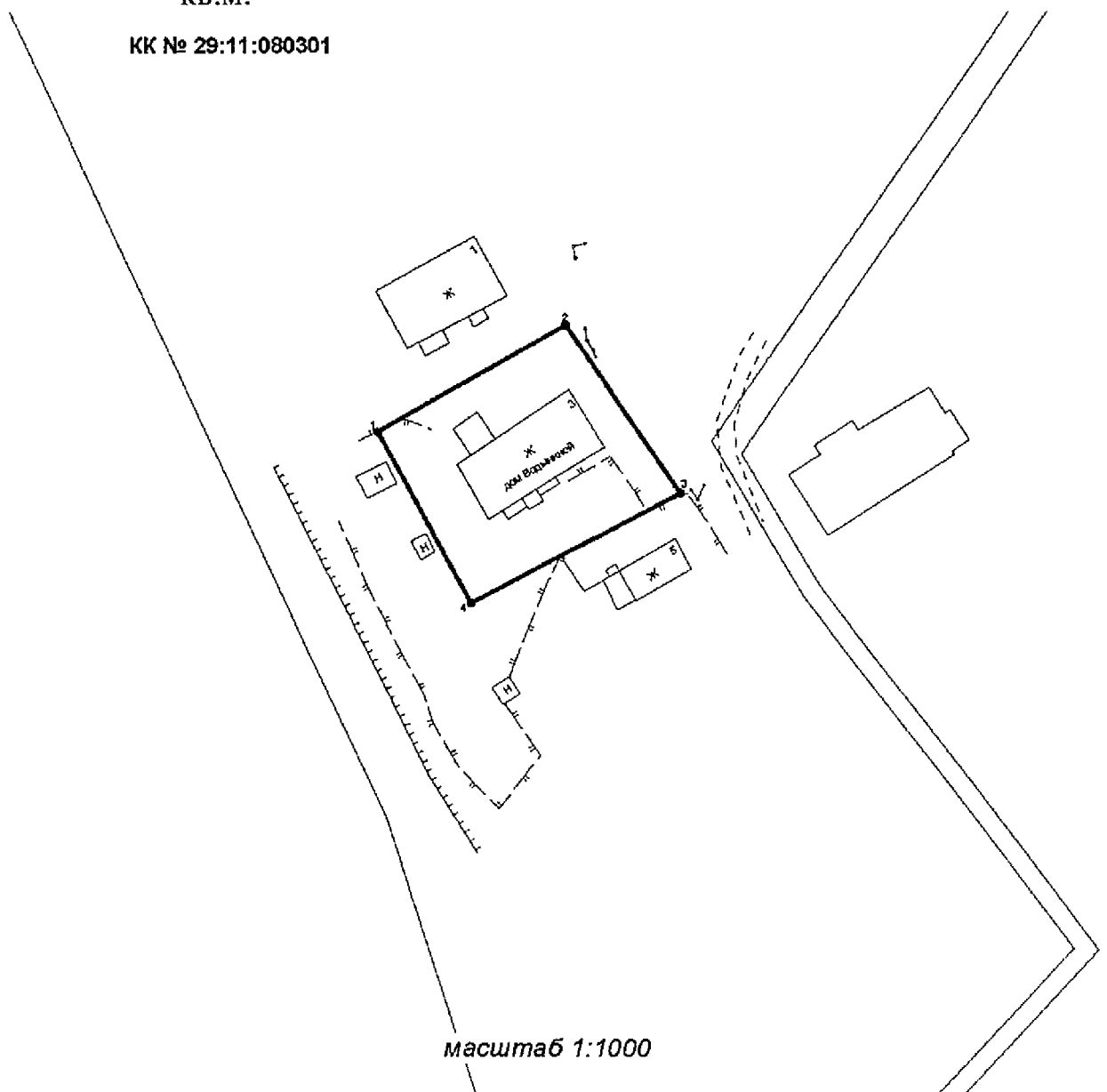
**План территории объекта культурного наследия (памятника истории
и культуры) народов Российской Федерации**

Наименование: «Дом П.С. Водыниной»

Адрес объекта: Архангельская область, Мезенский район, деревня Погорелец.

Площадь территории объекта культурного наследия – 1144
кв.м.

КК № 29:11:080301



Условные обозначения:

- - границы территории объекта культурного наследия регионального значения "Дом П.С.Водыниной";
- - обозначение части границы земельного участка, сведения о которой содержатся в ГКН;

КК № 29:11:080301 - номер кадастрового квартала.

Каталог координат поворотных точек границы территории объекта культурного наследия (памятника истории и культуры) народов Российской Федерации «Дом П.С. Водыниной»

Система координат – МСК-29, зона 3.

Номер точек	Координаты		Погрешность
	X	Y	
1	747644.39	3447805.57	0,1
2	747661.34	3447835.60	0,1
3	747634.56	3447853.91	0,1
4	747617.07	3447820.58	0,1

Метод определения координат: метод спутниковых геодезических измерений (определений).

Описание границы территории объекта культурного наследия (памятника истории и культуры) народов Российской Федерации «Дом П.С. Водыниной»

От точки 1 до точки 2 в северо-восточном направлении вдоль стены дома на расстоянии 9,3-10,9м от северо-западной стены дома П.С.Водыниной в д. Погорелец, ул. Набережная, дом 4, Мезенского района (34,48м);

От точки 2 до точки 3 в юго-восточном направлении вдоль стены дома на расстоянии 5,2-5,8м от северо-восточной стены дома П.С.Водыниной в д. Погорелец, ул. Набережная, дом 4, Мезенского района (32,44м);

От точки 3 до точки 4 в юго-западном направлении вдоль стены дома на расстоянии 10,5-12,0м от юго-восточной стены дома П.С.Водыниной в д. Погорелец, ул. Набережная, дом 4, Мезенского района (37,64м);

От точки 4 до точки 1 в северо-западном направлении вдоль стены дома на расстоянии 8,7-9,0м от юго-западной стены дома П.С.Водыниной в д. Погорелец, ул. Набережная, дом 4, Мезенского района (31,17м).

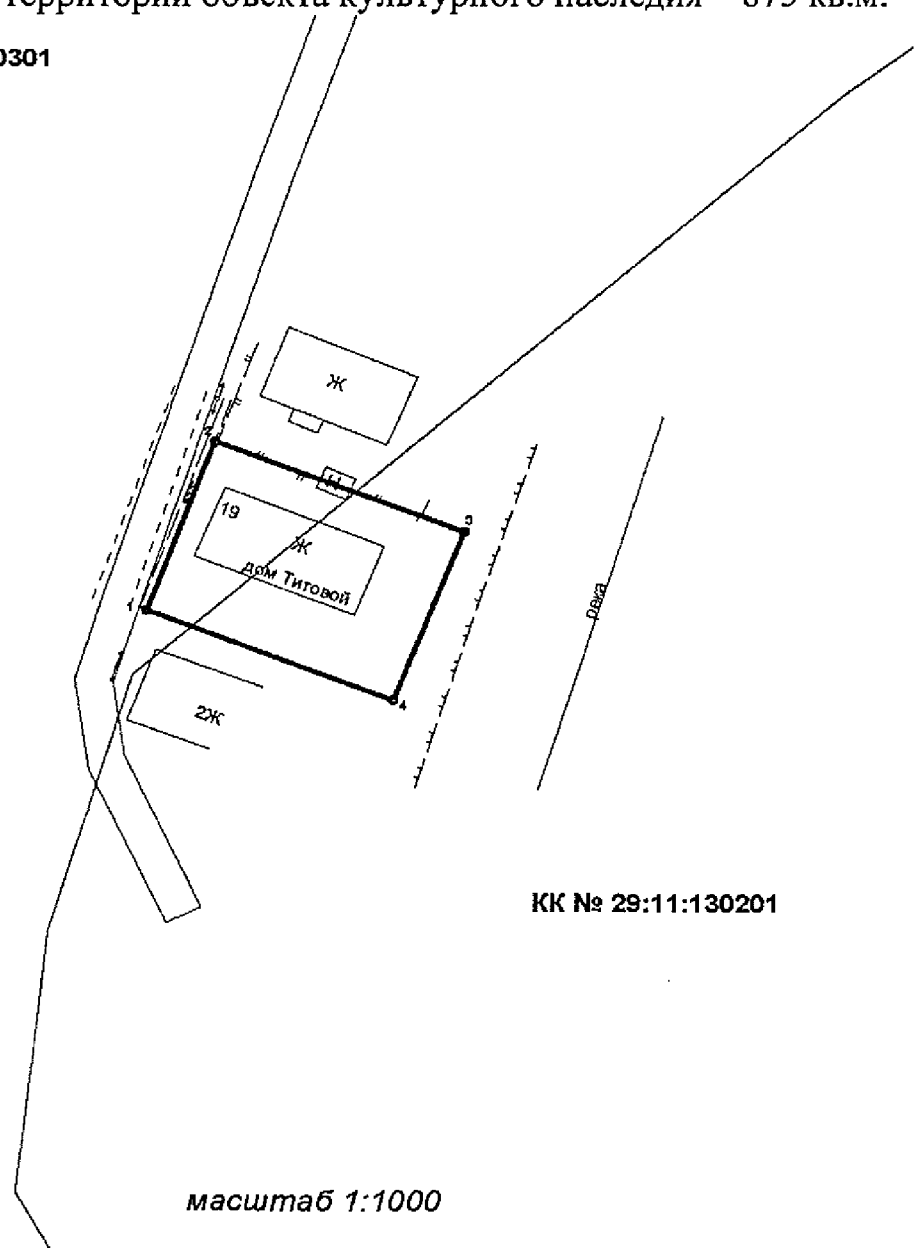
План территории объекта культурного наследия (памятника истории и культуры) народов Российской Федерации

Наименование: «Дом Е.А. Титовой»

Адрес объекта: Архангельская область, Мезенский район, деревня Совполье.

Площадь территории объекта культурного наследия – 875 кв.м.

КК № 29:11:130301



Условные обозначения:

————— - границы территории объекта культурного наследия регионального значения
"Дом Е.А. Титовой";

————— - обозначение части границы земельного участка, сведения о которой содержатся в ГКН;

КК № 29:11:130301 - номер кадастрового квартала.

Каталог координат поворотных точек границы территории объекта культурного наследия (памятника истории и культуры) народов Российской Федерации «Дом Е.А. Титовой»

Система координат – МСК-29, зона 3.

Номер точек	Координаты		Погрешность
	X	Y	
1	732842.34	3395345.56	0,1
2	732865.93	3395354.32	0,1
3	732853.35	3395386.77	0,1
4	732829.73	3395377.76	0,1

Метод определения координат: метод спутниковых геодезических измерений (определений).

Описание границы территории объекта культурного наследия (памятника истории и культуры) народов Российской Федерации «Дом Е.А. Титовой»

От точки 1 до точки 2 в северо-восточном направлении вдоль стены дома на расстоянии 3,1-3,6м от северо-западной стены дома Е.А.Титовой в д. Совполье, ул. Совпольская, дом 19, Мезенского района (25,16м);

От точки 2 до точки 3 в юго-восточном направлении вдоль стены дома на расстоянии 5,6м от северо-восточной стены дома Е.А.Титовой в д. Совполье, ул. Совпольская, дом 19, Мезенского района (34,8м);

От точки 3 до точки 4 в юго-западном направлении вдоль стены дома на расстоянии 9,0м от юго-восточной стены дома Е.А.Титовой в д. Совполье, ул. Совпольская, дом 19, Мезенского района (25,28м);

От точки 4 до точки 1 в северо-западном направлении вдоль стены дома на расстоянии 9,4м от юго-западной стены дома Е.А.Титовой в д. Совполье, ул. Совпольская, дом 19, Мезенского района (34,58м).

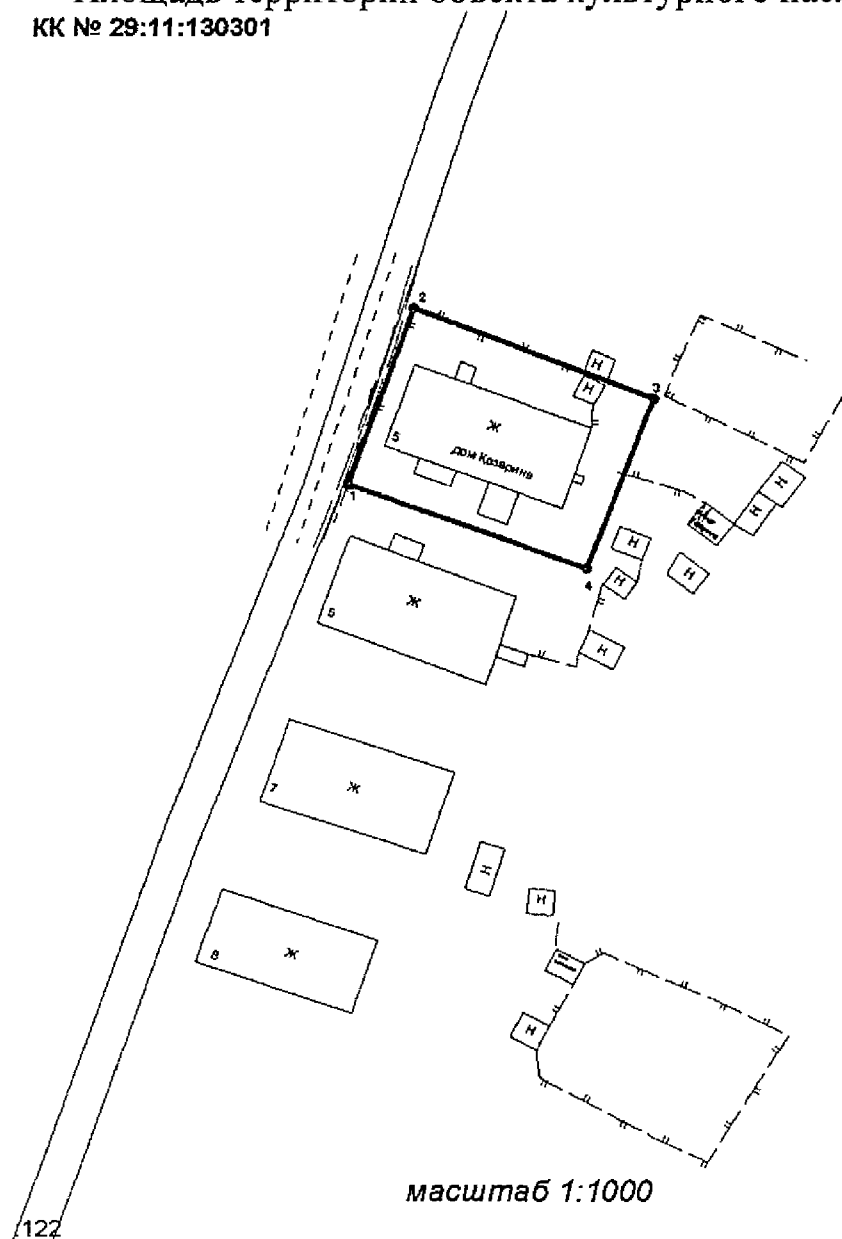
План территории объекта культурного наследия (памятника истории и культуры) народов Российской Федерации

Наименование: «Дом И.А. Казарина»

Адрес объекта: Архангельская область, Мезенский район, деревня Совполье.

Площадь территории объекта культурного наследия – 874 кв.м.
КК № 29:11:130301

85(6)



Условные обозначения:

————— - границы территории объекта культурного наследия регионального значения
"Дом И.А.Казарина";

————— - обозначение части границы земельного участка, сведения о которой содержатся в ГКН;

КК № 29:11:130301 - номер кадастрового квартала.

Каталог координат поворотных точек границы территории объекта культурного наследия (памятника истории и культуры) народов Российской Федерации «Дом И.А. Казарина»

Система координат – МСК-29, зона 3.

Номер точек	Координаты		Погрешность
	X	Y	
1	733174.56	3395462.33	0,1
2	733198.92	3395471.04	0,1
3	733186.45	3395503.22	0,1
4	733162.92	3395494.29	0,1

Метод определения координат: метод спутниковых геодезических измерений (определений).

Описание границы территории объекта культурного наследия (памятника истории и культуры) народов Российской Федерации «Дом И.А. Казарина»

От точки 1 до точки 2 в северо-восточном направлении вдоль стены дома на расстоянии 2,7м от северо-западной стены дома И.А.Казарина в д. Совполье, ул. Совпольская, дом 5, Мезенского района (25,87м);

От точки 2 до точки 3 в юго-восточном направлении вдоль стены дома на расстоянии 6,7-7,2м от северо-восточной стены дома И.А.Казарина в д. Совполье, ул. Совпольская, дом 5, Мезенского района (34,51м);

От точки 3 до точки 4 в юго-западном направлении вдоль стены дома на расстоянии 6,1-6,5м от юго-восточной стены дома И.А.Казарина в д. Совполье, ул. Совпольская, дом 5, Мезенского района (25,17м);

От точки 4 до точки 1 в северо-западном направлении вдоль стены дома на расстоянии 6,7м от юго-западной стены дома И.А.Казарина в д. Совполье, ул. Совпольская, дом 5, Мезенского района (34,01м).

План территории объекта культурного наследия (памятника истории и культуры) народов Российской Федерации

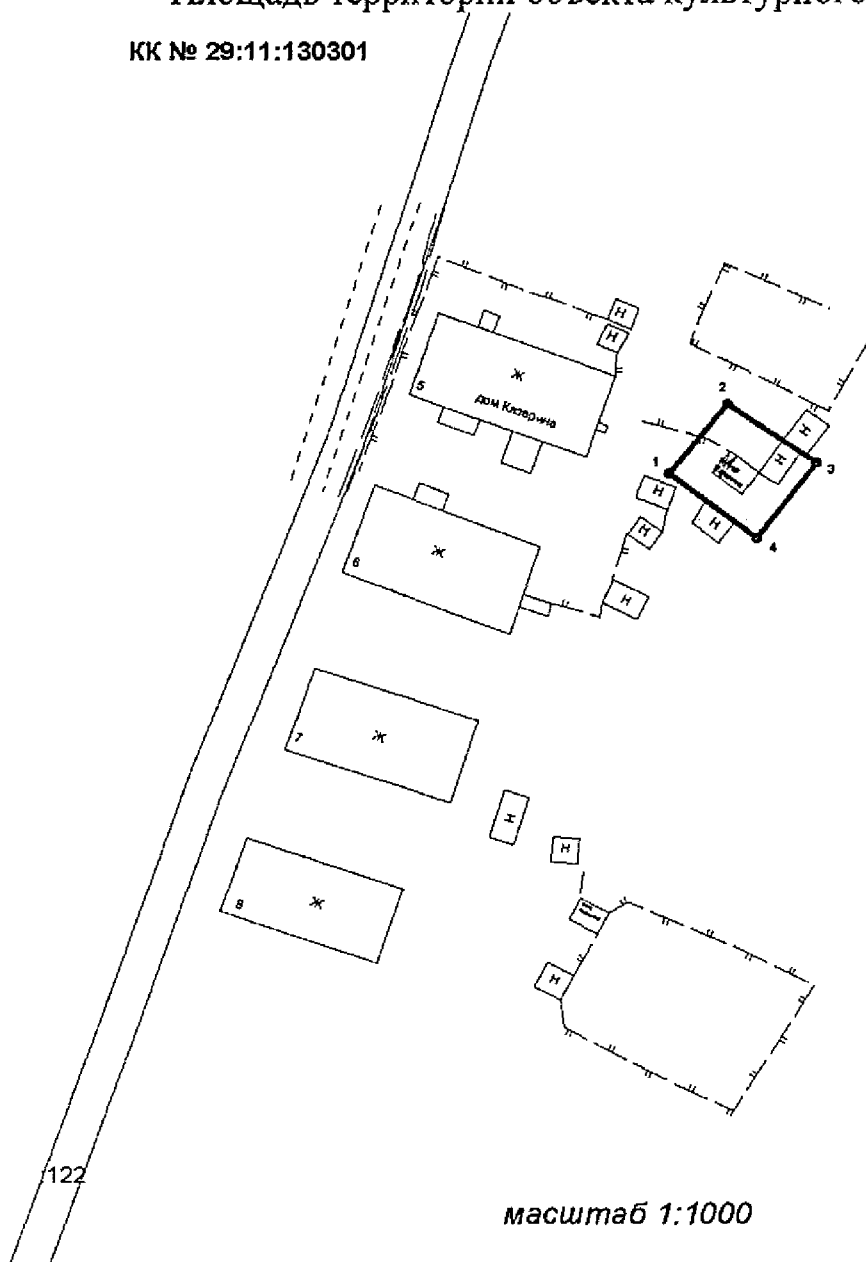
Наименование: «Амбар И.А. Казарина»

Адрес объекта: Архангельская область, Мезенский район, деревня Совполье.

Площадь территории объекта культурного наследия – 184 кв. м.

КК № 29:11:130301

Э)



Условные обозначения:

——— - границы территории объекта культурного наследия регионального значения
"Амбар И. А. Казарина";

——— - обозначение части границы земельного участка, сведения о которой содержатся в ГКН;

КК № 29:11:130301 - номер кадастрового квартала.

Каталог координат поворотных точек границы территории объекта культурного наследия (памятника истории и культуры) народов Российской Федерации «Амбар И.А. Казарина»

Система координат – МСК-29, зона 3.

Номер точек	Координаты		Погрешность
	X	Y	
1	733168.97	3395502.01	0,1
2	733178.56	3395509.81	0,1
3	733170.50	3395521.69	0,1
4	733160.21	3395513.66	0,1

Метод определения координат: метод спутниковых геодезических измерений (определений).

Описание границы территории объекта культурного наследия (памятника истории и культуры) народов Российской Федерации «Амбар И.А. Казарина».

От точки 1 до точки 2 в северо-восточном направлении вдоль стены амбара на расстоянии 4,4м от северо-западной стены амбара И.А.Казарина в д. Совполье, ул. Совпольская, за домом 5, Мезенского района (12,36м);

От точки 2 до точки 3 в юго-восточном направлении вдоль стены амбара на расстоянии 5,3-5,6м от северо-восточной стены амбара И.А.Казарина в д. Совполье, ул. Совпольская, за домом 5, Мезенского района (14,36м);

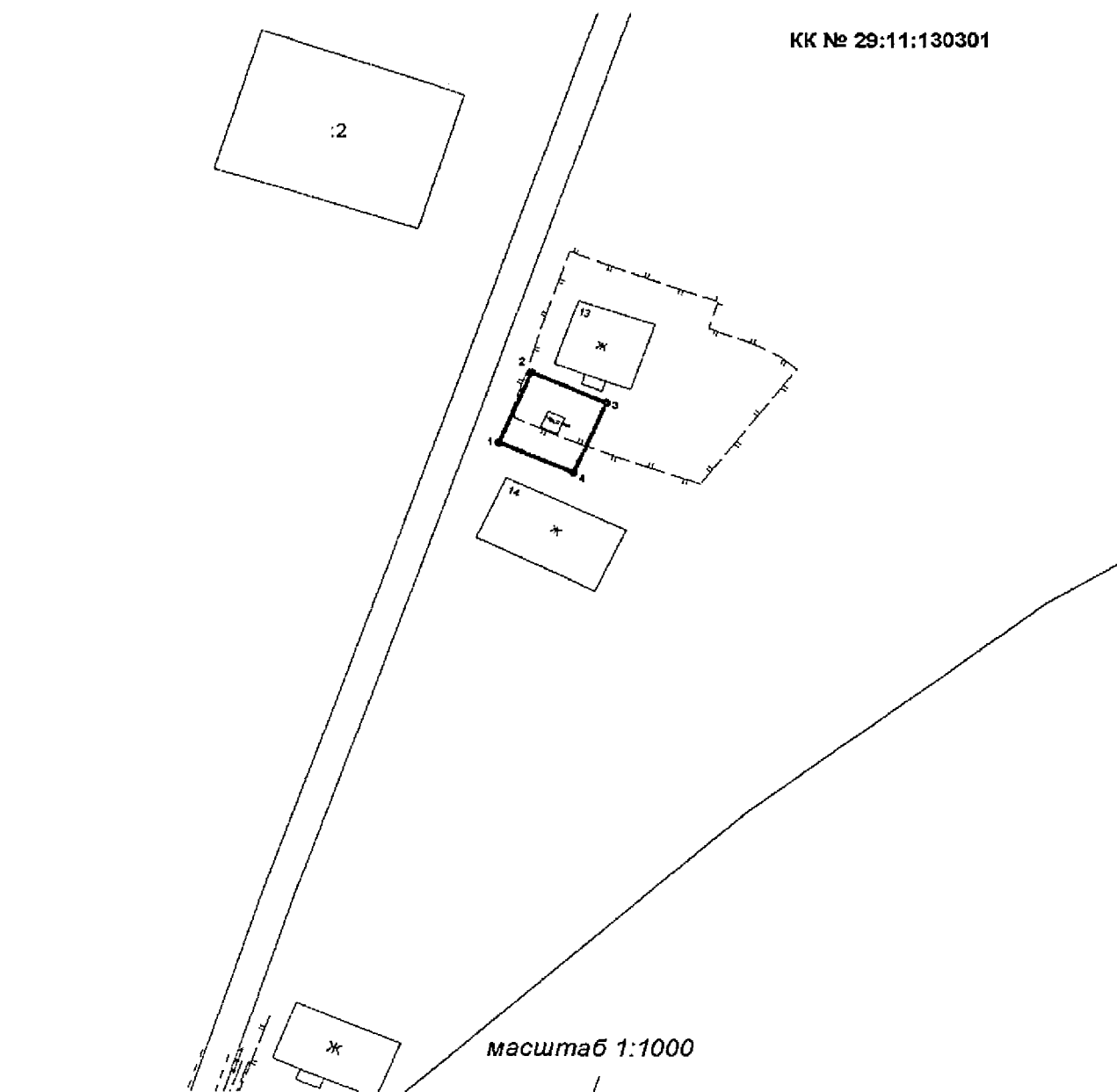
От точки 3 до точки 4 в юго-западном направлении вдоль стены амбара на расстоянии 5,2м от юго-восточной стены амбара И.А.Казарина в д. Совполье, ул. Совпольская, за домом 5, Мезенского района (13,05м);

От точки 4 до точки 1 в северо-западном направлении вдоль стены амбара на расстоянии 3,6м от юго-западной стены амбара И.А.Казарина в д. Совполье, ул. Совпольская, за домом 5, Мезенского района (14,58м).

**План территории объектов культурного наследия (памятника истории
и культуры) народов Российской Федерации**

Наименование: «Часовня»

Адрес объекта: Архангельская область, Мезенский район, деревня Совполье.
Площадь территории объекта культурного наследия – 170 кв.м.



Условные обозначения:

- - границы территории объекта культурного наследия регионального значения «Часовня»;
- - обозначение части границы земельного участка, сведения о которой содержатся в ГКН;

КК № 29:11:130301 - номер кадастрового квартала.

Каталог координат поворотных точек границы территории объекта культурного наследия (памятника истории и культуры) народов Российской Федерации «Часовня»

Система координат – МСК-29, зона 3.

Номер точек	Координаты		Погрешность
	X	Y	
1	732977.33	3395395.76	0,1
2	732989.28	3395400.92	0,1
3	732984.12	3395412.88	0,1
4	732972.17	3395407.71	0,1

Метод определения координат: метод спутниковых геодезических измерений (определений).

Описание границы территории объекта культурного наследия (памятника истории и культуры) народов Российской Федерации «Часовня»

От точки 1 до точки 2 в северо-восточном направлении вдоль стены часовни на расстоянии 5,0м от северо-западной стены часовни в д. Совполье, ул. Совпольская, около дома 13, Мезенского района (13,0м);

От точки 2 до точки 3 в юго-восточном направлении вдоль стены часовни на расстоянии 5,0м от северо-восточной стены часовни в д. Совполье, ул. Совпольская, около дома 13, Мезенского района (13,0м);

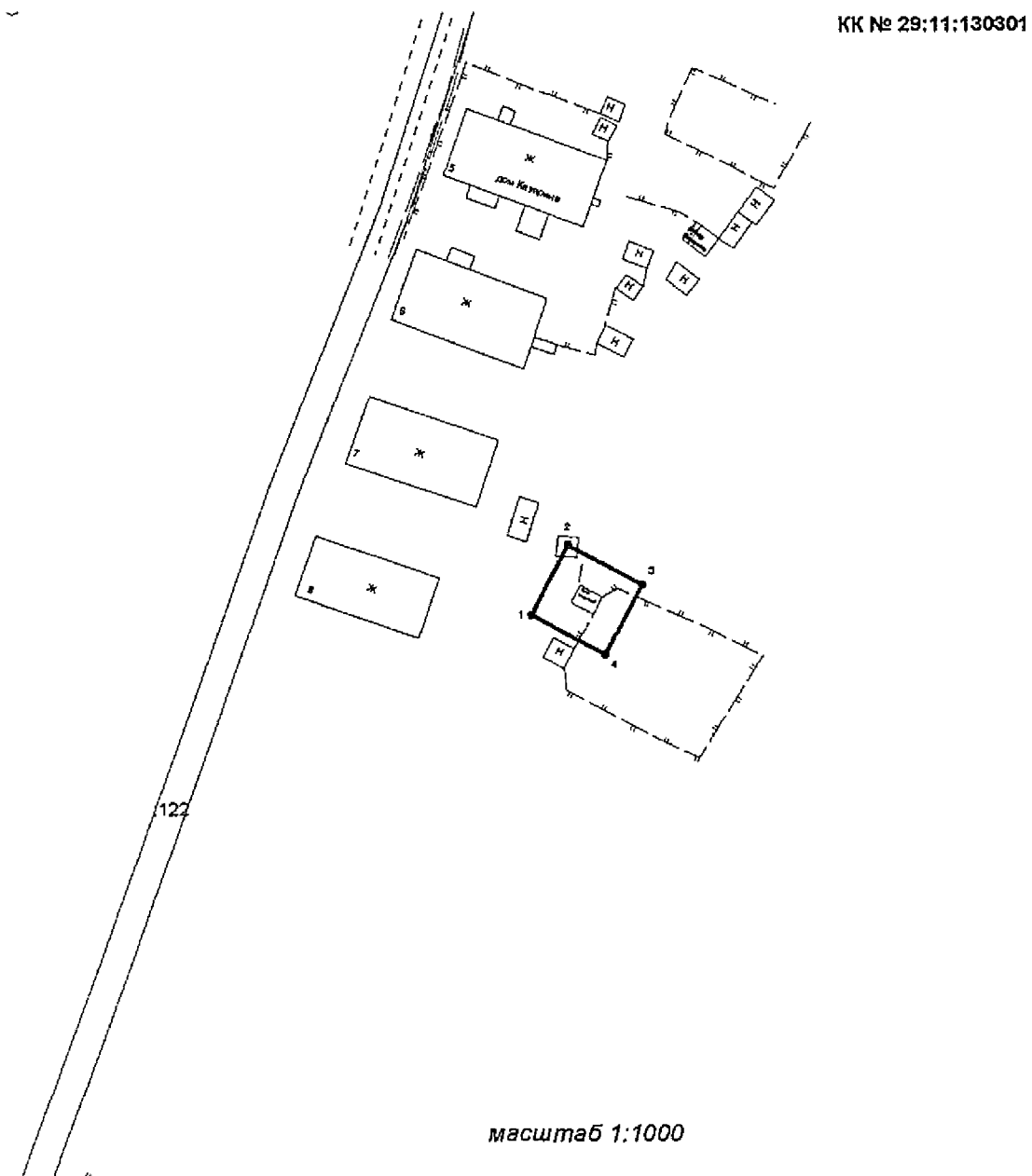
От точки 3 до точки 4 в юго-западном направлении вдоль стены часовни на расстоянии 5,0м от юго-восточной стены часовни в д. Совполье, ул. Совпольская, около дома 13, Мезенского района (13,0м);

От точки 4 до точки 1 в северо-западном направлении вдоль стены часовни на расстоянии 5,0м от юго-западной стены часовни в д. Совполье, ул. Совпольская, около дома 13, Мезенского района (13,0м).

**План территории объектов культурного наследия (памятника истории
и культуры) народов Российской Федерации**

Наименование: «Баня В.Г. Садковой»

Адрес объекта: Архангельская область, Мезенский район, деревня Совполье.
Площадь территории объекта культурного наследия – 189 кв. м.



Условные обозначения:

- - границы территории объекта культурного наследия регионального значения «Баня В.Г. Садковой»;
- - обозначение части границы земельного участка, сведения о которой содержатся в ГКН;

КК № 29:11:130301 - номер кадастрового квартала.

Каталог координат поворотных точек границы территории объекта культурного наследия (памятника истории и культуры) народов Российской Федерации «Баня В.Г. Садковой»

Система координат – МСК-29, зона 3.

Номер точек	Координаты		Погрешность
	X	Y	
1	733105.41	3395482.36	0,1
2	733117.27	3395488.41	0,1
3	733110.56	3395501.11	0,1
4	733098.86	3395494.89	0,1

Метод определения координат: метод спутниковых геодезических измерений (определений).

Описание границы территории объекта культурного наследия (памятника истории и культуры) народов Российской Федерации «Баня В.Г. Садковой»

От точки 1 до точки 2 в северо-восточном направлении вдоль стены бани на расстоянии 5,0м от северо-западной стены бани В.Г.Садковой в д. Совполье, Мезенского района (13,3м);

От точки 2 до точки 3 в юго-восточном направлении вдоль стены бани на расстоянии 5,0м от северо-восточной стены бани В.Г.Садковой в д. Совполье, Мезенского района (14,4м);

От точки 3 до точки 4 в юго-западном направлении вдоль стены бани на расстоянии 5,0м от юго-восточной стены бани В.Г.Садковой в д. Совполье, Мезенского района (13,3м);

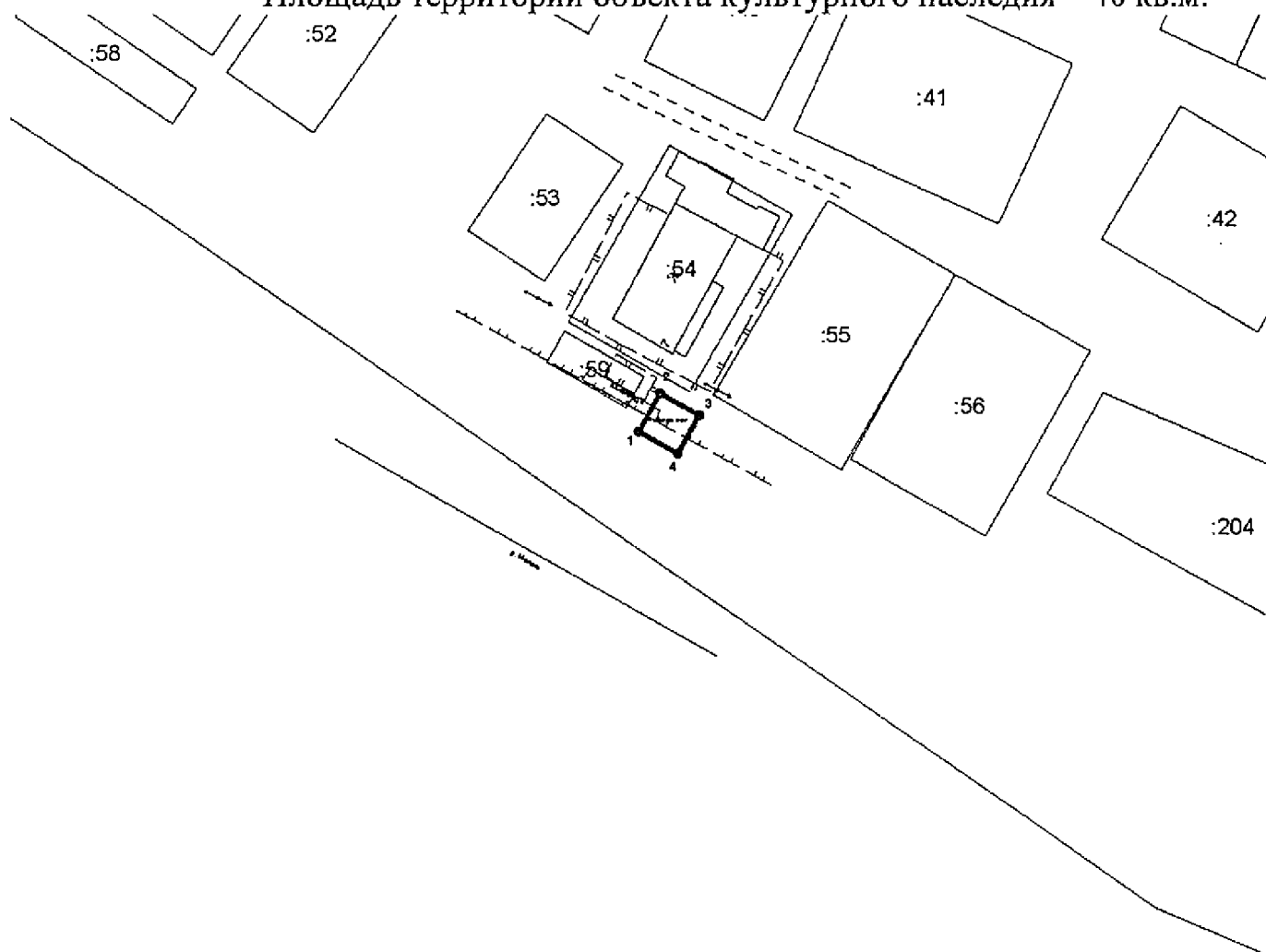
От точки 4 до точки 1 в северо-западном направлении вдоль стены бани на расстоянии 5,0м от юго-западной стены бани В.Г.Садковой в д. Совполье, Мезенского района (14,1м).

**План территории объекта культурного наследия (памятника истории
и культуры) народов Российской Федерации**

Наименование: «Амбар А.С. Назарова»

Адрес объекта: Архангельская область, Мезенский район, деревня Целегора.

Площадь территории объекта культурного наследия – 40 кв.м.



масштаб 1:1000

Условные обозначения:

——— - границы территории объекта культурного наследия регионального значения
"Амбар А.С. Назарова";

——— - обозначение части границы земельного участка, сведения о которой содержатся в ГКН;

КК № 29:11:150301 - номер кадастрового квартала.

Каталог координат поворотных точек границы территории объекта культурного наследия (памятника истории и культуры) народов Российской Федерации «Амбар А.С. Назарова»

Система координат – МСК-29, зона 3.

Номер точек	Координаты		Погрешность
	X	Y	
1	737301.36	3451564.44	0,1
2	737306.77	3451567.45	0,1
3	737303.66	3451573.04	0,1
4	737298.25	3451570.03	0,1

Метод определения координат: метод спутниковых геодезических измерений (определений).

Описание границы территории объекта культурного наследия (памятника истории и культуры) народов Российской Федерации «Амбар А.С. Назарова»

От точки 1 до точки 2 в северо-восточном направлении вдоль юго-восточной стороны забора, расположенного напротив дома № 7 в д. Целегора на расстоянии 1,6м от забора (6,2м);

От точки 2 до точки 3 в юго-восточном направлении вдоль юго-западной стороны забора, являющегося ограждением дома № 7 в д. Целегора на расстоянии 3,7м от забора (6,4м);

От точки 3 до точки 4 в юго-западном направлении вдоль юго-восточной стороны забора, расположенного напротив дома № 7 в д. Целегора на расстоянии 8,0м от забора (6,2м);

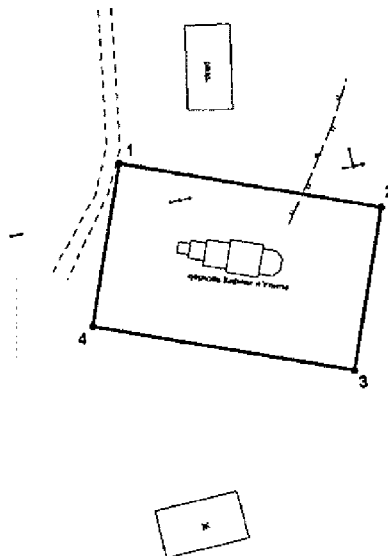
От точки 4 до точки 1 в северо-западном направлении вдоль границы обрыва на расстоянии 2,6м от обрыва (6,4м).

ПРИЛОЖЕНИЕ № 35
к постановлению инспекции по охране
объектов культурного наследия
Архангельской области
от 08.12.2017 № 4-17

План территории объекта культурного наследия (памятника истории и культуры) народов Российской Федерации
Наименование: «Церковь Кирика и Улиты»

Адрес объекта: Архангельская область, Мезенский район, деревня Черсова.
Площадь территории объекта культурного наследия – 1695 кв.м.

КК № 29:11:150201



масштаб 1:1000

Условные обозначения:

- - границы территории объекта культурного наследия регионального значения "Церковь Кирика и Улиты";
- - обозначение части границы земельного участка, сведения о которой содержатся в ГКН;
- КК № 29:11:150201 - номер кадастрового квартала.

Каталог координат поворотных точек границы территории объекта культурного наследия (памятника истории и культуры) народов Российской Федерации «Церковь Кирика и Улиты»

Система координат – МСК-29, зона 3.

Номер точек	Координаты		Погрешность
	X	Y	
1	740741.32	3450077.08	0,1
2	740732.77	3450128.52	0,1
3	740700.63	3450123.45	0,1
4	740709.22	3450072.05	0,1

Метод определения координат: метод спутниковых геодезических измерений (определений).

Описание границы территории объекта культурного наследия (памятника истории и культуры) народов Российской Федерации «Церковь Кирика и Улиты»

От точки 1 до точки 2 в юго-восточном направлении вдоль северо-восточной стены церкви Кирика и Улиты на расстоянии 11,0м от стены (52,2м);

От точки 2 до точки 3 в юго-западном направлении вдоль юго-восточной стены церкви Кирика и Улиты на расстоянии 17,5м от стены (32,5м);

От точки 3 до точки 4 в северо-западном направлении вдоль юго-западной стены церкви Кирика и Улиты на расстоянии 15,0м от стены (52,1м);

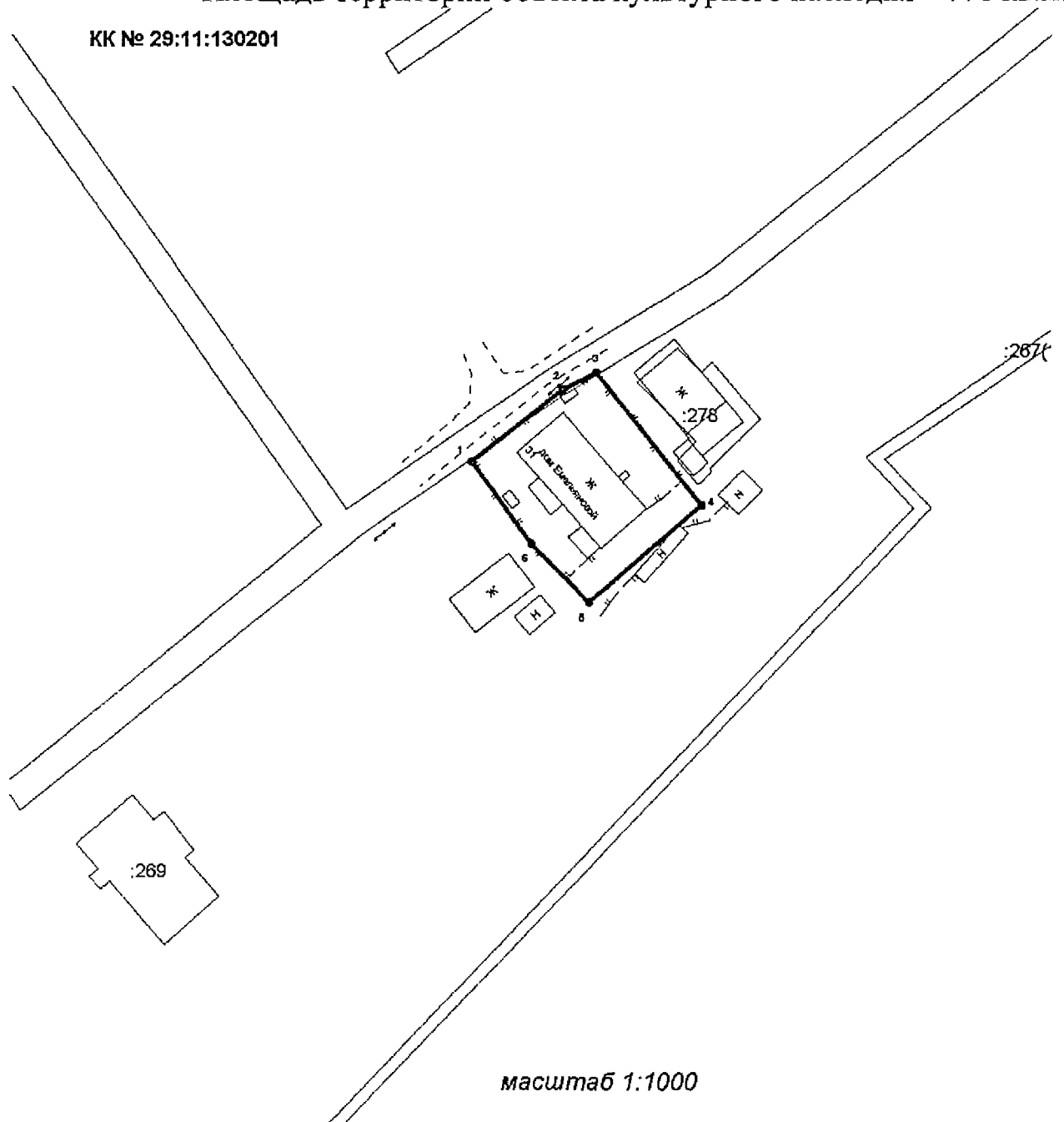
От точки 4 до точки 1 в северо-восточном направлении вдоль северо-западной стены церкви Кирика и Улиты на расстоянии 14,0м от стены (32,5м).

План территории объекта культурного наследия (памятника истории и культуры) народов Российской Федерации

Наименование: «Дом Ф.А. Емельяновой»

Адрес объекта: Архангельская область, Мезенский район, деревня Чижгора.

Площадь территории объекта культурного наследия – 778 кв.м.



Условные обозначения:

- - границы территории объекта культурного наследия регионального значения "Дом Ф.А.Емельяновой";
- - - - -** - обозначение части границы земельного участка, сведения о которой содержатся в ГКН;

КК № 29:11:130201 - номер кадастрового квартала.

Каталог координат поворотных точек границы территории объекта культурного наследия (памятника истории и культуры) народов Российской Федерации «Дом Ф.А. Емельяновой»

Система координат – МСК-29, зона 3.

Номер точек	Координаты		Погрешность
	X	Y	
1	732311.39	3395908.95	0,1
2	732323.42	3395924.08	0,1
3	732326.32	3395929.87	0,1
4	732304.09	3395947.57	0,1
5	732287.84	3395928.76	0,1
6	732297.65	3395918.97	0,1

Метод определения координат: метод спутниковых геодезических измерений (определений).

Описание границы территории объекта культурного наследия (памятника истории и культуры) народов Российской Федерации «Дом Ф.А. Емельяновой»

От точки 1 до точки 3 в северо-восточном направлении по забору вдоль северо-западной стены дома № 31 по ул. Центральной, д. Чижгора (25,8м);

От точки 3 до точки 4 в юго-восточном направлении по забору вдоль северо-восточной стены дома № 31 по ул. Центральной, д. Чижгора (28,4м);

От точки 4 до точки 5 в юго-восточном направлении вдоль стены дома на расстоянии 5,5 м от юго-восточной стены дома № 31 по ул. Центральной, д. Чижгора (24,9м);

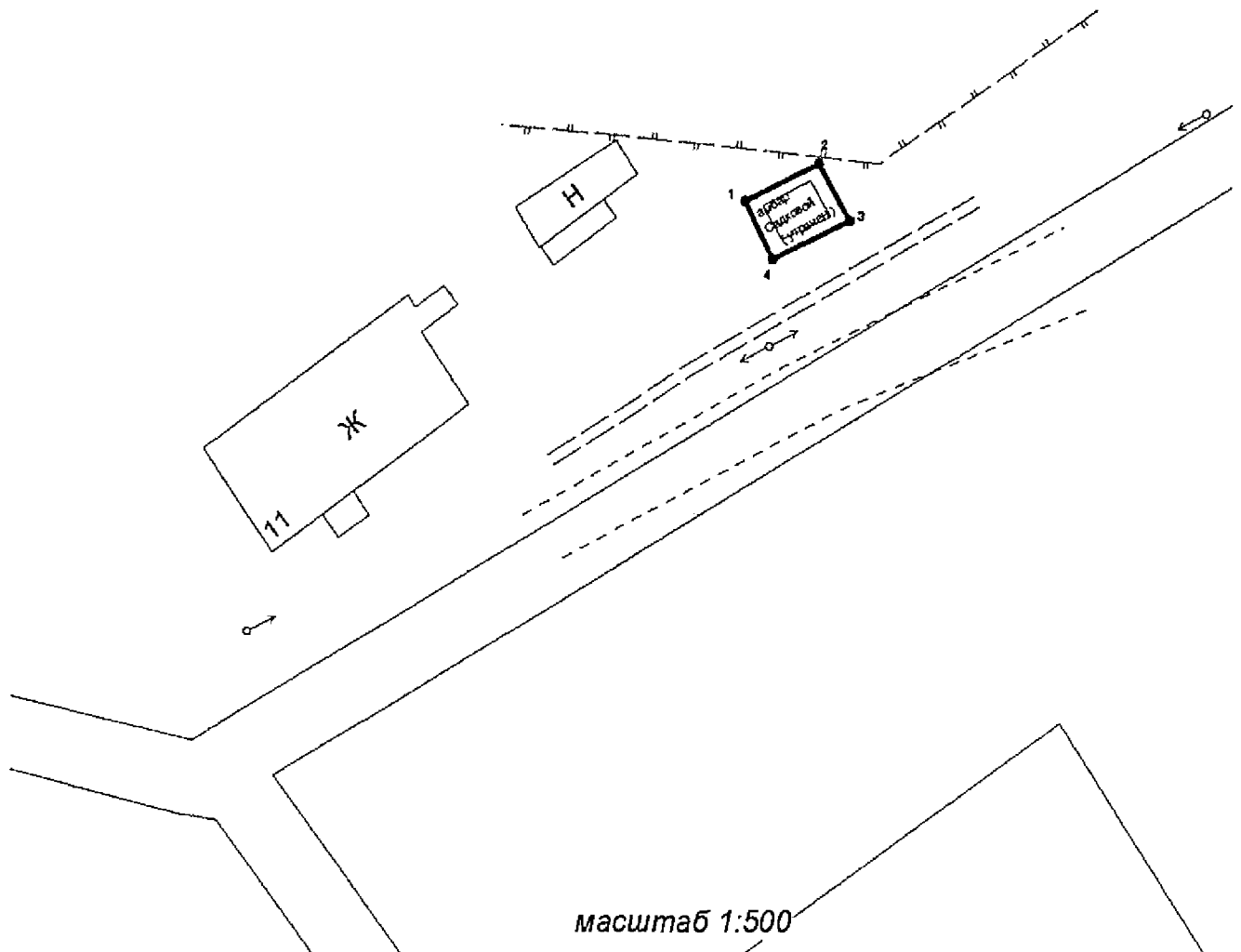
От точки 5 до точки 1 в северо-западном направлении по забору вдоль юго-западной стены дома № 31 по ул. Центральной, д. Чижгора (30,9м).

План территории объекта культурного наследия (памятника истории и культуры) народов Российской Федерации

Наименование: «Амбар Н.Д. Садковой»

Адрес объекта: Архангельская область, Мезенский район, деревня Чижгора.

Площадь территории объекта культурного наследия – 27 кв.м.



Условные обозначения:

——— - вновь образованная часть границы территории объекта культурного наследия
"Амбар Н.Д. Садковой"

——— - обозначение части границы земельного участка, сведения о которой содержатся в ГКН;

КК № 29:11:130201 - номер кадастрового квартала.

Каталог координат поворотных точек границы территории объекта культурного наследия (памятника истории и культуры) народов Российской Федерации «Амбар Н.Д. Садковой»

Система координат – МСК-29, зона 3.

Номер точек	Координаты		Погрешность
	X	Y	
1	732520.36	3395793.08	0,1
2	732522.94	3395798.17	0,1
3	732518.65	3395800.35	0,1
4	732516.08	3395795.26	0,1

Метод определения координат: метод спутниковых геодезических измерений (определений).

Описание границы территории объекта культурного наследия (памятника истории и культуры) народов Российской Федерации «Амбар Н.Д. Садковой»

От точки 1 до точки 2 в северо-восточном направлении вдоль северо-западной границы места размещения амбара на расстоянии 1,0 м от границы (5,7м);

От точки 2 до точки 3 в юго-восточном направлении вдоль северо-восточной границы места размещения амбара на расстоянии 1,0 м от границы (4,8м);

От точки 3 до точки 4 в юго-западном направлении вдоль юго-восточной границы места размещения амбара на расстоянии 1,0 м от границы (5,7м);

От точки 4 до точки 1 в северо-западном направлении вдоль юго-западной границы места размещения амбара на расстоянии 1,0 м от границы (4,8м).

Режим использования территории объектов культурного наследия (памятников истории и культуры) народов Российской Федерации

Запрещено:

строительство объектов капитального строительства, за исключением воссоздания утраченных элементов историко-градостроительной среды объекта культурного наследия, и увеличение объемно-пространственных характеристик, существующих на территории объекта культурного наследия объектов капитального строительства;

прокладка транзитных инженерных коммуникаций, не относящихся к обеспечению функционирования объекта культурного наследия,

изменение габаритов объектов капитального строительства, расположенных на территории объекта культурного наследия;

применение сайдинга, вентилируемых фасадов, пластика, и других современных отделочных строительных материалов, применение цветовых решений, искажающих облик объекта культурного наследия и объектов капитального строительства, находящихся на его территории;

применение пластиковых и металлопластиковых конструкций в заполнении проемов на объекте культурного наследия и на объектах капитального строительства, расположенных на территории объекта культурного наследия, изменение исторической расстекловки оконных заполнений;

установка на фасадах, крышах объекта культурного наследия технических и инженерных устройств (кондиционеров, телеантенн, тарелок спутниковой связи, рекламных конструкций и т. д.) за исключением устройств, необходимых для обеспечения безопасности эксплуатации объекта культурного наследия;

устройство железобетонных ограждений и ограждений из металлической сетки и профилированных листов;

устройство глухих заборов, препятствующих визуальному восприятию объекта культурного наследия;

проведение земляных работ без осуществления археологических исследований;

вырубка зеленых насаждений, за исключением санитарных рубок и работ по регулированию зеленых насаждений;

Разрешено:

проведение мероприятий по сохранению объекта культурного наследия (реставрация, консервация, ремонт и приспособление для современного использования) без изменения особенностей, составляющих предмет охраны,

на основании проектной документации, выполненной, согласованной и утвержденной в установленном порядке;

ремонт, реконструкция существующих инженерных сетей (коммуникаций), не создающая угрозу повреждения особенностей, составляющих предмет охраны объекта культурного наследия;

ремонт, реконструкция, объектов, расположенных на территории объекта культурного наследия, не являющихся объектами культурного наследия, без увеличения их высотных и объемных характеристик;

санитарные вырубки зеленых насаждений;

работы по обеспечению пожарной безопасности объекта культурного наследия и его защита от динамических воздействий;

проведение мероприятий по обеспечению гидрогеологических и экологической мер безопасности объекта культурного наследия;

размещение на территории объекта культурного наследия стендов и иных средств наглядной агитации, связанных с популяризацией объекта культурного наследия, а также связанных с его функциональным назначением;

проведение работ по благоустройству и озеленению территории на основании проектной документации, выполненной, согласованной и утвержденной в установленном порядке с комплексом историко-градостроительных, архивных, археологических и иных необходимых исследований для обоснования принятых проектных решений;

проведение археологических исследований перед началом любых видов земляных работ с целью исследования культурного археологического слоя, консервации и музеефикации археологических фрагментов, обладающих признаками объектов культурного наследия.