



ПРАВИТЕЛЬСТВО АРХАНГЕЛЬСКОЙ ОБЛАСТИ

**ИНСПЕКЦИЯ ПО ОХРАНЕ ОБЪЕКТОВ КУЛЬТУРНОГО НАСЛЕДИЯ
АРХАНГЕЛЬСКОЙ ОБЛАСТИ**

ПОСТАНОВЛЕНИЕ

от 17 декабря 2016 года № 3 -п

г. Архангельск

**Об установлении границ территорий объектов культурного наследия
(памятников истории и культуры) народов Российской Федерации как
объектов градостроительной деятельности особого регулирования**

В соответствии с подпунктом 10 пункта 2 статьи 33 Федерального закона от 25 июня 2002 года № 73-ФЗ «Об объектах культурного наследия (памятниках истории и культуры) народов Российской Федерации», подпунктом 42 пункта 8 Положения об инспекции по охране объектов культурного наследия Архангельской области, утвержденного постановлением Правительства Архангельской области от 28 июня 2016 года № 234-пп, инспекция по охране объектов культурного наследия Архангельской области **п о с т а н о в л я е т**:

1. Утвердить границы территорий объектов культурного наследия (памятников истории и культуры) народов Российской Федерации регионального значения, как объектов градостроительной деятельности особого регулирования:

«Корпус № 1 курорта «Солониha», расположенный по адресу: Архангельская область, Красноборский район, деревня Курорт "Солониha", поставленный на государственную охрану Решением Исполнительного комитета областного Совета народных депутатов от 22 октября 1990 года № 137 «О мерах по дальнейшему улучшению охраны, реставрации и использования памятников истории и культуры», согласно прилагаемому плану территории объекта культурного наследия с описанием его границ (приложение № 1);

«Дом А.Н. Заозерской», расположенный по адресу: Архангельская область, Красноборский район, деревня Митинская, поставленный на государственную охрану Постановлением администрации Архангельской

области от 13 августа 1998 года № 207 «О принятии на государственную охрану памятников истории и культуры Архангельской области», согласно прилагаемому плану территории объекта культурного наследия с описанием его границ, согласно прилагаемому плану территории объекта культурного наследия с описанием его границ (приложение № 2);

«Амбар Заозерской», расположенный по адресу: Архангельская область, Красноборский район, деревня Митинская, поставленный на государственную охрану Постановлением администрации Архангельской области от 13 августа 1998 года № 207 «О принятии на государственную охрану памятников истории и культуры Архангельской области», согласно прилагаемому плану территории объекта культурного наследия с описанием его границ (приложение № 3);

«Дом И.Л. Ковалева», расположенный по адресу: Архангельская область, Красноборский район, деревня Монастырская Пашня, поставленный на государственную охрану Постановлением администрации Архангельской области от 13 августа 1998 года № 207 «О принятии на государственную охрану памятников истории и культуры Архангельской области», согласно прилагаемому плану территории объекта культурного наследия с описанием его границ (приложение № 4);

«Амбар Ананьиной», расположенный по адресу: Архангельская область, Красноборский район, деревня Новошино, поставленный на государственную охрану Постановлением администрации Архангельской области от 13 августа 1998 года № 207 «О принятии на государственную охрану памятников истории и культуры Архангельской области», согласно прилагаемому плану территории объекта культурного наследия с описанием его границ (приложение № 5);

«Дом А.А. Куделиной», расположенный по адресу: Архангельская область, Красноборский район, деревня Терехино, поставленный на государственную охрану Постановлением администрации Архангельской области от 13 августа 1998 года № 207 «О принятии на государственную охрану памятников истории и культуры Архангельской области», согласно прилагаемому плану территории объекта культурного наследия с описанием его границ (приложение № 6);

«Дом П.А. Чупраковой», расположенный по адресу: Архангельская область, Красноборский район, деревня Толща-2, поставленный на государственную охрану Постановлением администрации Архангельской области от 13 августа 1998 года № 207 «О принятии на государственную охрану памятников истории и культуры Архангельской области», согласно прилагаемому плану территории объекта культурного наследия с описанием его границ (приложение № 7);

«Дом А. Шестаковой», расположенный по адресу: Архангельская область, Красноборский район, деревня Холмовская, поставленный на государственную охрану Постановлением администрации Архангельской

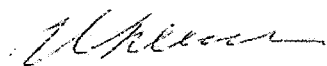
области от 13 августа 1998 года № 207 «О принятии на государственную охрану памятников истории и культуры Архангельской области», согласно прилагаемому плану территории объекта культурного наследия с описанием его границ (приложение №8);

«Цивозерская церковь», расположенный по адресу: Архангельская область, Красноборский район, деревня Цивозерский Погост, поставленный на государственную охрану Постановлением администрации Архангельской области от 02 июля 1992 года № 200 «О принятии на государственную охрану памятников Архангельской области», согласно прилагаемому плану территории объекта культурного наследия с описанием его границ (приложение № 9);

«Дом Е.Ф. Илатовской», расположенный по адресу: Архангельская область, Красноборский район, деревня Шадрино, поставленный на государственную охрану Постановлением администрации Архангельской области от 13 августа 1998 года № 207 «О принятии на государственную охрану памятников истории и культуры Архангельской области», согласно прилагаемому плану территории объекта культурного наследия с описанием его границ (приложение № 10).

2. Настоящее постановление вступает в силу через десять дней со дня его официального опубликования.

Руководитель



А.В. Ивченко

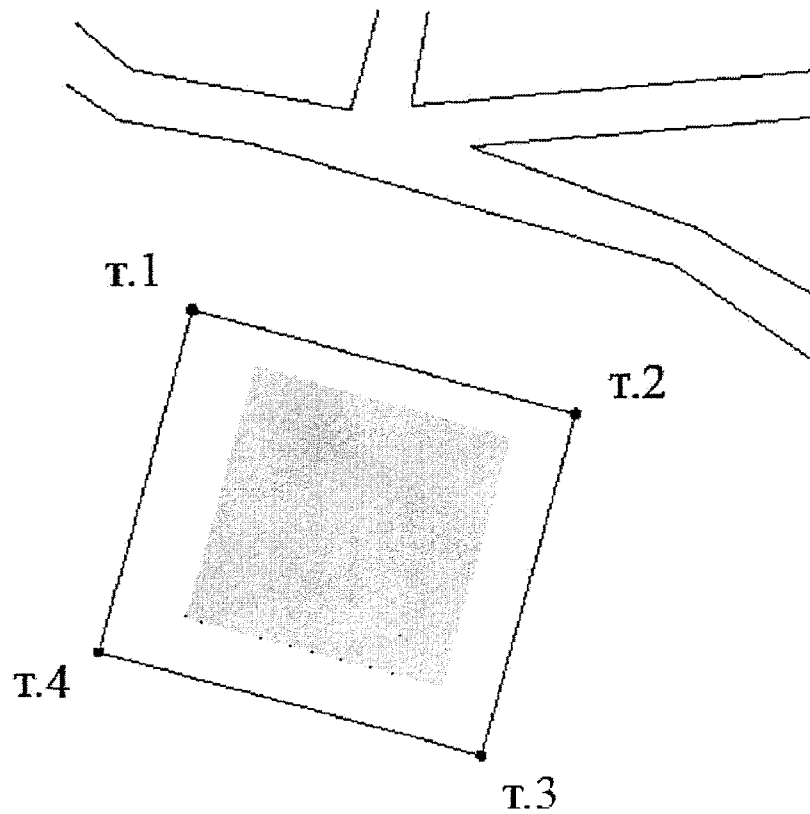


ПРИЛОЖЕНИЕ № 1
к постановлению инспекции по охране
объектов культурного наследия
Архангельской области
от 14 декабря 2016 № 3-П

План территории объекта культурного наследия (памятника истории и культуры) народов Российской Федерации

Наименование: «Корпус N 1 курорта «Солониха»

Адрес объекта: Архангельская область, Красноборский район, деревня Курорт "Солониха".



Каталог координат поворотных точек границы территории объекта культурного наследия (памятника истории и культуры) народов Российской Федерации «Корпус N 1 курорта «Солониha»

Система координат – МСК-29

№ поворотной (характерной) точки	X	Y	Метод определения координат и средняя квадратическая погрешность положения характерной точки (M), t:
1	312859,84	3504633,99	аналитический (0.1м)
2	312849,92	3504673,08	аналитический (0.1м)
3	312815,20	3504663,35	аналитический (0.1м)
4	312825,52	3504625,06	аналитический (0.1м)
1	312859,84	3504633,99	аналитический (0.1м)

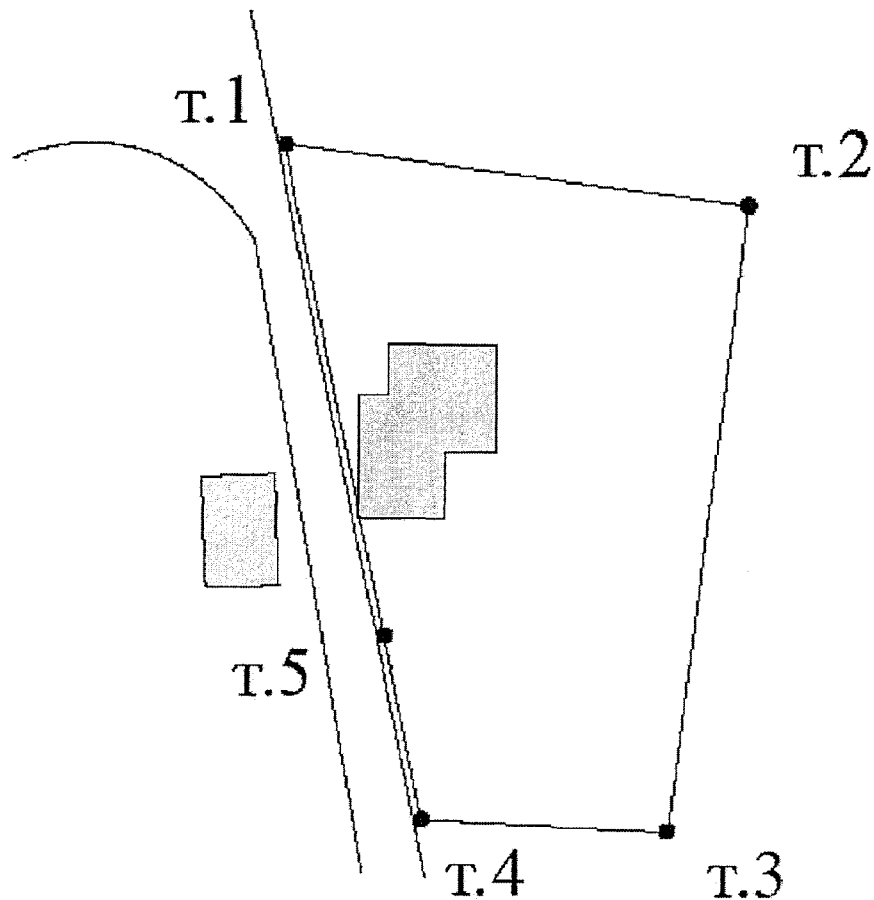
Описание границы территории объекта культурного наследия (памятника истории и культуры) народов Российской Федерации «Корпус N 1 курорта «Солониha»

Обозначение части границы		Описание прохождения части границ
от точки	до точки	
1	2	От условной точки 1, расположенной в 9,0 м на север-северо-запад от северного угла ОКН «Корпус №1 курорта "Солониha"», 40,3 м на восток-юго-восток
2	3	36,1 м на юго-юго-запад
3	4	39,7 м на запад-северо-запад
4	5	35,5 м на северо-северо-восток

**План территории объектов культурного наследия (памятника истории
и культуры) народов Российской Федерации**

Наименование: «Дом А.Н. Заозерской»

Адрес объекта: Архангельская область, Красноборский район, деревня
Митинская.



Каталог координат поворотных точек границы территории объекта культурного наследия (памятника истории и культуры) народов Российской Федерации «Дом А.Н. Заозерской»

Система координат – МСК-29

№ поворотной (характерной) точки	X	Y	Метод определения координат и средняя квадратическая погрешность положения характерной точки (М), t:
1	326605,36	3511689,93	аналитический (0.1м)
2	326600,93	3511722,60	аналитический (0.1м)
3	326556,67	3511717,22	аналитический (0.1м)
4	326557,27	3511699,80	аналитический (0.1м)
5	326566,84	3511697,95	аналитический (0.1м)
1	326605,36	3511689,93	аналитический (0.1м)

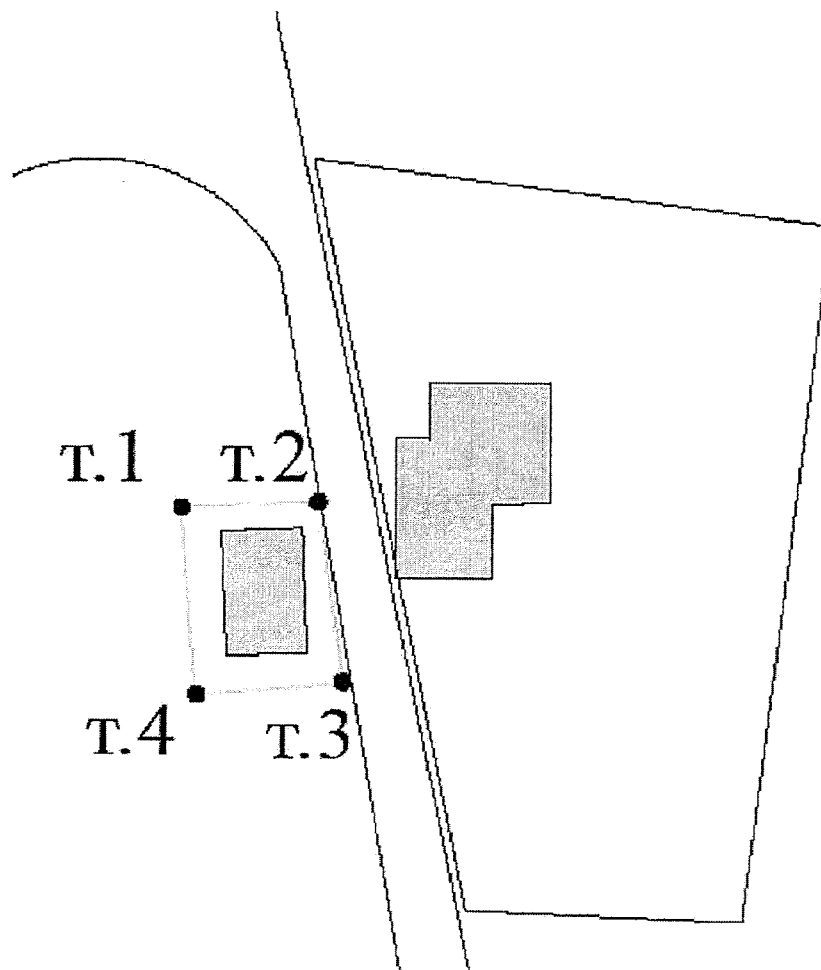
Описание границы территории объекта культурного наследия (памятника истории и культуры) народов Российской Федерации «Дом А.Н. Заозерской»

Обозначение части границы		Описание прохождения части границ
от точки	до точки	
1	2	От условной точки 1, расположенной в 16,5 м на север-северо-запад от северо-западного угла ОКН «Дом А.Н.Заозерской», 33,0 м на восток-юго-восток
2	3	44,6 м на юго-юго-запад
3	4	17,4 м на запад
4	1	49,0 м на северо-северо-запад

**План территории объектов культурного наследия (памятника истории
и культуры) народов Российской Федерации**

Наименование: «Амбар Заозерской»

Адрес объекта: Архангельская область, Красноборский район, деревня
Митинская.



Каталог координат поворотных точек границы территории объекта культурного наследия (памятника истории и культуры) народов Российской Федерации «Амбар Заозерской»

Система координат – МСК-29

№ поворотной (характерной) точки	X	Y	Метод определения координат и средняя квадратическая погрешность положения характерной точки (M), t:
1	326583,89	3511691,41	аналитический (0.1м)
2	326572,02	3511692,48	аналитический (0.1м)
3	326571,17	3511683,01	аналитический (0.1м)
4	326583,04	3511681,94	аналитический (0.1м)
1	326583,89	3511691,41	аналитический (0.1м)

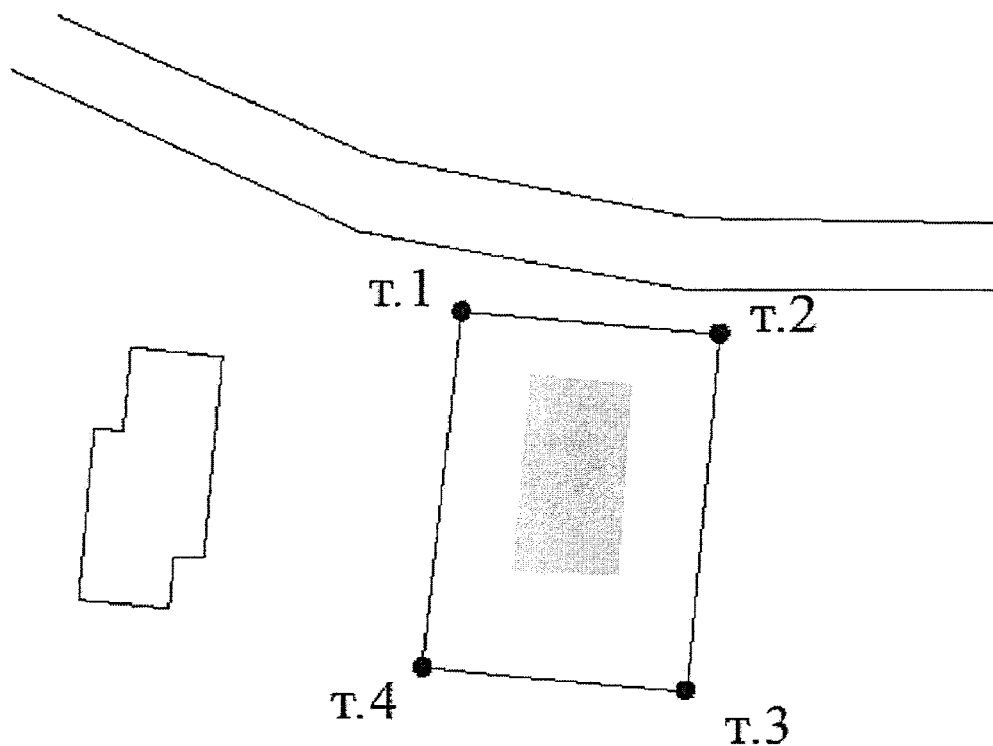
Описание границы территории объекта культурного наследия (памятника истории и культуры) народов Российской Федерации «Амбар Заозерской»

Обозначение части границы		Описание прохождения части границ
от точки	до точки	
1	2	От условной точки 1, расположенной в 2,8 м на северо-восток от северо-восточного угла ОКН «Амбар Заозерской», 11,9 м на юго-юго-восток
2	3	9,5 м на запад-юго-запад
3	4	11,9 м на северо-северо-запад
4	5	9,5 м на восток-северо-восток

**План территории объекта культурного наследия (памятника истории
и культуры) народов Российской Федерации**

Наименование: «Дом И.Л. Ковалева»

Адрес объекта: Архангельская область, Красноборский район, деревня
Монастырская Пашня.



Каталог координат поворотных точек границы территории объекта культурного наследия (памятника истории и культуры) народов Российской Федерации «Дом И.Л. Ковалева»

Система координат – МСК-29

№ поворотной (характерной) точки	X	Y	Метод определения координат и средняя квадратическая погрешность положения характерной точки (М), т:
1	312820,58	3512608,65	аналитический (0.1м)
2	312818,03	3512629,70	аналитический (0.1м)
3	312788,69	3512626,19	аналитический (0.1м)
4	312790,61	3512605,14	аналитический (0.1м)
1	312820,58	3512608,65	аналитический (0.1м)

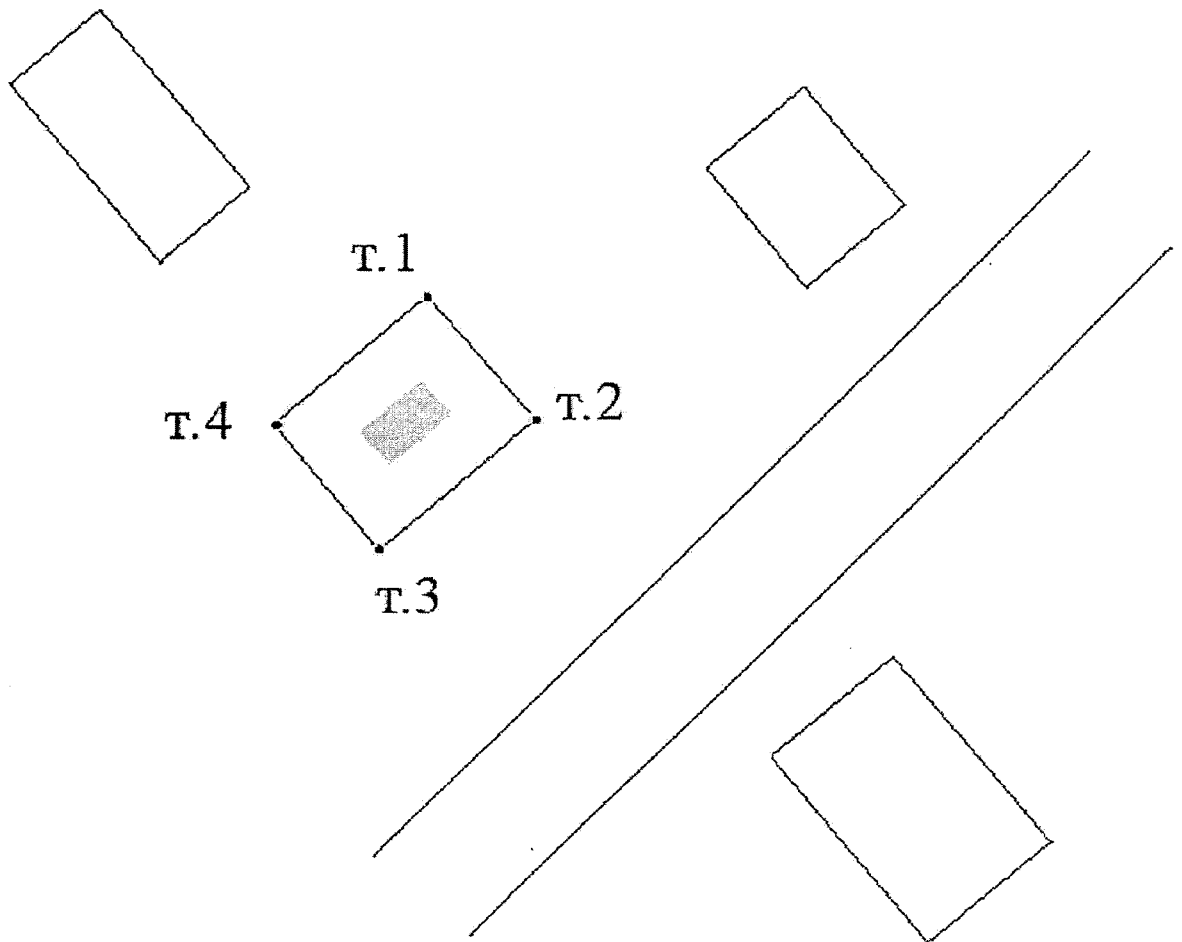
Описание границы территории объекта культурного наследия (памятника истории и культуры) народов Российской Федерации «Дом И.Л. Ковалева»

Обозначение части границы		Описание прохождения части границ
от точки	до точки	
1	2	От условной точки 1, расположенной в 7,8 м на северо-запад от северо-западного угла ОКН «Дом И.Л.Ковалева», 21,2 м на восток-юго-восток
2	3	29,5 м на юго-юго-запад
3	4	21,1 м на запад-северо-запад
4	1	30,2 м на северо-северо-восток

План территории объекта культурного наследия (памятника истории и культуры) народов Российской Федерации

Наименование: «Амбар Ананьина»

Адрес объекта: Архангельская область, Красноборский район, деревня Новошино.



Каталог координат поворотных точек границы территории объекта культурного наследия (памятника истории и культуры) народов Российской Федерации «Амбар Ананьина»

Система координат – МСК-29

№ поворотной (характерной) точки	X	Y	Метод определения координат и средняя квадратическая погрешность положения характерной точки (М), т:
1	305793,85	3470491,78	аналитический (0.1м)
2	305783,92	3470500,18	аналитический (0.1м)
3	305773,59	3470487,97	аналитический (0.1м)
4	305783,51	3470479,57	аналитический (0.1м)
1	305793,85	3470491,78	аналитический (0.1м)

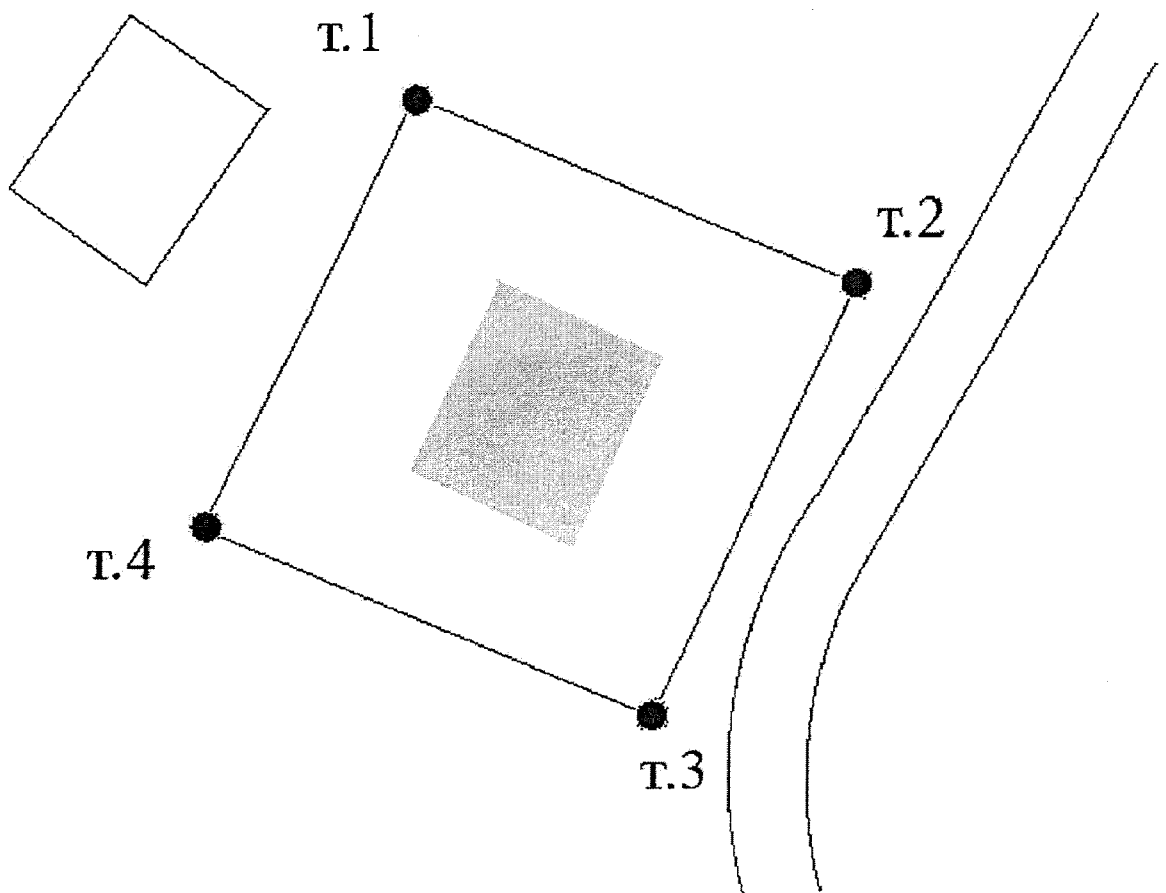
Описание границы территории объекта культурного наследия (памятника истории и культуры) народов Российской Федерации «Амбар Ананьина»

Обозначение части границы		Описание прохождения части границ
от точки	до точки	
1	2	От условной точки 1, расположенной в 7,1 м на север от северного угла ОКН «Амбар Ананьина», 13,0 м на юго-восток
2	3	16,0 м на юго-запад
3	4	13,0 м на северо-запад
4	1	16,0 м на северо-восток

План территории объекта культурного наследия (памятника истории и культуры) народов Российской Федерации

Наименование: «Дом А.А. Куделиной»

Адрес объекта: Архангельская область, Красноборский район, деревня Терехино.



Каталог координат поворотных точек границы территории объекта культурного наследия (памятника истории и культуры) народов Российской Федерации «Дом А.А. Куделиной»

Система координат – МСК-29

№ поворотной (характерной) точки	X	Y	Метод определения координат и средняя квадратическая погрешность положения характерной точки (М), t:
1	321270,78	3523493,77	аналитический (0.1м)
2	321256,17	3523528,97	аналитический (0.1м)
3	321221,56	3523511,47	аналитический (0.1м)
4	321236,17	3523477,03	аналитический (0.1м)
1	321270,78	3523493,77	аналитический (0.1м)

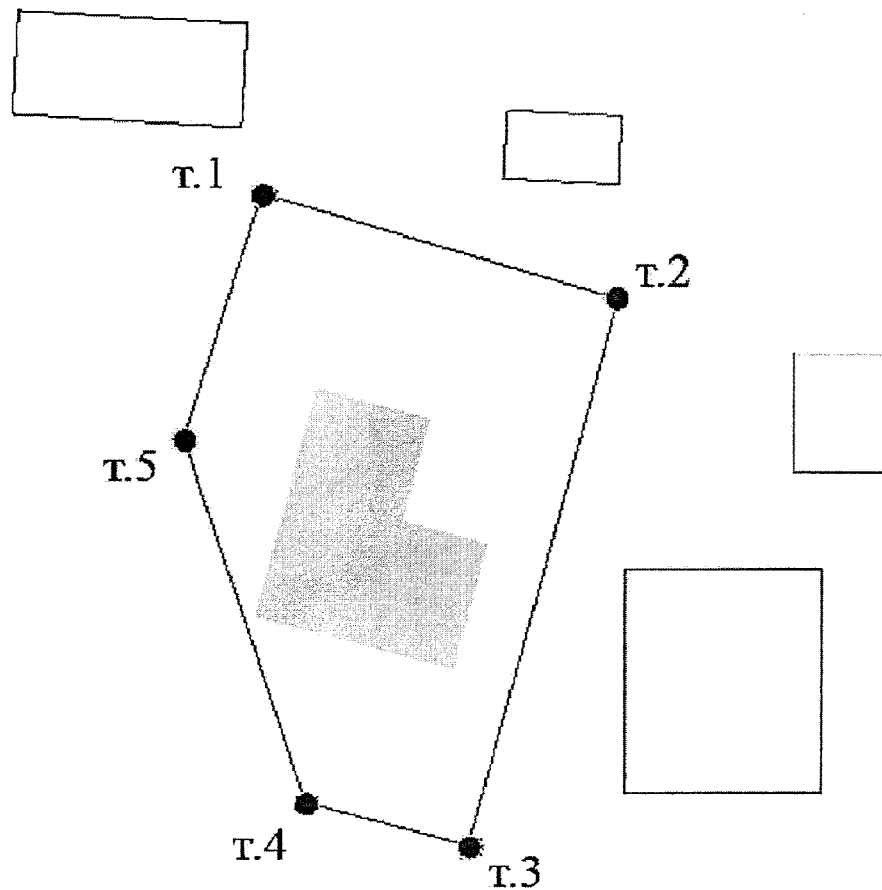
Описание границы территории объекта культурного наследия (памятника истории и культуры) народов Российской Федерации «Дом А.А. Куделиной»

Обозначение части границы		Описание прохождения части границ
от точки	до точки	
1	2	От условной точки 1, расположенной в 16,1 м на северо-северо-запад от северного угла ОКН «Дом А.А.Куделиной», 38,1 м на восток-юго-восток
2	3	38,8 м на юго-юго-запад
3	4	37,4 м на запад-северо-запад
4	1	38,4 м на северо-северо-восток

План территории объекта культурного наследия (памятника истории и культуры) народов Российской Федерации

Наименование: «Дом П.А. Чупраковой»

Адрес объекта: Архангельская область, Красноборский район,
деревня Толща-2.



Каталог координат поворотных точек границы территории объекта культурного наследия (памятника истории и культуры) народов Российской Федерации «Дом П.А. Чупраковой»

Система координат – МСК-29

№ поворотной (характерной) точки	X	Y	Метод определения координат и средняя квадратическая погрешность положения характерной точки (М), т:
1	3502634,42	327275,32	аналитический (0.1м)
2	3502659,89	327267,85	аналитический (0.1м)
3	3502649,78	327228,29	аналитический (0.1м)
4	3502637,72	327231,59	аналитический (0.1м)
5	3502629,19	327257,50	аналитический (0.1м)
1	3502634,42	327275,32	аналитический (0.1м)

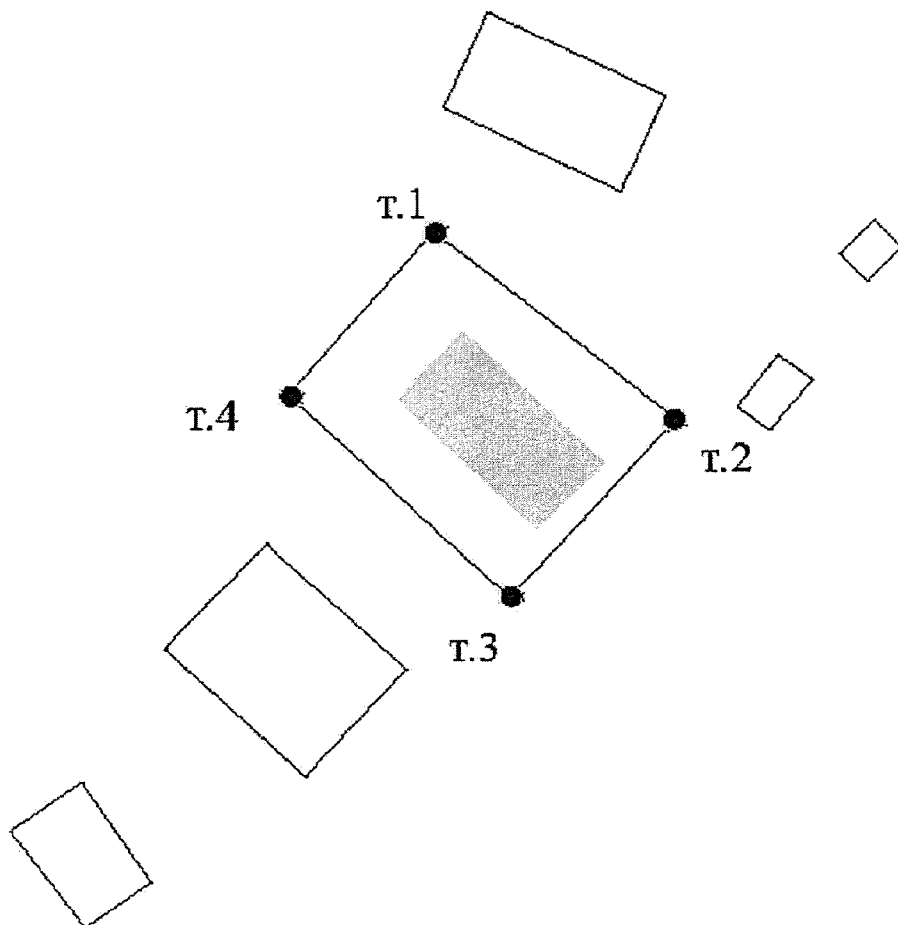
Описание границы территории объекта культурного наследия (памятника истории и культуры) народов Российской Федерации «Дом П.А. Чупраковой»

Обозначение части границы		Описание прохождения части границ
от точки	до точки	
1	2	От условной точки 1, расположенной в 15,0 м на северо-северо-запад от северного угла ОКН «Дом П.А.Чупраковой», 26,5 м на восток-юго-восток
2	3	40,8 м на юго-юго-запад
3	4	12,5 м на запад-северо-запад
4	5	27,3 м на северо-северо-запад
5	1	18,6 м на северо-северо-восток

**План территории объекта культурного наследия (памятника истории
и культуры) народов Российской Федерации**

Наименование: «Дом А. Шестаковой»

Адрес объекта: Архангельская область, Красноборский район, деревня
Холмовская.



Каталог координат поворотных точек границы территории объекта культурного наследия (памятника истории и культуры) народов Российской Федерации «Дом А. Шестаковой»

Система координат – МСК-29

№ поворотной (характерной) точки	X	Y	Метод определения координат и средняя квадратическая погрешность положения характерной точки (М), t:
1	3528655,68	324979,11	аналитический (0.1м)
2	3528681,14	324959,55	аналитический (0.1м)
3	3528663,94	324939,83	аналитический (0.1м)
4	3528640,16	324961,07	аналитический (0.1м)
1	3528655,68	324979,11	аналитический (0.1м)

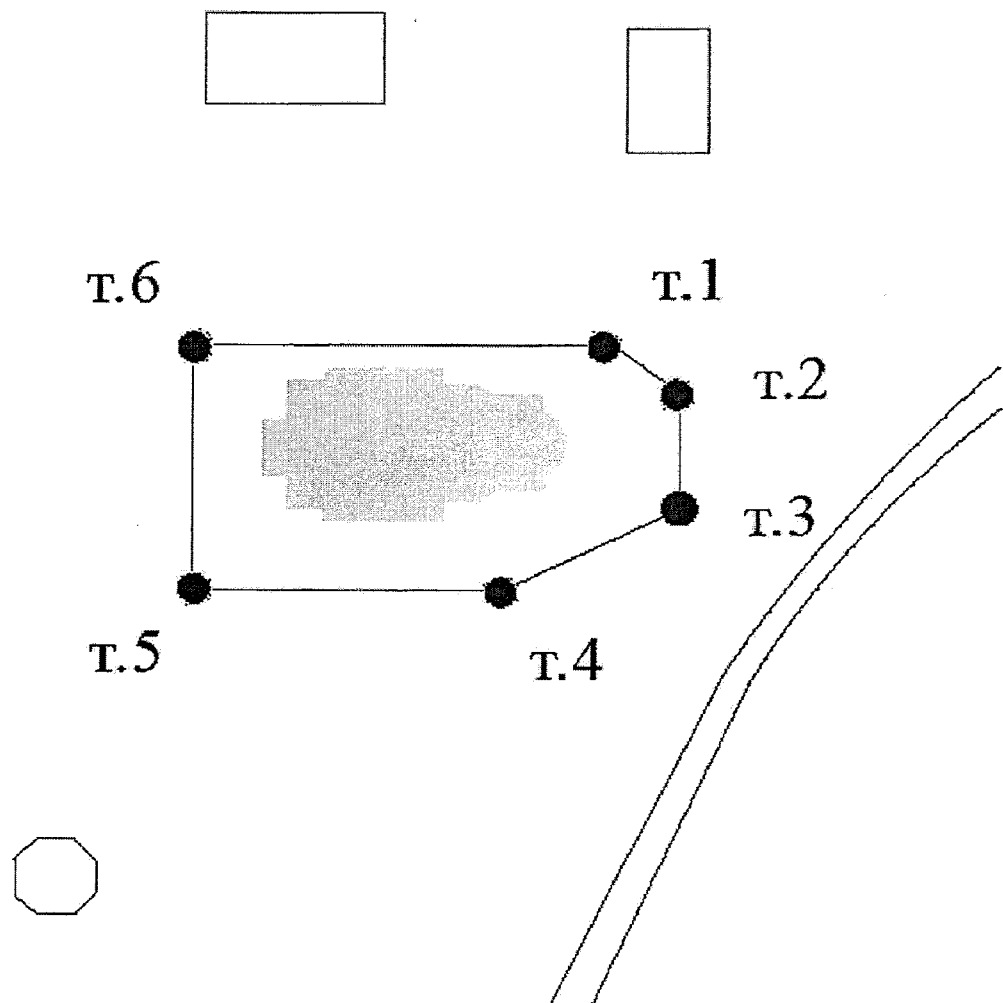
Описание границы территории объекта культурного наследия (памятника истории и культуры) народов Российской Федерации «Дом А. Шестаковой»

Обозначение части границы		Описание прохождения части границ
от точки	до точки	
1	2	От условной точки 1, расположенной в 11,1 м на северо-северо-запад от северного угла ОКН «Дом А.Шестаковой», 32,1 м на восток-юго-восток
2	3	26,2 м на юго-юго-запад
3	4	31,9 м на запад-северо-запад
4	1	23,8 м на северо-северо-восток

План территории объекта культурного наследия (памятника истории и культуры) народов Российской Федерации

Наименование: «Цивозерская церковь»

Адрес объекта: Архангельская область, Красноборский район, деревня Цивозерский Погост.



Каталог координат поворотных точек границы территории объекта культурного наследия (памятника истории и культуры) народов Российской Федерации «Цивозерская церковь»

Система координат – МСК-29

№ поворотной (характерной) точки	X	Y	Метод определения координат и средняя квадратическая погрешность положения характерной точки (М), t:
1	325581,20	3499304,81	аналитический (0.1м)
2	325575,89	3499311,70	аналитический (0.1м)
3	325563,50	3499311,31	аналитический (0.1м)
4	325554,65	3499291,82	аналитический (0.1м)
5	325554,65	3499259,94	аналитический (0.1м)
6	325580,81	3499259,94	аналитический (0.1м)
1	325581,20	3499304,81	аналитический (0.1м)

Описание границы территории объекта культурного наследия (памятника истории и культуры) народов Российской Федерации «Цивозерская церковь»

Обозначение части границы		Описание прохождения части границ
от точки	до точки	
1	2	От условной точки 1, расположенной в 12,6 м на запад-юго-запад от юго-восточного угла ограждения, 8,7 м на юго-восток
2	3	12,4 м на юг
3	4	21,4 м на запад-юго-запад
4	5	31,9 м на запад
5	6	26,2 м на север
6	1	44,9 м на восток

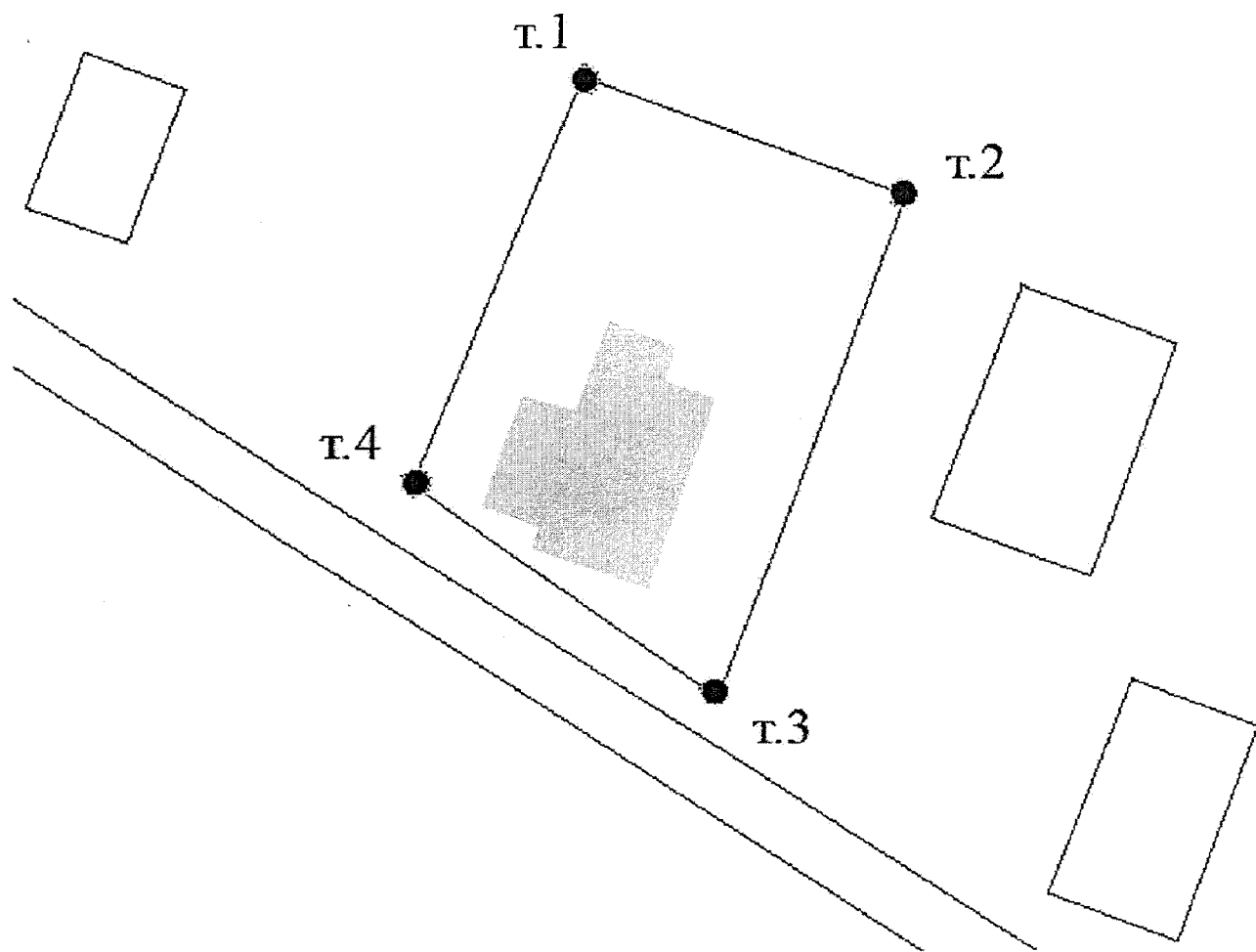
ПРИЛОЖЕНИЕ № 10
к постановлению инспекции по охране
объектов культурного наследия

Архангельской области
от 27 июля 2016 № 3-П

План территории объекта культурного наследия (памятника истории и культуры) народов Российской Федерации

Наименование: «Дом Е.Ф. Илатовской»

Адрес объекта: Архангельская область, Красноборский район, деревня Шадрино.



Каталог координат поворотных точек границы территории объекта культурного наследия (памятника истории и культуры) народов Российской Федерации «Дом Е.Ф. Илатовской»

Система координат – МСК-29

№ поворотной (характерной) точки	X	Y	Метод определения координат и средняя квадратическая погрешность положения характерной точки (М), t:
1	305725,96	3469017,70	аналитический (0.1м)
2	305714,14	3469047,55	аналитический (0.1м)
3	305669,08	3469030,32	аналитический (0.1м)
4	305688,11	3469002,87	аналитический (0.1м)
1	305725,96	3469017,70	аналитический (0.1м)

Описание границы территории объекта культурного наследия (памятника истории и культуры) народов Российской Федерации «Дом Е.Ф. Илатовской»

Обозначение части границы		Описание прохождения части границ
от точки	до точки	
1	2	От условной точки 1, расположенной в 22,7 м на северо-северо-запад от северного угла ОКН «Дом Е.Ф.Илатовской», 32,1 м на восток-юго-восток
2	3	48,2 м на юго-юго-запад
3	4	33,4 м на северо-запад
4	1	40,7 м на северо-северо-восток