



АРХАНГЕЛЬСКАЯ ОБЛАСТЬ

ОБЛАСТНОЙ ЗАКОН

Об описании границ территорий Коношского муниципального района Архангельской области и вновь образованных в его составе муниципальных образований

Статья 1.

Утвердить прилагаемые планы границ территорий следующих муниципальных образований Архангельской области:

Коношский муниципальный район Архангельской области – согласно приложению № 1 к настоящему закону;

городское поселение «Коношское» Коношского муниципального района Архангельской области (далее также в приложениях к настоящему закону – муниципальное образование «Коношское») согласно приложению № 2 к настоящему закону;

сельское поселение «Волошское» Коношского муниципального района Архангельской области (далее также в приложениях к настоящему закону – муниципальное образование «Волошское») согласно приложению № 3 к настоящему закону;

сельское поселение «Вохтомское» Коношского муниципального района Архангельской области (далее также в приложениях к настоящему закону – муниципальное образование «Вохтомское») согласно приложению № 4 к настоящему закону;

сельское поселение «Ерцевское» Коношского муниципального района Архангельской области (далее также в приложениях к настоящему закону – муниципальное образование «Ерцевское») согласно приложению № 5 к настоящему закону;

сельское поселение «Климовское» Коношского муниципального района Архангельской области (далее также в приложениях к настоящему закону – муниципальное образование «Климовское») согласно приложению № 6 к настоящему закону;

сельское поселение «Мирный» Коношского муниципального района Архангельской области (далее также в приложениях к настоящему закону – муниципальное образование «Мирный») согласно приложению № 7 к настоящему закону;

сельское поселение «Подюжское» Коношского муниципального района

Архангельской области (далее также в приложениях к настоящему закону – муниципальное образование «Подюжское») согласно приложению № 8 к настоящему закону;

сельское поселение «Тавреньгское» Коношского муниципального района Архангельской области (далее также в приложениях к настоящему закону – муниципальное образование «Тавреньгское») согласно приложению № 9 к настоящему закону.

Статья 2.

Утвердить описание границ территорий Коношского муниципального района Архангельской области и вновь образованных в его составе муниципальных образований согласно приложению № 10 к настоящему закону.

Статья 3.

Признать утратившим силу областной закон от 26 апреля 2006 года № 160-10-ОЗ «Об описании границ территорий муниципального образования «Коношский муниципальный район» и вновь образованных в его составе муниципальных образований» («Ведомости Архангельского областного Собрания депутатов», 2006, № 10).

Статья 4.

Настоящий закон вступает в силу со дня его официального опубликования.

Губернатор
Архангельской области

г. Архангельск

29 июня 2022 г.
№ 579-36-ОЗ



А.В. Цыбульский

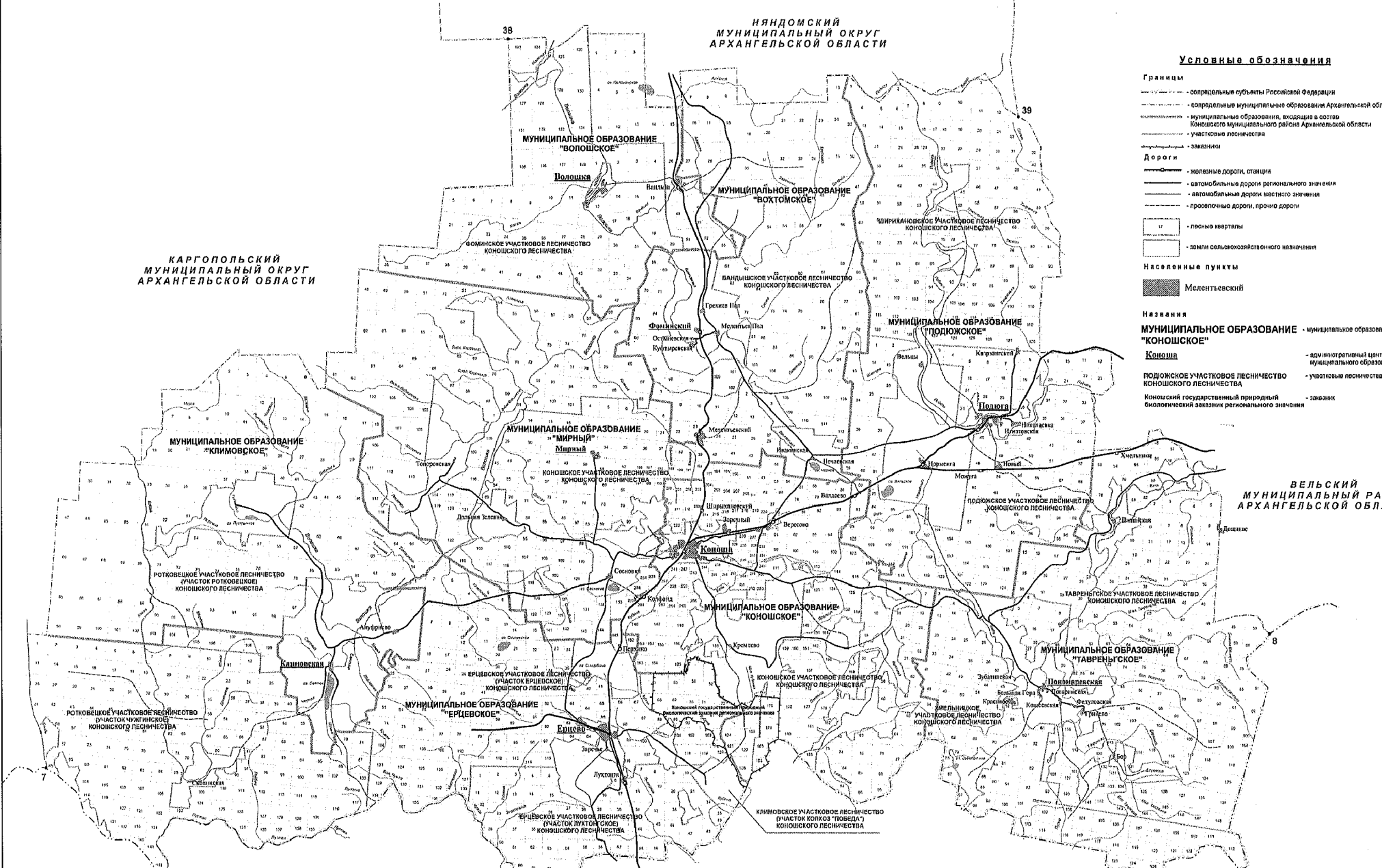
**План границ территории
Коношского муниципального района
Архангельской области**

Приложение № 1
к областному закону
от 29 июня 2022 г.
№ 579-36-ОЗ

ИЯНДОМСКИЙ
МУНИЦИПАЛЬНЫЙ ОКРУГ
АРХАНГЕЛЬСКОЙ ОБЛАСТИ

Условные обозначения

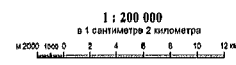
- Границы**
- определенные субъекты Российской Федерации
 - определенные муниципальные образования Архангельской области
 - муниципальные образования, входящие в состав Коношского муниципального района Архангельской области
 - участки лесничества
 - заказники
- Дороги**
- железные дороги, станции
 - автомобильные дороги регионального значения
 - автомобильные дороги местного значения
 - проселочные дороги, прочие дороги
- Населенные пункты**
- 17 - лесные кварталы
 - земли сельскохозяйственного назначения
 - Мелентьевский
- Названия**
- МУНИЦИПАЛЬНОЕ ОБРАЗОВАНИЕ "КОНОШКОЕ" - муниципальное образование
 - Коноша - административный центр муниципального образования
 - ПОДОЖСКОЕ УЧАСТКОВОЕ ЛЕСНИЧЕСТВО КОНОШКОГО ЛЕСНИЧЕСТВА - участковые лесничества
 - Коношский государственный природный биологический заказник регионального значения - заказник



КАРГОПОЛЬСКИЙ
МУНИЦИПАЛЬНЫЙ ОКРУГ
АРХАНГЕЛЬСКОЙ ОБЛАСТИ

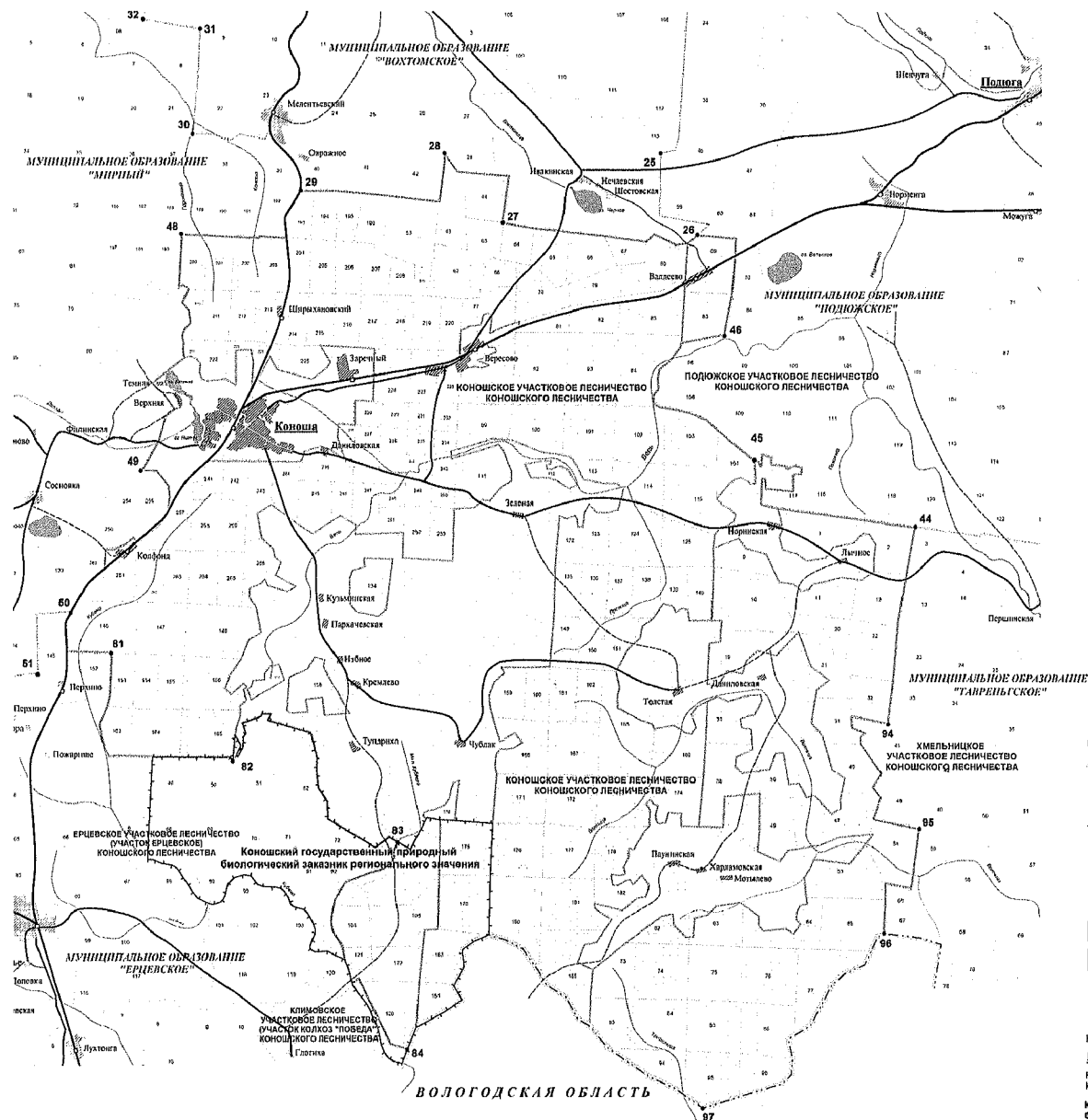
ВЕЛЬСКИЙ
МУНИЦИПАЛЬНЫЙ РАЙОН
АРХАНГЕЛЬСКОЙ ОБЛАСТИ

ВОЛОГОДСКАЯ ОБЛАСТЬ



**План границ территории
городского поселения "Коношское"
Коношского муниципального района
Архангельской области**


Приложение № 2
к областному закону
от 29 июня 2022 г.
№ 579-36-03



Условные обозначения

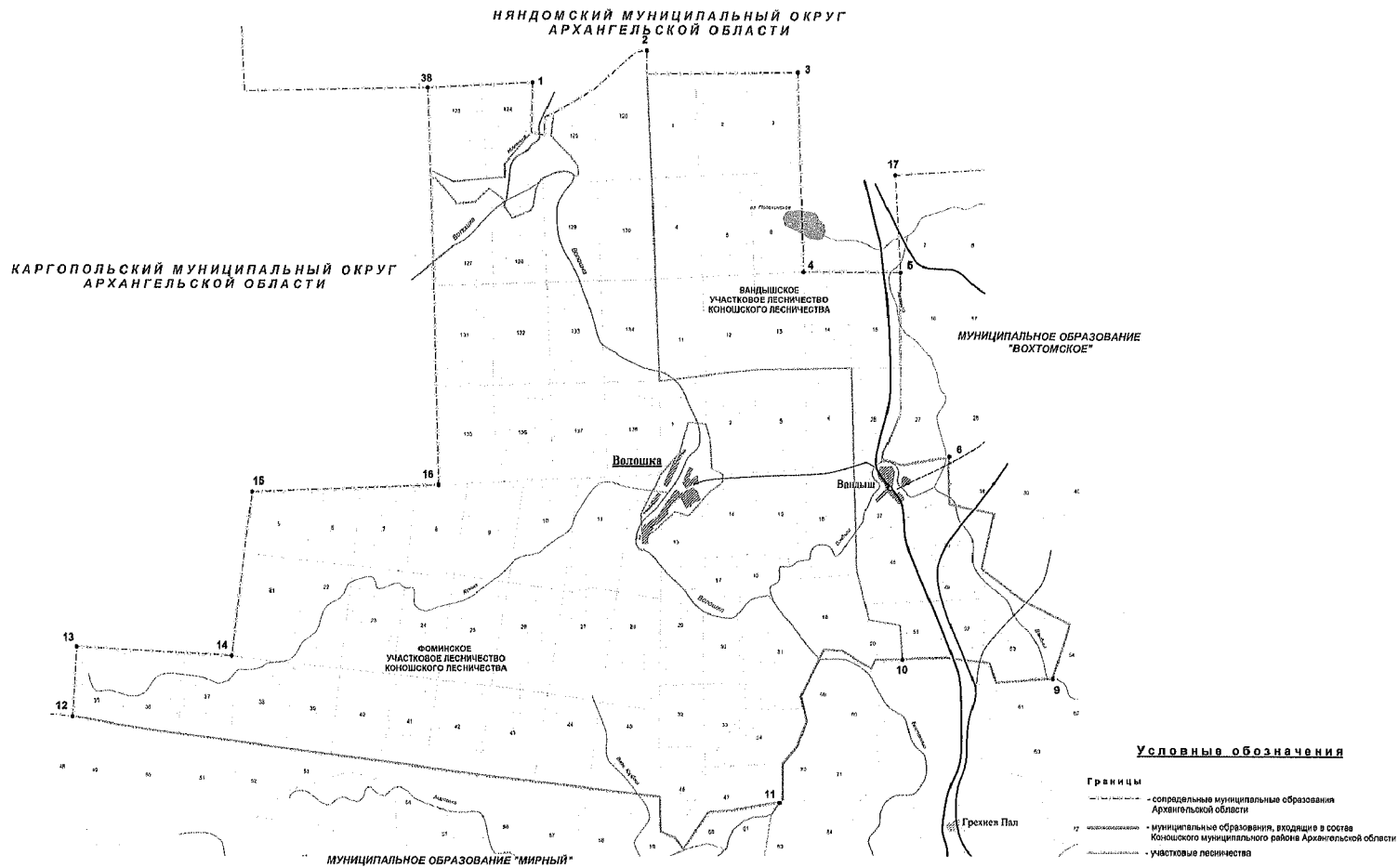
- Границы**
- — — — — сопредельные субъекты Российской Федерации
 - — — — — муниципальные образования, входящие в состав Коношского муниципального района Архангельской области
 - — — — — участковые лесничества
 - — — — — заказники
- Дороги**
- железные дороги, станции
 - автомобильные дороги регионального значения
 - автомобильные дороги местного значения
 - проселочные дороги, прочие дороги
- Лесные кварталы**
- 17 — лесные кварталы
 - — земли сельскохозяйственного назначения
- Населенные пункты**
- Кремлево
- Названия**
- Коноша** — административный центр городского поселения
 - КОНОШСКОЕ УЧАСТКОВОЕ ЛЕСНИЧЕСТВО КОНОШСКОГО ЛЕСНИЧЕСТВА — участковое лесничество
 - Коношский государственный природный биологический заказник регионального значения — заказник

1 : 100 000



**План границ территории
сельского поселения "Волошское"
Коношского муниципального района
Архангельской области**

Приложение № 3
к областному закону
от 29 июня 2022 г.
№ 579-36-03



Условные обозначения

- Границы**
- - - - - государственные муниципальные образования Архангельской области
 - - - - - муниципальные образования, входящие в состав Коношского муниципального района Архангельской области
 - - - - - участки лесничества

- Дороги**
- - - - - автомобильные дороги регионального значения
 - - - - - автомобильные дороги местного значения
 - - - - - проселочные и прочие дороги
 - - - - - железные дороги, станции

- 17 - лесные кварталы
- - земли сельскохозяйственного назначения

- Населенные пункты**
- Вайдыш

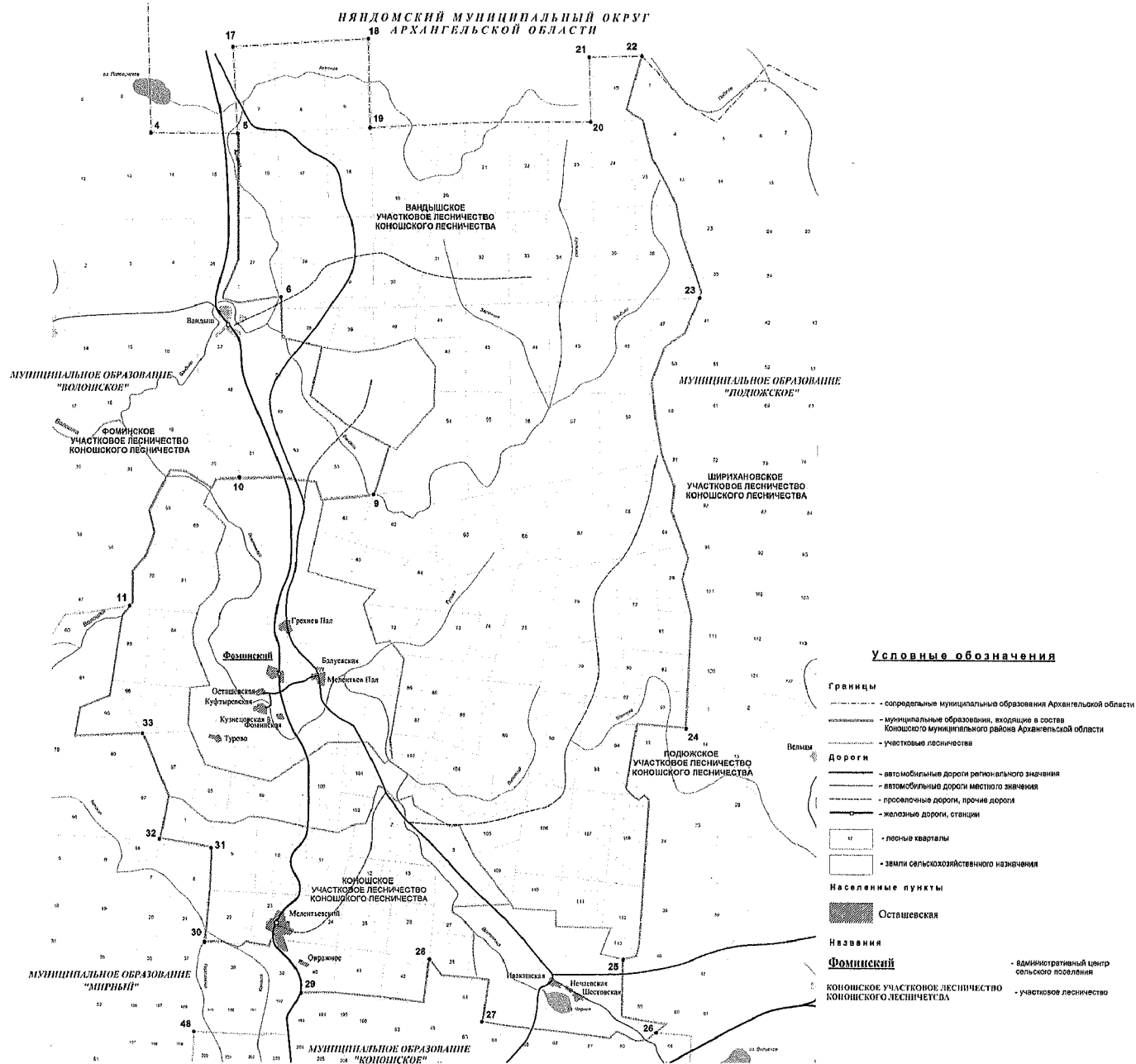
- Названия**
- Волошка** - административный центр сельского поселения

- - участковое лесничество Коношского лесничества



**План границ территории
сельского поселения "Вохтомское"
Коношского муниципального района
Архангельской области**

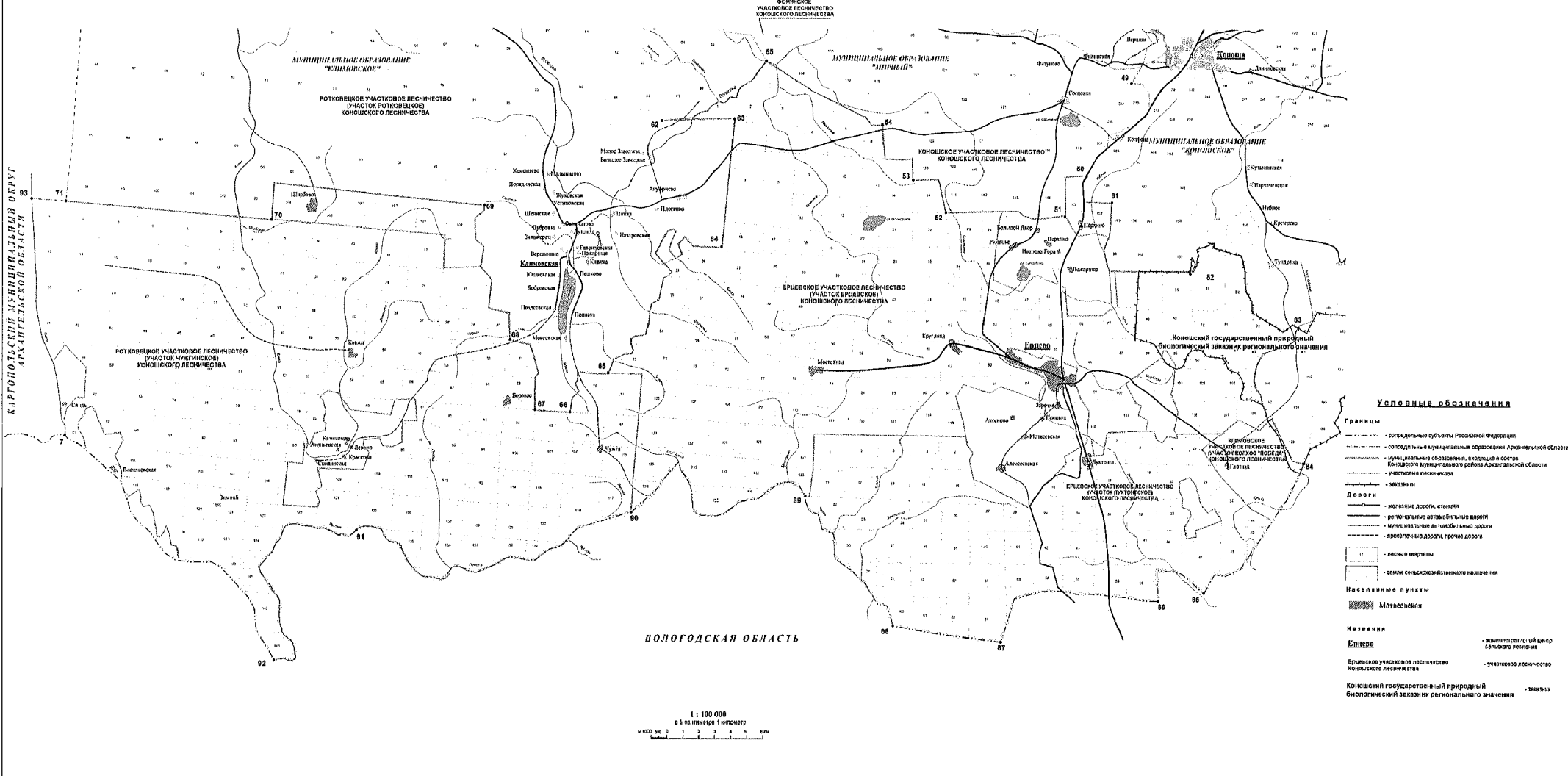
Приложение № 4
к областному закону
от 29 июня 2022 г.
№ 579-36-03



1 : 100 000
в 1 сантиметре 1 километр

**План границ территории
сельского поселения "Ернское"
Коношского муниципального района
Архангельской области**

Приложение № 5
к областному закону
от 29 июня 2022 г.
№ 579-16-03

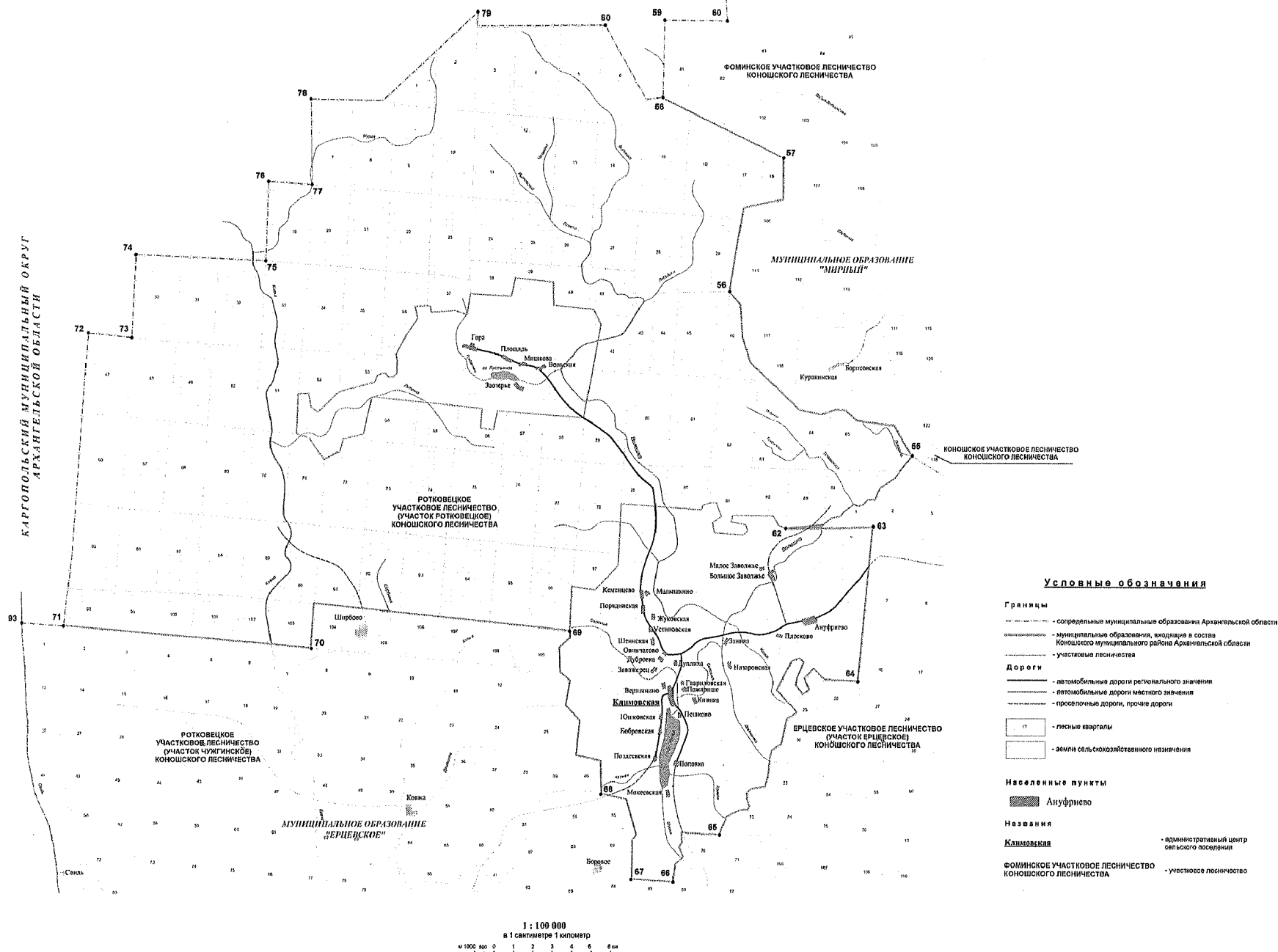


- Условные обозначения**
- Границы**
- граница субъекта Российской Федерации
 - граница муниципального образования Архангельской области
 - граница муниципального образования, входящее в состав Коношского муниципального района Архангельской области
 - граница лесничества
- Дороги**
- железные дороги, станции
 - региональные автомобильные дороги
 - муниципальные автомобильные дороги
 - проселочные дороги, прочие дороги
- Населенные пункты**
- — поселки
 - — земли сельскохозяйственного назначения
- Названия**
- Ernskoye — административный центр сельского поселения
 - Ernskoye лесничество — участок лесничества
 - Коношский государственный природный биологический заказник регионального значения — заказник

1 : 100 000
в 3 сантиметрах 1 километр

**План границ территории
сельского поселения "Климовское"
Коношского муниципального района
Архангельской области**

Приложение № 6
к областному закону
от 29 июня 2022 г.
№ 579-36-03

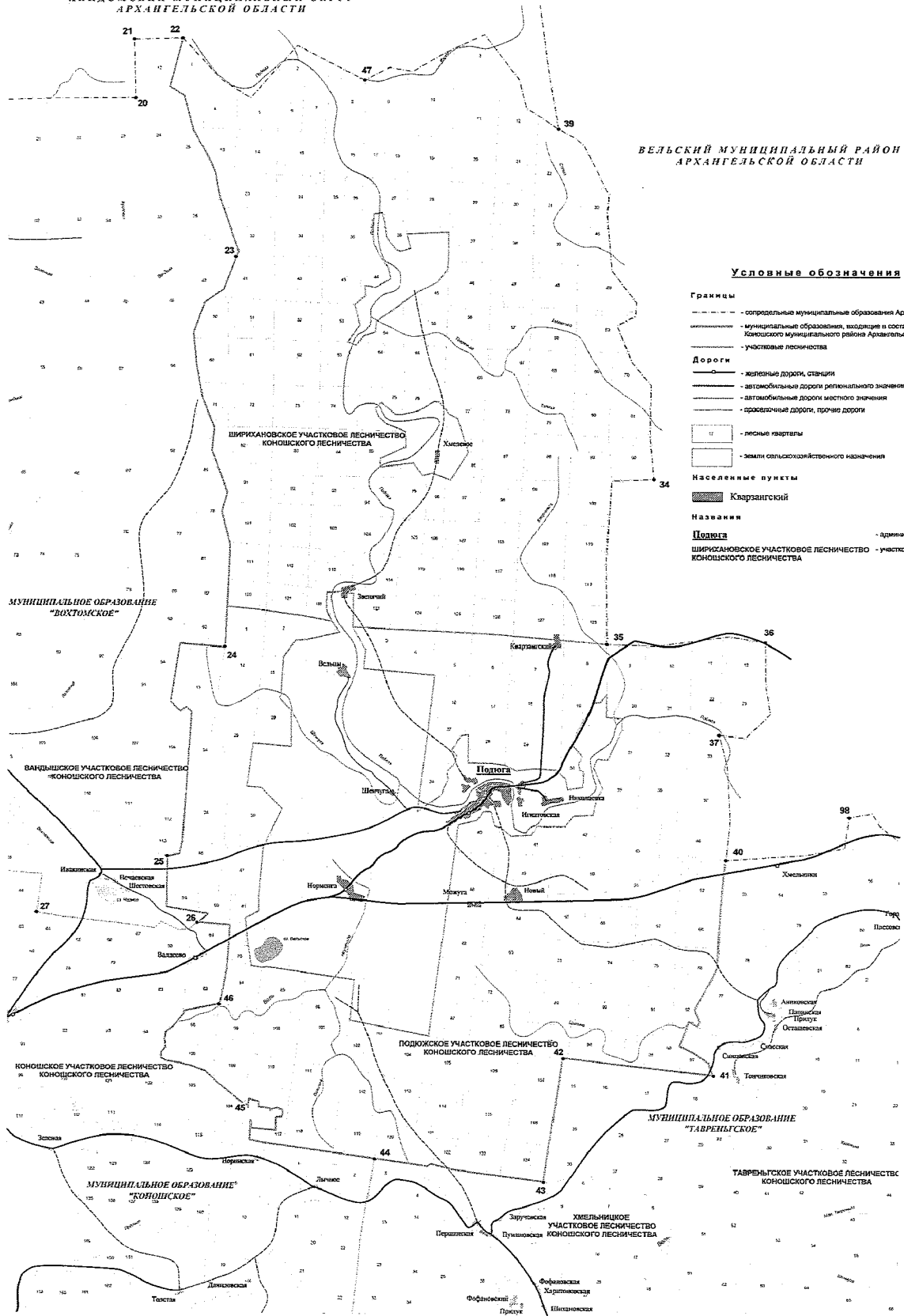


**План границ территории
сельского поселения "Подюжское"
Коношского муниципального района
Архангельской области**

Приложение № 8
к областному закону
от 29 июня 2022 г.
№ 579-36-03

НЯНДОМСКИЙ МУНИЦИПАЛЬНЫЙ ОКРУГ
АРХАНГЕЛЬСКОЙ ОБЛАСТИ

ВЕЛЬСКИЙ МУНИЦИПАЛЬНЫЙ РАЙОН
АРХАНГЕЛЬСКОЙ ОБЛАСТИ



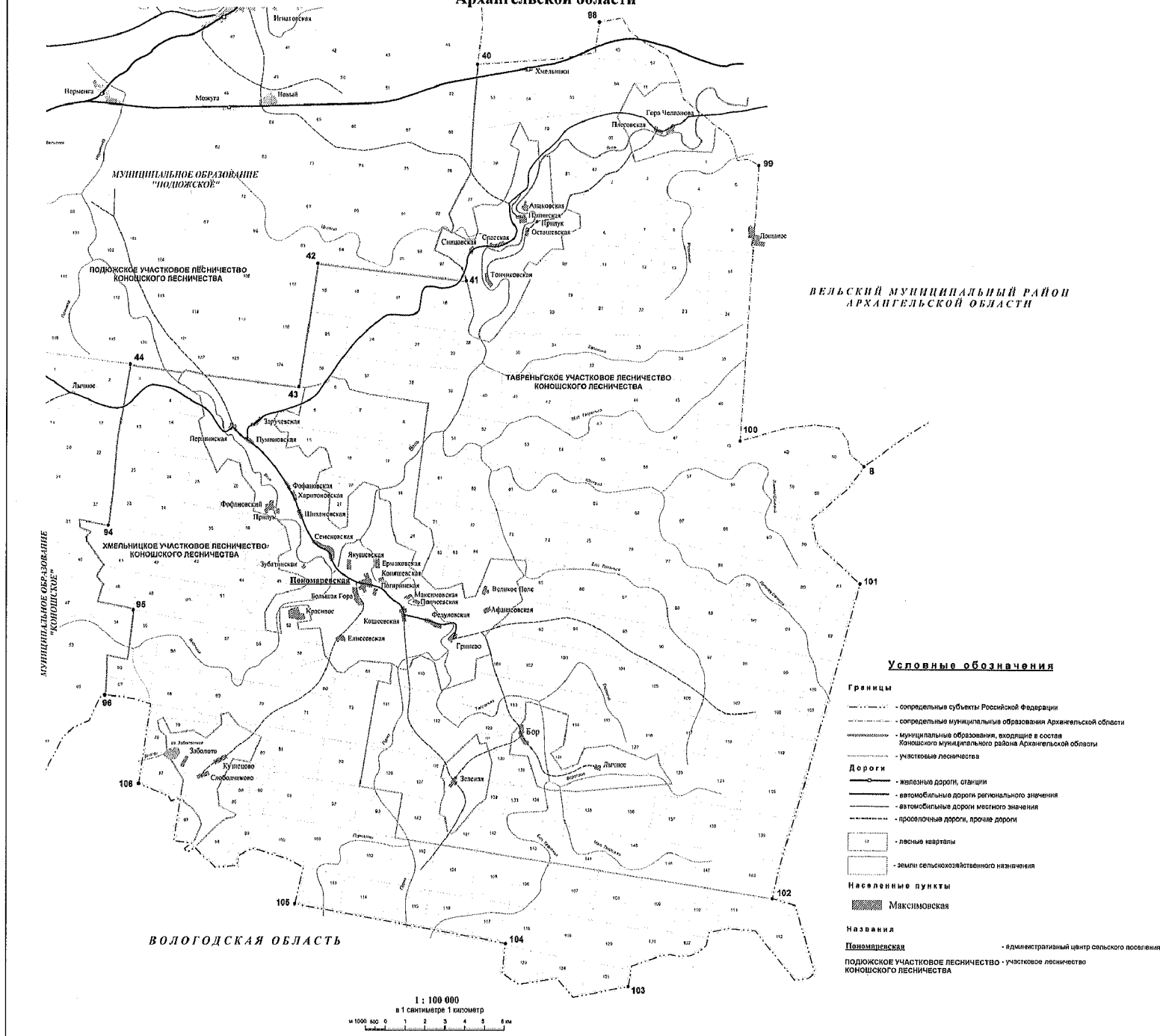
Условные обозначения

- Границы**
- сопредельные муниципальные образования Архангельской области
 - муниципальные образования, входящие в состав Коношского муниципального района Архангельской области
 - участки лесничества
- Дороги**
- железные дороги, станции
 - автомобильные дороги регионального значения
 - автомобильные дороги местного значения
 - проселочные дороги, прочие дороги
- Лесные кварталы**
- лесные кварталы
 - земли сельскохозяйственного назначения
- Населенные пункты**
- Кварангский
- Названия**
- Подюга - административный центр сельского поселения
 - ШИРИХАНОВСКОЕ УЧАСТКОВОЕ ЛЕСНИЧЕСТВО КОНОШСКОГО ЛЕСНИЧЕСТВА - участковое лесничество

1 : 100 000
в 1 сантиметре 1 километр

**План границ территории
сельского поселения "Тавреньгское"
Коношского муниципального района
Архангельской области**

Приложение № 9
к областному закону
от 29 июня 2022 г.
№ 579-36-03



ОПИСАНИЕ

границ территорий Коношского муниципального района Архангельской области и вновь образованных в его составе муниципальных образований

1. Описание границ территории Коношского муниципального района Архангельской области

Граница Коношского муниципального района Архангельской области начинается от узловой точки № 7 в соответствии со схемой расположения кадастровых районов, утвержденной приказом комитета по земельным ресурсам и землеустройству Архангельской области от 1 августа 2001 года № 37.

Точка № 7 находится на стыке Каргопольского кадастрового района, Коношского кадастрового района, Вологодской области и является крайней юго-западной точкой квартала № 88 Ротковецкого участкового лесничества (участок Чужгинское) Коношского лесничества.

От точки № 7 линия границы идет по ломаной линии в северо-западном направлении по западной границе квартала № 88, по землям сельскохозяйственного назначения, по западной границе кварталов № 56, 41, 26, 13, 1 Ротковецкого участкового лесничества (участок Чужгинское) Коношского лесничества на протяжении 14,9 км; по прямой линии в юго-восточном направлении по северной границе квартала № 1 Ротковецкого участкового лесничества (участок Чужгинское) Коношского лесничества на протяжении 2,1 км; по прямой линии в северо-восточном направлении по западной границе кварталов № 98, 85, 66, 47 Ротковецкого участкового лесничества (участок Ротковецкое) Коношского лесничества на протяжении 14,9 км; по прямой линии в юго-восточном направлении по северной границе квартала № 47 Ротковецкого участкового лесничества (участок Ротковецкое) Коношского лесничества на протяжении 2,2 км; по прямой линии в северном направлении по западной границе квартала № 30 Ротковецкого участкового лесничества (участок Ротковецкое) Коношского лесничества на протяжении 4,2 км; по прямой линии в юго-восточном направлении по северной границе кварталов № 30, 31, 32 Ротковецкого участкового лесничества (участок Ротковецкое) Коношского лесничества, пересекая реку Ковжа, на протяжении 6,7 км; по прямой линии в северном направлении по западной границе квартала

№ 19 Ротковецкого участкового лесничества (участок Ротковецкое) Коношского лесничества, пересекая реку Мурга, на протяжении 4 км; по прямой линии в восточном направлении по северной границе квартала № 19 Ротковецкого участкового лесничества (участок Ротковецкое) Коношского лесничества, пересекая реку Мурга, на протяжении 2,2 км; по прямой линии в северном направлении по западной границе квартала № 7 Ротковецкого участкового лесничества (участок Ротковецкое) Коношского лесничества, пересекая реку Мурга, на протяжении 4,4 км; по ломаной линии в восточном, северо-восточном направлении по северной границе кварталов № 7, 8, 1, 2 Ротковецкого участкового лесничества (участок Ротковецкое) Коношского лесничества на протяжении 10,3 км; по ломаной линии в южном, восточном направлении по восточной границе квартала № 2, по северной границе кварталов № 3 – 6 Ротковецкого участкового лесничества (участок Ротковецкое) Коношского лесничества на протяжении 7,3 км; по ломаной линии в юго-восточном, восточном направлении по северо-восточной границе квартала № 6, по северной границе квартала № 15 Ротковецкого участкового лесничества (участок Ротковецкое) Коношского лесничества на протяжении 5,3 км; по прямой линии в северном направлении по западной границе квартала № 81 Фоминского участкового лесничества Коношского лесничества, пересекая реку Вадья-Вадьинская, на протяжении 3,9 км; по прямой линии в восточном направлении по северной границе кварталов № 81, 82 Фоминского участкового лесничества Коношского лесничества на протяжении 3,3 км; по ломаной линии в северном направлении по западной границе кварталов № 62, 48 Фоминского участкового лесничества Коношского лесничества на протяжении 9,1 км; по прямой линии в юго-восточном направлении по северной границе квартала № 48 Фоминского участкового лесничества Коношского лесничества на протяжении 2,1 км; по прямой линии в северном направлении по западной границе квартала № 35 Фоминского участкового лесничества Коношского лесничества на протяжении 2,8 км; по прямой линии в юго-восточном направлении по северной границе кварталов № 35, 36, 37 Фоминского участкового лесничества Коношского лесничества на протяжении 6,2 км; по прямой линии в северо-восточном направлении по западной границе кварталов № 21, 5 Фоминского участкового лесничества Коношского лесничества на протяжении 6,6 км; по прямой линии в северо-восточном направлении по северной границе кварталов № 5 – 8 Фоминского участкового лесничества Коношского лесничества на протяжении 7,5 км; по прямой линии в северном направлении по западной границе кварталов № 135, 131, 127 Фоминского участкового лесничества Коношского лесничества, по землям сельскохозяйственного назначения, по западной границе квартала № 123 Фоминского участкового лесничества Коношского лесничества, пересекая реку Волошка, на протяжении 15,9 км до точки № 38. Точка № 38 является узловой в соответствии со схемой расположения кадастровых районов, утвержденной приказом комитета по земельным ресурсам и землеустройству Архангельской области от 1 августа 2001 года № 37, находится на стыке

Каргопольского кадастрового района, Няндомского кадастрового района, Коношского кадастрового района и является крайней северо-западной точкой квартала № 123 Фоминского участкового лесничества Коношского лесничества.

От точки № 38 линия границы идет по прямой линии в восточном направлении по северной границе кварталов № 123, 124 Фоминского участкового лесничества Коношского лесничества на протяжении 4,2 км; по ломаной линии в южном, юго-восточном, северо-восточном, восточном направлении по восточной границе квартала № 124 Фоминского участкового лесничества Коношского лесничества, по землям сельскохозяйственного назначения, пересекая реку Нименьга, по северной границе кварталов № 125, 126 Фоминского участкового лесничества Коношского лесничества на протяжении 6,7 км; по ломаной линии в южном, восточном направлении по восточной границе квартала № 126 Фоминского участкового лесничества Коношского лесничества, по северной границе кварталов № 1, 2, 3 Вандышского участкового лесничества Коношского лесничества на протяжении 7 км; по прямой линии в южном направлении по восточной границе кварталов № 3, 6 Вандышского участкового лесничества Коношского лесничества, пересекая озеро Полохинское, на протяжении 8 км; по прямой линии в восточном направлении по северной границе кварталов № 14, 15 Вандышского участкового лесничества Коношского лесничества, пересекая железную дорогу Москва – Архангельск, реку Авженга, на протяжении 3,9 км; по прямой линии в северном направлении по западной границе квартала № 7 Вандышского участкового лесничества Коношского лесничества, пересекая реку Авженга, автомобильную дорогу общего пользования регионального значения Коноша – Няндомы с идентификационным номером 11ОПР311К-281, на протяжении 3,9 км; по прямой линии в северо-восточном направлении по северной границе кварталов № 7, 8, 9 Вандышского участкового лесничества Коношского лесничества на протяжении 6,2 км; по прямой линии в южном направлении по восточной границе квартала № 9 Вандышского участкового лесничества Коношского лесничества, пересекая реку Авженга, на протяжении 4 км; по прямой линии в северо-восточном направлении по северной границе кварталов № 19 – 23 Вандышского участкового лесничества Коношского лесничества, пересекая реку Авженга, на протяжении 10 км; по прямой линии в северном направлении по западной границе квартала № 10 Вандышского участкового лесничества Коношского лесничества на протяжении 2,9 км; по прямой линии в восточном направлении по северной границе квартала № 10 Вандышского участкового лесничества Коношского лесничества на протяжении 2,4 км; по ломаной линии в юго-восточном, северо-восточном, юго-восточном направлении по восточной границе кварталов № 1, 4, по северной границе кварталов № 5, 2, 8 Ширихановского участкового лесничества Коношского лесничества, пересекая реку Подюга, на протяжении 11,8 км; по ломаной линии в северо-восточном, юго-восточном, северо-восточном, юго-восточном направлении по северной границе кварталов № 9,

10, 3, 12, 22 Ширихановского участкового лесничества Коношского лесничества, пересекая реку Карма, на протяжении 12,7 км до точки № 39. Точка № 39 является узловой в соответствии со схемой расположения кадастровых районов, утвержденной приказом комитета по земельным ресурсам и землеустройству Архангельской области от 1 августа 2001 года № 37, находится на стыке Няндомского кадастрового района, Вельского кадастрового района, Коношского кадастрового района и расположена на северной границе квартала № 22 Ширихановского участкового лесничества Коношского лесничества.

От точки № 39 линия границы идет по ломаной линии в юго-восточном, юго-западном, юго-восточном, южном направлении по северной границе квартала № 22, по восточной границе кварталов № 22, 32, 40, 49, 59, 70, 81, 90 Ширихановского участкового лесничества Коношского лесничества, пересекая реки Солма, Тавреньга, на протяжении 19,8 км; по ломаной линии в западном, южном направлении по южной границе квартала № 90, по восточной границе кварталов № 100, 110, 119, 128 Ширихановского участкового лесничества Коношского лесничества на протяжении 10,2 км; по ломаной линии в юго-восточном, северо-восточном, юго-восточном направлении по северной границе кварталов № 9 – 12 Подюжского участкового лесничества Коношского лесничества, пересекая железную дорогу Москва – Воркута, на протяжении 7,9 км; по ломаной линии в юго-восточном, юго-западном, западном направлении по восточной границе кварталов № 12, 23, по южной границе квартала № 23 Подюжского участкового лесничества Коношского лесничества, пересекая реку Подюга, на протяжении 6,6 км; по ломаной линии в юго-восточном, южном направлении по восточной границе кварталов № 33, 37, 44 Подюжского участкового лесничества Коношского лесничества, пересекая реку Подюга, на протяжении 6,3 км; по ломаной линии в северо-восточном, северном направлении по северной границе кварталов № 53, 54, 55, по западной границе квартала № 45 Подюжского участкового лесничества Коношского лесничества на протяжении 7,5 км; по ломаной линии в северо-восточном, юго-восточном направлении по северной границе кварталов № 45, 57, по восточной границе квартала № 57 Подюжского участкового лесничества Коношского лесничества, по землям сельскохозяйственного назначения, по восточной границе квартала № 1, по северной границе квартала № 5 Тавреньгского участкового лесничества Коношского лесничества, пересекая железную дорогу Москва – Воркута, автомобильную дорогу общего пользования регионального значения Коноша – Вельск с идентификационным номером 11ОПР311К-001, реки Вель, Романьга, на протяжении 11,9 км; по ломаной линии в юго-западном, восточном, западном, южном, восточном, южном, юго-западном направлении по восточной границе кварталов № 5, 9, огибая с запада поселок Дошаное, входящий в состав Вельского муниципального района Архангельской области, по восточной границе кварталов № 9, 14, 24, 35, 46, 48 Тавреньгского участкового лесничества Коношского лесничества на протяжении 14,9 км; по ломаной линии в северо-

восточном, юго-восточном направлении по северной границе кварталов № 48, 49, 50 Тавреньгского участкового лесничества Коношского лесничества на протяжении 7,3 км до точки № 8. Точка № 8 является узловой в соответствии со схемой расположения кадастровых районов, утвержденной приказом комитета по земельным ресурсам и землеустройству Архангельской области от 1 августа 2001 года № 37, находится на стыке Вельского кадастрового района, Коношского кадастрового района, Вологодской области и является крайней восточной точкой квартала № 50 Тавреньгского участкового лесничества Коношского лесничества.

От точки № 8 линия границы идет по ломаной линии в юго-западном, юго-восточном направлении по восточной границе кварталов № 50, 60, 70, по северной границе квартала № 81 Тавреньгского участкового лесничества Коношского лесничества на протяжении 7,9 км; по прямой линии в юго-западном направлении по восточной границе кварталов № 81, 92, 100, 109, 119, 125, 139, 148 Тавреньгского участкового лесничества Коношского лесничества, пересекая реку Летняя Шенчуга, на протяжении 16,3 км; по ломаной линии в юго-восточном, юго-западном, северо-западном, юго-западном, южном направлении по северной, восточной, южной границе квартала № 112, по южной границе кварталов № 111, 110, 122, 121, по восточной границе квартала № 125 Хмельницкого участкового лесничества Коношского лесничества на протяжении 17 км; по ломаной линии в юго-западном, северо-западном, юго-западном, северо-западном, северном направлении по южной границе кварталов № 125, 124, 123, по западной границе квартала № 123 Хмельницкого участкового лесничества Коношского лесничества на протяжении 8,5 км; по прямой линии в северо-западном направлении по южной границе кварталов № 118 – 113 Хмельницкого участкового лесничества Коношского лесничества, пересекая реки Большая Таврежка, Пурна, Пертинка, на протяжении 10,8 км; по ломаной линии в северо-восточном, северо-западном, юго-западном, северо-западном, юго-западном, северо-западном, северо-восточном, северо-западном, северо-восточном, северо-западном, северо-восточном, северо-западном направлении по западной границе квартала № 113, по южной границе кварталов № 101 – 98, по землям сельскохозяйственного назначения, по южной, западной границе квартала № 97, по южной границе квартала № 87 Хмельницкого участкового лесничества Коношского лесничества на протяжении 13,8 км; по ломаной линии в северо-восточном, северо-западном направлении по западной границе кварталов № 87, 78, по южной границе кварталов № 68, 66, 67 Хмельницкого участкового лесничества Коношского лесничества, пересекая реку Вотча, на протяжении 13,8 км; по ломаной линии в юго-западном направлении по юго-восточной границе кварталов № 65, 77, по восточной границе кварталов № 86, 96, по южной границе кварталов № 96, 95 Хмельницкого участкового лесничества Коношского лесничества на протяжении 11,4 км; по ломаной линии в северо-западном, юго-западном направлении по южной границе кварталов № 95, 94, 83 Хмельницкого участкового лесничества Коношского лесничества, № 185, 180,

179 Коношского участкового лесничества Коношского лесничества, по восточной границе кварталов № 183, 184, по южной границе квартала № 184 Коношского участкового лесничества Коношского лесничества, по восточной границе квартала № 128 Ерцевского участкового лесничества (участок Ерцевское) Коношского лесничества, пересекая реку Томашница, на протяжении 18,3 км; по ломаной линии в юго-западном направлении по восточной границе Климовского участкового лесничества (участок колхоз «Победа») Коношского лесничества, по восточной границе кварталов № 35, 49, по южной границе кварталов № 49, 48, 47 Ерцевского участкового лесничества (участок Лухтонгское) Коношского лесничества, пересекая реку Кубена, на протяжении 10,7 км; по ломаной линии в северо-западном, южном направлении по южной границе кварталов № 47, 46, по восточной границе квартала № 59 Ерцевского участкового лесничества (участок Лухтонгское) Коношского лесничества, пересекая реку Лухтонга, на протяжении 5,4 км; по ломаной линии в северо-западном, юго-западном направлении по южной границе кварталов № 59 – 55, по восточной границе квартала № 63 Ерцевского участкового лесничества (участок Лухтонгское) Коношского лесничества, пересекая железную дорогу Москва – Архангельск, на протяжении 11,9 км; по ломаной линии в северо-западном направлении по южной границе кварталов № 63 – 60 Ерцевского участкового лесничества (участок Лухтонгское) Коношского лесничества на протяжении 6,7 км; по ломаной линии в северо-западном направлении по западной границе кварталов № 60, 50, 36, 22 Ерцевского участкового лесничества (участок Лухтонгское) Коношского лесничества, по оси реки Чужга вниз по течению на протяжении 10,7 км; по ломаной линии в северо-западном, юго-западном, северо-западном, юго-западном направлении по южной границе кварталов № 133, 136, 135, 130, по оси реки Большая Чужга вниз по течению, по восточной границе кварталов № 129, 134 Ерцевского участкового лесничества (участок Ерцевское) Коношского лесничества на протяжении 15,5 км; по ломаной линии в юго-западном, северо-западном направлении по южной границе кварталов № 117, 116, 139 – 135, 125 Ротковецкого участкового лесничества (участок Чужгинское) Коношского лесничества, по оси реки Лаповка вниз по течению, по оси реки Пустая вниз по течению на протяжении 20,3 км; по ломаной линии в юго-западном, северо-западном, юго-западном, юго-восточном, юго-западном направлении по южной границе кварталов № 124, 123, по восточной границе кварталов № 122, 134, 141, 142, 143, по южной границе квартала № 143 Ротковецкого участкового лесничества (участок Чужгинское) Коношского лесничества, по оси реки Пустая вниз по течению на протяжении 15,7 км; по ломаной линии в северо-западном, западном, северо-западном направлении по западной границе кварталов № 143, 142, по южной границе кварталов № 141, 140, 132, 131, по землям сельскохозяйственного назначения, по западной границе квартала № 118, по землям сельскохозяйственного назначения, по южной границе квартала № 88 Ротковецкого участкового лесничества (участок Чужгинское) Коношского лесничества на протяжении

20,3 км до точки № 7, где замыкается.

2. Описание границ территории муниципального образования – сельского поселения «Волошское» Коношского муниципального района Архангельской области

Граница сельского поселения «Волошское» Коношского муниципального района Архангельской области начинается от узловой точки № 38 в соответствии со схемой расположения кадастровых районов, утвержденной приказом комитета по земельным ресурсам и землеустройству Архангельской области от 1 августа 2001 года № 37.

Точка № 38 находится на стыке Каргопольского кадастрового района, Няндомского кадастрового района, Коношского кадастрового района и является крайней северо-западной точкой квартала № 123 Фоминского участкового лесничества Коношского лесничества.

От точки № 38 линия границы идет по прямой линии в восточном направлении по северной границе кварталов № 123, 124 Фоминского участкового лесничества Коношского лесничества на протяжении 4,2 км до поворотной точки № 1. Точка № 1 является крайней северо-восточной точкой квартала № 124 Фоминского участкового лесничества Коношского лесничества и расположена на границе Няндомского кадастрового района.

От точки № 1 линия границы идет по ломаной линии в южном, юго-восточном, северо-восточном, восточном направлении по восточной границе квартала № 124 Фоминского участкового лесничества Коношского лесничества, по землям сельскохозяйственного назначения, пересекая реку Нименьга, по северной границе кварталов № 125, 126 Фоминского участкового лесничества Коношского лесничества на протяжении 6,7 км до поворотной точки № 2. Точка № 2 является крайней северо-восточной точкой квартала № 126 Фоминского участкового лесничества Коношского лесничества и расположена на границе Няндомского кадастрового района.

От точки № 2 линия границы идет по ломаной линии в южном, восточном направлении по восточной границе квартала № 126 Фоминского участкового лесничества Коношского лесничества, по северной границе кварталов № 1, 2, 3 Вандышского участкового лесничества Коношского лесничества на протяжении 7 км до поворотной точки № 3. Точка № 3 является крайней северо-восточной точкой квартала № 3 Вандышского участкового лесничества Коношского лесничества и расположена на границе Няндомского кадастрового района.

От точки № 3 линия границы идет по прямой линии в южном направлении по восточной границе кварталов № 3, 6 Вандышского участкового лесничества Коношского лесничества, пересекая озеро Полохинское, на протяжении 8 км до поворотной точки № 4. Точка № 4 находится на стыке кварталов № 6, 13, 14 Вандышского участкового лесничества Коношского лесничества и расположена на границе Няндомского кадастрового района.

От точки № 4 линия границы идет по прямой линии в восточном направлении по северной границе кварталов № 14, 15 Вандышского участкового лесничества Коношского лесничества, пересекая железную дорогу Москва – Архангельск, реку Авженга, на протяжении 3,9 км до поворотной точки № 5. Точка № 5 находится на стыке кварталов № 7, 15, 16 Вандышского участкового лесничества Коношского лесничества и расположена на границе Няндомского кадастрового района.

От точки № 5 линия границы идет по ломаной линии в южном, юго-западном, юго-восточном, северо-восточном направлении по восточной границе кварталов № 15, 26 Вандышского участкового лесничества Коношского лесничества по квартальным просекам между кварталами № 26, 27 и кварталом № 37 Вандышского участкового лесничества Коношского лесничества, пересекая реку Авженга, на протяжении 10,6 км до поворотной точки № 6. Точка № 6 находится на стыке кварталов № 27, 28, 37 Вандышского участкового лесничества Коношского лесничества.

От точки № 6 линия границы идет по ломаной линии в южном, юго-восточном, юго-западном, юго-восточном, юго-западном направлении по квартальным просекам между кварталами № 37, 50 и кварталами № 28, 38, по восточной границе квартала № 50, по северной границе квартала № 53, по квартальной просеке между кварталом № 53 и кварталом № 54 Вандышского участкового лесничества Коношского лесничества, пересекая реку Вандыш, автомобильную дорогу общего пользования регионального значения Коноша – Няндомы с идентификационным номером 11ОПР311К-281, на протяжении 12,5 км до поворотной точки № 9. Точка № 9 находится на стыке кварталов № 53, 54, 61, 62 Вандышского участкового лесничества Коношского лесничества.

От точки № 9 линия границы идет по ломаной линии в юго-западном, северо-западном, западном направлении по квартальной просеке между кварталом № 53 и кварталом № 61 Вандышского участкового лесничества Коношского лесничества, по южной границе кварталов № 53, 52, 51 Вандышского участкового лесничества Коношского лесничества, пересекая реку Вандыш, автомобильную дорогу общего пользования регионального значения Коноша – Няндомы с идентификационным номером 11ОПР311К-281, железную дорогу Москва – Архангельск, на протяжении 6,7 км до поворотной точки № 10. Точка № 10 находится на стыке квартала № 51 Вандышского участкового лесничества Коношского лесничества, квартала № 20 Фоминского участкового лесничества Коношского лесничества.

От точки № 10 линия границы идет по ломаной линии в западном, юго-западном, северо-западном, юго-западном, юго-восточном, юго-западном, южном направлении по южной границе квартала № 20, по квартальным просекам между кварталами № 20, 19, 31, 34, 47 Фоминского участкового лесничества Коношского лесничества и кварталами № 60, 59, 70 Вандышского участкового лесничества Коношского лесничества, по оси реки Волошка вверх по течению на протяжении 10,1 км до точки № 11. Точка № 11 находится

на стыке кварталов № 47, 61 Фоминского участкового лесничества Коношского лесничества, кварталов № 70, 83 Вандышского участкового лесничества Коношского лесничества.

От точки № 11 линия границы идет по ломаной линии в юго-западном, северо-западном, северном, северо-западном направлении по квартальным просекам между кварталами № 47 – 35 и кварталами № 61 – 49 Фоминского участкового лесничества Коношского лесничества, пересекая реку Верхний Корбаш, на протяжении 31,2 км до поворотной точки № 12. Точка № 12 находится на стыке кварталов № 35, 48, 49 Фоминского участкового лесничества Коношского лесничества и расположена на границе Каргопольского кадастрового района.

От точки № 12 линия границы идет по прямой линии в северном направлении по западной границе квартала № 35 Фоминского участкового лесничества Коношского лесничества на протяжении 2,8 км до поворотной точки № 13. Точка № 13 является крайней северо-западной точкой квартала № 35 Фоминского участкового лесничества Коношского лесничества и расположена на границе Каргопольского кадастрового района.

От точки № 13 линия границы идет по прямой линии в юго-восточном направлении по северной границе кварталов № 35, 36, 37 Фоминского участкового лесничества Коношского лесничества на протяжении 6,2 км до поворотной точки № 14. Точка № 14 находится на стыке кварталов № 21, 37 Фоминского участкового лесничества Коношского лесничества и расположена на границе Каргопольского кадастрового района.

От точки № 14 линия границы идет по прямой линии в северо-восточном направлении по западной границе кварталов № 21, 5 Фоминского участкового лесничества Коношского лесничества на протяжении 6,6 км до поворотной точки № 15. Точка № 15 является крайней северо-западной точкой квартала № 5 Фоминского участкового лесничества Коношского лесничества и расположена на границе Каргопольского кадастрового района.

От точки № 15 линия границы идет по прямой линии в северо-восточном направлении по северной границе кварталов № 5 – 8 Фоминского участкового лесничества Коношского лесничества на протяжении 7,5 км до поворотной точки № 16. Точка № 16 находится на стыке кварталов № 8, 135 Фоминского участкового лесничества Коношского лесничества и расположена на границе Каргопольского кадастрового района.

От точки № 16 линия границы идет по прямой линии в северном направлении по западной границе кварталов № 135, 131, 127 Фоминского участкового лесничества Коношского лесничества, по землям сельскохозяйственного назначения, по западной границе квартала № 123 Фоминского участкового лесничества Коношского лесничества, пересекая реку Волошка, на протяжении 15,9 км до точки № 38, где замыкается.

3. Описание границ территории муниципального образования – сельского поселения «Вохтомское» Коношского муниципального района Архангельской области

Граница сельского поселения «Вохтомское» Коношского муниципального района Архангельской области начинается от точки № 5.

Точка № 5 находится на стыке кварталов № 7, 15, 16 Вандышского участкового лесничества Коношского лесничества и расположена на границе Няндомского кадастрового района.

От точки № 5 линия границы идет по прямой линии в северном направлении по западной границе квартала № 7 Вандышского участкового лесничества Коношского лесничества, пересекая реку Авженга, автомобильную дорогу общего пользования регионального значения Коноша – Няндомы с идентификационным номером 11ОПР311К-281, на протяжении 3,9 км до поворотной точки № 17. Точка № 17 является крайней северо-западной точкой квартала № 7 Вандышского участкового лесничества Коношского лесничества и расположена на границе Няндомского кадастрового района.

От точки № 17 линия границы идет по прямой линии в северо-восточном направлении по северной границе кварталов № 7, 8, 9 Вандышского участкового лесничества Коношского лесничества на протяжении 6,2 км до поворотной точки № 18. Точка № 18 является крайней северо-восточной точкой квартала № 9 Вандышского участкового лесничества Коношского лесничества и расположена на границе Няндомского кадастрового района.

От точки № 18 линия границы идет по прямой линии в южном направлении по восточной границе квартала № 9 Вандышского участкового лесничества Коношского лесничества, пересекая реку Авженга, на протяжении 4 км до поворотной точки № 19. Точка № 19 находится на стыке кварталов № 9, 18, 19 Вандышского участкового лесничества Коношского лесничества и расположена на границе Няндомского кадастрового района.

От точки № 19 линия границы идет по прямой линии в северо-восточном направлении по северной границе кварталов № 19 – 23 Вандышского участкового лесничества Коношского лесничества, пересекая реку Авженга, на протяжении 10 км до поворотной точки № 20. Точка № 20 находится на стыке кварталов № 23, 24, 10 Вандышского участкового лесничества Коношского лесничества и расположена на границе Няндомского кадастрового района.

От точки № 20 линия границы идет по прямой линии в северном направлении по западной границе квартала № 10 Вандышского участкового лесничества Коношского лесничества на протяжении 2,9 км до поворотной точки № 21. Точка № 21 является крайней северо-западной точкой квартала № 10 Вандышского участкового лесничества Коношского лесничества и расположена на границе Няндомского кадастрового района.

От точки № 21 линия границы идет по прямой линии в восточном направлении по северной границе квартала № 10 Вандышского участкового

лесничества Коношского лесничества на протяжении 2,4 км до поворотной точки № 22. Точка № 22 находится на стыке квартала № 10 Вандышского участкового лесничества Коношского лесничества, квартала № 1 Ширихановского участкового лесничества Коношского лесничества и расположена на границе Няндомского кадастрового района.

От точки № 22 линия границы идет по ломаной линии в юго-западном, юго-восточном, юго-западном направлении по квартальным просекам между кварталами № 10, 25, 36 Вандышского участкового лесничества Коношского лесничества и кварталами № 1, 4, 13, 23, 33 Ширихановского участкового лесничества Коношского лесничества на протяжении 11,9 км до точки № 23. Точка № 23 находится на стыке кварталов № 36, 47 Вандышского участкового лесничества Коношского лесничества, кварталов № 33, 41 Ширихановского участкового лесничества Коношского лесничества.

От точки № 23 линия границы идет по ломаной линии в юго-западном, юго-восточном, юго-западном, юго-восточном, юго-западном, юго-восточном, южном направлении по квартальным просекам между кварталами № 47, 58, 69, 78, 81, 82, 93 Вандышского участкового лесничества Коношского лесничества и кварталами № 41, 50, 60, 71, 82, 91, 101, 111, 120 Ширихановского участкового лесничества Коношского лесничества, № 1 Подюжского участкового лесничества Коношского лесничества на протяжении 20,5 км до точки № 24. Точка № 24 находится на стыке квартала № 93 Вандышского участкового лесничества Коношского лесничества, кварталов № 1, 13, 14 Подюжского участкового лесничества Коношского лесничества.

От точки № 24 линия границы идет по ломаной линии в западном, юго-западном, юго-восточном, северо-восточном, юго-восточном, юго-западном направлении по квартальным просекам между кварталами № 93, 94, 91, 108, 112, 113 Вандышского участкового лесничества Коношского лесничества и кварталами № 13, 24, 38, 46, 59 Подюжского участкового лесничества Коношского лесничества, пересекая реку Шенчуга, на протяжении 14,3 км до точки № 25. Точка № 25 находится на стыке квартала № 113 Вандышского участкового лесничества Коношского лесничества, квартала № 59 Подюжского участкового лесничества Коношского лесничества.

От точки № 25 линия границы идет по ломаной линии в южном, юго-восточном, юго-западном направлении по западной, южной границе квартала № 59, по западной границе квартала № 60 Подюжского участкового лесничества Коношского лесничества, пересекая автомобильную дорогу общего пользования регионального значения Валдеево – Подюга – Николаевка с идентификационным номером 11ОПР311К-282, на протяжении 5,3 км до точки № 26. Точка № 26 находится на стыке кварталов № 60, 69 Подюжского участкового лесничества Коношского лесничества.

От точки № 26 линия границы идет по ломаной линии в юго-западном, северо-западном, юго-западном, северо-западном направлении по северной границе квартала № 69 Подюжского участкового лесничества Коношского лесничества, по северной границе кварталов № 80, 67 – 64 Коношского

участкового лесничества Коношского лесничества, пересекая автомобильные дороги общего пользования регионального значения Валдеево – Подюга – Николаевка с идентификационным номером 11ОПР311К-282, Коноша – Няндома с идентификационным номером 11ОПР311К-281, на протяжении 8,3 км до точки № 27. Точка № 27 находится на стыке кварталов № 44, 63, 64 Коношского участкового лесничества Коношского лесничества.

От точки № 27 линия границы идет по ломаной линии в северо-восточном, северо-западном направлении по восточной, северной границе квартала № 44, по квартальным просекам между кварталами № 44, 43 и кварталом № 28 Коношского участкового лесничества Коношского лесничества на протяжении 4,9 км до точки № 28. Точка № 28 находится на стыке кварталов № 26, 28, 43 Коношского участкового лесничества Коношского лесничества.

От точки № 28 линия границы идет по ломаной линии в юго-западном, северо-западном направлении по квартальным просекам между кварталами № 26, 42, 41, 40 и кварталами № 43, 53, 196 – 193 Коношского участкового лесничества Коношского лесничества на протяжении 7,7 км до точки № 29. Точка № 29 находится на оси железной дороги Москва – Архангельск.

От точки № 29 линия границы идет по ломаной линии в северо-западном, юго-западном, северо-западном, юго-западном, северо-западном, западном направлении по оси железной дороги Москва – Архангельск, по квартальным просекам между кварталами № 23, 22 и кварталами № 39, 38, 37 Коношского участкового лесничества Коношского лесничества, пересекая реку Коноша, на протяжении 6,3 км до точки № 30. Точка № 30 находится на стыке кварталов № 21, 22, 37 Коношского участкового лесничества Коношского лесничества.

От точки № 30 линия границы идет по прямой линии в северо-восточном направлении по квартальным просекам между кварталами № 21, 8 и кварталами № 22, 9 Коношского участкового лесничества Коношского лесничества, на протяжении 4,3 км до точки № 31. Точка № 31 находится на стыке кварталов № 1, 8, 9 Коношского участкового лесничества Коношского лесничества.

От точки № 31 линия границы идет по прямой линии в северо-западном направлении по квартальным просекам между кварталами № 8, 7 и кварталом № 1 Коношского участкового лесничества Коношского лесничества на протяжении 2,4 км до точки № 32. Точка № 32 находится на стыке кварталов № 1, 7 Коношского участкового лесничества Коношского лесничества, квартала № 98 Фоминского участкового лесничества Коношского лесничества.

От точки № 32 линия границы идет по ломаной линии в северо-восточном, северо-западном направлении по квартальным просекам между кварталом № 1 Коношского участкового лесничества Коношского лесничества, кварталом № 97 Вандышского участкового лесничества Коношского лесничества и кварталами № 98, 97, 80 Фоминского участкового лесничества Коношского лесничества на протяжении 5 км до точки № 33. Точка № 33 находится на стыке кварталов № 95, 96, 97 Вандышского участкового лесничества Коношского лесничества, квартала № 80 Фоминского участкового лесничества Коношского лесничества.

От точки № 33 линия границы идет по ломаной линии в юго-западном, северо-восточном направлении по квартальным просекам между кварталами № 80, 79, 61 Фоминского участкового лесничества Коношского лесничества и кварталами № 95, 83 Вандышского участкового лесничества Коношского лесничества, по оси реки Волошка вниз по течению на протяжении 10 км до точки № 11. Точка № 11 находится на стыке кварталов № 47, 61 Фоминского участкового лесничества Коношского лесничества, кварталов № 70, 83 Вандышского участкового лесничества Коношского лесничества.

От точки № 11 линия границы идет по ломаной линии в северо-восточном, северо-западном, северо-восточном, юго-восточном, северо-восточном, восточном направлении по квартальным просекам между кварталами № 70, 59, 60 Вандышского участкового лесничества Коношского лесничества и кварталами № 47, 34, 31, 19, 20 Фоминского участкового лесничества Коношского лесничества, по оси реки Волошка вниз по течению до слияния с рекой Вохтомица, по южной границе кварталов № 19, 20 Фоминского участкового лесничества Коношского лесничества на протяжении 10,3 км до точки № 10. Точка № 10 находится на стыке квартала № 51 Вандышского участкового лесничества Коношского лесничества, квартала № 20 Фоминского участкового лесничества Коношского лесничества.

От точки № 10 линия границы идет по ломаной линии в восточном, юго-восточном, северо-восточном, направлении по южной границе кварталов № 51, 52, 53 Вандышского участкового лесничества Коношского лесничества, пересекая железную дорогу Москва – Архангельск, автомобильную дорогу общего пользования регионального значения Коноша – Няндама с идентификационным номером 11ОПР311К-281, по квартальной просеке между кварталом № 53 и кварталом № 61 Вандышского участкового лесничества Коношского лесничества, пересекая реку Вандыш, на протяжении 6,7 км до точки № 9. Точка № 9 находится на стыке кварталов № 53, 54, 61, 62 Вандышского участкового лесничества Коношского лесничества.

От точки № 9 линия границы идет по ломаной линии в северо-восточном, северо-западном, северо-восточном, северо-западном, северном направлении по квартальной просеке между кварталом № 53 и кварталом № 54, по северной границе квартала № 53, по восточной границе квартала № 50, по квартальным просекам между кварталами № 50, 37 и кварталами № 38, 28 Вандышского участкового лесничества Коношского лесничества, пересекая реку Вандыш, на протяжении 6,7 км до точки № 6. Точка № 6 находится на стыке кварталов № 27, 28, 37 Вандышского участкового лесничества Коношского лесничества.

От точки № 6 линия границы идет по ломаной линии в юго-западном, северо-западном, северо-восточном, северном направлении по квартальным просекам между кварталами № 27, 26 и кварталом № 37 Вандышского участкового лесничества Коношского лесничества, по восточной границе кварталов № 26, 15 Вандышского участкового лесничества Коношского лесничества, пересекая реку Авженга, на протяжении 10,6 км до точки № 5, где замыкается.

4. Описание границ территории муниципального образования – сельского поселения «Ерцевское» Коношского муниципального района Архангельской области

Граница сельского поселения «Ерцевское» Коношского муниципального района Архангельской области начинается от узловой точки № 7 в соответствии со схемой расположения кадастровых районов, утвержденной приказом комитета по земельным ресурсам и землеустройству Архангельской области от 1 августа 2001 года № 37.

Точка № 7 находится на стыке Каргопольского кадастрового района, Коношского кадастрового района, Вологодской области и является крайней юго-западной точкой квартала № 88 Ротковецкого участкового лесничества (участок Чужгинское) Коношского лесничества.

От точки № 7 линия границы идет по ломаной линии в северо-западном направлении по западной границе квартала № 88, по землям сельскохозяйственного назначения, по западной границе кварталов № 56, 41, 26, 13, 1 Ротковецкого участкового лесничества (участок Чужгинское) Коношского лесничества на протяжении 14,9 км до поворотной точки № 93. Точка № 93 является крайней северо-западной точкой квартала № 1 Ротковецкого участкового лесничества (участок Чужгинское) Коношского лесничества и расположена на границе Каргопольского кадастрового района.

От точки № 93 линия границы идет по прямой линии в юго-восточном направлении по северной границе квартала № 1 Ротковецкого участкового лесничества (участок Чужгинское) Коношского лесничества на протяжении 2,1 км до поворотной точки № 71. Точка № 71 находится на стыке кварталов № 1, 2 Ротковецкого участкового лесничества (участок Чужгинское) Коношского лесничества, квартала № 98 Ротковецкого участкового лесничества (участок Ротковецкое) Коношского лесничества и расположена на границе Каргопольского кадастрового района.

От точки № 71 линия границы идет по прямой линии в юго-восточном направлении по квартальным просекам между кварталами № 2 – 7 Ротковецкого участкового лесничества (участок Чужгинское) Коношского лесничества и кварталами № 98 – 103 Ротковецкого участкового лесничества (участок Ротковецкое) Коношского лесничества, пересекая реку Ковжа, на протяжении 12,7 км до поворотной точки № 70. Точка № 70 находится на стыке кварталов № 103, 104 Ротковецкого участкового лесничества (участок Ротковецкое) Коношского лесничества, кварталов № 7, 8 Ротковецкого участкового лесничества (участок Чужгинское) Коношского лесничества.

От точки № 70 линия границы идет по ломаной линии в северном, юго-восточном направлении по квартальным просекам между кварталами № 103, 91 – 96 и кварталами № 104 – 109 Ротковецкого участкового лесничества (участок Ротковецкое) Коношского лесничества, пересекая реку Ширбовка, на протяжении 15,4 км до поворотной точки № 69. Точка № 69 находится на стыке кварталов № 96, 109 Ротковецкого участкового лесничества

(участок Ротковецкое) Коношского лесничества.

От точки № 69 линия границы идет по ломаной линии в южном, юго-западном, южном, юго-восточном, юго-западном, юго-восточном, юго-западном, юго-восточном, южном направлении по восточной границе квартала № 109 Ротковецкого участкового лесничества (участок Ротковецкое) Коношского лесничества, кварталов № 25, 40 Ротковецкого участкового лесничества (участок Чужгинское) Коношского лесничества, пересекая реку Черная, на протяжении 10 км до поворотной точки № 68. Точка № 68 находится на стыке кварталов № 40, 55 Ротковецкого участкового лесничества (участок Чужгинское) Коношского лесничества.

От точки № 68 линия границы идет по ломаной линии в юго-восточном, юго-западном, южном направлении по северной, восточной границе квартала № 55, по восточной границе квартала № 69 Ротковецкого участкового лесничества (участок Чужгинское) Коношского лесничества на протяжении 5,5 км до поворотной точки № 67. Точка № 67 находится на стыке кварталов № 69, 84, 85 Ротковецкого участкового лесничества (участок Чужгинское) Коношского лесничества.

От точки № 67 линия границы идет по прямой линии в восточном направлении по северной границе квартала № 85 Ротковецкого участкового лесничества (участок Чужгинское) Коношского лесничества на протяжении 2,1 км до поворотной точки № 66. Точка № 66 находится на стыке кварталов № 85, 86, 70 Ротковецкого участкового лесничества (участок Чужгинское) Коношского лесничества.

От точки № 66 линия границы идет по ломаной линии в северо-восточном, восточном направлении по западной, северной границе квартала № 70 Ротковецкого участкового лесничества (участок Чужгинское) Коношского лесничества, пересекая реку Шумка, на протяжении 4,7 км до поворотной точки № 65. Точка № 65 находится на стыке кварталов № 70, 71 Ротковецкого участкового лесничества (участок Чужгинское) Коношского лесничества, квартала № 73 Ерцевского участкового лесничества (участок Ерцевское) Коношского лесничества.

От точки № 65 линия границы идет по ломаной линии в северо-восточном, северо-западном, северо-восточном, юго-восточном, юго-западном, юго-восточном, северо-восточном, северо-западном, северо-восточном, юго-восточном, восточном направлении по западной границе кварталов № 73, 53, 36, 25, по северной границе кварталов № 25, 26 Ерцевского участкового лесничества (участок Ерцевское) Коношского лесничества, пересекая реки Кривая, Доровичка, Кинжа, на протяжении 18,4 км до поворотной точки № 64. Точка № 64 находится на стыке кварталов № 26, 16 Ерцевского участкового лесничества (участок Ерцевское) Коношского лесничества.

От точки № 64 линия границы идет по прямой линии в северо-восточном направлении по западной границе кварталов № 16, 7, 2 Ерцевского участкового лесничества (участок Ерцевское) Коношского лесничества, пересекая автомобильную дорогу общего пользования регионального значения Сосновка

– Климовская – Поздеевская с идентификационным номером 11ОПР311К-285, на протяжении 7,9 км до поворотной точки № 63. Точка № 63 находится на стыке кварталов № 1, 2 Ерцевского участкового лесничества (участок Ерцевское) Коношского лесничества.

От точки № 63 линия границы идет по прямой линии в западном направлении по южной границе квартала № 1 Ерцевского участкового лесничества (участок Ерцевское) Коношского лесничества, пересекая реку Волошка, на протяжении 4,5 км до поворотной точки № 62. Точка № 62 находится на стыке кварталов № 82, 83 Ротковецкого участкового лесничества (участок Ротковецкое) Коношского лесничества, квартала № 1 Ерцевского участкового лесничества (участок Ерцевское) Коношского лесничества.

От точки № 62 линия границы идет по ломаной линии в северо-восточном направлении по квартальным просекам между кварталами № 1, 2 Ерцевского участкового лесничества (участок Ерцевское) Коношского лесничества и кварталами № 83, 84, 65 Ротковецкого участкового лесничества (участок Ротковецкое) Коношского лесничества, пересекая реку Томошница, на протяжении 7,5 км до поворотной точки № 55. Точка № 55 находится на стыке квартала № 65 Ротковецкого участкового лесничества (участок Ротковецкое) Коношского лесничества, квартала № 122 Фоминского участкового лесничества Коношского лесничества, квартала № 2 Ерцевского участкового лесничества (участок Ерцевское) Коношского лесничества, квартала № 116 Коношского участкового лесничества Коношского лесничества.

От точки № 55 линия границы идет по ломаной линии в юго-восточном, восточном направлении по квартальным просекам между кварталами № 2 – 6 Ерцевского участкового лесничества (участок Ерцевское) Коношского лесничества и кварталами № 116, 117, 118 Коношского участкового лесничества Коношского лесничества, пересекая реку Осинковка, на протяжении 8,4 км до поворотной точки № 54. Точка № 54 находится на стыке квартала № 6 Ерцевского участкового лесничества (участок Ерцевское) Коношского лесничества, квартала № 118 Коношского участкового лесничества Коношского лесничества.

От точки № 54 линия границы идет по ломаной линии в юго-восточном, восточном, южном направлении по восточной границе квартала № 6, по северной границе квартала № 14 Ерцевского участкового лесничества (участок Ерцевское) Коношского лесничества, по квартальным просекам между кварталами № 126, 128 Коношского участкового лесничества Коношского лесничества и кварталом № 14 Ерцевского участкового лесничества (участок Ерцевское) Коношского лесничества, пересекая автомобильную дорогу общего пользования регионального значения Сосновка – Климовская – Поздеевская с идентификационным номером 11ОПР311К-285, на протяжении 5,1 км до поворотной точки № 53. Точка № 53 находится на стыке кварталов № 14, 15 Ерцевского участкового лесничества (участок Ерцевское) Коношского лесничества, квартала № 128 Коношского участкового лесничества Коношского лесничества.

От точки № 53 линия границы идет по ломаной линии в восточном, юго-восточном направлении по квартальным просекам между кварталами № 128, 141 Коношского участкового лесничества Коношского лесничества и кварталом № 15 Ерцевского участкового лесничества (участок Ерцевское) Коношского лесничества на протяжении 3,7 км до поворотной точки № 52. Точка № 52 находится на стыке кварталов № 15, 22, 23 Ерцевского участкового лесничества (участок Ерцевское) Коношского лесничества, квартала № 141 Коношского участкового лесничества Коношского лесничества.

От точки № 52 линия границы идет по ломаной линии в восточном, юго-восточном направлении по квартальным просекам между кварталами № 141, 142 Коношского участкового лесничества Коношского лесничества и кварталами № 23, 24 Ерцевского участкового лесничества (участок Ерцевское) Коношского лесничества, по южной границе кварталов № 143, 144 Коношского участкового лесничества Коношского лесничества, пересекая реку Синцибина, на протяжении 7,5 км до поворотной точки № 51. Точка № 51 находится на стыке кварталов № 144, 145 Коношского участкового лесничества Коношского лесничества.

От точки № 51 линия границы идет по ломаной линии в северном, северо-восточном направлении по квартальным просекам между кварталами № 144, 133 и кварталом № 145 Коношского участкового лесничества Коношского лесничества на протяжении 3,8 км до поворотной точки № 50. Точка № 50 находится на оси железной дороги Москва – Архангельск.

От точки № 50 линия границы идет по ломаной линии в юго-западном, южном, восточном направлении по оси железной дороги Москва – Архангельск, по северной границе квартала № 152 Коношского участкового лесничества Коношского лесничества, пересекая реку Кубена, на протяжении 3,5 км до поворотной точки № 81. Точка № 81 находится на стыке кварталов № 146, 152, 153 Коношского участкового лесничества Коношского лесничества.

От точки № 81 линия границы идет по ломаной линии в юго-западном, юго-восточном, восточном направлении по квартальной просеке между кварталом № 152 и кварталом № 153, по западной, южной границе квартала № 163, по оси реки Кубена вниз по течению, по квартальным просекам между кварталами № 163, 164, 165 Коношского участкового лесничества Коношского лесничества и кварталами № 49, 50 Ерцевского участкового лесничества (участок Ерцевское) Коношского лесничества на протяжении 10,4 км до поворотной точки № 82. Точка № 82 находится на стыке квартала № 165 Коношского участкового лесничества Коношского лесничества, кварталов № 50, 51 Ерцевского участкового лесничества (участок Ерцевское) Коношского лесничества.

От точки № 82 линия границы идет по ломаной линии в северо-восточном, юго-восточном, юго-западном, северо-восточном, северо-западном, северо-восточном, юго-западном, юго-восточном, северо-восточном, юго-восточном направлении по западной, северной границе квартала № 51,

по северной, восточной границе квартала № 52, по северной границе кварталов № 72, 93 Ерцевского участкового лесничества (участок Ерцевское) Коношского лесничества на протяжении 13,9 км до поворотной точки № 83. Точка № 83 находится на северной границе квартала № 93 Ерцевского участкового лесничества (участок Ерцевское) Коношского лесничества на оси реки Малая Кубенка.

От точки № 83 линия границы идет по ломаной линии в юго-западном, юго-восточном направлении по оси реки Малая Кубенка вниз по течению, по западной границе кварталов № 121, 128, по южной границе квартала № 128 Ерцевского участкового лесничества (участок Ерцевское) Коношского лесничества на протяжении 11,4 км до поворотной точки № 84. Точка № 84 является крайней юго-восточной точкой квартала № 128 Ерцевского участкового лесничества (участок Ерцевское) Коношского лесничества и расположена на границе Вологодской области.

От точки № 84 линия границы идет по ломаной линии в юго-западном направлении по восточной границе Климовского участкового лесничества (участок колхоз «Победа») Коношского лесничества, по восточной границе кварталов № 35, 49, по южной границе кварталов № 49, 48, 47 Ерцевского участкового лесничества (участок Лухтонгское) Коношского лесничества, пересекая реку Кубена, на протяжении 10,7 км до поворотной точки № 85. Точка № 85 является крайней южной точкой квартала № 47 Ерцевского участкового лесничества (участок Лухтонгское) Коношского лесничества и расположена на границе Вологодской области.

От точки № 85 линия границы идет по ломаной линии в северо-западном, южном направлении по южной границе кварталов № 47, 46, по восточной границе квартала № 59 Ерцевского участкового лесничества (участок Лухтонгское) Коношского лесничества, пересекая реку Лухтонга, на протяжении 5,4 км до поворотной точки № 86. Точка № 86 является крайней юго-восточной точкой квартала № 59 Ерцевского участкового лесничества (участок Лухтонгское) Коношского лесничества и расположена на границе Вологодской области.

От точки № 86 линия границы идет по ломаной линии в северо-западном, юго-западном направлении по южной границе кварталов № 59 – 55, по восточной границе квартала № 63 Ерцевского участкового лесничества (участок Лухтонгское) Коношского лесничества, пересекая железную дорогу Москва – Архангельск, пересекая автомобильную дорогу общего пользования регионального значения Коноша – Вожега с идентификационным номером 11ОПР311К-283, на протяжении 11,9 км до поворотной точки № 87. Точка № 87 является крайней юго-восточной точкой квартала № 63 Ерцевского участкового лесничества (участок Лухтонгское) Коношского лесничества и расположена на границе Вологодской области.

От точки № 87 линия границы идет по ломаной линии в северо-западном направлении по южной границе кварталов № 63 – 60 Ерцевского участкового лесничества (участок Лухтонгское) Коношского лесничества на протяжении

6,7 км до поворотной точки № 88. Точка № 88 является крайней юго-западной точкой квартала № 60 Ерцевского участкового лесничества (участок Лухтонгское) Коношского лесничества и расположена на границе Вологодской области.

От точки № 88 линия границы идет по ломаной линии в северо-западном направлении по западной границе кварталов № 60, 50, 36, 22 Ерцевского участкового лесничества (участок Лухтонгское) Коношского лесничества, по оси реки Чужга вниз по течению на протяжении 10,7 км до точки № 89. Точка № 89 находится на стыке квартала № 22 Ерцевского участкового лесничества (участок Лухтонгское) Коношского лесничества, квартала № 133 Ерцевского участкового лесничества (участок Ерцевское) Коношского лесничества и расположена на границе Вологодской области.

От точки № 89 линия границы идет по ломаной линии в северо-западном, юго-западном, северо-западном, юго-западном направлении по южной границе кварталов № 133, 136, 135, 130, по оси реки Большая Чужга вниз по течению, по восточной границе кварталов № 129, 134 Ерцевского участкового лесничества (участок Ерцевское) Коношского лесничества на протяжении 15,5 км до точки № 90. Точка № 90 находится на стыке квартала № 134 Ерцевского участкового лесничества (участок Ерцевское) Коношского лесничества, квартала № 117 Ротковецкого участкового лесничества (участок Чужгинское) Коношского лесничества и расположена на границе Вологодской области.

От точки № 90 линия границы идет по ломаной линии в юго-западном, северо-западном направлении по южной границе кварталов № 117, 116, 139 – 135, 125 Ротковецкого участкового лесничества (участок Чужгинское) Коношского лесничества, по оси реки Лаповка вниз по течению, по оси реки Пустая вниз по течению на протяжении 20,3 км до точки № 91. Точка № 91 находится на стыке кварталов № 124, 125 Ротковецкого участкового лесничества (участок Чужгинское) Коношского лесничества и расположена на границе Вологодской области.

От точки № 91 линия границы идет по ломаной линии в юго-западном, северо-западном, юго-западном, юго-восточном, юго-западном направлении по южной границе кварталов № 124, 123, по восточной границе кварталов № 122, 134, 141, 142, 143, по южной границе квартала № 143 Ротковецкого участкового лесничества (участок Чужгинское) Коношского лесничества, по оси реки Пустая вниз по течению на протяжении 15,7 км до поворотной точки № 92. Точка № 92 является крайней юго-западной точкой квартала № 143 Ротковецкого участкового лесничества (участок Чужгинское) Коношского лесничества и расположена на границе Вологодской области.

От точки № 92 линия границы идет по ломаной линии в северо-западном, западном, северо-западном направлении по западной границе кварталов № 143, 142, по южной границе кварталов № 141, 140, 132, 131, по землям сельскохозяйственного назначения, по западной границе квартала № 118, по землям сельскохозяйственного назначения, по южной границе квартала

№ 88 Ротковецкого участкового лесничества (участок Чужгинское) Коношского лесничества на протяжении 20,3 км до точки № 7, где замыкается.

5. Описание границ территории муниципального образования – сельского поселения «Климовское» Коношского муниципального района Архангельской области

Граница сельского поселения «Климовское» Коношского муниципального района Архангельской области начинается от точки № 58.

Точка № 58 находится на стыке квартала № 81 Фоминского участкового лесничества Коношского лесничества, квартала № 15 Ротковецкого участкового лесничества (участок Ротковецкое) Коношского лесничества и расположена на границе Каргопольского кадастрового района.

От точки № 58 линия границы идет по прямой линии в юго-восточном направлении по квартальным просекам между кварталами № 81, 82, 102 Фоминского участкового лесничества Коношского лесничества и кварталами № 15 – 18 Ротковецкого участкового лесничества (участок Ротковецкое) Коношского лесничества на протяжении 6,9 км до поворотной точки № 57. Точка № 57 находится на стыке кварталов № 102, 103, 106 Фоминского участкового лесничества Коношского лесничества, квартала № 18 Ротковецкого участкового лесничества (участок Ротковецкое) Коношского лесничества.

От точки № 57 линия границы идет по ломаной линии в южном, юго-западном направлении по квартальным просекам между кварталами № 106, 111 Фоминского участкового лесничества Коношского лесничества и кварталами № 18, 17, 29 Ротковецкого участкового лесничества (участок Ротковецкое) Коношского лесничества, пересекая реку Ловзенга, на протяжении 8,6 км до поворотной точки № 56. Точка № 56 находится на стыке кварталов № 29, 45, 46 Ротковецкого участкового лесничества (участок Ротковецкое) Коношского лесничества, квартала № 111 Фоминского участкового лесничества Коношского лесничества.

От точки № 56 линия границы идет по ломаной линии в юго-восточном, северо-восточном, юго-восточном направлении по квартальным просекам между кварталами № 111, 117, 118 Фоминского участкового лесничества Коношского лесничества и кварталами № 46, 63 Ротковецкого участкового лесничества (участок Ротковецкое) Коношского лесничества, по северной границе кварталов № 64, 65 Ротковецкого участкового лесничества (участок Ротковецкое) Коношского лесничества, по квартальным просекам между кварталами № 119, 122 Фоминского участкового лесничества Коношского лесничества и кварталом № 65 Ротковецкого участкового лесничества (участок Ротковецкое) Коношского лесничества, пересекая реку Ловзенга, на протяжении 14,2 км до поворотной точки № 55. Точка № 55 находится на стыке квартала № 2 Ерцевского участкового лесничества (участок Ерцевское) Коношского лесничества, квартала № 116 Коношского участкового лесничества Коношского лесничества, квартала № 122 Фоминского

участкового лесничества Коношского лесничества, квартала № 65 Ротковецкого участкового лесничества (участок Ротковецкое) Коношского лесничества.

От точки № 55 линия границы идет по ломаной линии в юго-западном направлении по квартальным просекам между кварталами № 2, 1 Ерцевского участкового лесничества (участок Ерцевское) Коношского лесничества и кварталами № 65, 84, 83 Ротковецкого участкового лесничества (участок Ротковецкое) Коношского лесничества, пересекая реку Томошница, на протяжении 7,2 км до поворотной точки № 62. Точка № 62 находится на стыке квартала № 1 Ерцевского участкового лесничества (участок Ерцевское) Коношского лесничества, кварталов № 82, 83 Ротковецкого участкового лесничества (участок Ротковецкое) Коношского лесничества.

От точки № 62 линия границы идет по прямой линии в восточном направлении по южной границе квартала № 1 Ерцевского участкового лесничества (участок Ерцевское) Коношского лесничества, пересекая реку Волошка, на протяжении 4,5 км до поворотной точки № 63. Точка № 63 находится на стыке кварталов № 1, 2 Ерцевского участкового лесничества (участок Ерцевское) Коношского лесничества.

От точки № 63 линия границы идет по прямой линии в юго-западном направлении по западной границе кварталов № 2, 7, 16 Ерцевского участкового лесничества (участок Ерцевское) Коношского лесничества, пересекая автомобильную дорогу общего пользования регионального значения Сосновка – Климовская – Поздеевская с идентификационным номером 11ОПР311К-285, на протяжении 7,9 км до поворотной точки № 64. Точка № 64 находится на стыке кварталов № 16, 26 Ерцевского участкового лесничества (участок Ерцевское) Коношского лесничества.

От точки № 64 линия границы идет по ломаной линии в западном, северо-западном, юго-западном, юго-восточном, юго-западном, северо-западном, северо-восточном, северо-западном, юго-западном, юго-восточном, юго-западном направлении по северной границе кварталов № 26, 25, по западной границе кварталов № 25, 36, 53, 73 Ерцевского участкового лесничества (участок Ерцевское) Коношского лесничества, пересекая реки Кинжа, Доровичка, Кривая, на протяжении 18,4 км до поворотной точки № 65. Точка № 65 находится на стыке квартала № 73 Ерцевского участкового лесничества (участок Ерцевское) Коношского лесничества, кварталов № 70, 71 Ротковецкого участкового лесничества (участок Чужгинское) Коношского лесничества.

От точки № 65 линия границы идет по ломаной линии в западном, юго-западном направлении по северной, западной границе квартала № 70 Ротковецкого участкового лесничества (участок Чужгинское) Коношского лесничества, пересекая реку Шумка, на протяжении 4,7 км до поворотной точки № 66. Точка № 66 находится на стыке кварталов № 70, 86, 85 Ротковецкого участкового лесничества (участок Чужгинское) Коношского лесничества.

От точки № 66 линия границы идет по прямой линии в западном направлении по северной границе квартала № 85 Ротковецкого участкового

лесничества (участок Чужгинское) Коношского лесничества на протяжении 2,1 км до поворотной точки № 67. Точка № 67 находится на стыке кварталов № 85, 84, 69 Ротковецкого участкового лесничества (участок Чужгинское) Коношского лесничества.

От точки № 67 линия границы идет по ломаной линии в северном, северо-восточном, северо-западном направлении по восточной границе кварталов № 69, 55, по северной границе квартала № 55 Ротковецкого участкового лесничества (участок Чужгинское) Коношского лесничества на протяжении 5,5 км до поворотной точки № 68. Точка № 68 находится на стыке кварталов № 55, 40 Ротковецкого участкового лесничества (участок Чужгинское) Коношского лесничества.

От точки № 68 линия границы идет по ломаной линии в северном, северо-западном, северо-восточном, северо-западном, северо-восточном, северо-западном, северном, северо-восточном, северном направлении по восточной границе кварталов № 40, 25 Ротковецкого участкового лесничества (участок Чужгинское) Коношского лесничества, квартала № 109 Ротковецкого участкового лесничества (участок Ротковецкое) Коношского лесничества, пересекая реку Черная, на протяжении 10 км до поворотной точки № 69. Точка № 69 находится на стыке кварталов № 96, 109 Ротковецкого участкового лесничества (участок Ротковецкое) Коношского лесничества.

От точки № 69 линия границы идет по ломаной линии в северо-западном, южном направлении по квартальным просекам между кварталами № 96 – 91, 103 и кварталами № 109 – 104 Ротковецкого участкового лесничества (участок Ротковецкое) Коношского лесничества, пересекая реку Ширбовка, на протяжении 15,4 км до поворотной точки № 70. Точка № 70 находится на стыке кварталов № 103, 104 Ротковецкого участкового лесничества (участок Ротковецкое) Коношского лесничества, кварталов № 7, 8 Ротковецкого участкового лесничества (участок Чужгинское) Коношского лесничества.

От точки № 70 линия границы идет по прямой линии в северо-западном направлении по квартальным просекам между кварталами № 7 – 2 Ротковецкого участкового лесничества (участок Чужгинское) Коношского лесничества и кварталами № 103 – 98 Ротковецкого участкового лесничества (участок Ротковецкое) Коношского лесничества, пересекая реку Ковжа, на протяжении 12,7 км до поворотной точки № 71. Точка № 71 находится на стыке квартала № 98 Ротковецкого участкового лесничества (участок Ротковецкое) Коношского лесничества, кварталов № 1, 2 Ротковецкого участкового лесничества (участок Чужгинское) Коношского лесничества и расположена на границе Каргопольского кадастрового района.

От точки № 71 линия границы идет по прямой линии в северо-восточном направлении по западной границе кварталов № 98, 85, 66, 47 Ротковецкого участкового лесничества (участок Ротковецкое) Коношского лесничества на протяжении 14,9 км до поворотной точки № 72. Точка № 72 является крайней северо-западной точкой квартала № 47 Ротковецкого участкового лесничества (участок Ротковецкое) Коношского лесничества и расположена

на границе Каргопольского кадастрового района.

От точки № 72 линия границы идет по прямой линии в юго-восточном направлении по северной границе квартала № 47 Ротковецкого участкового лесничества (участок Ротковецкое) Коношского лесничества на протяжении 2,2 км до поворотной точки № 73. Точка № 73 находится на стыке кварталов № 47, 48, 30 Ротковецкого участкового лесничества (участок Ротковецкое) Коношского лесничества и расположена на границе Каргопольского кадастрового района.

От точки № 73 линия границы идет по прямой линии в северном направлении по западной границе квартала № 30 Ротковецкого участкового лесничества (участок Ротковецкое) Коношского лесничества на протяжении 4,2 км до поворотной точки № 74. Точка № 74 является крайней северо-западной точкой квартала № 30 Ротковецкого участкового лесничества (участок Ротковецкое) Коношского лесничества и расположена на границе Каргопольского кадастрового района.

От точки № 74 линия границы идет по прямой линии в юго-восточном направлении по северной границе кварталов № 30, 31, 32 Ротковецкого участкового лесничества (участок Ротковецкое) Коношского лесничества, пересекая реку Ковжа, на протяжении 6,7 км до поворотной точки № 75. Точка № 75 находится на стыке кварталов № 32, 33, 19 Ротковецкого участкового лесничества (участок Ротковецкое) Коношского лесничества и расположена на границе Каргопольского кадастрового района.

От точки № 75 линия границы идет по прямой линии в северном направлении по западной границе квартала № 19 Ротковецкого участкового лесничества (участок Ротковецкое) Коношского лесничества, пересекая реку Мурга, на протяжении 4 км до поворотной точки № 76. Точка № 76 является крайней северо-западной точкой квартала № 19 Ротковецкого участкового лесничества (участок Ротковецкое) Коношского лесничества и расположена на границе Каргопольского кадастрового района.

От точки № 76 линия границы идет по прямой линии в восточном направлении по северной границе квартала № 19 Ротковецкого участкового лесничества (участок Ротковецкое) Коношского лесничества, пересекая реку Мурга, на протяжении 2,2 км до поворотной точки № 77. Точка № 77 находится на стыке кварталов № 19, 20, 7 Ротковецкого участкового лесничества (участок Ротковецкое) Коношского лесничества и расположена на границе Каргопольского кадастрового района.

От точки № 77 линия границы идет по прямой линии в северном направлении по западной границе квартала № 7 Ротковецкого участкового лесничества (участок Ротковецкое) Коношского лесничества, пересекая реку Мурга, на протяжении 4,4 км до поворотной точки № 78. Точка № 78 является крайней северо-западной точкой квартала № 7 Ротковецкого участкового лесничества (участок Ротковецкое) Коношского лесничества и расположена на границе Каргопольского кадастрового района.

От точки № 78 линия границы идет по ломаной линии в восточном,

северо-восточном направлении по северной границе кварталов № 7, 8, 1, 2 Ротковецкого участкового лесничества (участок Ротковецкое) Коношского лесничества на протяжении 10,3 км до поворотной точки № 79. Точка № 79 является крайней северо-восточной точкой квартала № 2 Ротковецкого участкового лесничества (участок Ротковецкое) Коношского лесничества и расположена на границе Каргопольского кадастрового района.

От точки № 79 линия границы идет по ломаной линии в южном, восточном направлении по восточной границе квартала № 2, по северной границе кварталов № 3 – 6 Ротковецкого участкового лесничества (участок Ротковецкое) Коношского лесничества на протяжении 7,3 км до поворотной точки № 80. Точка № 80 является крайней северной точкой квартала № 6 Ротковецкого участкового лесничества (участок Ротковецкое) Коношского лесничества и расположена на границе Каргопольского кадастрового района.

От точки № 80 линия границы идет по ломаной линии в юго-восточном, восточном направлении по северо-восточной границе квартала № 6, по северной границе квартала № 15 Ротковецкого участкового лесничества (участок Ротковецкое) Коношского лесничества на протяжении 5,3 км до точки № 58, где замыкается.

6. Описание границ территории муниципального образования – городского поселения «Коношское» Коношского муниципального района Архангельской области

Граница городского поселения «Коношское» Коношского муниципального района Архангельской области начинается от точки № 84.

Точка № 84 является крайней юго-восточной точкой квартала № 128 Ерцевского участкового лесничества (участок Ерцевское) Коношского лесничества и расположена на границе Вологодской области.

От точки № 84 линия границы идет по ломаной линии в северо-западном, северо-восточном направлении по южной, западной границе квартала № 128, по западной границе квартала № 121 Ерцевского участкового лесничества (участок Ерцевское) Коношского лесничества, по оси реки Малая Кубенка вверх по течению на протяжении 11,4 км до поворотной точки № 83. Точка № 83 находится на северной границе квартала № 93 Ерцевского участкового лесничества (участок Ерцевское) Коношского лесничества на оси реки Малая Кубенка.

От точки № 83 линия границы идет по ломаной линии в северо-западном, юго-западном, северо-западном, северо-восточном, юго-западном, юго-восточном, юго-западном, северо-восточном, северо-западном, юго-западном направлении по северной границе кварталов № 93, 72, по восточной, северной границе квартала № 52, по северной, западной границе квартала № 51 Ерцевского участкового лесничества (участок Ерцевское) Коношского лесничества на протяжении 13,9 км до поворотной точки № 82. Точка № 82 находится на стыке квартала № 165 Коношского участкового

лесничества Коношского лесничества, кварталов № 50, 51 Ерцевского участкового лесничества (участок Ерцевское) Коношского лесничества.

От точки № 82 линия границы идет по ломаной линии в западном, северо-западном, северо-восточном направлении по квартальным просекам между кварталами № 50, 49 Ерцевского участкового лесничества (участок Ерцевское) Коношского лесничества и кварталами № 165, 164, 163 Коношского участкового лесничества Коношского лесничества, по южной, западной границе квартала № 163, по оси реки Кубена вверх по течению, по квартальной просеке между кварталом № 152 и кварталом № 153 Коношского участкового лесничества Коношского лесничества на протяжении 10,4 км до поворотной точки № 81. Точка № 81 находится на стыке кварталов № 146, 152, 153 Коношского участкового лесничества Коношского лесничества.

От точки № 81 линия границы идет по ломаной линии в западном, северном, северо-восточном направлении по северной границе квартала № 152 Коношского участкового лесничества Коношского лесничества, по оси железной дороги Москва – Архангельск, пересекая реку Кубена, на протяжении 3,5 км до точки № 50. Точка № 50 находится на оси железной дороги Москва – Архангельск.

От точки № 50 линия границы идет по ломаной линии в северо-восточном, северном, восточном, северо-восточном, юго-восточном, северо-восточном, северном, северо-западном, западном направлении по оси железной дороги Москва – Архангельск, по квартальным просекам между кварталами № 260, 256 и кварталом № 261 Коношского участкового лесничества Коношского лесничества, огибая с северо-запада поселок Колфонд, по квартальной просеке между кварталом № 256 и кварталом № 254 Коношского участкового лесничества Коношского лесничества, по оси железной дороги Москва – Архангельск, по восточной, северной границе квартала № 255 Коношского участкового лесничества Коношского лесничества на протяжении 8,9 км до поворотной точки № 49. Точка № 49 находится на стыке кварталов № 254, 255 Коношского участкового лесничества Коношского лесничества.

От точки № 49 линия границы идет по ломаной линии в северо-восточном, северо-западном, северо-восточном, северном направлении по землям сельскохозяйственного назначения, по западной границе кварталов № 221, 210, по южной границе квартала № 200, по квартальной просеке между кварталом № 199 и кварталом № 200 Коношского участкового лесничества Коношского лесничества, пересекая автомобильную дорогу общего пользования регионального значения Коноша – Вожега с идентификационным номером 11ОПР311К-283, реку Долгая, на протяжении 11,6 км до поворотной точки № 48. Точка № 48 находится на стыке кварталов № 188, 189, 199, 200 Коношского участкового лесничества Коношского лесничества.

От точки № 48 линия границы идет по ломаной линии в восточном, северо-западном, северо-восточном направлении по квартальным просекам между кварталами № 189 – 192 и кварталами № 200 – 203 Коношского

участкового лесничества Коношского лесничества, по оси железной дороги Москва – Архангельск, пересекая реки Горишница, Коноша, на протяжении 6,5 км до поворотной точки № 29. Точка № 29 находится на оси железной дороги Москва – Архангельск.

От точки № 29 линия границы идет по ломаной линии в восточном, северо-восточном направлении по квартальным просекам между кварталами № 193 – 196, 53, 43 и кварталами № 40, 41, 42, 26 Коношского участкового лесничества Коношского лесничества на протяжении 7,6 км до поворотной точки № 28. Точка № 28 находится на стыке кварталов № 26, 28, 43 Коношского участкового лесничества Коношского лесничества.

От точки № 28 линия границы идет по ломаной линии в юго-восточном, юго-западном направлении по квартальным просекам между кварталами № 43, 44 и кварталом № 28, по северной, восточной границе квартала № 44 Коношского участкового лесничества Коношского лесничества на протяжении 4,9 км до поворотной точки № 27. Точка № 27 находится на стыке кварталов № 44, 63, 64 Коношского участкового лесничества Коношского лесничества.

От точки № 27 линия границы идет по ломаной линии в юго-восточном, северо-восточном, юго-восточном, северо-восточном направлении по северной границе кварталов № 64 – 67, 80 Коношского участкового лесничества Коношского лесничества, квартала № 69 Подюжского участкового лесничества Коношского лесничества, пересекая автомобильную дорогу общего пользования регионального значения Коноша – Няндомы с идентификационным номером 11ОПР311К-281, автомобильную дорогу местного значения, на протяжении 8,3 км до поворотной точки № 26. Точка № 26 находится на стыке кварталов № 60, 69 Подюжского участкового лесничества Коношского лесничества.

От точки № 26 линия границы идет по ломаной линии в юго-восточном, юго-западном направлении по квартальным просекам между кварталами № 69, 83 и кварталами № 60, 61, 70, 84 Подюжского участкового лесничества Коношского лесничества, пересекая железную дорогу Москва – Воркута, на протяжении 5,6 км до поворотной точки № 46. Точка № 46 находится на стыке кварталов № 83, 84, 98, 99 Подюжского участкового лесничества Коношского лесничества.

От точки № 46 линия границы идет по ломаной линии в юго-западном, юго-восточном направлении по квартальным просекам между кварталом № 83 Подюжского участкового лесничества Коношского лесничества, кварталами № 94, 102, 103, 104 Коношского участкового лесничества Коношского лесничества и кварталами № 98, 108, 109 Подюжского участкового лесничества Коношского лесничества, пересекая реку Вель, на протяжении 9,5 км до поворотной точки № 45. Точка № 45 находится на стыке кварталов № 109, 117 Подюжского участкового лесничества Коношского лесничества, квартала № 104 Коношского участкового лесничества Коношского лесничества.

От точки № 45 линия границы идет по ломаной линии в юго-восточном, северо-восточном, юго-восточном, южном, западном, южном, западном,

северо-западном, южном, юго-восточном направлении по землям сельскохозяйственного назначения, по западной границе квартала № 117 Подюжского участкового лесничества Коношского лесничества, по квартальным просекам между кварталами № 1, 2 Хмельницкого участкового лесничества Коношского лесничества и кварталами № 117, 118, 119 Подюжского участкового лесничества Коношского лесничества на протяжении 9,3 км до поворотной точки № 44. Точка № 44 находится на стыке кварталов № 119, 120 Подюжского участкового лесничества Коношского лесничества, кварталов № 2, 3 Хмельницкого участкового лесничества Коношского лесничества.

От точки № 44 линия границы идет по прямой линии в юго-западном направлении по квартальным просекам между кварталами № 2, 12, 22, 32 и кварталами № 3, 13, 23, 33 Хмельницкого участкового лесничества Коношского лесничества, пересекая автомобильную дорогу общего пользования регионального значения Коноша – Вельск с идентификационным номером 11ОПР311К-001, на протяжении 8,1 км до поворотной точки № 94. Точка № 94 находится на стыке кварталов № 32, 33, 41 Хмельницкого участкового лесничества Коношского лесничества.

От точки № 94 линия границы идет по ломаной линии в северо-западном, юго-восточном направлении по квартальным просекам между кварталами № 32, 31, 40, 47, 54 и кварталами № 41, 48 Хмельницкого участкового лесничества Коношского лесничества на протяжении 8,5 км до поворотной точки № 95. Точка № 95 находится на стыке кварталов № 48, 49, 54, 55 Хмельницкого участкового лесничества Коношского лесничества.

От точки № 95 линия границы идет по ломаной линии в юго-западном, северо-западном, южном направлении по квартальным просекам между кварталами № 54, 53, 65 и кварталами № 55, 66, 67 Хмельницкого участкового лесничества Коношского лесничества, пересекая реку Вотчица, на протяжении 5,5 км до поворотной точки № 96. Точка № 96 находится на стыке кварталов № 65, 67 Хмельницкого участкового лесничества Коношского лесничества и расположена на границе Вологодской области.

От точки № 96 линия границы идет по ломаной линии в юго-западном направлении по юго-восточной границе кварталов № 65, 77, по восточной границе кварталов № 86, 96, по южной границе кварталов № 96, 95 Хмельницкого участкового лесничества Коношского лесничества на протяжении 11,4 км до поворотной точки № 97. Точка № 97 является крайней южной точкой квартала № 95 Хмельницкого участкового лесничества Коношского лесничества и расположена на границе Вологодской области.

От точки № 97 линия границы идет по ломаной линии в северо-западном, юго-западном направлении по южной границе кварталов № 95, 94, 83 Хмельницкого участкового лесничества Коношского лесничества, № 185, 180, 179 Коношского участкового лесничества Коношского лесничества, по восточной границе кварталов № 183, 184, по южной границе квартала № 184 Коношского участкового лесничества Коношского лесничества, по восточной

границе квартала № 128 Ерцевского участкового лесничества (участок Ерцевское) Коношского лесничества, пересекая реку Томашница, на протяжении 18,3 км до точки № 84, где замыкается.

7. Описание границ территории муниципального образования – сельского поселения «Мирный» Коношского муниципального района Архангельской области

Граница сельского поселения «Мирный» Коношского муниципального района Архангельской области начинается от точки № 12.

Точка № 12 находится на стыке кварталов № 35, 48, 49 Фоминского участкового лесничества Коношского лесничества и расположена на границе Каргопольского кадастрового района.

От точки № 12 линия границы идет по ломаной линии в юго-восточном, южном, юго-восточном, северо-восточном направлении по квартальным просекам между кварталами № 35 – 47 и кварталами № 49 – 61 Фоминского участкового лесничества Коношского лесничества, пересекая реку Верхний Корбаш, на протяжении 31,2 км до поворотной точки № 11. Точка № 11 находится на стыке кварталов № 47, 61 Фоминского участкового лесничества Коношского лесничества, кварталов № 70, 83 Вандышского участкового лесничества Коношского лесничества.

От точки № 11 линия границы идет по ломаной линии в юго-западном, северо-восточном направлении по квартальным просекам между кварталами № 61, 79, 80 Фоминского участкового лесничества Коношского лесничества и кварталами № 83, 95 Вандышского участкового лесничества Коношского лесничества, по оси реки Волошка вверх по течению на протяжении 10 км до поворотной точки № 33. Точка № 33 находится на стыке кварталов № 95, 96, 97 Вандышского участкового лесничества Коношского лесничества, квартала № 80 Фоминского участкового лесничества Коношского лесничества.

От точки № 33 линия границы идет по ломаной линии в юго-восточном, юго-западном направлении по квартальным просекам между кварталами № 80, 97, 98 Фоминского участкового лесничества Коношского лесничества и кварталами № 97 Вандышского участкового лесничества Коношского лесничества, № 1 Коношского участкового лесничества Коношского лесничества на протяжении 5 км до поворотной точки № 32. Точка № 32 находится на стыке кварталов № 1, 7 Коношского участкового лесничества Коношского лесничества, квартала № 98 Фоминского участкового лесничества Коношского лесничества.

От точки № 32 линия границы идет по прямой линии в юго-восточном направлении по квартальным просекам между кварталами № 7, 8 и кварталом № 1 Коношского участкового лесничества Коношского лесничества на протяжении 2,4 км до поворотной точки № 31. Точка № 31 находится на стыке кварталов № 1, 8, 9 Коношского участкового лесничества Коношского лесничества.

От точки № 31 линия границы идет по прямой линии в юго-западном направлении по квартальным просекам между кварталами № 8, 21 и кварталами № 9, 22 Коношского участкового лесничества Коношского лесничества, пересекая реку Коноша, на протяжении 4,3 км до поворотной точки № 30. Точка № 30 находится на стыке кварталов № 21, 22, 37 Коношского участкового лесничества Коношского лесничества.

От точки № 30 линия границы идет по ломаной линии в восточном, юго-восточном, северо-восточном, юго-восточном, северо-восточном, юго-восточном направлении по квартальным просекам между кварталами № 22, 23 и кварталами № 37, 38, 39 Коношского участкового лесничества Коношского лесничества, по оси железной дороги Москва – Архангельск, пересекая реку Коноша, на протяжении 6,3 км до точки № 29. Точка № 29 находится на оси железной дороги Москва – Архангельск.

От точки № 29 линия границы идет по ломаной линии в юго-западном, юго-восточном, западном направлении по оси железной дороги Москва – Архангельск, по квартальным просекам между кварталами № 192 – 189 и кварталами № 203 – 200 Коношского участкового лесничества Коношского лесничества, пересекая реки Коноша, Горишница, на протяжении 6,5 км до поворотной точки № 48. Точка № 48 находится на стыке кварталов № 188, 189, 199, 200 Коношского участкового лесничества Коношского лесничества.

От точки № 48 линия границы идет по ломаной линии в южном, юго-западном, юго-восточном, юго-западном направлении по квартальной просеке между кварталом № 199 и кварталом № 200 Коношского участкового лесничества Коношского лесничества, по южной границе квартала № 200, по западной границе кварталов № 210, 221 Коношского участкового лесничества Коношского лесничества, пересекая автомобильную дорогу общего пользования регионального значения Коноша – Вожега с идентификационным номером 11ОПР311К-283, реку Долгая, на протяжении 11,6 км до поворотной точки № 49. Точка № 49 находится на стыке кварталов № 254, 255 Коношского участкового лесничества Коношского лесничества.

От точки № 49 линия границы идет по ломаной линии в восточном, юго-восточном, южном, юго-западном, северо-западном, юго-западном, западном, южном, юго-западном направлении по северной, восточной границе квартала № 255 Коношского участкового лесничества Коношского лесничества, по оси железной дороги Москва – Архангельск, по квартальной просеке между кварталом № 256 и кварталом № 254 Коношского участкового лесничества Коношского лесничества, огибая с северо-запада поселок Колфонд, по квартальным просекам между кварталами № 256, 260 и кварталом № 261 Коношского участкового лесничества Коношского лесничества, по оси железной дороги Москва – Архангельск на протяжении 8,9 км до поворотной точки № 50. Точка № 50 находится на оси железной дороги Москва – Архангельск.

От точки № 50 линия границы идет по ломаной линии в юго-западном,

южном направлении, пересекая железную дорогу Москва – Архангельск, по квартальным просекам между кварталами № 133, 144 и кварталом № 145 Коношского участкового лесничества Коношского лесничества на протяжении 3,8 км до поворотной точки № 51. Точка № 51 находится на стыке кварталов № 144, 145 Коношского участкового лесничества Коношского лесничества.

От точки № 51 линия границы идет по ломаной линии в северо-западном, западном направлении по южной границе кварталов № 144, 143, по квартальным просекам между кварталами № 142, 141 Коношского участкового лесничества Коношского лесничества и кварталами № 24, 23 Ерцевского участкового лесничества (участок Ерцевское) Коношского лесничества, пересекая автомобильную дорогу общего пользования регионального значения Коноша – Вожега с идентификационным номером 11ОПР311К-283, реку Синцибина, на протяжении 7,5 км до поворотной точки № 52. Точка № 52 находится на стыке кварталов № 15, 22, 23 Ерцевского участкового лесничества (участок Ерцевское) Коношского лесничества, квартала № 141 Коношского участкового лесничества Коношского лесничества.

От точки № 52 линия границы идет по ломаной линии в северо-западном, западном направлении по квартальным просекам между кварталами № 141, 128 Коношского участкового лесничества Коношского лесничества и кварталом № 15 Ерцевского участкового лесничества (участок Ерцевское) Коношского лесничества на протяжении 3,7 км до поворотной точки № 53. Точка № 53 находится на стыке кварталов № 14, 15 Ерцевского участкового лесничества (участок Ерцевское) Коношского лесничества, квартала № 128 Коношского участкового лесничества Коношского лесничества.

От точки № 53 линия границы идет по ломаной линии в северном, западном, северо-западном направлении по квартальной просеке между кварталами № 128, 126 Коношского участкового лесничества Коношского лесничества и кварталом № 14 Ерцевского участкового лесничества (участок Ерцевское) Коношского лесничества, по северной границе квартала № 14, по восточной границе квартала № 6 Ерцевского участкового лесничества (участок Ерцевское) Коношского лесничества, пересекая автомобильную дорогу общего пользования регионального значения Сосновка – Климовская – Поздеевская с идентификационным номером 11ОПР311К-285, на протяжении 5,1 км до поворотной точки № 54. Точка № 54 находится на стыке квартала № 6 Ерцевского участкового лесничества (участок Ерцевское) Коношского лесничества, квартала № 118 Коношского участкового лесничества Коношского лесничества.

От точки № 54 линия границы идет по ломаной линии в западном, северо-западном направлении по квартальным просекам между кварталами № 118, 117, 116 Коношского участкового лесничества Коношского лесничества и кварталами № 6 – 2 Ерцевского участкового лесничества (участок Ерцевское) Коношского лесничества, пересекая реку Осиновка, на протяжении 8,4 км до поворотной точки № 55. Точка № 55 находится на стыке квартала № 2 Ерцевского участкового лесничества (участок Ерцевское) Коношского

лесничества, квартала № 116 Коношского участкового лесничества Коношского лесничества, квартала № 122 Фоминского участкового лесничества Коношского лесничества, квартала № 65 Ротковецкого участкового лесничества (участок Ротковецкое) Коношского лесничества.

От точки № 55 линия границы идет по ломаной линии в северо-западном, юго-западном, северо-западном направлении по квартальным просекам между кварталами № 122, 119 Фоминского участкового лесничества Коношского лесничества и кварталом № 65 Ротковецкого участкового лесничества (участок Ротковецкое) Коношского лесничества, по северной границе кварталов № 65, 64 Ротковецкого участкового лесничества (участок Ротковецкое) Коношского лесничества, по квартальным просекам между кварталами № 118, 117, 111 Фоминского участкового лесничества Коношского лесничества и кварталами № 63, 46 Ротковецкого участкового лесничества (участок Ротковецкое) Коношского лесничества, пересекая реку Ловзенга, на протяжении 14,2 км до поворотной точки № 56. Точка № 56 находится на стыке кварталов № 29, 45, 46 Ротковецкого участкового лесничества (участок Ротковецкое) Коношского лесничества, квартала № 111 Фоминского участкового лесничества Коношского лесничества.

От точки № 56 линия границы идет по ломаной линии в северо-восточном, северном направлении по квартальным просекам между кварталами № 29, 17, 18 Ротковецкого участкового лесничества (участок Ротковецкое) Коношского лесничества и кварталами № 111, 106 Фоминского участкового лесничества Коношского лесничества, пересекая реку Ловзенга, на протяжении 8,6 км до поворотной точки № 57. Точка № 57 находится на стыке кварталов № 102, 103, 106 Фоминского участкового лесничества Коношского лесничества, квартала № 18 Ротковецкого участкового лесничества (участок Ротковецкое) Коношского лесничества.

От точки № 57 линия границы идет по прямой линии в северо-западном направлении по квартальным просекам между кварталами № 18 – 15 Ротковецкого участкового лесничества (участок Ротковецкое) Коношского лесничества и кварталами № 102, 82, 81 Фоминского участкового лесничества Коношского лесничества на протяжении 6,9 км до поворотной точки № 58. Точка № 58 находится на стыке квартала № 81 Фоминского участкового лесничества Коношского лесничества, квартала № 15 Ротковецкого участкового лесничества (участок Ротковецкое) Коношского лесничества и расположена на границе Каргопольского кадастрового района.

От точки № 58 линия границы идет по прямой линии в северном направлении по западной границе квартала № 81 Фоминского участкового лесничества Коношского лесничества, пересекая реку Вадья-Вадьинская, на протяжении 3,9 км до поворотной точки № 59. Точка № 59 является крайней северо-западной точкой квартала № 81 Фоминского участкового лесничества Коношского лесничества и расположена на границе Каргопольского кадастрового района.

От точки № 59 линия границы идет по прямой линии в восточном

направлении по северной границе кварталов № 81, 82 Фоминского участкового лесничества Коношского лесничества на протяжении 3,3 км до поворотной точки № 60. Точка № 60 находится на стыке кварталов № 62, 82 Фоминского участкового лесничества Коношского лесничества и расположена на границе Каргопольского кадастрового района.

От точки № 60 линия границы идет по ломаной линии в северном направлении по западной границе кварталов № 62, 48 Фоминского участкового лесничества Коношского лесничества на протяжении 9,1 км до поворотной точки № 61. Точка № 61 является крайней северо-западной точкой квартала № 48 Фоминского участкового лесничества Коношского лесничества и расположена на границе Каргопольского кадастрового района.

От точки № 61 линия границы идет по прямой линии в юго-восточном направлении по северной границе квартала № 48 Фоминского участкового лесничества Коношского лесничества на протяжении 2,1 км до точки № 12, где замыкается.

8. Описание границ территории муниципального образования – сельского поселения «Подюжское» Коношского муниципального района Архангельской области

Граница сельского поселения «Подюжское» Коношского муниципального района Архангельской области начинается от узловой точки № 39 в соответствии со схемой расположения кадастровых районов, утвержденной приказом комитета по земельным ресурсам и землеустройству Архангельской области от 1 августа 2001 года № 37.

Точка № 39 находится на стыке Няндомского кадастрового района, Вельского кадастрового района, Коношского кадастрового района и расположена на северной границе квартала № 22 Ширихановского участкового лесничества Коношского лесничества.

От точки № 39 линия границы идет по ломаной линии в юго-восточном, юго-западном, юго-восточном, южном направлении по северной границе квартала № 22, по восточной границе кварталов № 22, 32, 40, 49, 59, 70, 81, 90 Ширихановского участкового лесничества Коношского лесничества, пересекая реки Солма, Тавреньга, на протяжении 19,8 км до поворотной точки № 34. Точка № 34 является крайней юго-восточной точкой квартала № 90 Ширихановского участкового лесничества Коношского лесничества и расположена на границе Вельского кадастрового района.

От точки № 34 линия границы идет по ломаной линии в западном, южном направлении по южной границе квартала № 90, по восточной границе кварталов № 100, 110, 119, 128 Ширихановского участкового лесничества Коношского лесничества на протяжении 10,2 км до поворотной точки № 35. Точка № 35 находится на стыке кварталов № 8, 9 Подюжского участкового лесничества Коношского лесничества, квартала № 128 Ширихановского участкового лесничества Коношского лесничества.

От точки № 35 линия границы идет по ломаной линии в юго-восточном, северо-восточном, юго-восточном направлении по северной границе кварталов № 9 – 12 Подюжского участкового лесничества Коношского лесничества, пересекая железную дорогу Москва – Воркута, на протяжении 7,9 км до поворотной точки № 36. Точка № 36 является крайней северо-восточной точкой квартала № 12 Подюжского участкового лесничества Коношского лесничества и расположена на границе Вельского кадастрового района.

От точки № 36 линия границы идет по ломаной линии в юго-восточном, юго-западном, западном направлении по восточной границе кварталов № 12, 23, по южной границе квартала № 23 Подюжского участкового лесничества Коношского лесничества, пересекая реку Подюга, на протяжении 6,6 км до поворотной точки № 37. Точка № 37 находится на стыке кварталов № 22, 23, 33 Подюжского участкового лесничества Коношского лесничества и расположена на границе Вельского кадастрового района.

От точки № 37 линия границы идет по ломаной линии в юго-восточном, южном направлении по восточной границе кварталов № 33, 37, 44 Подюжского участкового лесничества Коношского лесничества, пересекая реку Подюга, на протяжении 6,3 км до точки № 40. Точка № 40 находится на стыке кварталов № 44, 52, 53 Подюжского участкового лесничества Коношского лесничества и расположена на границе Вельского кадастрового района.

От точки № 40 линия границы идет по ломаной линии в южном, юго-западном, юго-восточном, северо-западном, юго-западном, юго-восточном направлении по квартальным просекам между кварталами № 52, 68, 76, 92 и кварталами № 53, 78, 77, по южной границе квартала № 92, по восточной границе квартала № 96, по северной, восточной границе квартала № 97 Подюжского участкового лесничества Коношского лесничества, пересекая железную дорогу Москва – Воркута, реку Цыпина, автомобильную дорогу общего пользования регионального значения Коноша – Вельск с идентификационным номером 11ОПР311К-001, на протяжении 12,8 км до точки № 41. Точка № 41 находится на стыке квартала № 97 Подюжского участкового лесничества Коношского лесничества, квартала № 18 Тавреньгского участкового лесничества Коношского лесничества.

От точки № 41 линия границы идет по прямой линии в северо-западном направлении по квартальным просекам между кварталами № 97 – 93 Подюжского участкового лесничества Коношского лесничества и кварталами № 18 – 15 Тавреньгского участкового лесничества Коношского лесничества, пересекая автомобильную дорогу общего пользования регионального значения Коноша – Вельск с идентификационным номером 11ОПР311К-001, на протяжении 7,5 км до точки № 42. Точка № 42 находится на стыке кварталов № 93, 107 Подюжского участкового лесничества Коношского лесничества, квартала № 15 Тавреньгского участкового лесничества Коношского лесничества.

От точки № 42 линия границы идет по прямой линии в юго-западном направлении по квартальным просекам между кварталами № 107, 116, 124

Подюжского участкового лесничества Коношского лесничества и кварталами № 15, 25, 36 Тавреньгского участкового лесничества Коношского лесничества на протяжении 6,2 км до точки № 43. Точка № 43 находится на стыке квартала № 124 Подюжского участкового лесничества Коношского лесничества, квартала № 36 Тавреньгского участкового лесничества Коношского лесничества.

От точки № 43 линия границы идет по ломаной линии в северо-западном направлении по южной границе кварталов № 124 – 121, по квартальным просекам между кварталами № 121, 120 Подюжского участкового лесничества Коношского лесничества и кварталами № 4, 3 Хмельницкого участкового лесничества Коношского лесничества, пересекая реку Вель, на протяжении 8,5 км до точки № 44. Точка № 44 находится на стыке кварталов № 119, 120 Подюжского участкового лесничества Коношского лесничества, кварталов № 2, 3 Хмельницкого участкового лесничества Коношского лесничества.

От точки № 44 линия границы идет по ломаной линии в северо-западном, северном, юго-восточном, восточном, северном, восточном, северном, северо-западном, юго-западном, северо-западном направлении по квартальным просекам между кварталами № 119, 118, 117 Подюжского участкового лесничества Коношского лесничества и кварталами № 2, 1 Хмельницкого участкового лесничества Коношского лесничества, по западной границе квартала № 117 Подюжского участкового лесничества Коношского лесничества, по землям сельскохозяйственного назначения на протяжении 9,3 км до точки № 45. Точка № 45 находится на стыке кварталов № 109, 117 Подюжского участкового лесничества Коношского лесничества, квартала № 104 Коношского участкового лесничества Коношского лесничества.

От точки № 45 линия границы идет по ломаной линии в северо-западном, северо-восточном направлении по квартальным просекам между кварталами № 109, 108, 98 Подюжского участкового лесничества Коношского лесничества и кварталами № 104, 103, 102, 94 Коношского участкового лесничества Коношского лесничества, кварталом № 83 Подюжского участкового лесничества Коношского лесничества, пересекая реку Вель, на протяжении 9,5 км до поворотной точки № 46. Точка № 46 находится на стыке кварталов № 83, 84, 98, 99 Подюжского участкового лесничества Коношского лесничества.

От точки № 46 линия границы идет по ломаной линии в северо-восточном, северо-западном направлении по квартальным просекам между кварталами № 84, 70, 61, 60 и кварталами № 83, 69 Подюжского участкового лесничества Коношского лесничества, пересекая железную дорогу Москва – Воркута, на протяжении 5,6 км до поворотной точки № 26. Точка № 26 находится на стыке кварталов № 60, 69 Подюжского участкового лесничества Коношского лесничества.

От точки № 26 линия границы идет по ломаной линии в северо-восточном, северо-западном, северном направлении по западной границе квартала № 60, по южной, западной границе квартала № 59 Подюжского участкового

лесничества Коношского лесничества, пересекая автомобильную дорогу общего пользования регионального значения Валдеево – Подюга – Николаевка с идентификационным номером 11ОПР311К-282, на протяжении 5,3 км до поворотной точки № 25. Точка № 25 находится на стыке квартала № 113 Вандышского участкового лесничества Коношского лесничества, квартала № 59 Подюжского участкового лесничества Коношского лесничества.

От точки № 25 линия границы идет по ломаной линии в северо-восточном, северо-западном, юго-западном, северо-западном, северо-восточном, восточном направлении по квартальным просекам между кварталами № 59, 46, 38, 24, 13 Подюжского участкового лесничества Коношского лесничества и кварталами № 113, 112, 108, 91, 94, 93 Вандышского участкового лесничества Коношского лесничества, пересекая реку Шенчуга, на протяжении 14,3 км до поворотной точки № 24. Точка № 24 находится на стыке кварталов № 1, 13, 14 Подюжского участкового лесничества Коношского лесничества, квартала № 93 Вандышского участкового лесничества Коношского лесничества.

От точки № 24 линия границы идет по ломаной линии в северном, северо-западном, северо-восточном, северо-западном, северо-восточном, северо-западном, северо-восточном направлении по квартальным просекам между кварталом № 1 Подюжского участкового лесничества Коношского лесничества, кварталами № 120, 111, 101, 91, 82, 71, 60, 50, 41 Ширихановского участкового лесничества Коношского лесничества и кварталами № 93, 82, 81, 78, 69, 58, 47 Вандышского участкового лесничества Коношского лесничества на протяжении 20,5 км до точки № 23. Точка № 23 находится на стыке кварталов № 33, 41 Ширихановского участкового лесничества Коношского лесничества, кварталов № 36, 47 Вандышского участкового лесничества Коношского лесничества.

От точки № 23 линия границы идет по ломаной линии в северо-восточном, северо-западном, северо-восточном направлении по квартальным просекам между кварталами № 33, 23, 13, 4, 1 Ширихановского участкового лесничества Коношского лесничества и кварталами № 36, 25, 10 Вандышского участкового лесничества Коношского лесничества на протяжении 11,9 км до поворотной точки № 22. Точка № 22 находится на стыке квартала № 1 Ширихановского участкового лесничества Коношского лесничества, квартала № 10 Вандышского участкового лесничества Коношского лесничества и расположена на границе Няндомского кадастрового района.

От точки № 22 линия границы идет по ломаной линии в юго-восточном, северо-восточном, юго-восточном направлении по восточной границе кварталов № 1, 4, по северной границе кварталов № 5, 2, 8 Ширихановского участкового лесничества Коношского лесничества, пересекая реку Подюга, на протяжении 11,8 км до поворотной точки № 47. Точка № 47 находится на стыке кварталов № 8, 9 Ширихановского участкового лесничества Коношского лесничества и расположена на границе Няндомского кадастрового района.

От точки № 47 линия границы идет по ломаной линии в северо-восточном,

юго-восточном, северо-восточном, юго-восточном направлении по северной границе кварталов № 9, 10, 3, 12, 22 Ширихановского участкового лесничества Коношского лесничества, пересекая реку Карма, на протяжении 12,7 км до точки № 39, где замыкается.

9. Описание границ территории муниципального образования – сельского поселения «Тавреньгское» Коношского муниципального района Архангельской области

Граница сельского поселения «Тавреньгское» Коношского муниципального района Архангельской области начинается от узловой точки № 8 в соответствии со схемой расположения кадастровых районов, утвержденной приказом комитета по земельным ресурсам и землеустройству Архангельской области от 1 августа 2001 года № 37.

Точка № 8 находится на стыке Вельского кадастрового района, Коношского кадастрового района, Вологодской области и является крайней восточной точкой квартала № 50 Тавреньгского участкового лесничества Коношского лесничества.

От точки № 8 линия границы идет по ломаной линии в юго-западном, юго-восточном направлении по восточной границе кварталов № 50, 60, 70, по северной границе квартала № 81 Тавреньгского участкового лесничества Коношского лесничества на протяжении 7,9 км до поворотной точки № 101. Точка № 101 является крайней северо-восточной точкой квартала № 81 Тавреньгского участкового лесничества Коношского лесничества и расположена на границе Вологодской области.

От точки № 101 линия границы идет по прямой линии в юго-западном направлении по восточной границе кварталов № 81, 92, 100, 109, 119, 125, 139, 148 Тавреньгского участкового лесничества Коношского лесничества, пересекая реку Летняя Шенчуга, на протяжении 16,3 км до поворотной точки № 102. Точка № 102 находится на стыке квартала № 148 Тавреньгского участкового лесничества Коношского лесничества, квартала № 112 Хмельницкого участкового лесничества Коношского лесничества и расположена на границе Вологодской области.

От точки № 102 линия границы идет по ломаной линии в юго-восточном, юго-западном, северо-западном, юго-западном, южном направлении по северной, восточной, южной границе квартала № 112, по южной границе кварталов № 111, 110, 122, 121, по восточной границе квартала № 125 Хмельницкого участкового лесничества Коношского лесничества на протяжении 17 км до поворотной точки № 103. Точка № 103 является крайней юго-восточной точкой квартала № 125 Хмельницкого участкового лесничества Коношского лесничества и расположена на границе Вологодской области.

От точки № 103 линия границы идет по ломаной линии в юго-западном, северо-западном, юго-западном, северо-западном, северном направлении

по южной границе кварталов № 125, 124, 123, по западной границе квартала № 123 Хмельницкого участкового лесничества Коношского лесничества на протяжении 8,5 км до поворотной точки № 104. Точка № 104 находится на стыке кварталов № 118, 123 Хмельницкого участкового лесничества Коношского лесничества и расположена на границе Вологодской области.

От точки № 104 линия границы идет по прямой линии в северо-западном направлении по южной границе кварталов № 118 – 113 Хмельницкого участкового лесничества Коношского лесничества, пересекая реки Большая Таврежка, Пурна, Пертинка, на протяжении 10,8 км до поворотной точки № 105. Точка № 105 является крайней юго-западной точкой квартала № 113 Хмельницкого участкового лесничества Коношского лесничества и расположена на границе Вологодской области.

От точки № 105 линия границы идет по ломаной линии в северо-восточном, северо-западном, юго-западном, северо-западном, юго-западном, северо-западном, северо-восточном, северо-западном, северо-восточном, северо-западном направлении по западной границе квартала № 113, по южной границе кварталов № 101 – 98, по землям сельскохозяйственного назначения, по южной, западной границе квартала № 97, по южной границе квартала № 87 Хмельницкого участкового лесничества Коношского лесничества на протяжении 13,8 км до поворотной точки № 106. Точка № 106 является крайней юго-западной точкой квартала № 87 Хмельницкого участкового лесничества Коношского лесничества и расположена на границе Вологодской области.

От точки № 106 линия границы идет по ломаной линии в северо-восточном, северо-западном направлении по западной границе кварталов № 87, 78, по южной границе кварталов № 68, 66, 67 Хмельницкого участкового лесничества Коношского лесничества, пересекая реку Вотча, на протяжении 13,8 км до поворотной точки № 96. Точка № 96 находится на стыке кварталов № 65, 67 Хмельницкого участкового лесничества Коношского лесничества и расположена на границе Вологодской области.

От точки № 96 линия границы идет по ломаной линии в северном, юго-восточном, северо-восточном направлении по квартальным просекам между кварталами № 65, 53, 54 и кварталами № 67, 66, 55 Хмельницкого участкового лесничества Коношского лесничества, пересекая реку Вотчица, на протяжении 5,5 км до поворотной точки № 95. Точка № 95 находится на стыке кварталов № 48, 49, 54, 55 Хмельницкого участкового лесничества Коношского лесничества.

От точки № 95 линия границы идет по ломаной линии в северо-западном, юго-восточном направлении по квартальным просекам между кварталами № 54, 47, 40, 31, 32 и кварталами № 48, 41 Хмельницкого участкового лесничества Коношского лесничества на протяжении 8,5 км до поворотной точки № 94. Точка № 94 находится на стыке кварталов № 32, 33, 41 Хмельницкого участкового лесничества Коношского лесничества.

От точки № 94 линия границы идет по прямой линии в северо-восточном

направлении по квартальным просекам между кварталами № 32, 22, 12, 2 и кварталами № 33, 23, 13, 3 Хмельницкого участкового лесничества Коношского лесничества, пересекая автомобильную дорогу общего пользования регионального значения Коноша – Вельск с идентификационным номером 11ОПР311К-001, на протяжении 8,1 км до поворотной точки № 44. Точка № 44 находится на стыке кварталов № 2, 3 Хмельницкого участкового лесничества Коношского лесничества, кварталов № 119, 120 Подюжского участкового лесничества Коношского лесничества.

От точки № 44 линия границы идет по ломаной линии в юго-восточном направлении по квартальным просекам между кварталами № 3, 4 Хмельницкого участкового лесничества Коношского лесничества и кварталами № 120, 121 Подюжского участкового лесничества Коношского лесничества, по южной границе кварталов № 122 – 124 Подюжского участкового лесничества Коношского лесничества, пересекая реку Вель, на протяжении 8,5 км до поворотной точки № 43. Точка № 43 находится на стыке квартала № 124 Подюжского участкового лесничества Коношского лесничества, квартала № 36 Тавреньгского участкового лесничества Коношского лесничества.

От точки № 43 линия границы идет по прямой линии в северо-восточном направлении по квартальным просекам между кварталами № 124, 116, 107 Подюжского участкового лесничества Коношского лесничества и кварталами № 36, 25, 15 Тавреньгского участкового лесничества Коношского лесничества на протяжении 6,2 км до поворотной точки № 42. Точка № 42 находится на стыке кварталов № 107, 93 Подюжского участкового лесничества Коношского лесничества, квартала № 15 Тавреньгского участкового лесничества Коношского лесничества.

От точки № 42 линия границы идет по прямой линии в юго-восточном направлении по квартальным просекам между кварталами № 93 – 97 Подюжского участкового лесничества Коношского лесничества и кварталами № 15 – 18 Тавреньгского участкового лесничества Коношского лесничества, пересекая автомобильную дорогу общего пользования регионального значения Коноша – Вельск с идентификационным номером 11ОПР311К-001, на протяжении 7,5 км до поворотной точки № 41. Точка № 41 находится на стыке квартала № 97 Подюжского участкового лесничества Коношского лесничества, квартала № 18 Тавреньгского участкового лесничества Коношского лесничества.

От точки № 41 линия границы идет по ломаной линии в северо-западном, северо-восточном, юго-восточном, северо-западном, северо-восточном, северном направлении по восточной, северной границе квартала № 97, по восточной границе квартала № 96, по южной границе квартала № 92, по квартальным просекам между кварталами № 92, 76, 68, 52 и кварталами № 77, 78, 53 Подюжского участкового лесничества Коношского лесничества, пересекая автомобильную дорогу общего пользования регионального значения Коноша – Вельск с идентификационным номером 11ОПР311К-001,

реку Цыпина, железную дорогу Москва – Воркута, на протяжении 12,8 км до поворотной точки № 40. Точка № 40 находится на стыке кварталов № 44, 52, 53 Подюжского участкового лесничества Коношского лесничества и расположена на границе Вельского кадастрового района.

От точки № 40 линия границы идет по ломаной линии в северо-восточном, северном направлении по северной границе кварталов № 53, 54, 55, по западной границе квартала № 45 Подюжского участкового лесничества Коношского лесничества на протяжении 7,5 км до поворотной точки № 98. Точка № 98 является крайней северо-западной точкой квартала № 45 Подюжского участкового лесничества Коношского лесничества и расположена на границе Вельского кадастрового района.

От точки № 98 линия границы идет по ломаной линии в северо-восточном, юго-восточном направлении по северной границе кварталов № 45, 57, по восточной границе квартала № 57 Подюжского участкового лесничества Коношского лесничества, по землям сельскохозяйственного назначения, по восточной границе квартала № 1, по северной границе квартала № 5 Тавреньгского участкового лесничества Коношского лесничества, пересекая железную дорогу Москва – Воркута, автомобильную дорогу общего пользования регионального значения Коноша – Вельск с идентификационным номером 11ОПР311К-001, реки Вель, Романьга, на протяжении 11,9 км до поворотной точки № 99. Точка № 99 является крайней северо-восточной точкой квартала № 5 Тавреньгского участкового лесничества Коношского лесничества и расположена на границе Вельского кадастрового района.

От точки № 99 линия границы идет по ломаной линии в юго-западном, восточном, западном, южном, восточном, южном, юго-западном направлении по восточной границе кварталов № 5, 9, огибая с запада поселок Дошаное, входящий в состав Вельского муниципального района Архангельской области, по восточной границе кварталов № 9, 14, 24, 35, 46, 48 Тавреньгского участкового лесничества Коношского лесничества на протяжении 14,9 км до поворотной точки № 100. Точка № 100 находится на северной границе квартала № 48 Тавреньгского участкового лесничества Коношского лесничества и расположена на границе Вельского кадастрового района.

От точки № 100 линия границы идет по ломаной линии в северо-восточном, юго-восточном направлении по северной границе кварталов № 48, 49, 50 Тавреньгского участкового лесничества Коношского лесничества на протяжении 7,3 км до точки № 8, где замыкается.