



# ГУБЕРНАТОР АМУРСКОЙ ОБЛАСТИ ПОСТАНОВЛЕНИЕ

07.06.2018

№ 116

г. Благовещенск

О создании охранной зоны особо охраняемой природной территории регионального значения природного парка «Бурейский»

В целях предотвращения неблагоприятных антропогенных воздействий на особо охраняемую природную территорию регионального значения природный парк «Бурейский», в соответствии со статьей 95 Земельного кодекса Российской Федерации, Федеральными законами от 14.03.1995 № 33-ФЗ «Об особо охраняемых природных территориях», от 24.04.1995 № 52-ФЗ «О животном мире», Законом Амурской области от 07.10.2014 № 417-ОЗ «Об особо охраняемых природных территориях Амурской области», постановлением Правительства Российской Федерации от 19.02.2015 № 138 «Об утверждении Правил создания охранных зон отдельных категорий особо охраняемых природных территорий, установления их границ, определения режима охраны и использования земельных участков и водных объектов в границах таких зон»

**п о с т а н о в л я ю:**

1. Создать охранную зону особо охраняемой природной территории регионального значения природного парка «Бурейский» на прилегающих к нему земельных участках площадью 40700 га в границах согласно приложению № 1 к настоящему постановлению.

2. Утвердить Положение об охранной зоне особо охраняемой природной территории регионального значения природного парка «Бурейский» согласно приложению № 2 к настоящему постановлению.

3. Управлению по охране, контролю и регулированию использования объектов животного мира и среды их обитания Амурской области (И.В.Ряжских) провести необходимые мероприятия по обозначению границ на местности специальными информационными знаками.

Временно исполняющий  
обязанности губернатора области



В.А.Орлов

Описание границ  
охранной зоны особо охраняемой природной территории регионального  
значения природного парка «Бурейский»

1. Общая площадь охранной зоны особо охраняемой природной территории регионального значения природного парка «Бурейский» (далее – охранная зона) составляет 40700 га.

1.1. Границы восточного участка охранной зоны площадью 35400 га:  
северная - от лесовозной дороги, идущей к истоку реки Алгон по южному берегу Бурейского водохранилища до места впадения правого притока реки Левые Аголи в Бурейское водохранилище;

восточная - от места впадения правого притока реки Левые Аголи в Бурейское водохранилище вверх по течению до устья притока, далее на юго-восток через отметку высоты 539 (Ур. Лесоучасток Глубинка) до истока верхнего правого притока ключа Лубяного, далее вниз по течению до его впадения в ключ Лубяной, по ключу Лубянному до его устья, затем вниз по течению реки Алгон до впадения р. Салоли Северная, далее по тракторной дороге, идущей вдоль реки Салоли Северная и Салоли до пересечения с западной границей государственного природного заказника «Андреевский» и далее по западной границе государственного природного заказника «Андреевский», до места пересечения Федоровской трассы с рекой Татакан, через лесные кварталы номер 295, 301, 306, 307, 308, 319 Чеугдинского участкового лесничества Бурейского лесничества, по границе лесных кварталов номер 319 и 320, 328 и 329, 335 и 336 Чеугдинского участкового лесничества Бурейского лесничества, через лесные кварталы номер 335, 344, 343, 342, 341 Чеугдинского участкового лесничества Бурейского лесничества, через лесные кварталы номер 20, 19 Кулустайского участкового лесничества Бурейского лесничества, по границе лесных кварталов номер 18 и 19, 33 и 19, 34 и 35, 49 и 50, 64 и 65 Кулустайского участкового лесничества Бурейского лесничества, через лесные кварталы номер 79, 96 Кулустайского участкового лесничества Бурейского лесничества, через лесные кварталы номер 42, 41 Архаринского участкового лесничества Архаринского лесничества, через лесной квартал номер 10 Бурейского участкового лесничества Бурейского лесничества, через лесные кварталы номер 94, 93, 92 Кулустайского участкового лесничества Бурейского лесничества;

южная - от места пересечения Федоровской трассы с рекой Татакан на запад по Федоровской трассе до пересечения с лесной дорогой в районе реки Талая, через лесные кварталы номер 92, 91, 90, 89, 88, 87 Кулустайского участкового лесничества Бурейского лесничества;

западная - от места пересечения Федоровской трассы с лесной дорогой в районе реки Талая на север по лесной дороге до пересечения с рекой Малый Дикан, далее до истока реки Малый Дикан, далее по границе Бурейского и Архаринского районов до тракторной дороги в районе высоты 440, далее на восток по тракторной дороге до места поворота дороги и пересечения ее с рекой Алгон в районе отметки высоты 335,5, далее по лесовозной дороге вдоль реки Алгон до ее истока и далее по этой дороге до Бурейского водохранилища, через лесные кварталы номер 87, 72, 73, 74, 60 46, 47, 33, 18, 19 Кулустайского участкового лесничества Бурейского лесничества, по границе лесных кварталов номер 19 и 20, 7 и 8 Кулустайского участкового лесничества Бурейского лесничества, по границе лесных кварталов номер 331 и 341, 331 и 332 Чеугдинского участкового лесничества Бурейского лесничества, через лесной квартал номер 331 Чеугдинского участкового лесничества Бурейского лесничества, через лесной квартал номер 73 Бахиревского участкового лесничества Бурейского лесничества, через лесные кварталы номер 324, 325, 326, 327, 326, 317, 316, 306, 305, 293 Бахиревского участкового лесничества Бурейского лесничества, через лесной квартал номер 30 Бахиревского участкового лесничества Бурейского лесничества.

1.2. Границы западного участка охранной зоны площадью 5300 га:

северная – от точки с географическими координатами  $49^{\circ}54'05''$  с.ш. и  $130^{\circ}05'42''$  в.д. по прямой на восток на автозимник в месте его поворота на север, далее по автозимнику до его пересечения с рекой Дикан, пересекая лесные кварталы номер 51, 66, 52, 53 Кулустайского участкового лесничества Бурейского лесничества;

восточная – вниз по течению реки Дикан до Федоровской трассы, по границе между лесными кварталами номер 53 и 54, 67 и 68, 82 и 83, 98 и 99 Кулустайского участкового лесничества Бурейского лесничества, лесным кварталом номер 6 Бурейского участкового лесничества Бурейского лесничества и лесными кварталами номер 99, 100 Кулустайского участкового лесничества Бурейского лесничества;

южная – на запад по Федоровской трассе до пересечения с лесной дорогой в районе высоты с отметкой 263 (17 км от федеральной трассы «Амур»), далее по лесной дороге до точки с географическими координатами  $49^{\circ}50'18''$  с.ш. и  $130^{\circ}06'28''$  в.д. (граница зоны затопления водохранилища Нижне-Бурейской ГЭС), через лесные кварталы номер 6, 5 Бурейского участкового лесничества Бурейского лесничества, через лесные кварталы номер 98, 82, 81 Кулустайского участкового лесничества Бурейского лесничества;

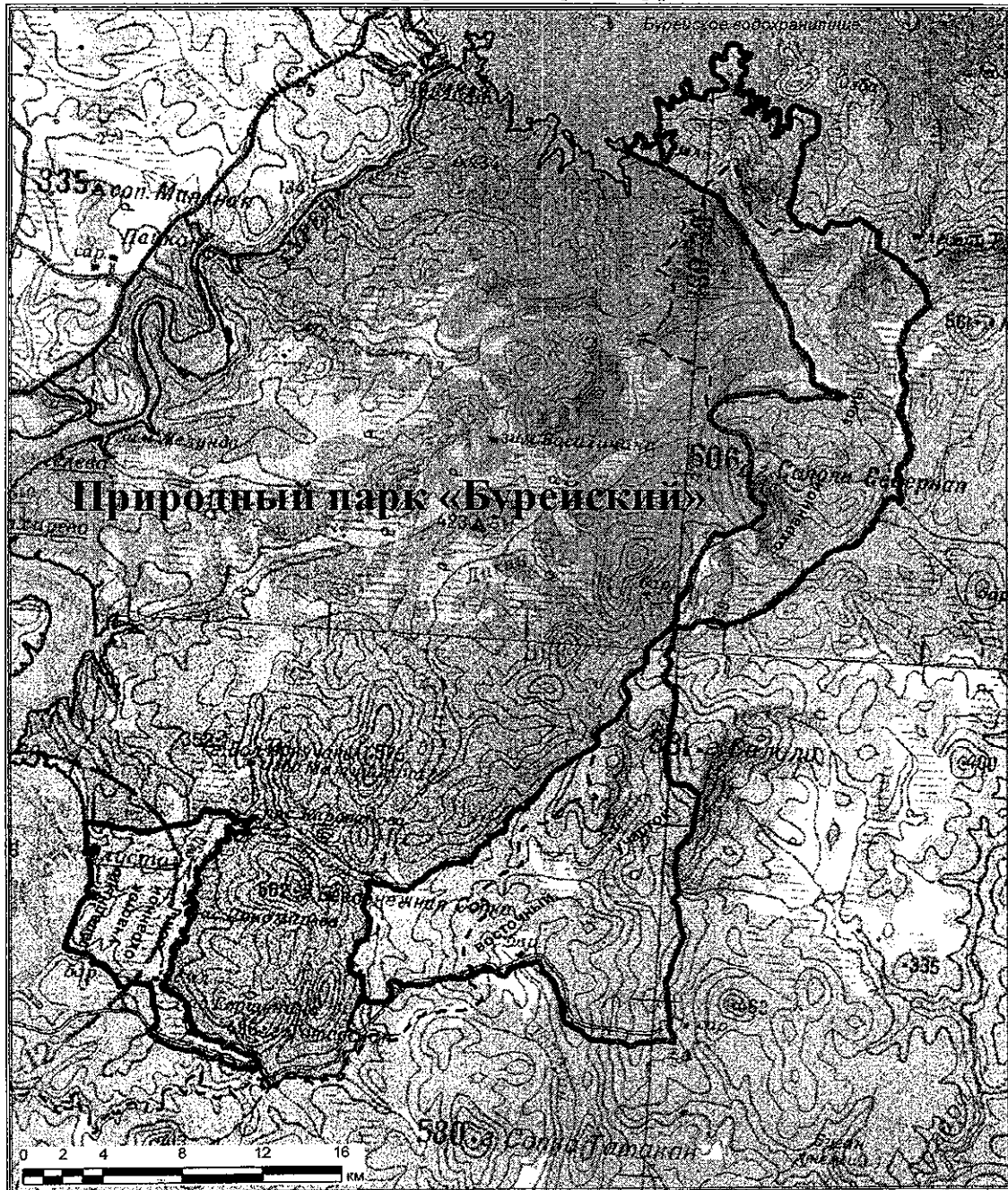
западная – на север по границе зоны затопления водохранилища Нижне-Бурейской ГЭС до точки с географическими координатами  $49^{\circ}54'05''$  с.ш. и  $130^{\circ}05'42''$  в.д.

2. План-карта охранной зоны является приложением к настоящему описанию границ.




Приложение  
к описанию границ охранной  
зоны особо охраняемой природной  
территории регионального значения  
природного парка «Бурейский»



План-карта охранной зоны  
особо охраняемой природной территории регионального значения  
природного парка «Бурейский»



Условные обозначения

-  Границы охранной зоны природного парка "Бурейский"
-  Границы административных районов
-  Проектируемое водохранилище НБЭС

Приложение № 2  
к постановлению губернатора  
Амурской области  
от 07.06.2018 № 116

Положение  
об охранной зоне особо охраняемой природной территории  
регионального значения природного парка «Бурейский»

1. Общие сведения

1.1. Охранная зона особо охраняемой природной территории регионального значения природного парка «Бурейский» (далее - охранная зона) создана с целью сохранения, воспроизводства и восстановления численности объектов животного мира и среды их обитания, поддержания целостности естественных природных комплексов, снижения антропогенного воздействия на территорию особо охраняемой природной территории регионального значения природного парка «Бурейский».

1.2. Охранная зона находится в ведении и под контролем управления по охране, контролю и регулированию использования объектов животного мира и среды их обитания Амурской области, которое осуществляет контроль за выполнением природоохранного режима и обеспечивает руководство деятельностью охранной зоны.

1.3. Объявление территории охранной зоной не влечет за собой изъятия занимаемых ею земель, акваторий и лесного фонда у землепользователей, водопользователей и лесопользователей.

1.4. Землепользователи, лесопользователи и водопользователи обязаны соблюдать установленный режим, оказывать всемерную помощь в выполнении возложенных на охранную зону задач.

2. Задачи и режим охранной зоны

2.1. Охранная зона выполняет функции поддержания целостности естественных природных комплексов, сохранения, воспроизводства и восстановления численности ценных в хозяйственном, научном и культурном отношении видов диких животных.

2.2. На территории охранной зоны запрещаются:  
осушение и распашка болот, распашка целинных и залежных земель;  
бестарное хранение минеральных удобрений и химических средств защиты растений;

проведение сельхозпалов и выжигание естественной растительности;  
бесконтрольный выпас скота;  
разведка и разработка месторождений полезных ископаемых без получения положительного заключения государственной экологической

экспертизы.

2.3. Территория и режим охранной зоны учитываются при разработке территориальных комплексных и целевых программ и схем социально-экономического развития, схем и проектов землеустройства, схем районной планировки, проектов землеустройства, водохозяйственных балансов. На территории охранной зоны проводятся противопожарные и лесохозяйственные мероприятия.

2.4. На территории охранной зоны хозяйственная и иная деятельность осуществляется с соблюдением настоящего Положения, Требований по предотвращению гибели объектов животного мира при осуществлении производственных процессов, а также при эксплуатации транспортных магистралей, трубопроводов, линий связи и электропередачи, утвержденных постановлением Правительства Российской Федерации от 13.08.1996 № 997, и Требований к предотвращению гибели объектов животного мира при осуществлении производственных процессов, а также при эксплуатации транспортных магистралей, трубопроводов и линий связи и электропередачи на территории Амурской области, утвержденных постановлением Правительства Амурской области от 02.09.2013 № 396.

### 3. Охрана

Контроль за соблюдением режима охранной зоны осуществляется должностными лицами, осуществляющими государственный надзор в сфере охраны и использования особо охраняемых природных территорий регионального значения.

### 4. Заключительные положения

4.1. Содержание охранной зоны осуществляется за счет средств областного бюджета.

4.2. Ликвидация охранной зоны может быть произведена губернатором Амурской области по представлению управления по охране, контролю и регулированию использования объектов животного мира и среды их обитания Амурской области.