



Правительство Хабаровского края
УПРАВЛЕНИЕ ГОСУДАРСТВЕННОЙ ОХРАНЫ
ОБЪЕКТОВ КУЛЬТУРНОГО НАСЛЕДИЯ

ПРИКАЗ

09.12.2024 № 109
г. Хабаровск

О включении выявленного объекта культурного наследия "Захоронения бойцов 88-й отдельной стрелковой бригады Дальневосточного фронта", 1942-1945 гг., Хабаровский край, Хабаровский район, в 200 м к северо-западу от перекрестка дорог, ведущих в с. Вятское, в единый государственный реестр объектов культурного наследия (памятников истории и культуры) народов Российской Федерации в качестве объекта культурного наследия (памятника архитектуры) регионального значения, об утверждении границ территории, режима использования земель в границах территории и предмета его охраны

В соответствии с пунктом 5 статьи 3.1 и статьей 18 Федерального закона от 25 июня 2002 г. № 73-ФЗ "Об объектах культурного наследия (памятниках истории и культуры) народов Российской Федерации", статьей 3 Закона Хабаровского края от 30 марта 2005 г. № 270 "О реализации полномочий Хабаровского края в области сохранения, использования, популяризации и государственной охраны объектов культурного наследия (памятников истории и культуры), расположенных на территории Хабаровского края", пунктами 3.15, 3.17, 3.19 и 3.20 Положения об управлении государственной охраны объектов культурного наследия Правительства Хабаровского края, утвержденного постановлением Правительства Хабаровского края от 22 июня 2016 г. № 194-пр, на основании заключения (акта) государственной историко-культурной экспертизы от 5 сентября 2024 г., выполненного аттестованными экспертами по проведению государственной историко-культурной экспертизы общества с ограниченной ответственностью Научно Производственный Центр "Сибирская Скифия",

ПРИКАЗЫВАЮ:

1. Включить выявленный объект культурного наследия "Захоронения бойцов 88-й отдельной стрелковой бригады Дальневосточного фронта", 1942-1945 гг., Хабаровский край, Хабаровский район, в 200 м к северо-западу от перекрестка дорог, ведущих в с. Вятское, в единый государственный реестр объектов культурного наследия (памятников истории и культуры) народов Российской Федерации в качестве объекта культурного наследия (памятника архитектуры) регионального значения с наименованием "Захоронения бойцов 88-й отдельной стрелковой бригады Дальневосточного

фронта", датой создания — 1942-1945 гг., адресом (местонахождением) — Хабаровский край, Хабаровский район, в 200 м к северо-западу от перекрестка дорог, ведущих в с. Вятское.

2. Утвердить прилагаемые:

границы территории объекта культурного наследия (памятника архитектуры) регионального значения "Захоронения бойцов 88-й отдельной стрелковой бригады Дальневосточного фронта", 1942-1945 гг., Хабаровский край, Хабаровский район, в 200 м к северо-западу от перекрестка дорог, ведущих в с. Вятское;

режим использования земель в границах территории объекта культурного наследия (памятника архитектуры) регионального значения "Захоронения бойцов 88-й отдельной стрелковой бригады Дальневосточного фронта", 1942-1945 гг., Хабаровский край, Хабаровский район, в 200 м к северо-западу от перекрестка дорог, ведущих в с. Вятское;

предмет охраны объекта культурного наследия (памятника архитектуры) регионального значения "Захоронения бойцов 88-й отдельной стрелковой бригады Дальневосточного фронта", 1942-1945 гг., Хабаровский край, Хабаровский район, в 200 м к северо-западу от перекрестка дорог, ведущих в с. Вятское.

3. Исключить выявленный объект культурного наследия "Захоронения бойцов 88-й отдельной стрелковой бригады Дальневосточного фронта", 1942-1945 гг., Хабаровский край, Хабаровский район, в 200 м к северо-западу от перекрестка дорог, ведущих в с. Вятское, из Перечня выявленных объектов культурного наследия, расположенных на территории Хабаровского края.

4. Краевому государственному бюджетному учреждению "Хабаровский краевой центр охраны памятников истории и культуры" (Акулов А.А.) в целях реализации абзаца четвертого части 1 статьи 20.2 Федерального закона от 25 июня 2002 г. № 73-ФЗ "Об объектах культурного наследия (памятниках истории и культуры) народов Российской Федерации" (далее — Закон № 73-ФЗ) обеспечить подготовку сведений об установленных пунктами 3 и 4 статьи 34.1 Закона № 73-ФЗ защитных зонах объектов культурного наследия в объеме сведений, предусмотренных пунктами 1, 2, 4 и 6 части 1 статьи 10 Федерального закона от 13 июля 2015 г. № 218-ФЗ "О государственной регистрации недвижимости", в срок до 30 апреля 2025 г.

5. Отделу учета и информационного обеспечения объектов культурного наследия управления государственной охраны объектов культурного наследия Правительства Хабаровского края (далее — управление) (Наточеев А.В.):

5.1. Разместить на официальном сайте управления в информационно-телекоммуникационной сети "Интернет" актуализированные Перечень выявленных объектов культурного наследия, расположенных на территории Хабаровского края, и Список объектов культурного наследия регионального значения, расположенных на территории Хабаровского края.

5.2. Уведомить собственника или иного законного владельца о включении в единый государственный реестр объектов культурного

наследия (памятников истории и культуры) народов Российской Федерации объекта культурного наследия (памятника архитектуры) регионального значения "Захоронения бойцов 88-й отдельной стрелковой бригады Дальневосточного фронта", 1942-1945 гг., Хабаровский край, Хабаровский район, в 200 м к северо-западу от перекрестка дорог, ведущих в с. Вятское, в срок не позднее трех рабочих дней со дня принятия настоящего приказа.


5.3. Направить копию настоящего приказа в филиал Публично-правовой компании "Роскадастр" по Хабаровскому краю в срок не более чем пять рабочих дней со дня принятия настоящего приказа.

5.4. Обеспечить направление сведений об установленных пунктами 3 и 4 статьи 34.1 Закона № 73-ФЗ защитных зонах объектов культурного наследия в объеме сведений, предусмотренных пунктами 1, 2, 4 и 6 части 1 статьи 10 Федерального закона от 13 июля 2015 г. № 218-ФЗ "О государственной регистрации недвижимости", в целях реализации абзаца четвертого части 1 статьи 20.2 Закона № 73-ФЗ в срок до 31 мая 2025 г.

5.5. Направить копию настоящего приказа в администрацию Хабаровского муниципального района Хабаровского края.

6. Отделу надзора и сохранения объектов культурного наследия управления (Борман А.С.) обеспечить подготовку и утверждение охранного обязательства собственника или иного законного владельца объекта культурного наследия (памятника архитектуры) регионального значения "Захоронения бойцов 88-й отдельной стрелковой бригады Дальневосточного фронта", 1942-1945 гг., Хабаровский край, Хабаровский район, в 200 м к северо-западу от перекрестка дорог, ведущих в с. Вятское, в срок, не превышающий 30 календарных дней со дня его включения в единый государственный реестр объектов культурного наследия (памятников истории и культуры) народов Российской Федерации.

Начальник управления



А.А. Косенко

УТВЕРЖДЕНЫ

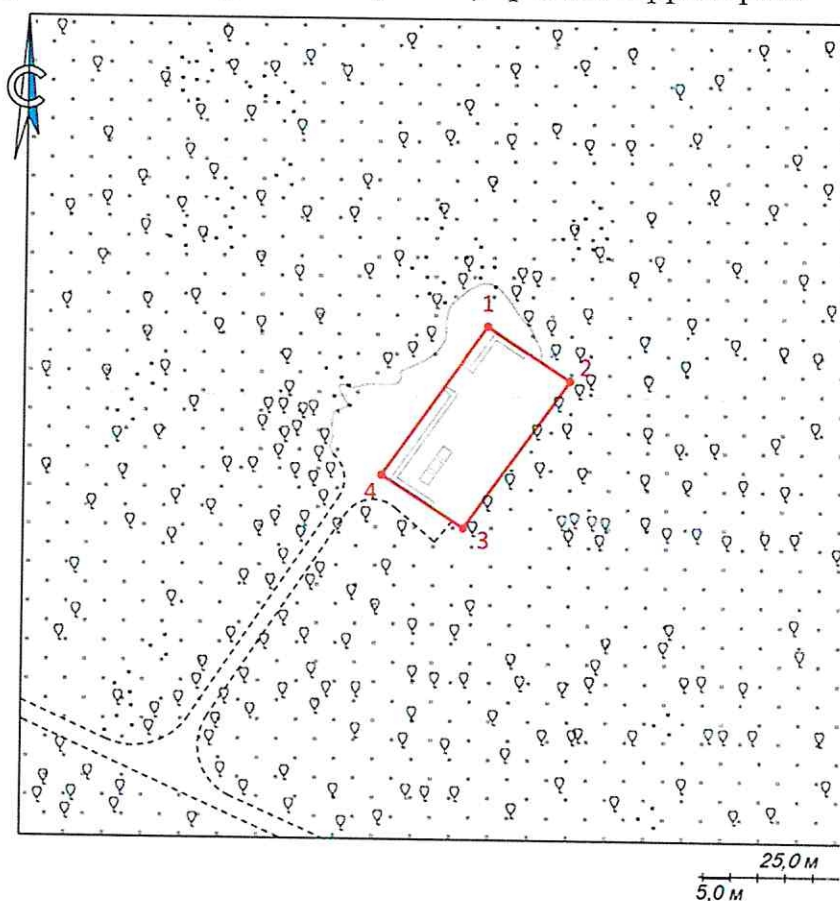
приказом управления
государственной охраны
объектов культурного наследия
Правительства Хабаровского края

от 19.12.2024 № 109

ГРАНИЦЫ ТЕРРИТОРИИ


объекта культурного наследия (памятника архитектуры)
регионального значения "Захоронения бойцов 88-й отдельной стрелковой
бригады Дальневосточного фронта", 1942-1945 гг., Хабаровский край,
Хабаровский район, в 200 м к северо-западу от перекрестка дорог,
ведущих в с. Вятское

1. Графическое изображение (схема) границ территории:



Масштаб 1:1000

Условные обозначения:



— обозначение и номер характерной (поворотной) точки;



— граница территории объекта культурного наследия;



- характерная точка границы территории объекта культурного наследия.

2. Координаты характерных (поворотных) точек границ территории объекта культурного наследия (во Всемирной геодезической системе координат WGS-84, в местной системе координат МСК-27):

Наименование (номер) характерной (поворотной) точки	Координаты характерных (поворотных) точек во Всемирной геодезической системе координат (WGS-84)		Координаты характерных (поворотных) точек в местной системе координат (МСК-27)		Длина (метров)
	широта	долгота	X	Y	
t1	48°44'00.7969"N	135°43'16.5935"E	483940.50	3226681.49	18,20
t2	48°44'00.4662"N	135°43'17.3307"E	483930.09	3226696.42	35,23
t3	48°43'59.5217"N	135°43'16.3647"E	483901.17	3226676.30	18,25
t4	48°43'59.8533"N	135°43'15.6255"E	483911.61	3226661.33	35,23
t1	48°44'00.7969"N	135°43'16.5935"E	483940.50	3226681.49	

Площадь территории – 642,0 кв. м.

Метод определения координат – картометрический.

Средняя квадратическая погрешность положения точек – 0,1 (Mt), м.

3. Описание границ территории объекта культурного наследия:

- от t1 до t2 – 18,20 м на восток-юго-восток;
- от t2 до t3 – 35,23 м на юг-юго-запад;
- от t3 до t4 – 18,25 м на запад-северо-запад;
- от t4 до t1 – 35,23 м на север-северо-восток.

УТВЕРЖДЕН

приказом управления
государственной охраны
объектов культурного наследия
Правительства Хабаровского края
от 09.12.2014 № 109

РЕЖИМ ИСПОЛЬЗОВАНИЯ

земель в границах территории объекта культурного наследия
(памятника архитектуры) регионального значения
"Захоронения бойцов 88-й отдельной стрелковой бригады Дальневосточного
фронта", 1942-1945 гг., Хабаровский край, Хабаровский район, в 200 м
к северо-западу от перекрестка дорог, ведущих в с. Вятское

В границах территории объекта культурного наследия устанавливается режим земель историко-культурного назначения.

1. На территории объекта культурного наследия запрещаются строительство объектов капитального строительства и увеличение объемно-пространственных характеристик, существующих на территории памятника или ансамбля объектов капитального строительства; проведение земляных, строительных, мелиоративных и иных работ, за исключением работ по сохранению объекта культурного наследия или его отдельных элементов, сохранению историко-градостроительной или природной среды объекта культурного наследия.

2. На территории объекта культурного наследия разрешается ведение хозяйственной деятельности (в том числе благоустройство территории), не противоречащей требованиям обеспечения сохранности объекта культурного наследия и позволяющей обеспечить функционирование объекта культурного наследия в современных условиях.




3. Требования к осуществлению деятельности в границах территории объекта культурного наследия и требования к содержанию и использованию территории объекта культурного наследия устанавливаются законодательством Российской Федерации и Хабаровского края в области охраны объектов культурного наследия.

УТВЕРЖДЕН
приказом управления
государственной охраны
объектов культурного наследия
Правительства Хабаровского края
от 09.12.2024 № 109

ПРЕДМЕТ ОХРАНЫ

объекта культурного наследия (памятника архитектуры)
регионального значения "Захоронения бойцов 88-й отдельной стрелковой
бригады Дальневосточного фронта", 1942-1945 гг., Хабаровский край,
Хабаровский район, в 200 м к северо-западу от перекрестка дорог,
ведущих в с. Вятское

Наименование. Описание	Изображение
Градостроительные характеристики	
<p>Существующее местоположение захоронения: Хабаровский край, Хабаровский район, в 200 м к северо-западу от перекрестка дорог, ведущих в с. Вятское.</p> <p>Территория, ориентированная по оси северо-восток – юго-запад.</p>	 <p style="text-align: center;">Условные обозначения: ■ - исследуемый объект</p>
<p>Объемно - пространственная композиция: памятник представляет собой прямоугольную территорию с ограждением по периметру, внутри которой находятся пять захоронений.</p>	

Наименование. Описание	Изображение
<p>Захоронение: останки пяти бойцов, фамилии которых неизвестны.</p>	
<p>Обозначение надмогильной захоронения плитой, соответствующей историко-мемориальному значению объекта.</p>	
<p>Размеры территории в плане, обозначенной существующим ограждением.</p>	

Изменение предмета охраны может быть осуществлено в порядке и случаях, предусмотренных законодательством об объектах культурного наследия.