



Правительство Хабаровского края
УПРАВЛЕНИЕ ГОСУДАРСТВЕННОЙ ОХРАНЫ
ОБЪЕКТОВ КУЛЬТУРНОГО НАСЛЕДИЯ

ПРИКАЗ

09.12.2024 № 112
г. Хабаровск

О включении выявленного объекта культурного наследия "Могила участника партизанского движения, фельдшера П.П. Храпая", 1955 г., Хабаровский край, Комсомольский район, с. Верхняя Эконь, ул. Храпая, в единый государственный реестр объектов культурного наследия (памятников истории и культуры) народов Российской Федерации в качестве объекта культурного наследия (памятника архитектуры) регионального значения, об утверждении границ территории, режима использования земель в границах территории и предмета его охраны

В соответствии с пунктом 5 статьи 3.1 и статьей 18 Федерального закона от 25 июня 2002 г. № 73-ФЗ "Об объектах культурного наследия (памятниках истории и культуры) народов Российской Федерации", статьей 3 Закона Хабаровского края от 30 марта 2005 г. № 270 "О реализации полномочий Хабаровского края в области сохранения, использования, популяризации и государственной охраны объектов культурного наследия (памятников истории и культуры), расположенных на территории Хабаровского края", пунктами 3.15, 3.17, 3.19 и 3.20 Положения об управлении государственной охраны объектов культурного наследия Правительства Хабаровского края, утвержденного постановлением Правительства Хабаровского края от 22 июня 2016 г. № 194-пр, на основании заключения (акта) государственной историко-культурной экспертизы от 5 сентября 2024 г., выполненного аттестованными экспертами по проведению государственной историко-культурной экспертизы общества с ограниченной ответственностью Научно Производственный Центр "Сибирская Скифия",

ПРИКАЗЫВАЮ:

1. Включить выявленный объект культурного наследия "Могила участника партизанского движения, фельдшера П.П. Храпая", 1955 г., Хабаровский край, Комсомольский район, с. Верхняя Эконь, ул. Храпая в единый государственный реестр объектов культурного наследия (памятников истории и культуры) народов Российской Федерации в качестве объекта культурного наследия (памятника архитектуры) регионального значения с наименованием "Могила участника партизанского движения, фельдшера П.П. Храпая", датой создания – 1955 г., адресом

(местонахождением) – Хабаровский край, Комсомольский район, с. Верхняя Эконь, ул. Храпая.

2. Утвердить прилагаемые:

границы территории объекта культурного наследия (памятника архитектуры) регионального значения "Могила участника партизанского движения, фельдшера П.П. Храпая", 1955 г., Хабаровский край, Комсомольский район, с. Верхняя Эконь, ул. Храпая;

режим использования земель в границах территории объекта культурного наследия (памятника архитектуры) регионального значения "Могила участника партизанского движения, фельдшера П.П. Храпая", 1955 г., Хабаровский край, Комсомольский район, с. Верхняя Эконь, ул. Храпая;

предмет охраны объекта культурного наследия (памятника архитектуры) регионального значения "Могила участника партизанского движения, фельдшера П.П. Храпая", 1955 г., Хабаровский край, Комсомольский район, с. Верхняя Эконь, ул. Храпая.

3. Исключить выявленный объект культурного наследия "Могила участника партизанского движения, фельдшера П.П. Храпая", 1955 г., Хабаровский край, Комсомольский район, с. Верхняя Эконь, ул. Храпая, из Перечня выявленных объектов культурного наследия, расположенных на территории Хабаровского края.

4. Краевому государственному бюджетному учреждению "Хабаровский краевой центр охраны памятников истории и культуры" (Акулов А.А.) в целях реализации абзаца четвертого части 1 статьи 20.2 Федерального закона от 25 июня 2002 г. № 73-ФЗ "Об объектах культурного наследия (памятниках истории и культуры) народов Российской Федерации" (далее – Закон № 73-ФЗ) обеспечить подготовку сведений об установленных пунктами 3 и 4 статьи 34.1 Закона № 73-ФЗ защитных зонах объектов культурного наследия в объеме сведений, предусмотренных пунктами 1, 2, 4 и 6 части 1 статьи 10 Федерального закона от 13 июля 2015 г. № 218-ФЗ "О государственной регистрации недвижимости", в срок до 30 апреля 2025 г.

5. Отделу учета и информационного обеспечения объектов культурного наследия управления государственной охраны объектов культурного наследия Правительства Хабаровского края (далее – управление) (Наточеев А.В.):

5.1. Разместить на официальном сайте управления в информационно-телекоммуникационной сети "Интернет" актуализированные Перечень выявленных объектов культурного наследия, расположенных на территории Хабаровского края, и Список объектов культурного наследия регионального значения, расположенных на территории Хабаровского края.

5.2. Уведомить собственника или иного законного владельца о включении в единый государственный реестр объектов культурного наследия (памятников истории и культуры) народов Российской Федерации объекта культурного наследия (памятника архитектуры) регионального значения "Могила участника партизанского движения, фельдшера П.П. Храпая", 1955 г., Хабаровский край, Комсомольский район, с. Верхняя

Эконь, ул. Храпая, в срок не позднее трех рабочих дней со дня принятия настоящего приказа.


5.3. Направить копию настоящего приказа в филиал Публично-правовой компании "Роскадастр" по Хабаровскому краю в срок не более чем пять рабочих дней со дня принятия настоящего приказа.

5.4. Обеспечить направление сведений об установленных пунктами 3 и 4 статьи 34.1 Закона № 73-ФЗ защитных зонах объектов культурного наследия в объеме сведений, предусмотренных пунктами 1, 2, 4 и 6 части 1 статьи 10 Федерального закона от 13 июля 2015 г. № 218-ФЗ "О государственной регистрации недвижимости", в целях реализации абзаца четвертого части 1 статьи 20.2 Закона № 73-ФЗ в срок до 31 мая 2025 г.

5.5. Направить копию настоящего приказа в администрацию Комсомольского муниципального района Хабаровского края.

6. Отделу надзора и сохранения объектов культурного наследия управления (Борман А.С.) обеспечить подготовку и утверждение охранного обязательства собственника или иного законного владельца объекта культурного наследия (памятника архитектуры) регионального значения "Могила участника партизанского движения, фельдшера П.П. Храпая", 1955 г., Хабаровский край, Комсомольский район, с. Верхняя Эконь, ул. Храпая, в срок, не превышающий 30 календарных дней со дня его включения в единый государственный реестр объектов культурного наследия (памятников истории и культуры) народов Российской Федерации.

Начальник управления

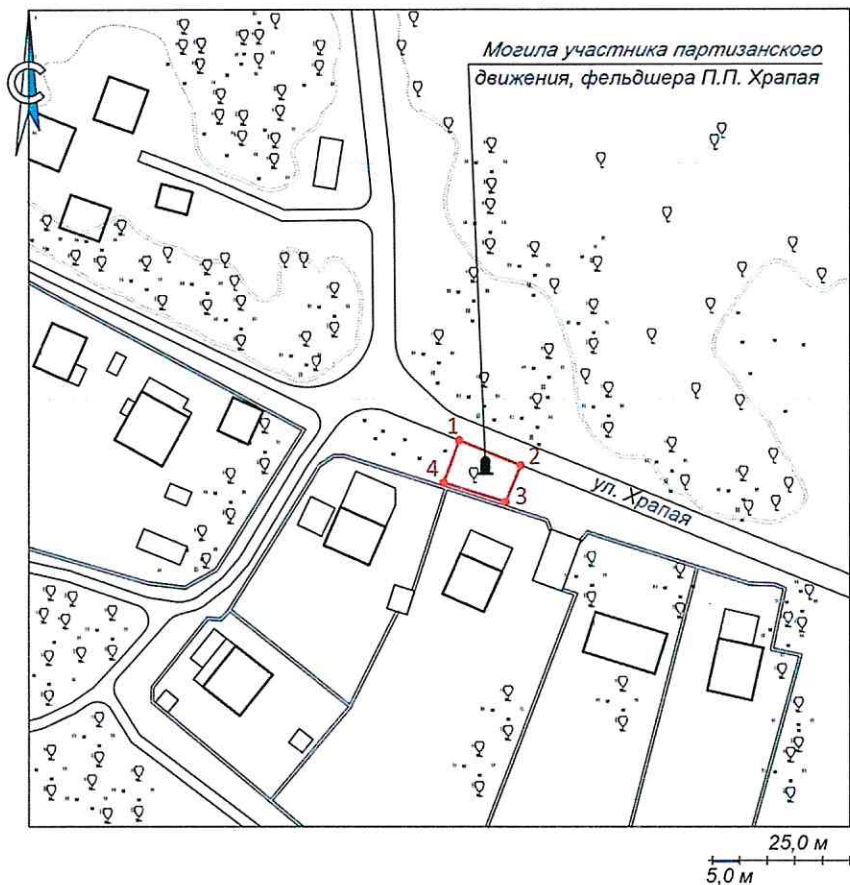


А.А. Косенко

УТВЕРЖДЕНЫ
приказом управления
государственной охраны
объектов культурного наследия
Правительства Хабаровского края
от 09.12.2024 № 112

ГРАНИЦЫ ТЕРРИТОРИИ
объекта культурного наследия (памятника архитектуры)
регионального значения "Могила участника партизанского движения,
фельдшера П.П. Храпая", 1955 г., Хабаровский край, Комсомольский район,
с. Верхняя Эконь, ул. Храпая

1. Графическое изображение (схема) границ территории:



Масштаб 1:1000

Условные обозначения:



– обозначение и номер характерной (поворотной) точки;



– граница территории объекта культурного наследия;



- характерная точка границы территории объекта культурного наследия.

2. Координаты характерных (поворотных) точек границ территории объекта культурного наследия (во Всемирной геодезической системе координат WGS-84, в местной системе координат МСК-27):

Наименование (номер) характерной (поворотной) точки	Координаты характерных (поворотных) точек во Всемирной геодезической системе координат (WGS-84)		Координаты характерных (поворотных) точек в местной системе координат (МСК-27)		Длина (метров)
	широта	долгота	X	Y	
т1	50°25'10.1842"N	137°04'52.5109"E	671036.68	3325814.66	13,99
т2	50°25'10.0320"N	137°04'53.1784"E	671032.04	3325827.86	6,99
т3	50°25'09.8161"N	137°04'53.0719"E	671025.36	3325825.79	14,18
т4	50°25'09.9538"N	137°04'52.3866"E	671029.55	3325812.24	7,53
т1	50°25'10.1842"N	137°04'52.5109"E	671036.68	3325814.66	

Площадь территории – 102,0 кв. м.

Метод определения координат – картометрический.

Средняя квадратическая погрешность положения точек – 0,1 (Mt), м.

3. Описание границ территории объекта культурного наследия:

- от т1 до т2 – 13,99 м на восток-юго-восток;
- от т2 до т3 – 6,99 м на юг-юго-запад;
- от т3 до т4 – 14,18 м на запад-северо-запад;
- от т4 до т1 – 7,53 м на север-северо-восток.

УТВЕРЖДЕН
приказом управления
государственной охраны
объектов культурного наследия
Правительства Хабаровского края
от 09.12.2024 № 112

РЕЖИМ ИСПОЛЬЗОВАНИЯ

земель в границах территории объекта культурного наследия
(памятника архитектуры) регионального значения
"Могила участника партизанского движения, фельдшера П.П. Храпая", 1955 г.,
Хабаровский край, Комсомольский район, с. Верхняя Эконь, ул. Храпая

В границах территории объекта культурного наследия устанавливается режим земель историко-культурного назначения.

1. На территории объекта культурного наследия запрещаются строительство объектов капитального строительства и увеличение объемно-пространственных характеристик, существующих на территории памятника или ансамбля объектов капитального строительства; проведение земляных, строительных, мелиоративных и иных работ, за исключением работ по сохранению объекта культурного наследия или его отдельных элементов, сохранению историко-градостроительной или природной среды объекта культурного наследия.

2. На территории объекта культурного наследия разрешается ведение хозяйственной деятельности (в том числе благоустройство территории), не противоречащей требованиям обеспечения сохранности объекта культурного наследия и позволяющей обеспечить функционирование объекта культурного наследия в современных условиях.


3. Требования к осуществлению деятельности в границах территории объекта культурного наследия и требования к содержанию и использованию территории объекта культурного наследия устанавливаются законодательством Российской Федерации и Хабаровского края в области охраны объектов культурного наследия.

УТВЕРЖДЕН

приказом управления
государственной охраны
объектов культурного наследия
Правительства Хабаровского края
от 09.12.2024 № 112


ПРЕДМЕТ ОХРАНЫ

объекта культурного наследия (памятника архитектуры)
регионального значения "Могила участника партизанского движения,
фельдшера П.П. Храпая", 1955 г., Хабаровский край, Комсомольский район,
с. Верхняя Эконь, ул. Храпая

Наименование. Описание	Изображение
Градостроительные характеристики	
<p>Местоположение могилы, расположенной на ул. Храпая, вблизи дома № 9.</p>	 <p>The image block contains two visual elements. The top element is a map showing a street layout with labels for 'Ул. Храпая', 'Ул. Мухоморова', 'Область Селища', 'Ключевая ул.', 'ул. Храпая', and 'ул. Мухоморова'. A red square on the map indicates the location of the grave. The bottom element is a photograph of a wooden fence in a grassy area with trees in the background, representing the site of the grave.</p>

Наименование. Описание	Изображение
<p>Объемно-пространственная композиция памятника, представляющего собой стелу в виде высокой плиты в форме трапеции с центральной прямоугольной выступающей частью, установленную на невысокую прямоугольную тумбу с цветником, образованным двумя рядами бетонных брусков, положенных друг на друга.</p>	

Композиционное решение и архитектурное оформление памятника

<p>Композиционное и архитектурно-художественное оформление памятника, включая: местоположение и технику нанесения текста, покрытие и колористическое решение шрифта: местоположение на лицевой (западной) стороне стелы вверху по центру овального медальона с фотографией, под которым нанесены почитательские надписи: "ХРАПАЙ ПЕТР ПАВЛОВИЧ 25.10.1880 – 11.11.1955 Врач – награжден орденом Ленина Вы людям здоровье дарили и мир Вам бессмертье дарит"; расположение по сторонам от медальона на трапециевидной части, а также под надписями на центральной части изображение лавровой ветви.</p>	
---	--

Наименование. Описание	Изображение
	 <p>ХРАПАИ ПЕТР ПАВЛОВИЧ</p> <p>25 1880-1955 10 11</p> <p>ВРАЧ-НАГРАЖДЕН ОРАЗОМ ЛЕНИНА ВЫЛЮДИЛ ЗДОРОВЬЕ ДАРНАМ И АНР ВАМ БЕССМЕРТЬЕ ДАРИТ</p>

Изменение предмета охраны может быть осуществлено в порядке и случаях, предусмотренных законодательством об объектах культурного наследия.