ПРАВИТЕЛЬСТВО ХАБАРОВСКОГО КРАЯ

ПОСТАНОВЛЕНИЕ

26 ноября 2026 г. № 462-пр

г. Хабаровск

О внесении изменений в постановление Правительства Хабаровского края от 26 ноября 2003 г. № 55-пр "Об организации в Хабаровском крае экологических коридоров "Стрельников", "Нельминский", "Хутинский"

Правительство края
ПОСТАНОВЛЯЕТ:

1. Внести изменения в постановление Правительства Хабаровского края от 26 ноября 2003 г. № 55-пр "Об организации в Хабаровском крае экологических коридоров "Стрельников", "Нельминский", "Хутинский", изложив приложения 1 – 3 в новой редакции согласно приложениям № 1 – 3 к настоящему постановлению соответственно.

2. Настоящее постановление вступает в силу с 01 февраля 2027 г.

Губернатор,
Председатель Правительства края Д.В. Демешин

ПП 002358

ПРИЛОЖЕНИЕ 1

к постановлению
Правительства
Хабаровского края
от 26 ноября 2026 г. № 462-пр

"ПРИЛОЖЕНИЕ 1

к постановлению
Правительства
Хабаровского края
от 26 ноября 2003 г. № 55-пр

ГРАНИЦЫ

экологического коридора "Стрельников"

ГРАФИЧЕСКОЕ ОПИСАНИЕ

местоположения границ экологического коридора "Стрельников"
(далее – объект)

Раздел 1

Сведения об объекте		
№ п/п	Характеристики объекта	Описание характеристик
1	2	3
1	Местоположение объекта	Хабаровский край, Бикинский муниципальный округ
2	Площадь объекта +/- величина погрешности определения площади (Р +/- Дельта Р)	117457100 +/- 1896600 кв.м
3	Иные характеристики объекта	Вид объекта реестра границ: особо охраняемая природная территория

Раздел 2

Сведения о местоположении границ объекта					
1. Система координат МСК-27, зона 2					
2. Сведения о характерных точках границ объекта					
Обозначение характерных точек границ	Координаты, м		Метод определения координат характерной точки	Средняя квадратическая погрешность положения характерной точки (Mt), м	Описание обозначения точки на местности (при наличии)
	X	Y			
1	2	3	4	5	6
1	257071,93	2334759,14	Картометрический метод	50,00	–
2	256982,44	2336242,23	Картометрический метод	50,00	–
3	257075,04	2338202,29	Картометрический метод	50,00	–
4	257144,49	2340100,61	Картометрический метод	50,00	–
5	257297,16	2342341,65	Картометрический метод	50,00	–

Продолжение
границ экологического коридора
"Стрельников"

1	2	3	4	5	6
6	257397,26	2343367,67	Картометрический метод	50,00	–
7	257372,23	2344393,69	Картометрический метод	50,00	–
8	257372,23	2345244,53	Картометрический метод	50,00	–
9	257397,26	2346170,45	Картометрический метод	50,00	–
10	257414,58	2346451,52	Картометрический метод	50,00	–
11	258248,10	2346445,72	Картометрический метод	50,00	–
12	258302,01	2348380,71	Картометрический метод	50,00	–
13	258323,17	2351500,72	Картометрический метод	50,00	–
14	258948,79	2351375,60	Картометрический метод	50,00	–
15	259930,25	2351073,87	Картометрический метод	50,00	–
16	259924,76	2352226,44	Картометрический метод	50,00	–
17	260925,75	2352176,39	Картометрический метод	50,00	–
18	260948,86	2356051,19	Картометрический метод	50,00	–
19	260840,29	2356001,33	Картометрический метод	50,00	–
20	260748,87	2355982,48	Картометрический метод	50,00	–
21	260648,63	2355971,90	Картометрический метод	50,00	–
22	260597,45	2356012,53	Картометрический метод	50,00	–
23	260463,62	2356101,03	Картометрический метод	50,00	–
24	260339,11	2356129,36	Картометрический метод	50,00	–
25	260249,86	2356130,82	Картометрический метод	50,00	–
26	260208,67	2356130,29	Картометрический метод	50,00	–
27	260111,32	2356129,02	Картометрический метод	50,00	–
28	259971,85	2356093,10	Картометрический метод	50,00	–
29	259947,93	2356086,93	Картометрический метод	50,00	–
30	259894,34	2356043,07	Картометрический метод	50,00	–
31	259805,78	2355957,34	Картометрический метод	50,00	–
32	259782,75	2355935,05	Картометрический метод	50,00	–
33	259575,51	2355752,78	Картометрический метод	50,00	–
34	259345,62	2355607,64	Картометрический метод	50,00	–
35	259251,01	2355523,67	Картометрический	50,00	–

Продолжение
границ экологического коридора
"Стрельников"

1	2	3	4	5	6
			метод		
36	259259,99	2355376,26	Картометрический метод	50,00	–
37	259241,01	2355209,80	Картометрический метод	50,00	–
38	259214,29	2355067,87	Картометрический метод	50,00	–
39	259283,44	2354818,62	Картометрический метод	50,00	–
40	259346,67	2354630,50	Картометрический метод	50,00	–
41	259383,22	2354534,58	Картометрический метод	50,00	–
42	259439,65	2354383,86	Картометрический метод	50,00	–
43	259435,18	2354273,60	Картометрический метод	50,00	–
44	259370,65	2354203,46	Картометрический метод	50,00	–
45	259078,57	2353974,86	Картометрический метод	50,00	–
46	258989,55	2353882,17	Картометрический метод	50,00	–
47	258958,97	2353859,38	Картометрический метод	50,00	–
48	258955,77	2353859,58	Картометрический метод	50,00	–
49	258925,68	2353861,45	Картометрический метод	50,00	–
50	258923,21	2353861,59	Картометрический метод	50,00	–
51	258874,76	2353883,55	Картометрический метод	50,00	–
52	258870,73	2353886,10	Картометрический метод	50,00	–
53	258833,21	2353910,04	Картометрический метод	50,00	–
54	258752,41	2353963,63	Картометрический метод	50,00	–
55	258659,05	2354025,36	Картометрический метод	50,00	–
56	258520,14	2354087,83	Картометрический метод	50,00	–
57	258310,13	2354180,51	Картометрический метод	50,00	–
58	258020,46	2354284,28	Картометрический метод	50,00	–
59	257837,19	2354332,13	Картометрический метод	50,00	–
60	257756,10	2354348,10	Картометрический метод	50,00	–
61	257678,92	2354354,25	Картометрический метод	50,00	–
62	257606,26	2354388,77	Картометрический метод	50,00	–
63	257565,38	2354426,04	Картометрический метод	50,00	–
64	257546,34	2354455,63	Картометрический метод	50,00	–

Продолжение
границ экологического коридора
"Стрельников"

1	2	3	4	5	6
65	257539,67	2354473,57	Картометрический метод	50,00	–
66	257498,32	2354551,61	Картометрический метод	50,00	–
67	257491,80	2354590,70	Картометрический метод	50,00	–
68	257463,26	2354663,06	Картометрический метод	50,00	–
69	257423,24	2354680,96	Картометрический метод	50,00	–
70	257383,74	2354672,51	Картометрический метод	50,00	–
71	257325,63	2354638,35	Картометрический метод	50,00	–
72	257263,19	2354518,38	Картометрический метод	50,00	–
73	257181,51	2354276,53	Картометрический метод	50,00	–
74	257052,85	2353976,40	Картометрический метод	50,00	–
75	256907,28	2353779,46	Картометрический метод	50,00	–
76	256807,89	2353671,24	Картометрический метод	50,00	–
77	256749,90	2353607,12	Картометрический метод	50,00	–
78	256580,85	2353467,49	Картометрический метод	50,00	–
79	256473,73	2353383,83	Картометрический метод	50,00	–
80	256349,28	2353235,35	Картометрический метод	50,00	–
81	256145,52	2352962,07	Картометрический метод	50,00	–
82	255979,07	2352732,94	Картометрический метод	50,00	–
83	255587,00	2352181,81	Картометрический метод	50,00	–
84	255522,67	2351945,96	Картометрический метод	50,00	–
85	255423,38	2351881,61	Картометрический метод	50,00	–
86	255125,51	2351661,42	Картометрический метод	50,00	–
87	255008,61	2351498,68	Картометрический метод	50,00	–
88	254945,33	2351343,02	Картометрический метод	50,00	–
89	254911,81	2350973,06	Картометрический метод	50,00	–
90	254888,62	2350489,58	Картометрический метод	50,00	–
91	254853,75	2350027,71	Картометрический метод	50,00	–
92	254850,59	2349584,65	Картометрический метод	50,00	–
93	254848,54	2349298,36	Картометрический метод	50,00	–
94	254865,09	2349057,27	Картометрический	50,00	–

Продолжение
границ экологического коридора
"Стрельников"

1	2	3	4	5	6
			метод		
95	254872,47	2348972,28	Картометрический метод	50,00	–
96	254876,22	2348862,74	Картометрический метод	50,00	–
97	254885,73	2348691,31	Картометрический метод	50,00	–
98	254903,68	2348525,36	Картометрический метод	50,00	–
99	254923,12	2348402,52	Картометрический метод	50,00	–
100	254939,68	2348330,12	Картометрический метод	50,00	–
101	254947,17	2348298,51	Картометрический метод	50,00	–
102	254996,03	2348201,70	Картометрический метод	50,00	–
103	255002,56	2348187,06	Картометрический метод	50,00	–
104	255033,63	2348117,37	Картометрический метод	50,00	–
105	255038,42	2348106,65	Картометрический метод	50,00	–
106	255084,55	2348042,44	Картометрический метод	50,00	–
107	255106,16	2348027,54	Картометрический метод	50,00	–
108	255132,82	2348009,11	Картометрический метод	50,00	–
109	255179,84	2347996,53	Картометрический метод	50,00	–
110	255191,13	2347993,54	Картометрический метод	50,00	–
111	255259,24	2347979,38	Картометрический метод	50,00	–
112	255343,74	2347973,13	Картометрический метод	50,00	–
113	255347,76	2347973,50	Картометрический метод	50,00	–
114	255436,62	2347981,39	Картометрический метод	50,00	–
115	255546,42	2347987,67	Картометрический метод	50,00	–
116	255634,98	2347973,28	Картометрический метод	50,00	–
117	255676,59	2347960,52	Картометрический метод	50,00	–
118	255707,84	2347950,93	Картометрический метод	50,00	–
119	255809,52	2347900,47	Картометрический метод	50,00	–
120	255898,26	2347855,09	Картометрический метод	50,00	–
121	255962,58	2347808,48	Картометрический метод	50,00	–
122	256007,36	2347760,57	Картометрический метод	50,00	–
123	256012,12	2347749,46	Картометрический метод	50,00	–

Продолжение
границ экологического коридора
"Стрельников"

1	2	3	4	5	6
124	256027,73	2347713,06	Картометрический метод	50,00	–
125	256028,60	2347711,30	Картометрический метод	50,00	–
126	256056,09	2347655,65	Картометрический метод	50,00	–
127	256089,10	2347585,15	Картометрический метод	50,00	–
128	256118,00	2347524,92	Картометрический метод	50,00	–
129	256119,00	2347522,84	Картометрический метод	50,00	–
130	256128,61	2347509,17	Картометрический метод	50,00	–
131	256169,89	2347450,42	Картометрический метод	50,00	–
132	256189,90	2347380,12	Картометрический метод	50,00	–
133	256202,55	2347257,89	Картометрический метод	50,00	–
134	256202,22	2347237,73	Картометрический метод	50,00	–
135	256202,11	2347231,38	Картометрический метод	50,00	–
136	256201,70	2347205,86	Картометрический метод	50,00	–
137	256187,62	2347141,00	Картометрический метод	50,00	–
138	256152,83	2347102,52	Картометрический метод	50,00	–
139	256128,00	2347085,83	Картометрический метод	50,00	–
140	256126,20	2347084,62	Картометрический метод	50,00	–
141	256114,99	2347077,10	Картометрический метод	50,00	–
142	256035,08	2347065,39	Картометрический метод	50,00	–
143	255950,41	2347061,89	Картометрический метод	50,00	–
144	255815,80	2347057,28	Картометрический метод	50,00	–
145	255683,09	2347051,29	Картометрический метод	50,00	–
146	255564,13	2347039,40	Картометрический метод	50,00	–
147	255474,77	2346997,74	Картометрический метод	50,00	–
148	255427,95	2346949,99	Картометрический метод	50,00	–
149	255373,21	2346885,80	Картометрический метод	50,00	–
150	255364,90	2346871,75	Картометрический метод	50,00	–
151	255361,10	2346865,30	Картометрический метод	50,00	–
152	255324,68	2346803,61	Картометрический метод	50,00	–
153	255308,98	2346738,80	Картометрический	50,00	–

Продолжение
границ экологического коридора
"Стрельников"

1	2	3	4	5	6
			метод		
154	255313,01	2346686,66	Картометрический метод	50,00	–
155	255314,28	2346650,64	Картометрический метод	50,00	–
156	255315,24	2346623,18	Картометрический метод	50,00	–
157	255305,18	2346592,56	Картометрический метод	50,00	–
158	255299,82	2346576,24	Картометрический метод	50,00	–
159	255261,36	2346519,11	Картометрический метод	50,00	–
160	255256,48	2346511,87	Картометрический метод	50,00	–
161	255193,31	2346429,93	Картометрический метод	50,00	–
162	255082,26	2346291,40	Картометрический метод	50,00	–
163	254843,11	2346125,38	Картометрический метод	50,00	–
164	254825,07	2346097,51	Картометрический метод	50,00	–
165	254809,53	2346042,44	Картометрический метод	50,00	–
166	254798,90	2345988,91	Картометрический метод	50,00	–
167	254786,95	2345954,96	Картометрический метод	50,00	–
168	254766,08	2345928,35	Картометрический метод	50,00	–
169	254750,40	2345908,36	Картометрический метод	50,00	–
170	254720,93	2345886,10	Картометрический метод	50,00	–
171	254697,68	2345868,54	Картометрический метод	50,00	–
172	254660,23	2345849,94	Картометрический метод	50,00	–
173	254650,12	2345844,92	Картометрический метод	50,00	–
174	254614,10	2345830,85	Картометрический метод	50,00	–
175	254606,30	2345826,86	Картометрический метод	50,00	–
176	254589,48	2345818,25	Картометрический метод	50,00	–
177	254591,56	2345814,37	Картометрический метод	50,00	–
178	254600,93	2345796,81	Картометрический метод	50,00	–
179	254605,27	2345788,70	Картометрический метод	50,00	–
180	254616,61	2345774,85	Картометрический метод	50,00	–
181	254622,83	2345767,26	Картометрический метод	50,00	–
182	254626,59	2345756,35	Картометрический метод	50,00	–

Продолжение
границ экологического коридора
"Стрельников"

1	2	3	4	5	6
183	254635,25	2345731,27	Картометрический метод	50,00	–
184	254640,94	2345680,75	Картометрический метод	50,00	–
185	254640,22	2345636,80	Картометрический метод	50,00	–
186	254639,45	2345589,64	Картометрический метод	50,00	–
187	254626,53	2345515,18	Картометрический метод	50,00	–
188	254625,08	2345506,91	Картометрический метод	50,00	–
189	254598,05	2345364,68	Картометрический метод	50,00	–
190	254541,68	2345150,03	Картометрический метод	50,00	–
191	254507,62	2345057,02	Картометрический метод	50,00	–
192	254394,45	2344851,43	Картометрический метод	50,00	–
193	254466,36	2344753,97	Картометрический метод	50,00	–
194	254565,51	2344648,22	Картометрический метод	50,00	–
195	254613,39	2344576,34	Картометрический метод	50,00	–
196	254659,14	2344503,52	Картометрический метод	50,00	–
197	254696,59	2344350,56	Картометрический метод	50,00	–
198	254701,18	2344337,70	Картометрический метод	50,00	–
199	254698,93	2344316,52	Картометрический метод	50,00	–
200	254766,83	2344137,11	Картометрический метод	50,00	–
201	254764,01	2344127,41	Картометрический метод	50,00	–
202	254769,29	2344088,92	Картометрический метод	50,00	–
203	254767,73	2344082,47	Картометрический метод	50,00	–
204	254776,28	2344038,02	Картометрический метод	50,00	–
205	254846,16	2343824,87	Картометрический метод	50,00	–
206	254899,11	2343600,84	Картометрический метод	50,00	–
207	254929,78	2343526,86	Картометрический метод	50,00	–
208	254927,27	2343433,57	Картометрический метод	50,00	–
209	254913,48	2343335,69	Картометрический метод	50,00	–
210	254896,69	2343246,05	Картометрический метод	50,00	–
211	254899,89	2343110,37	Картометрический метод	50,00	–
212	254904,78	2342903,43	Картометрический	50,00	–

1	2	3	4	5	6
			метод		
213	254917,89	2342610,37	Картометрический метод	50,00	–
214	254898,69	2342514,46	Картометрический метод	50,00	–
215	254863,56	2342338,99	Картометрический метод	50,00	–
216	254859,23	2342321,98	Картометрический метод	50,00	–
217	254831,81	2342237,00	Картометрический метод	50,00	–
218	254797,82	2342148,08	Картометрический метод	50,00	–
219	254759,50	2342042,96	Картометрический метод	50,00	–
220	254729,14	2341960,36	Картометрический метод	50,00	–
221	254790,53	2341700,78	Картометрический метод	50,00	–
222	254827,49	2341572,46	Картометрический метод	50,00	–
223	254847,46	2341500,55	Картометрический метод	50,00	–
224	254862,40	2341418,95	Картометрический метод	50,00	–
225	254843,84	2341278,52	Картометрический метод	50,00	–
226	254842,46	2341272,53	Картометрический метод	50,00	–
227	254781,47	2341054,60	Картометрический метод	50,00	–
228	254712,30	2340989,62	Картометрический метод	50,00	–
229	254614,73	2340926,45	Картометрический метод	50,00	–
230	254424,92	2340880,24	Картометрический метод	50,00	–
231	254350,73	2340870,85	Картометрический метод	50,00	–
232	254150,45	2340861,10	Картометрический метод	50,00	–
233	254056,40	2340830,10	Картометрический метод	50,00	–
234	253986,54	2340786,48	Картометрический метод	50,00	–
235	253923,95	2340689,89	Картометрический метод	50,00	–
236	253881,52	2340622,12	Картометрический метод	50,00	–
237	253831,04	2340556,84	Картометрический метод	50,00	–
238	253809,04	2340523,90	Картометрический метод	50,00	–
239	253803,49	2340503,15	Картометрический метод	50,00	–
240	253803,17	2340483,35	Картометрический метод	50,00	–
241	253802,76	2340458,38	Картометрический метод	50,00	–

Продолжение
границ экологического коридора
"Стрельников"

1	2	3	4	5	6
242	253799,88	2340085,32	Картометрический метод	50,00	–
243	253797,13	2339729,22	Картометрический метод	50,00	–
244	253782,94	2339625,27	Картометрический метод	50,00	–
245	253765,53	2339579,73	Картометрический метод	50,00	–
246	253733,71	2339544,80	Картометрический метод	50,00	–
247	253634,59	2339539,09	Картометрический метод	50,00	–
248	253508,47	2339531,82	Картометрический метод	50,00	–
249	253441,65	2339522,50	Картометрический метод	50,00	–
250	253383,05	2339506,76	Картометрический метод	50,00	–
251	253099,91	2339392,62	Картометрический метод	50,00	–
252	252973,91	2339332,15	Картометрический метод	50,00	–
253	252826,33	2339226,22	Картометрический метод	50,00	–
254	252785,00	2339196,98	Картометрический метод	50,00	–
255	252731,15	2338981,44	Картометрический метод	50,00	–
256	252705,09	2338879,35	Картометрический метод	50,00	–
257	252649,18	2338750,35	Картометрический метод	50,00	–
258	252609,03	2338667,02	Картометрический метод	50,00	–
259	252525,56	2338530,74	Картометрический метод	50,00	–
260	252497,46	2338468,69	Картометрический метод	50,00	–
261	252456,29	2338371,44	Картометрический метод	50,00	–
262	252427,21	2338248,99	Картометрический метод	50,00	–
263	252376,65	2338087,28	Картометрический метод	50,00	–
264	252323,40	2337888,14	Картометрический метод	50,00	–
265	252245,30	2337621,05	Картометрический метод	50,00	–
266	252247,17	2337439,63	Картометрический метод	50,00	–
267	252260,06	2337335,25	Картометрический метод	50,00	–
268	252290,16	2337136,82	Картометрический метод	50,00	–
269	252335,84	2336871,47	Картометрический метод	50,00	–
270	252372,26	2336755,63	Картометрический метод	50,00	–
271	252398,05	2336641,33	Картометрический	50,00	–

Продолжение
границ экологического коридора
"Стрельников"

1	2	3	4	5	6
			метод		
272	252393,37	2336553,54	Картометрический метод	50,00	–
273	252381,76	2336439,84	Картометрический метод	50,00	–
274	252369,45	2336283,86	Картометрический метод	50,00	–
275	252357,00	2336018,87	Картометрический метод	50,00	–
276	252351,39	2335874,15	Картометрический метод	50,00	–
277	252363,43	2335714,51	Картометрический метод	50,00	–
278	252374,86	2335616,71	Картометрический метод	50,00	–
279	252401,21	2335536,56	Картометрический метод	50,00	–
280	252432,89	2335483,98	Картометрический метод	50,00	–
281	252474,36	2335432,86	Картометрический метод	50,00	–
282	252484,87	2335380,44	Картометрический метод	50,00	–
283	252476,33	2335352,06	Картометрический метод	50,00	–
284	252454,28	2335297,12	Картометрический метод	50,00	–
285	252438,95	2335255,05	Картометрический метод	50,00	–
286	252417,36	2335227,75	Картометрический метод	50,00	–
287	252387,53	2335194,08	Картометрический метод	50,00	–
288	252343,31	2335148,07	Картометрический метод	50,00	–
289	252283,98	2335101,86	Картометрический метод	50,00	–
290	252217,92	2335041,11	Картометрический метод	50,00	–
291	252171,39	2334981,67	Картометрический метод	50,00	–
292	252146,10	2334926,76	Картометрический метод	50,00	–
293	252129,02	2334805,36	Картометрический метод	50,00	–
294	252118,89	2334683,52	Картометрический метод	50,00	–
295	252096,78	2334574,05	Картометрический метод	50,00	–
296	252070,58	2334464,66	Картометрический метод	50,00	–
297	252054,39	2334319,31	Картометрический метод	50,00	–
298	252045,12	2334249,48	Картометрический метод	50,00	–
299	252037,07	2334155,26	Картометрический метод	50,00	–
300	252020,68	2334048,16	Картометрический метод	50,00	–

Продолжение
границ экологического коридора
"Стрельников"

1	2	3	4	5	6
301	252015,04	2334001,06	Картометрический метод	50,00	–
302	252010,81	2333940,93	Картометрический метод	50,00	–
303	252007,91	2333862,87	Картометрический метод	50,00	–
304	252014,43	2333768,04	Картометрический метод	50,00	–
305	252034,31	2333585,87	Картометрический метод	50,00	–
306	252045,87	2333496,20	Картометрический метод	50,00	–
307	252045,15	2333452,28	Картометрический метод	50,00	–
308	252049,47	2333418,04	Картометрический метод	50,00	–
309	252064,68	2333352,72	Картометрический метод	50,00	–
310	252093,91	2333275,06	Картометрический метод	50,00	–
311	252121,33	2333168,36	Картометрический метод	50,00	–
312	252122,88	2333134,97	Картометрический метод	50,00	–
313	252116,99	2333068,78	Картометрический метод	50,00	–
314	252104,26	2333036,44	Картометрический метод	50,00	–
315	252054,08	2332951,85	Картометрический метод	50,00	–
316	252007,49	2332838,72	Картометрический метод	50,00	–
317	251981,11	2332717,13	Картометрический метод	50,00	–
318	251976,11	2332660,27	Картометрический метод	50,00	–
319	251992,90	2332574,54	Картометрический метод	50,00	–
320	252042,27	2332407,07	Картометрический метод	50,00	–
321	252114,78	2332253,78	Картометрический метод	50,00	–
322	252187,18	2332094,25	Картометрический метод	50,00	–
323	252289,22	2331729,73	Картометрический метод	50,00	–
324	252329,99	2331524,17	Картометрический метод	50,00	–
325	252364,49	2331403,81	Картометрический метод	50,00	–
326	252406,61	2331303,11	Картометрический метод	50,00	–
327	252429,68	2331248,57	Картометрический метод	50,00	–
328	252649,38	2330922,04	Картометрический метод	50,00	–
329	252832,32	2330689,41	Картометрический метод	50,00	–
330	252914,50	2330569,77	Картометрический	50,00	–

Продолжение
границ экологического коридора
"Стрельников"

1	2	3	4	5	6
			метод		
331	252960,64	2330460,69	Картометрический метод	50,00	–
332	253002,35	2330335,00	Картометрический метод	50,00	–
333	253029,98	2330240,78	Картометрический метод	50,00	–
334	253044,82	2330100,75	Картометрический метод	50,00	–
335	253047,16	2329994,94	Картометрический метод	50,00	–
336	253044,88	2329864,98	Картометрический метод	50,00	–
337	253039,72	2329787,63	Картометрический метод	50,00	–
338	253013,13	2329653,83	Картометрический метод	50,00	–
339	253007,81	2329576,64	Картометрический метод	50,00	–
340	253018,75	2329499,18	Картометрический метод	50,00	–
341	253045,89	2329417,40	Картометрический метод	50,00	–
342	253065,03	2329343,87	Картометрический метод	50,00	–
343	253068,23	2329290,94	Картометрический метод	50,00	–
344	253053,10	2329229,91	Картометрический метод	50,00	–
345	253004,96	2329088,99	Картометрический метод	50,00	–
346	252944,30	2328946,22	Картометрический метод	50,00	–
347	252890,53	2328842,93	Картометрический метод	50,00	–
348	252820,37	2328756,58	Картометрический метод	50,00	–
349	252756,19	2328653,42	Картометрический метод	50,00	–
350	252702,78	2328573,05	Картометрический метод	50,00	–
351	252666,39	2328513,21	Картометрический метод	50,00	–
352	252717,28	2328439,48	Картометрический метод	50,00	–
353	252791,08	2328365,34	Картометрический метод	50,00	–
354	252856,27	2328274,70	Картометрический метод	50,00	–
355	252900,57	2328180,21	Картометрический метод	50,00	–
356	252929,81	2328056,81	Картометрический метод	50,00	–
357	252947,89	2327887,74	Картометрический метод	50,00	–
358	252952,58	2327791,82	Картометрический метод	50,00	–
359	252942,90	2327581,56	Картометрический метод	50,00	–

Продолжение
границ экологического коридора
"Стрельников"

1	2	3	4	5	6
360	252929,54	2327400,52	Картометрический метод	50,00	–
361	252888,62	2327190,74	Картометрический метод	50,00	–
362	252832,02	2327041,65	Картометрический метод	50,00	–
363	252808,01	2326975,36	Картометрический метод	50,00	–
364	252779,82	2326907,09	Картометрический метод	50,00	–
365	252741,07	2326830,60	Картометрический метод	50,00	–
366	252702,59	2326770,82	Картометрический метод	50,00	–
367	252641,54	2326732,24	Картометрический метод	50,00	–
368	252568,00	2326693,83	Картометрический метод	50,00	–
369	252509,02	2326655,22	Картометрический метод	50,00	–
370	252397,48	2326586,18	Картометрический метод	50,00	–
371	252300,20	2326498,19	Картометрический метод	50,00	–
372	252187,50	2326358,35	Картометрический метод	50,00	–
373	252099,96	2326228,51	Картометрический метод	50,00	–
374	252043,97	2326116,92	Картометрический метод	50,00	–
375	252003,45	2326059,24	Картометрический метод	50,00	–
376	251926,97	2325968,80	Картометрический метод	50,00	–
377	251840,28	2325891,04	Картометрический метод	50,00	–
378	251731,57	2325740,72	Картометрический метод	50,00	–
379	251546,03	2325349,96	Картометрический метод	50,00	–
380	251187,93	2324615,16	Картометрический метод	50,00	–
381	250988,08	2324394,27	Картометрический метод	50,00	–
382	250893,42	2324236,50	Картометрический метод	50,00	–
383	250693,57	2324005,09	Картометрический метод	50,00	–
384	250220,26	2323331,93	Картометрический метод	50,00	–
385	250378,03	2323153,13	Картометрический метод	50,00	–
386	250567,36	2322963,80	Картометрический метод	50,00	–
387	251061,71	2322711,37	Картометрический метод	50,00	–
388	251488,86	2322496,45	Картометрический метод	50,00	–
389	251884,81	2322724,93	Картометрический	50,00	–

Продолжение
границ экологического коридора
"Стрельников"

1	2	3	4	5	6
			метод		
390	252408,07	2322604,18	Картометрический метод	50,00	–
391	252817,84	2322600,95	Картометрический метод	50,00	–
392	253011,82	2322749,08	Картометрический метод	50,00	–
393	253237,23	2322749,08	Картометрический метод	50,00	–
394	253543,13	2322918,14	Картометрический метод	50,00	–
395	253985,88	2323320,64	Картометрический метод	50,00	–
396	254662,09	2323473,59	Картометрический метод	50,00	–
397	255193,40	2323529,94	Картометрический метод	50,00	–
398	255555,65	2323489,69	Картометрический метод	50,00	–
399	255958,15	2323594,34	Картометрический метод	50,00	–
400	255925,24	2325377,01	Картометрический метод	50,00	–
401	255909,81	2326411,06	Картометрический метод	50,00	–
402	256087,29	2329605,80	Картометрический метод	50,00	–
403	256025,56	2329752,42	Картометрический метод	50,00	–
404	256040,99	2332368,41	Картометрический метод	50,00	–
405	256171,04	2334834,22	Картометрический метод	50,00	–
406	256721,59	2334834,22	Картометрический метод	50,00	–
1	257071,93	2334759,14	Картометрический метод	50,00	–

3. Сведения о характерных точках части (частей) границы объекта

Обозначение характерных точек части границы	Координаты, м		Метод определения координат характерной точки	Средняя квадратическая погрешность положения характерной точки (Mt), м	Описание обозначения точки на местности (при наличии)
	X	Y			
1	2	3	4	5	6
–	–	–	–	–	–

Продолжение
границ экологического коридора
"Стрельников"

Раздел 3

Сведения о местоположении измененных (уточненных) границ объекта							
1. Система координат МСК-27, зона 2							
2. Сведения о характерных точках границ объекта							
Обозначение характерных точек границы	Существующие координаты, м		Измененные (уточненные) координаты, м		Метод определения координат характерной точки	Средняя квадратическая погрешность положения характерной точки (Mt), м	Описание обозначения точки на местности (при наличии)
	X	Y	X	Y			
1	2	3	4	5	6	7	8
–	–	–	–	–	–	–	–
3. Сведения о характерных точках части (частей) границы объекта							
1	2	3	4	5	6	7	8
–	–	–	–	–	–	–	–

Прохождение границы		Описание прохождения границы
от точки	до точки	
1	2	3
–	–	–

Продолжение
границ экологического коридора
"Стрельников"

Раздел 4
План границ объекта
Основной лист

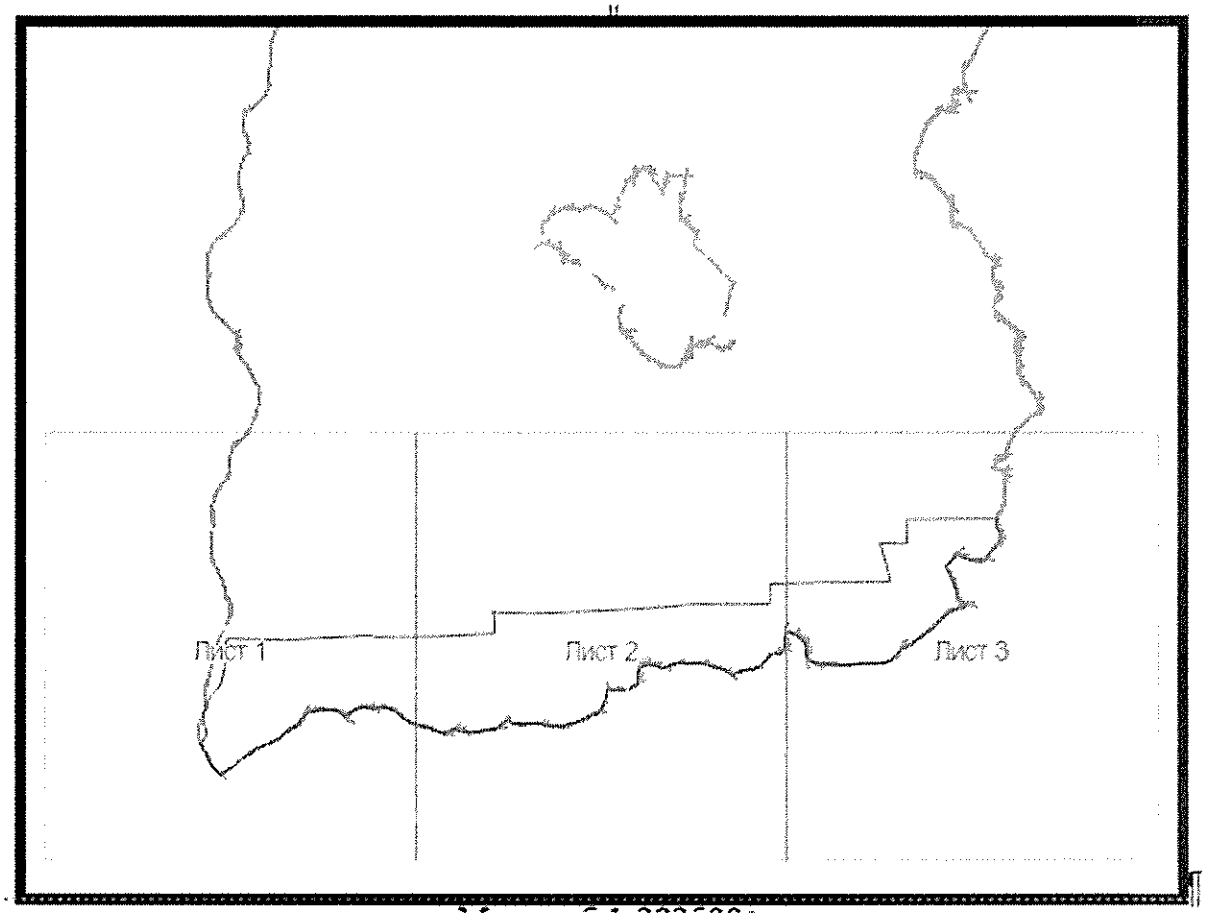

Масштаб 1:292500

Условные обозначения:

– область выносного листа

– номер выносного листа

Продолжение
границ экологического коридора
"Стрельников"

Выносной лист № 1

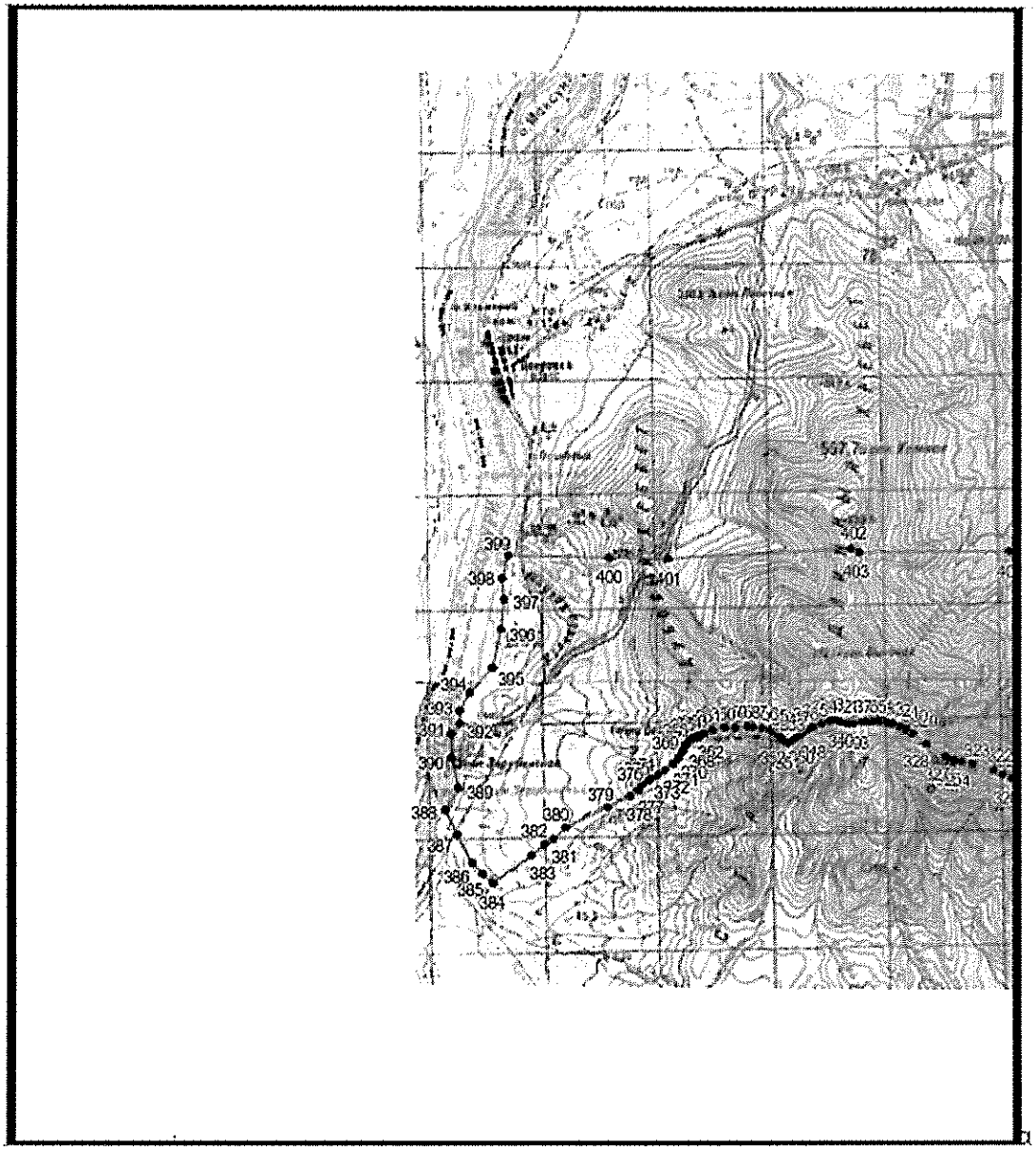

Масштаб 1:100000

Условные обозначения:

_____ – граница объекта землеустройства

_.-._.-._ – установленная граница муниципального образования

_.-._.-._ – установленная граница населенного пункта

_____ – граница земельного участка

• – характерная точка объекта землеустройства

Продолжение
границ экологического коридора
"Стрельников"

Выносной лист № 2



Масштаб 1:100000

Условные обозначения:

_____ – граница объекта землеустройства

_.-._.-._ – установленная граница муниципального образования

_.-._.-._ – установленная граница населенного пункта

_____ – граница земельного участка

. – характерная точка объекта землеустройства

Продолжение
границ экологического коридора
"Стрельников"

Выносной лист № 3

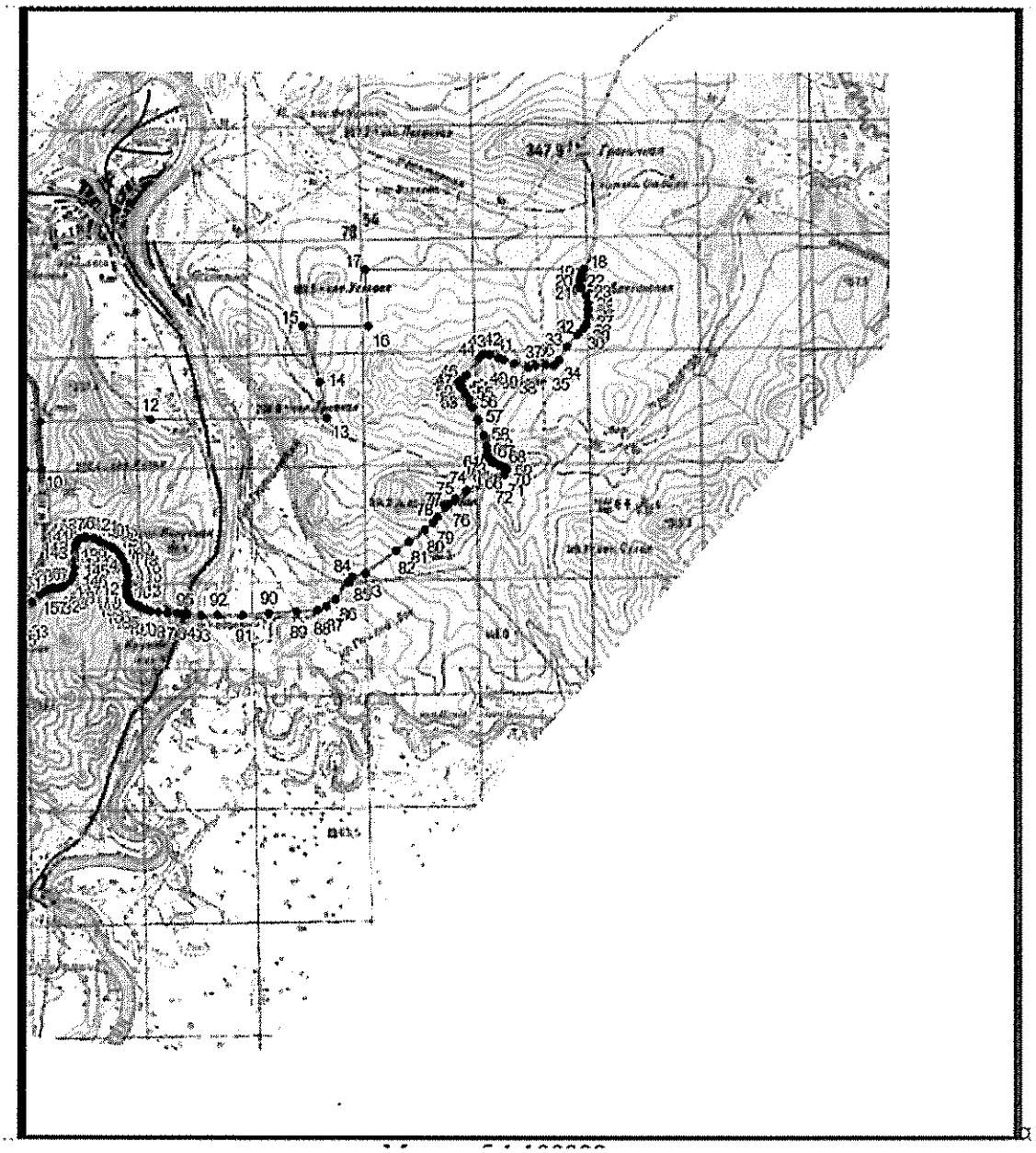

Масштаб 1:100000

Условные обозначения:

_____ – граница объекта землеустройства

_·_·_·_ – установленная граница муниципального образования

_··_··_ – установленная граница населенного пункта

_____ – граница земельного участка

. – характерная точка объекта землеустройства

Продолжение
границ экологического коридора
"Стрельников"

ПЕРЕЧЕНЬ
координат характерных точек границ экологического коридора "Стрельников" в системе координат МСК-27, зона 2

Номера характерных точек	Координаты характерных точек	
	X	Y
1	2	3
1	257071,93	2334759,14
2	256982,44	2336242,23
3	257075,04	2338202,29
4	257144,49	2340100,61
5	257297,16	2342341,65
6	257397,26	2343367,67
7	257372,23	2344393,69
8	257372,23	2345244,53
9	257397,26	2346170,45
10	257414,58	2346451,52
11	258248,10	2346445,72
12	258302,01	2348380,71
13	258323,17	2351500,72
14	258948,79	2351375,60
15	259930,25	2351073,87
16	259924,76	2352226,44
17	260925,75	2352176,39
18	260948,86	2356051,19
19	260840,29	2356001,33
20	260748,87	2355982,48
21	260648,63	2355971,90
22	260597,45	2356012,53
23	260463,62	2356101,03
24	260339,11	2356129,36
25	260249,86	2356130,82
26	260208,67	2356130,29
27	260111,32	2356129,02
28	259971,85	2356093,10
29	259947,93	2356086,93
30	259894,34	2356043,07
31	259805,78	2355957,34
32	259782,75	2355935,05
33	259575,51	2355752,78
34	259345,62	2355607,64
35	259251,01	2355523,67
36	259259,99	2355376,26
37	259241,01	2355209,80
38	259214,29	2355067,87
39	259283,44	2354818,62
40	259346,67	2354630,50
41	259383,22	2354534,58
42	259439,65	2354383,86
43	259435,18	2354273,60
44	259370,65	2354203,46
45	259078,57	2353974,86

Продолжение
границ экологического коридора
"Стрельников"

1	2	3
46	258989,55	2353882,17
47	258958,97	2353859,38
48	258955,77	2353859,58
49	258925,68	2353861,45
50	258923,21	2353861,59
51	258874,76	2353883,55
52	258870,73	2353886,10
53	258833,21	2353910,04
54	258752,41	2353963,63
55	258659,05	2354025,36
56	258520,14	2354087,83
57	258310,13	2354180,51
58	258020,46	2354284,28
59	257837,19	2354332,13
60	257756,10	2354348,10
61	257678,92	2354354,25
62	257606,26	2354388,77
63	257565,38	2354426,04
64	257546,34	2354455,63
65	257539,67	2354473,57
66	257498,32	2354551,61
67	257491,80	2354590,70
68	257463,26	2354663,06
69	257423,24	2354680,96
70	257383,74	2354672,51
71	257325,63	2354638,35
72	257263,19	2354518,38
73	257181,51	2354276,53
74	257052,85	2353976,40
75	256907,28	2353779,46
76	256807,89	2353671,24
77	256749,90	2353607,12
78	256580,85	2353467,49
79	256473,73	2353383,83
80	256349,28	2353235,35
81	256145,52	2352962,07
82	255979,07	2352732,94
83	255587,00	2352181,81
84	255522,67	2351945,96
85	255423,38	2351881,61
86	255125,51	2351661,42
87	255008,61	2351498,68
88	254945,33	2351343,02
89	254911,81	2350973,06
90	254888,62	2350489,58
91	254853,75	2350027,71
92	254850,59	2349584,65
93	254848,54	2349298,36
94	254865,09	2349057,27
95	254872,47	2348972,28
96	254876,22	2348862,74

Продолжение
границ экологического коридора
"Стрельников"

1	2	3
97	254885,73	2348691,31
98	254903,68	2348525,36
99	254923,12	2348402,52
100	254939,68	2348330,12
101	254947,17	2348298,51
102	254996,03	2348201,70
103	255002,56	2348187,06
104	255033,63	2348117,37
105	255038,42	2348106,65
106	255084,55	2348042,44
107	255106,16	2348027,54
108	255132,82	2348009,11
109	255179,84	2347996,53
110	255191,13	2347993,54
111	255259,24	2347979,38
112	255343,74	2347973,13
113	255347,76	2347973,50
114	255436,62	2347981,39
115	255546,42	2347987,67
116	255634,98	2347973,28
117	255676,59	2347960,52
118	255707,84	2347950,93
119	255809,52	2347900,47
120	255898,26	2347855,09
121	255962,58	2347808,48
122	256007,36	2347760,57
123	256012,12	2347749,46
124	256027,73	2347713,06
125	256028,60	2347711,30
126	256056,09	2347655,65
127	256089,10	2347585,15
128	256118,00	2347524,92
129	256119,00	2347522,84
130	256128,61	2347509,17
131	256169,89	2347450,42
132	256189,90	2347380,12
133	256202,55	2347257,89
134	256202,22	2347237,73
135	256202,11	2347231,38
136	256201,70	2347205,86
137	256187,62	2347141,00
138	256152,83	2347102,52
139	256128,00	2347085,83
140	256126,20	2347084,62
141	256114,99	2347077,10
142	256035,08	2347065,39
143	255950,41	2347061,89
144	255815,80	2347057,28
145	255683,09	2347051,29
146	255564,13	2347039,40
147	255474,77	2346997,74

Продолжение
границ экологического коридора
"Стрельников"

1	2	3
148	255427,95	2346949,99
149	255373,21	2346885,80
150	255364,90	2346871,75
151	255361,10	2346865,30
152	255324,68	2346803,61
153	255308,98	2346738,80
154	255313,01	2346686,66
155	255314,28	2346650,64
156	255315,24	2346623,18
157	255305,18	2346592,56
158	255299,82	2346576,24
159	255261,36	2346519,11
160	255256,48	2346511,87
161	255193,31	2346429,93
162	255082,26	2346291,40
163	254843,11	2346125,38
164	254825,07	2346097,51
165	254809,53	2346042,44
166	254798,90	2345988,91
167	254786,95	2345954,96
168	254766,08	2345928,35
169	254750,40	2345908,36
170	254720,93	2345886,10
171	254697,68	2345868,54
172	254660,23	2345849,94
173	254650,12	2345844,92
174	254614,10	2345830,85
175	254606,30	2345826,86
176	254589,48	2345818,25
177	254591,56	2345814,37
178	254600,93	2345796,81
179	254605,27	2345788,70
180	254616,61	2345774,85
181	254622,83	2345767,26
182	254626,59	2345756,35
183	254635,25	2345731,27
184	254640,94	2345680,75
185	254640,22	2345636,80
186	254639,45	2345589,64
187	254626,53	2345515,18
188	254625,08	2345506,91
189	254598,05	2345364,68
190	254541,68	2345150,03
191	254507,62	2345057,02
192	254394,45	2344851,43
193	254466,36	2344753,97
194	254565,51	2344648,22
195	254613,39	2344576,34
196	254659,14	2344503,52
197	254696,59	2344350,56
198	254701,18	2344337,70

Продолжение
границ экологического коридора
"Стрельников"

1	2	3
199	254698,93	2344316,52
200	254766,83	2344137,11
201	254764,01	2344127,41
202	254769,29	2344088,92
203	254767,73	2344082,47
204	254776,28	2344038,02
205	254846,16	2343824,87
206	254899,11	2343600,84
207	254929,78	2343526,86
208	254927,27	2343433,57
209	254913,48	2343335,69
210	254896,69	2343246,05
211	254899,89	2343110,37
212	254904,78	2342903,43
213	254917,89	2342610,37
214	254898,69	2342514,46
215	254863,56	2342338,99
216	254859,23	2342321,98
217	254831,81	2342237,00
218	254797,82	2342148,08
219	254759,50	2342042,96
220	254729,14	2341960,36
221	254790,53	2341700,78
222	254827,49	2341572,46
223	254847,46	2341500,55
224	254862,40	2341418,95
225	254843,84	2341278,52
226	254842,46	2341272,53
227	254781,47	2341054,60
228	254712,30	2340989,62
229	254614,73	2340926,45
230	254424,92	2340880,24
231	254350,73	2340870,85
232	254150,45	2340861,10
233	254056,40	2340830,10
234	253986,54	2340786,48
235	253923,95	2340689,89
236	253881,52	2340622,12
237	253831,04	2340556,84
238	253809,04	2340523,90
239	253803,49	2340503,15
240	253803,17	2340483,35
241	253802,76	2340458,38
242	253799,88	2340085,32
243	253797,13	2339729,22
244	253782,94	2339625,27
245	253765,53	2339579,73
246	253733,71	2339544,80
247	253634,59	2339539,09
248	253508,47	2339531,82
249	253441,65	2339522,50

Продолжение
границ экологического коридора
"Стрельников"

1	2	3
250	253383,05	2339506,76
251	253099,91	2339392,62
252	252973,91	2339332,15
253	252826,33	2339226,22
254	252785,00	2339196,98
255	252731,15	2338981,44
256	252705,09	2338879,35
257	252649,18	2338750,35
258	252609,03	2338667,02
259	252525,56	2338530,74
260	252497,46	2338468,69
261	252456,29	2338371,44
262	252427,21	2338248,99
263	252376,65	2338087,28
264	252323,40	2337888,14
265	252245,30	2337621,05
266	252247,17	2337439,63
267	252260,06	2337335,25
268	252290,16	2337136,82
269	252335,84	2336871,47
270	252372,26	2336755,63
271	252398,05	2336641,33
272	252393,37	2336553,54
273	252381,76	2336439,84
274	252369,45	2336283,86
275	252357,00	2336018,87
276	252351,39	2335874,15
277	252363,43	2335714,51
278	252374,86	2335616,71
279	252401,21	2335536,56
280	252432,89	2335483,98
281	252474,36	2335432,86
282	252484,87	2335380,44
283	252476,33	2335352,06
284	252454,28	2335297,12
285	252438,95	2335255,05
286	252417,36	2335227,75
287	252387,53	2335194,08
288	252343,31	2335148,07
289	252283,98	2335101,86
290	252217,92	2335041,11
291	252171,39	2334981,67
292	252146,10	2334926,76
293	252129,02	2334805,36
294	252118,89	2334683,52
295	252096,78	2334574,05
296	252070,58	2334464,66
297	252054,39	2334319,31
298	252045,12	2334249,48
299	252037,07	2334155,26
300	252020,68	2334048,16

Продолжение
границ экологического коридора
"Стрельников"

1	2	3
301	252015,04	2334001,06
302	252010,81	2333940,93
303	252007,91	2333862,87
304	252014,43	2333768,04
305	252034,31	2333585,87
306	252045,87	2333496,20
307	252045,15	2333452,28
308	252049,47	2333418,04
309	252064,68	2333352,72
310	252093,91	2333275,06
311	252121,33	2333168,36
312	252122,88	2333134,97
313	252116,99	2333068,78
314	252104,26	2333036,44
315	252054,08	2332951,85
316	252007,49	2332838,72
317	251981,11	2332717,13
318	251976,11	2332660,27
319	251992,90	2332574,54
320	252042,27	2332407,07
321	252114,78	2332253,78
322	252187,18	2332094,25
323	252289,22	2331729,73
324	252329,99	2331524,17
325	252364,49	2331403,81
326	252406,61	2331303,11
327	252429,68	2331248,57
328	252649,38	2330922,04
329	252832,32	2330689,41
330	252914,50	2330569,77
331	252960,64	2330460,69
332	253002,35	2330335,00
333	253029,98	2330240,78
334	253044,82	2330100,75
335	253047,16	2329994,94
336	253044,88	2329864,98
337	253039,72	2329787,63
338	253013,13	2329653,83
339	253007,81	2329576,64
340	253018,75	2329499,18
341	253045,89	2329417,40
342	253065,03	2329343,87
343	253068,23	2329290,94
344	253053,10	2329229,91
345	253004,96	2329088,99
346	252944,30	2328946,22
347	252890,53	2328842,93
348	252820,37	2328756,58
349	252756,19	2328653,42
350	252702,78	2328573,05
351	252666,39	2328513,21

Продолжение
границ экологического коридора
"Стрельников"

1	2	3
352	252717,28	2328439,48
353	252791,08	2328365,34
354	252856,27	2328274,70
355	252900,57	2328180,21
356	252929,81	2328056,81
357	252947,89	2327887,74
358	252952,58	2327791,82
359	252942,90	2327581,56
360	252929,54	2327400,52
361	252888,62	2327190,74
362	252832,02	2327041,65
363	252808,01	2326975,36
364	252779,82	2326907,09
365	252741,07	2326830,60
366	252702,59	2326770,82
367	252641,54	2326732,24
368	252568,00	2326693,83
369	252509,02	2326655,22
370	252397,48	2326586,18
371	252300,20	2326498,19
372	252187,50	2326358,35
373	252099,96	2326228,51
374	252043,97	2326116,92
375	252003,45	2326059,24
376	251926,97	2325968,80
377	251840,28	2325891,04
378	251731,57	2325740,72
379	251546,03	2325349,96
380	251187,93	2324615,16
381	250988,08	2324394,27
382	250893,42	2324236,50
383	250693,57	2324005,09
384	250220,26	2323331,93
385	250378,03	2323153,13
386	250567,36	2322963,80
387	251061,71	2322711,37
388	251488,86	2322496,45
389	251884,81	2322724,93
390	252408,07	2322604,18
391	252817,84	2322600,95
392	253011,82	2322749,08
393	253237,23	2322749,08
394	253543,13	2322918,14
395	253985,88	2323320,64
396	254662,09	2323473,59
397	255193,40	2323529,94
398	255555,65	2323489,69
399	255958,15	2323594,34
400	255925,24	2325377,01
401	255909,81	2326411,06
402	256087,29	2329605,80

Продолжение
границ экологического коридора
"Стрельников"

1	2	3
403	256025,56	2329752,42
404	256040,99	2332368,41
405	256171,04	2334834,22
406	256721,59	2334834,22
1	257071,93	2334759,14

ПЕРЕЧЕНЬ

координат опорных точек границ функциональной зоны специального назначения для размещения линейных объектов экологического коридора "Стрельников" в географической системе координат

Номер опорной точки	Координаты опорных точек границ	
	восточная долгота	северная широта
1	2	3
1	134° 19' 02"	46° 41' 55"
2	134° 18' 52"	46° 41' 40"
3	134° 18' 51"	46° 41' 39"
4	134° 18' 23"	46° 41' 15"
5	134° 18' 22"	46° 41' 14"
6	134° 17' 53"	46° 40' 55"
7	134° 17' 43"	46° 40' 29"
8	134° 17' 27"	46° 40' 33"
9	134° 17' 38"	46° 40' 59"
10	134° 17' 38"	46° 40' 59"
11	134° 17' 38"	46° 41' 00"
12	134° 17' 38"	46° 41' 00"
13	134° 17' 38"	46° 41' 01"
14	134° 17' 39"	46° 41' 01"
15	134° 17' 40"	46° 41' 02"
16	134° 18' 13"	46° 41' 24"
17	134° 18' 38"	46° 41' 46"
18	134° 18' 44"	46° 41' 56"
19	134° 18' 52"	46° 42' 07"
20	134° 18' 47"	46° 42' 24"
21	134° 19' 03"	46° 42' 25"
22	134° 19' 08"	46° 42' 08"
23	134° 19' 09"	46° 42' 07"
24	134° 19' 09"	46° 42' 07"
25	134° 19' 09"	46° 42' 06"
26	134° 19' 08"	46° 42' 06"
27	134° 19' 08"	46° 42' 05"
28	134° 19' 08"	46° 42' 04"
29	134° 19' 02"	46° 41' 55""

ПРИЛОЖЕНИЕ 2
к постановлению
Правительства
Хабаровского края
от 26 ноября 2026 г. № 462-пр

"ПРИЛОЖЕНИЕ 2
к постановлению
Правительства
Хабаровского края
от 26 ноября 2003 г. № 55-пр

ГРАНИЦЫ
экологического коридора "Нельминский"

ГРАФИЧЕСКОЕ ОПИСАНИЕ
местоположения границ экологического коридора "Нельминский" (далее – объект)

Раздел 1

Сведения об объекте		
№ п/п	Характеристики объекта	Описание характеристик
1	2	3
1	Местоположение объекта	Хабаровский край, Советско-Гаванский муниципальный округ
2	Площадь объекта +/- величина погрешности определения площади (Р +/- Дельта Р)	442296000 +/- 3680400 кв.м
3	Иные характеристики объекта	Вид объекта реестра границ: особо охраняемая природная территория

Раздел 2

Сведения о местоположении границ объекта					
1. Система координат МСК-27, зона 4					
2. Сведения о характерных точках границ объекта					
Обозначение характерных точек границ	Координаты, м		Метод определения координат характерной точки	Средняя квадратическая погрешность положения характерной точки (Mt), м	Описание обозначения точки на местности (при наличии)
	X	Y			
1	2	3	4	5	6
1	363686,79	4249505,01	Картометрический метод	50,00	–
2	366023,69	4250422,57	Картометрический метод	50,00	–
3	368790,70	4251741,56	Картометрический метод	50,00	–
4	369507,54	4252056,97	Картометрический метод	50,00	–
5	372073,84	4253304,27	Картометрический метод	50,00	–

Продолжение
границ экологического коридора
"Нельминский"

1	2	3	4	5	6
6	372962,72	4253648,36	Картометрический метод	50,00	–
7	374683,14	4254465,56	Картометрический метод	50,00	–
8	375514,68	4254737,96	Картометрический метод	50,00	–
9	376561,27	4255282,76	Картометрический метод	50,00	–
10	376948,36	4255411,79	Картометрический метод	50,00	–
11	378969,86	4256358,02	Картометрический метод	50,00	–
12	380991,35	4257361,60	Картометрический метод	50,00	–
13	381482,06	4257518,75	Картометрический метод	50,00	–
14	381860,29	4257539,20	Картометрический метод	50,00	–
15	382810,98	4258152,54	Картометрический метод	50,00	–
16	383679,89	4258694,33	Картометрический метод	50,00	–
17	385333,86	4259745,12	Картометрический метод	50,00	–
18	384805,51	4260527,29	Картометрический метод	50,00	–
19	384470,57	4260900,10	Картометрический метод	50,00	–
20	383978,44	4261447,88	Картометрический метод	50,00	–
21	383662,85	4261799,15	Картометрический метод	50,00	–
22	383280,18	4262023,24	Картометрический метод	50,00	–
23	382654,44	4262389,66	Картометрический метод	50,00	–
24	382074,67	4263226,82	Картометрический метод	50,00	–
25	381703,04	4264202,02	Картометрический метод	50,00	–
26	381051,67	4264888,01	Картометрический метод	50,00	–
27	380118,87	4265465,26	Картометрический метод	50,00	–
28	379675,31	4265739,75	Картометрический метод	50,00	–
29	379554,82	4265864,00	Картометрический метод	50,00	–
30	378952,58	4265718,30	Картометрический метод	50,00	–
31	378447,47	4265757,15	Картометрический метод	50,00	–
32	378204,63	4265708,58	Картометрический метод	50,00	–
33	378049,22	4265514,31	Картометрический метод	50,00	–
34	377806,38	4265261,76	Картометрический метод	50,00	–
35	376915,61	4265087,81	Картометрический	50,00	–

Продолжение
границ экологического коридора
"Нельминский"

1	2	3	4	5	6
			метод		
36	376783,92	4265082,52	Картометрический метод	50,00	–
37	376631,13	4265034,88	Картометрический метод	50,00	–
38	376462,56	4264976,68	Картометрический метод	50,00	–
39	376320,32	4264950,22	Картометрический метод	50,00	–
40	376220,23	4264939,64	Картометрический метод	50,00	–
41	376135,93	4264849,68	Картометрический метод	50,00	–
42	375998,96	4264765,01	Картометрический метод	50,00	–
43	375851,12	4264682,93	Картометрический метод	50,00	–
44	375661,46	4264619,42	Картометрический метод	50,00	–
45	375482,35	4264577,09	Картометрический метод	50,00	–
46	375271,62	4264545,34	Картометрический метод	50,00	–
47	375139,91	4264566,51	Картометрический метод	50,00	–
48	374981,88	4264550,63	Картометрический метод	50,00	–
49	374823,83	4264540,05	Картометрический метод	50,00	–
50	374655,24	4264508,30	Картометрический метод	50,00	–
51	374518,28	4264465,97	Картометрический метод	50,00	–
52	374370,77	4264386,59	Картометрический метод	50,00	–
53	374160,04	4264227,84	Картометрический метод	50,00	–
54	373996,73	4264084,97	Картометрический метод	50,00	–
55	373843,95	4263926,22	Картометрический метод	50,00	–
56	373674,00	4263739,38	Картометрический метод	50,00	–
57	373541,70	4263607,10	Картометрический метод	50,00	–
58	373330,04	4263437,77	Картометрический метод	50,00	–
59	373118,37	4263300,18	Картометрический метод	50,00	–
60	372869,66	4263130,85	Картометрический метод	50,00	–
61	372737,38	4262987,97	Картометрический метод	50,00	–
62	372620,95	4262876,85	Картометрический метод	50,00	–
63	372430,46	4262808,06	Картометрический метод	50,00	–
64	372261,12	4262665,18	Картометрический метод	50,00	–

Продолжение
границ экологического коридора
"Нельминский"

1	2	3	4	5	6
65	372091,79	4262580,51	Картометрический метод	50,00	–
66	371980,66	4262479,97	Картометрический метод	50,00	–
67	371832,49	4262405,89	Картометрический метод	50,00	–
68	371673,75	4262363,56	Картометрический метод	50,00	–
69	371567,91	4262400,60	Картометрический метод	50,00	–
70	371472,66	4262384,73	Картометрический метод	50,00	–
71	371366,82	4262337,10	Картометрический метод	50,00	–
72	371239,83	4262289,47	Картометрический метод	50,00	–
73	371049,33	4262273,59	Картометрический метод	50,00	–
74	370927,62	4262210,10	Картометрический метод	50,00	–
75	370737,12	4262114,85	Картометрический метод	50,00	–
76	370161,81	4261881,44	Картометрический метод	50,00	–
77	369451,25	4261728,56	Картометрический метод	50,00	–
78	369387,75	4261686,23	Картометрический метод	50,00	–
79	369213,53	4261621,64	Картометрический метод	50,00	–
80	368980,28	4261532,77	Картометрический метод	50,00	–
81	368885,04	4261527,48	Картометрический метод	50,00	–
82	368800,37	4261479,85	Картометрический метод	50,00	–
83	368556,95	4261411,06	Картометрический метод	50,00	–
84	368445,83	4261395,19	Картометрический метод	50,00	–
85	368302,96	4261350,20	Картометрический метод	50,00	–
86	368175,95	4261284,06	Картометрический метод	50,00	–
87	368096,58	4261231,14	Картометрический метод	50,00	–
88	367996,04	4261135,89	Картометрический метод	50,00	–
89	367900,79	4261077,68	Картометрический метод	50,00	–
90	367871,68	4261037,99	Картометрический метод	50,00	–
91	367691,76	4260982,43	Картометрический метод	50,00	–
92	367296,31	4260910,08	Картометрический метод	50,00	–
93	366830,06	4261123,78	Картометрический метод	50,00	–
94	366227,82	4261250,06	Картометрический	50,00	–

Продолжение
границ экологического коридора
"Нельминский"

1	2	3	4	5	6
			метод		
95	365907,27	4261259,77	Картометрический метод	50,00	–
96	365596,43	4261230,63	Картометрический метод	50,00	–
97	365003,91	4261230,63	Картометрический метод	50,00	–
98	364557,08	4261201,49	Картометрический метод	50,00	–
99	363993,70	4260978,08	Картометрический метод	50,00	–
100	363333,17	4260608,96	Картометрический метод	50,00	–
101	363336,73	4260585,55	Картометрический метод	50,00	–
102	363346,64	4260570,87	Картометрический метод	50,00	–
103	363792,12	4259920,95	Картометрический метод	50,00	–
104	364237,02	4259271,89	Картометрический метод	50,00	–
105	364481,24	4258915,60	Картометрический метод	50,00	–
106	364621,60	4258638,17	Картометрический метод	50,00	–
107	364688,33	4258318,43	Картометрический метод	50,00	–
108	364691,54	4258121,95	Картометрический метод	50,00	–
109	364699,45	4257637,23	Картометрический метод	50,00	–
110	363897,36	4257569,89	Картометрический метод	50,00	–
111	363850,10	4257714,48	Картометрический метод	50,00	–
112	363807,99	4257946,13	Картометрический метод	50,00	–
113	363750,86	4258132,01	Картометрический метод	50,00	–
114	363745,65	4258232,92	Картометрический метод	50,00	–
115	363673,95	4258594,53	Картометрический метод	50,00	–
116	363571,08	4258815,85	Картометрический метод	50,00	–
117	363409,43	4258927,39	Картометрический метод	50,00	–
118	363259,36	4259030,94	Картометрический метод	50,00	–
119	363080,62	4258977,09	Картометрический метод	50,00	–
120	362857,21	4259142,22	Картометрический метод	50,00	–
121	362624,08	4259317,06	Картометрический метод	50,00	–
122	362430,16	4259267,86	Картометрический метод	50,00	–
123	362288,98	4259429,33	Картометрический метод	50,00	–

Продолжение
границ экологического коридора
"Нельминский"

1	2	3	4	5	6
124	362167,55	4259132,50	Картометрический метод	50,00	–
125	362031,56	4258656,54	Картометрический метод	50,00	–
126	361837,29	4258335,99	Картометрический метод	50,00	–
127	361419,60	4258161,15	Картометрический метод	50,00	–
128	361060,20	4258413,70	Картометрический метод	50,00	–
129	360807,65	4258491,41	Картометрический метод	50,00	–
130	360506,53	4258268,00	Картометрический метод	50,00	–
131	360399,68	4257976,59	Картометрический метод	50,00	–
132	360351,11	4257772,60	Картометрический метод	50,00	–
133	360127,70	4257588,05	Картометрический метод	50,00	–
134	359914,00	4257588,05	Картометрический метод	50,00	–
135	359768,30	4257811,46	Картометрический метод	50,00	–
136	359651,74	4257918,31	Картометрический метод	50,00	–
137	359476,89	4257811,46	Картометрический метод	50,00	–
138	359117,49	4257461,77	Картометрический метод	50,00	–
139	358748,37	4257141,22	Картометрический метод	50,00	–
140	358486,11	4256976,09	Картометрический метод	50,00	–
141	358116,99	4256781,82	Картометрический метод	50,00	–
142	357835,30	4256733,25	Картометрический метод	50,00	–
143	357598,31	4256791,91	Картометрический метод	50,00	–
144	357540,08	4256718,15	Картометрический метод	50,00	–
145	357598,31	4256636,62	Картометрический метод	50,00	–
146	357606,08	4256578,39	Картометрический метод	50,00	–
147	357388,67	4256492,98	Картометрический метод	50,00	–
148	357283,85	4256426,98	Картометрический метод	50,00	–
149	356969,39	4256294,98	Картометрический метод	50,00	–
150	356829,63	4256190,16	Картометрический метод	50,00	–
151	356682,11	4256030,99	Картометрический метод	50,00	–
152	356526,82	4255879,58	Картометрический метод	50,00	–
153	356324,94	4255767,00	Картометрический	50,00	–

Продолжение
границ экологического коридора
"Нельминский"

1	2	3	4	5	6
			метод		
154	356185,18	4255685,47	Картометрический метод	50,00	–
155	356084,24	4255677,71	Картометрический метод	50,00	–
156	356029,89	4255635,00	Картометрический метод	50,00	–
157	356014,36	4255580,65	Картометрический метод	50,00	–
158	355769,78	4255336,07	Картометрический метод	50,00	–
159	355346,62	4255068,20	Картометрический метод	50,00	–
160	354810,87	4254780,91	Картометрический метод	50,00	–
161	354473,11	4254656,68	Картометрический метод	50,00	–
162	354209,12	4254629,50	Картометрический метод	50,00	–
163	354011,13	4254559,62	Картометрический метод	50,00	–
164	353851,95	4254439,27	Картометрический метод	50,00	–
165	353813,13	4254384,92	Картометрический метод	50,00	–
166	353727,72	4254268,45	Картометрический метод	50,00	–
167	353630,67	4254175,28	Картометрический метод	50,00	–
168	353483,14	4254148,10	Картометрический метод	50,00	–
169	353304,56	4254221,87	Картометрический метод	50,00	–
170	353110,45	4254346,10	Картометрический метод	50,00	–
171	352904,69	4254377,16	Картометрический метод	50,00	–
172	352729,99	4254295,63	Картометрический метод	50,00	–
173	352609,64	4254217,99	Картометрический метод	50,00	–
174	352221,41	4254163,63	Картометрический метод	50,00	–
175	351957,42	4254085,99	Картометрический метод	50,00	–
176	351767,19	4253981,17	Картометрический метод	50,00	–
177	351615,79	4253845,29	Картометрический метод	50,00	–
178	351390,62	4253709,41	Картометрический метод	50,00	–
179	351196,50	4253666,71	Картометрический метод	50,00	–
180	350944,16	4253693,88	Картометрический метод	50,00	–
181	350699,58	4253822,00	Картометрический метод	50,00	–
182	350520,99	4253864,70	Картометрический метод	50,00	–

Продолжение
границ экологического коридора
"Нельминский"

1	2	3	4	5	6
183	350303,59	4253748,23	Картометрический метод	50,00	–
184	349880,43	4253414,36	Картометрический метод	50,00	–
185	349100,10	4252832,03	Картометрический метод	50,00	–
186	348502,23	4252346,75	Картометрический метод	50,00	–
187	348090,71	4251981,82	Картометрический метод	50,00	–
188	347803,43	4251644,06	Картометрический метод	50,00	–
189	347628,73	4251415,01	Картометрический метод	50,00	–
190	347539,44	4251302,42	Картометрический метод	50,00	–
191	346992,04	4251290,78	Картометрический метод	50,00	–
192	346642,64	4251205,37	Картометрический метод	50,00	–
193	346192,30	4251007,37	Картометрический метод	50,00	–
194	345679,84	4250731,74	Картометрический метод	50,00	–
195	345481,85	4250646,33	Картометрический метод	50,00	–
196	344515,17	4250436,69	Картометрический метод	50,00	–
197	344119,18	4250339,63	Картометрический метод	50,00	–
198	343991,07	4250289,16	Картометрический метод	50,00	–
199	343909,54	4250215,40	Картометрический метод	50,00	–
200	343870,72	4250075,64	Картометрический метод	50,00	–
201	343773,67	4249986,35	Картометрический метод	50,00	–
202	343560,14	4249900,94	Картометрический метод	50,00	–
203	343276,74	4249877,64	Картометрический метод	50,00	–
204	343121,45	4249854,35	Картометрический метод	50,00	–
205	343028,28	4249800,00	Картометрический метод	50,00	–
206	342822,52	4250071,76	Картометрический метод	50,00	–
207	342523,59	4250207,63	Картометрический метод	50,00	–
208	342360,53	4250265,87	Картометрический метод	50,00	–
209	342166,42	4250390,10	Картометрический метод	50,00	–
210	341863,60	4250351,28	Картометрический метод	50,00	–
211	341506,44	4250343,51	Картометрический метод	50,00	–
212	341226,92	4250362,92	Картометрический	50,00	–

Продолжение
границ экологического коридора
"Нельминский"

1	2	3	4	5	6
			метод		
213	340815,40	4250277,51	Картометрический метод	50,00	–
214	340372,83	4250106,70	Картометрический метод	50,00	–
215	339984,60	4250001,88	Картометрический метод	50,00	–
216	339674,02	4249951,41	Картометрический метод	50,00	–
217	339344,03	4249939,76	Картометрический метод	50,00	–
218	338528,76	4249730,12	Картометрический метод	50,00	–
219	337985,25	4249621,42	Картометрический метод	50,00	–
220	337511,62	4249668,00	Картометрический метод	50,00	–
221	337193,27	4249737,88	Картометрический метод	50,00	–
222	336882,69	4249636,95	Картометрический метод	50,00	–
223	336579,88	4249660,24	Картометрический метод	50,00	–
224	336269,30	4249815,53	Картометрический метод	50,00	–
225	336106,25	4249636,95	Картометрический метод	50,00	–
226	335865,55	4249458,36	Картометрический метод	50,00	–
227	335624,85	4249101,20	Картометрический метод	50,00	–
228	335376,39	4248674,15	Картометрический метод	50,00	–
229	335034,75	4248348,04	Картометрический метод	50,00	–
230	335042,19	4248337,99	Картометрический метод	50,00	–
231	335199,32	4248092,18	Картометрический метод	50,00	–
232	335381,98	4247753,27	Картометрический метод	50,00	–
233	335473,45	4247535,65	Картометрический метод	50,00	–
234	335543,79	4247368,32	Картометрический метод	50,00	–
235	335784,73	4246758,12	Картометрический метод	50,00	–
236	335799,53	4246597,81	Картометрический метод	50,00	–
237	335811,36	4246469,64	Картометрический метод	50,00	–
238	335734,26	4246299,34	Картометрический метод	50,00	–
239	335581,94	4246290,12	Картометрический метод	50,00	–
240	335433,77	4246173,70	Картометрический метод	50,00	–
241	335327,93	4246025,54	Картометрический метод	50,00	–

Продолжение
границ экологического коридора
"Нельминский"

1	2	3	4	5	6
242	335280,31	4245903,83	Картометрический метод	50,00	–
243	335211,52	4245745,07	Картометрический метод	50,00	–
244	335089,81	4245681,58	Картометрический метод	50,00	–
245	334819,94	4245644,54	Картометрический метод	50,00	–
246	334391,31	4245522,82	Картометрический метод	50,00	–
247	335322,64	4244501,54	Картометрический метод	50,00	–
248	335756,56	4244099,37	Картометрический метод	50,00	–
249	335894,15	4244088,79	Картометрический метод	50,00	–
250	336005,27	4244030,58	Картометрический метод	50,00	–
251	336058,18	4243893,00	Картометрический метод	50,00	–
252	336227,52	4243744,83	Картометрический метод	50,00	–
253	336666,73	4243766,00	Картометрический метод	50,00	–
254	337042,43	4243538,46	Картометрический метод	50,00	–
255	337185,31	4243395,57	Картометрический метод	50,00	–
256	337254,10	4243321,50	Картометрический метод	50,00	–
257	337344,06	4243337,37	Картометрический метод	50,00	–
258	337402,27	4243406,17	Картометрический метод	50,00	–
259	337455,18	4243554,33	Картометрический метод	50,00	–
260	337513,39	4243612,54	Картометрический метод	50,00	–
261	337619,23	4243617,83	Картометрический метод	50,00	–
262	337677,43	4243554,33	Картометрический метод	50,00	–
263	337772,68	4243400,87	Картометрический метод	50,00	–
264	337899,68	4243199,79	Картометрический метод	50,00	–
265	338079,60	4243051,62	Картометрический метод	50,00	–
266	338407,69	4242633,58	Картометрический метод	50,00	–
267	338741,06	4242406,04	Картометрический метод	50,00	–
268	339249,06	4241919,20	Картометрический метод	50,00	–
269	339524,23	4241649,32	Картометрический метод	50,00	–
270	339677,68	4241517,03	Картометрический метод	50,00	–
271	339878,76	4241395,33	Картометрический	50,00	–

Продолжение
границ экологического коридора
"Нельминский"

1	2	3	4	5	6
			метод		
272	340138,06	4241289,49	Картометрический метод	50,00	–
273	340376,18	4241104,28	Картометрический метод	50,00	–
274	340508,47	4240945,53	Картометрический метод	50,00	–
275	340630,19	4240691,53	Картометрический метод	50,00	–
276	340720,14	4240432,24	Картометрический метод	50,00	–
277	340751,89	4240231,16	Картометрический метод	50,00	–
278	340730,72	4239987,75	Картометрический метод	50,00	–
279	340755,72	4239835,26	Картометрический метод	50,00	–
280	341149,27	4239942,34	Картометрический метод	50,00	–
281	342554,28	4240501,47	Картометрический метод	50,00	–
282	343514,85	4240945,92	Картометрический метод	50,00	–
283	344604,45	4241447,71	Картометрический метод	50,00	–
284	344934,20	4241562,40	Картометрический метод	50,00	–
285	345722,72	4241763,12	Картометрический метод	50,00	–
286	346396,56	4242006,84	Картометрический метод	50,00	–
287	346884,01	4242164,55	Картометрический метод	50,00	–
288	347973,61	4242522,97	Картометрический метод	50,00	–
289	349392,96	4243268,48	Картометрический метод	50,00	–
290	351256,74	4244085,68	Картометрический метод	50,00	–
291	354597,23	4245533,71	Картометрический метод	50,00	–
292	356647,40	4246393,92	Картометрический метод	50,00	–
293	357722,66	4246881,37	Картометрический метод	50,00	–
294	360790,74	4248257,70	Картометрический метод	50,00	–
295	361880,34	4248702,15	Картометрический метод	50,00	–
296	362238,76	4248859,85	Картометрический метод	50,00	–
1	363686,79	4249505,01	Картометрический метод	50,00	–

Продолжение
границ экологического коридора
"Нельминский"

3. Сведения о характерных точках части (частей) границы объекта					
Обозначение характерных точек части границы	Координаты, м		Метод определения координат характерной точки	Средняя квадратическая погрешность положения характерной точки (Mt), м	Описание обозначения точки на местности (при наличии)
	X	Y			
1	2	3	4	5	6
–	–	–	–	–	–

Раздел 3

Сведения о местоположении измененных (уточненных) границ объекта							
1. Система координат МСК-27, зона 4							
2. Сведения о характерных точках границ объекта							
Обозначение характерных точек границы	Существующие координаты, м		Измененные (уточненные) координаты, м		Метод определения координат характерной точки	Средняя квадратическая погрешность положения характерной точки (Mt), м	Описание обозначения точки на местности (при наличии)
	X	Y	X	Y			
1	2	3	4	5	6	7	8
–	–	–	–	–	–	–	–
3. Сведения о характерных точках части (частей) границы объекта							
1	2	3	4	5	6	7	8
–	–	–	–	–	–	–	–

Прохождение границы		Описание прохождения границы
от точки	до точки	
1	2	3
–	–	–

Продолжение
границ экологического коридора
"Нельминский"

Раздел 4
План границ объекта
Основной лист

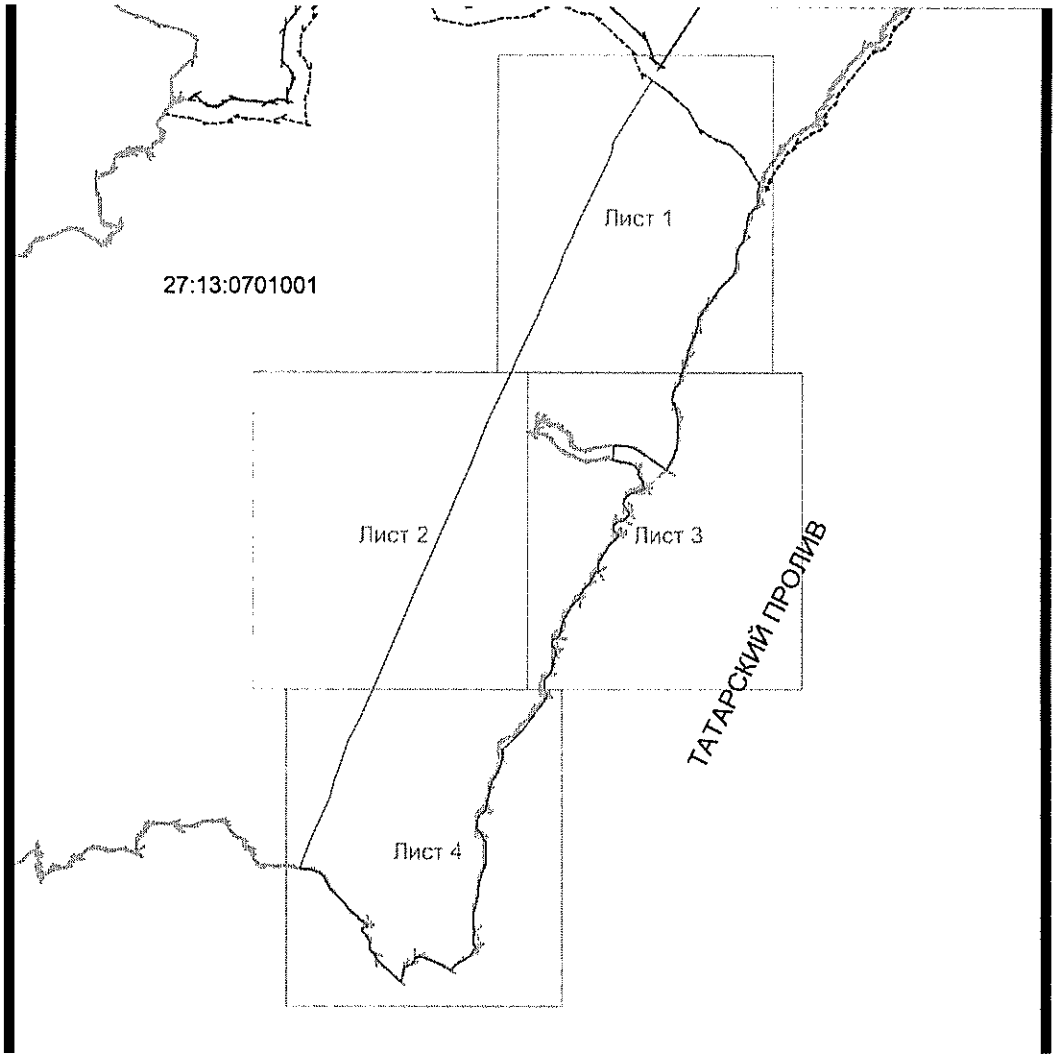

Масштаб 1:330184

Условные обозначения:

– область выносного листа

– номер выносного листа

Продолжение
границ экологического коридора
"Нельминский"

Выносной лист № 1

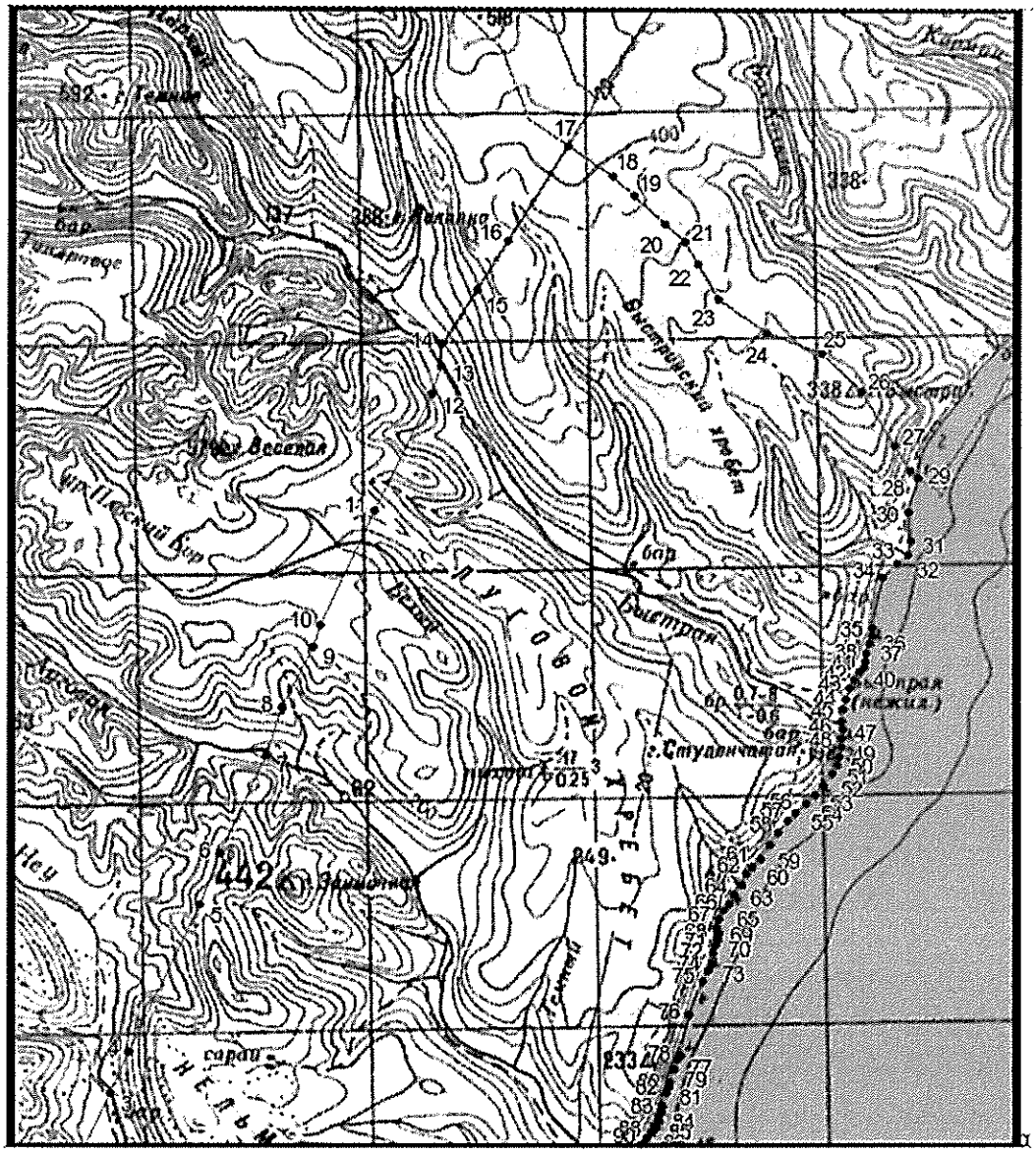

Масштаб 1:100000

Условные обозначения:

_____ – граница объекта землеустройства

_ . _ . _ . _ – установленная граница муниципального образования

_ . _ . _ . _ – установленная граница населенного пункта

_____ – граница земельного участка

. – характерная точка объекта землеустройства

Продолжение
границ экологического коридора
"Нельминский"

Выносной лист № 2

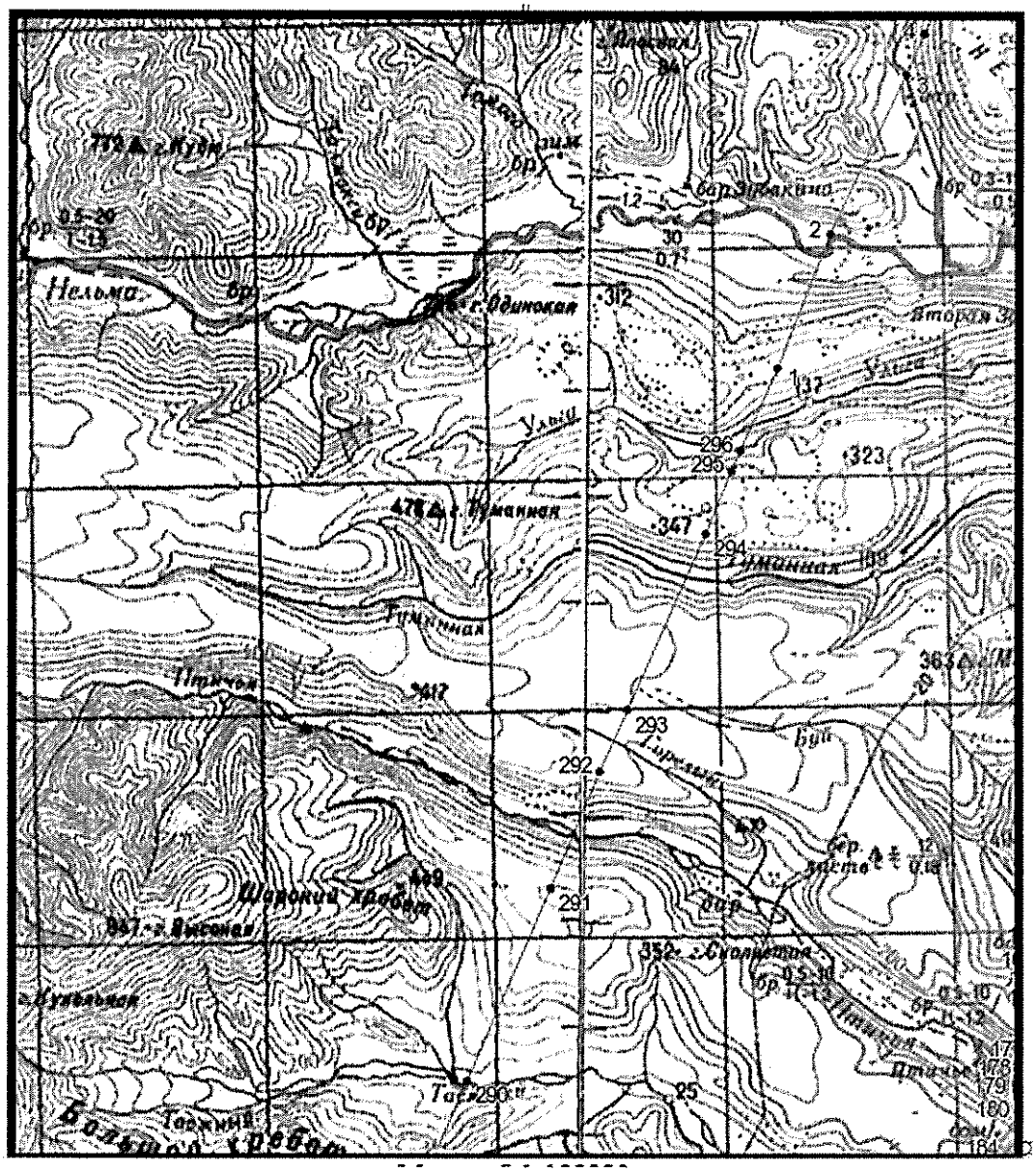
Нельма
Ушма
Ушма
Вторая
Птичья
Буй
Шаронкин хребет
Большой хребет
Таежный
Таежная
Птичья
Ушма
Ушма
Ушма

Продолжение
границ экологического коридора
"Нельминский"

Выносной лист № 3

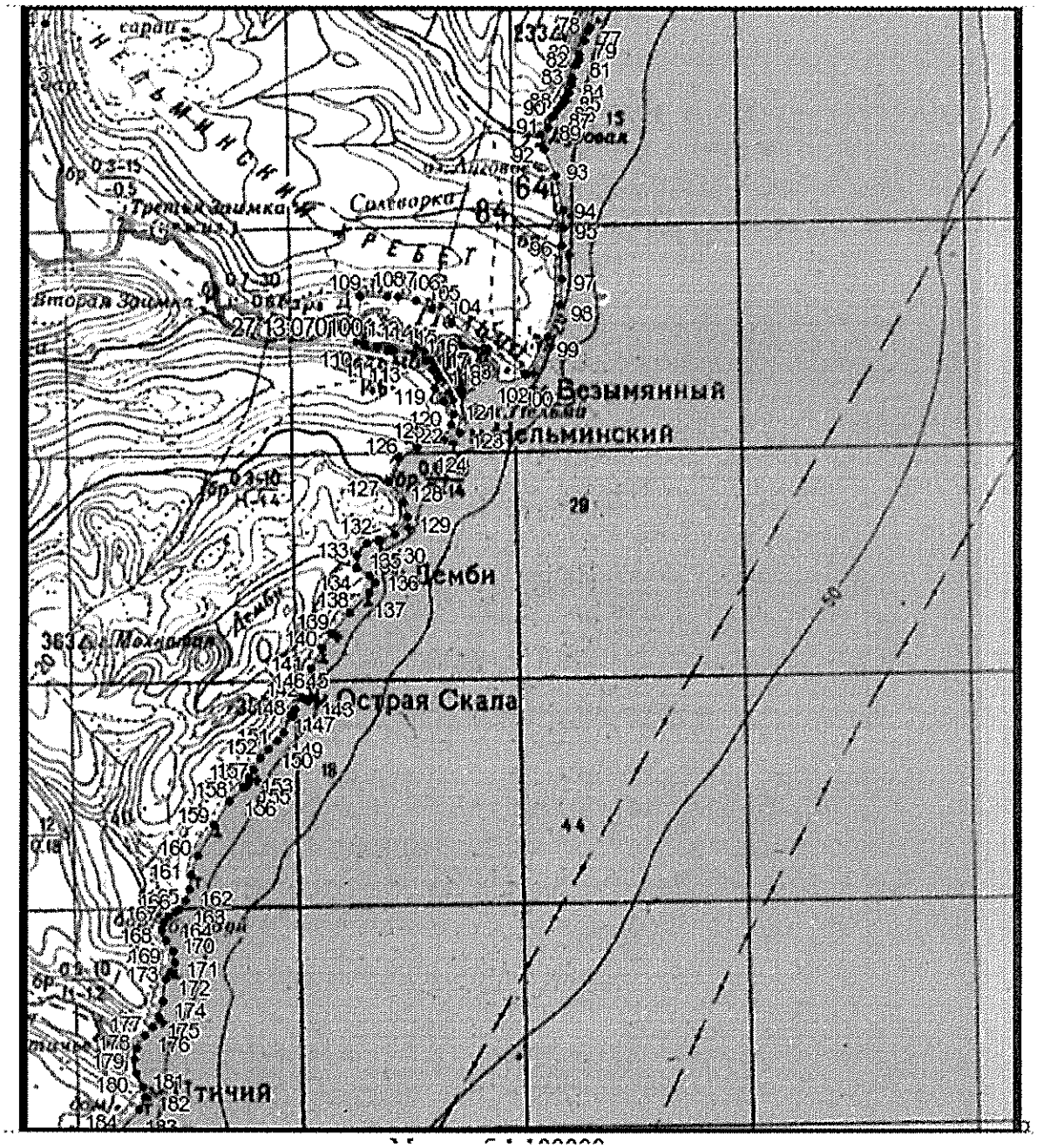

Масштаб 1:100000

Условные обозначения:

_____ – граница объекта землеустройства

_.-._.-._ – установленная граница муниципального образования

_.-._.-._ – установленная граница населенного пункта

_____ – граница земельного участка

• – характерная точка объекта землеустройства

Продолжение
границ экологического коридора
"Нельминский"

Выносной лист № 4



Масштаб 1:100000

Условные обозначения:

_____ – граница объекта землеустройства

_ . _ . _ . _ – установленная граница муниципального образования

_ . . _ . . _ . . _ – установленная граница населенного пункта

_____ – граница земельного участка

. – характерная точка объекта землеустройства

Продолжение
границ экологического коридора
"Нельминский"

ПЕРЕЧЕНЬ
координат характерных точек границ экологического коридора "Нельминский" в системе координат МСК-27, зона 4

Номера характерных точек	Координаты характерных точек	
	X	Y
1	2	3
1	363686,79	4249505,01
2	366023,69	4250422,57
3	368790,70	4251741,56
4	369507,54	4252056,97
5	372073,84	4253304,27
6	372962,72	4253648,36
7	374683,14	4254465,56
8	375514,68	4254737,96
9	376561,27	4255282,76
10	376948,36	4255411,79
11	378969,86	4256358,02
12	380991,35	4257361,60
13	381482,06	4257518,75
14	381860,29	4257539,20
15	382810,98	4258152,54
16	383679,89	4258694,33
17	385333,86	4259745,12
18	384805,51	4260527,29
19	384470,57	4260900,10
20	383978,44	4261447,88
21	383662,85	4261799,15
22	383280,18	4262023,24
23	382654,44	4262389,66
24	382074,67	4263226,82
25	381703,04	4264202,02
26	381051,67	4264888,01
27	380118,87	4265465,26
28	379675,31	4265739,75
29	379554,82	4265864,00
30	378952,58	4265718,30
31	378447,47	4265757,15
32	378204,63	4265708,58
33	378049,22	4265514,31
34	377806,38	4265261,76
35	376915,61	4265087,81
36	376783,92	4265082,52
37	376631,13	4265034,88
38	376462,56	4264976,68
39	376320,32	4264950,22
40	376220,23	4264939,64
41	376135,93	4264849,68
42	375998,96	4264765,01
43	375851,12	4264682,93
44	375661,46	4264619,42
45	375482,35	4264577,09

Продолжение
границ экологического коридора
"Нельминский"

1	2	3
46	375271,62	4264545,34
47	375139,91	4264566,51
48	374981,88	4264550,63
49	374823,83	4264540,05
50	374655,24	4264508,30
51	374518,28	4264465,97
52	374370,77	4264386,59
53	374160,04	4264227,84
54	373996,73	4264084,97
55	373843,95	4263926,22
56	373674,00	4263739,38
57	373541,70	4263607,10
58	373330,04	4263437,77
59	373118,37	4263300,18
60	372869,66	4263130,85
61	372737,38	4262987,97
62	372620,95	4262876,85
63	372430,46	4262808,06
64	372261,12	4262665,18
65	372091,79	4262580,51
66	371980,66	4262479,97
67	371832,49	4262405,89
68	371673,75	4262363,56
69	371567,91	4262400,60
70	371472,66	4262384,73
71	371366,82	4262337,10
72	371239,83	4262289,47
73	371049,33	4262273,59
74	370927,62	4262210,10
75	370737,12	4262114,85
76	370161,81	4261881,44
77	369451,25	4261728,56
78	369387,75	4261686,23
79	369213,53	4261621,64
80	368980,28	4261532,77
81	368885,04	4261527,48
82	368800,37	4261479,85
83	368556,95	4261411,06
84	368445,83	4261395,19
85	368302,96	4261350,20
86	368175,95	4261284,06
87	368096,58	4261231,14
88	367996,04	4261135,89
89	367900,79	4261077,68
90	367871,68	4261037,99
91	367691,76	4260982,43
92	367296,31	4260910,08
93	366830,06	4261123,78
94	366227,82	4261250,06
95	365907,27	4261259,77
96	365596,43	4261230,63

Продолжение
границ экологического коридора
"Нельминский"

1	2	3
97	365003,91	4261230,63
98	364557,08	4261201,49
99	363993,70	4260978,08
100	363333,17	4260608,96
101	363336,73	4260585,55
102	363346,64	4260570,87
103	363792,12	4259920,95
104	364237,02	4259271,89
105	364481,24	4258915,60
106	364621,60	4258638,17
107	364688,33	4258318,43
108	364691,54	4258121,95
109	364699,45	4257637,23
110	363897,36	4257569,89
111	363850,10	4257714,48
112	363807,99	4257946,13
113	363750,86	4258132,01
114	363745,65	4258232,92
115	363673,95	4258594,53
116	363571,08	4258815,85
117	363409,43	4258927,39
118	363259,36	4259030,94
119	363080,62	4258977,09
120	362857,21	4259142,22
121	362624,08	4259317,06
122	362430,16	4259267,86
123	362288,98	4259429,33
124	362167,55	4259132,50
125	362031,56	4258656,54
126	361837,29	4258335,99
127	361419,60	4258161,15
128	361060,20	4258413,70
129	360807,65	4258491,41
130	360506,53	4258268,00
131	360399,68	4257976,59
132	360351,11	4257772,60
133	360127,70	4257588,05
134	359914,00	4257588,05
135	359768,30	4257811,46
136	359651,74	4257918,31
137	359476,89	4257811,46
138	359117,49	4257461,77
139	358748,37	4257141,22
140	358486,11	4256976,09
141	358116,99	4256781,82
142	357835,30	4256733,25
143	357598,31	4256791,91
144	357540,08	4256718,15
145	357598,31	4256636,62
146	357606,08	4256578,39
147	357388,67	4256492,98

Продолжение
границ экологического коридора
"Нельминский"

1	2	3
148	357283,85	4256426,98
149	356969,39	4256294,98
150	356829,63	4256190,16
151	356682,11	4256030,99
152	356526,82	4255879,58
153	356324,94	4255767,00
154	356185,18	4255685,47
155	356084,24	4255677,71
156	356029,89	4255635,00
157	356014,36	4255580,65
158	355769,78	4255336,07
159	355346,62	4255068,20
160	354810,87	4254780,91
161	354473,11	4254656,68
162	354209,12	4254629,50
163	354011,13	4254559,62
164	353851,95	4254439,27
165	353813,13	4254384,92
166	353727,72	4254268,45
167	353630,67	4254175,28
168	353483,14	4254148,10
169	353304,56	4254221,87
170	353110,45	4254346,10
171	352904,69	4254377,16
172	352729,99	4254295,63
173	352609,64	4254217,99
174	352221,41	4254163,63
175	351957,42	4254085,99
176	351767,19	4253981,17
177	351615,79	4253845,29
178	351390,62	4253709,41
179	351196,50	4253666,71
180	350944,16	4253693,88
181	350699,58	4253822,00
182	350520,99	4253864,70
183	350303,59	4253748,23
184	349880,43	4253414,36
185	349100,10	4252832,03
186	348502,23	4252346,75
187	348090,71	4251981,82
188	347803,43	4251644,06
189	347628,73	4251415,01
190	347539,44	4251302,42
191	346992,04	4251290,78
192	346642,64	4251205,37
193	346192,30	4251007,37
194	345679,84	4250731,74
195	345481,85	4250646,33
196	344515,17	4250436,69
197	344119,18	4250339,63
198	343991,07	4250289,16

Продолжение
границ экологического коридора
"Нельминский"

1	2	3
199	343909,54	4250215,40
200	343870,72	4250075,64
201	343773,67	4249986,35
202	343560,14	4249900,94
203	343276,74	4249877,64
204	343121,45	4249854,35
205	343028,28	4249800,00
206	342822,52	4250071,76
207	342523,59	4250207,63
208	342360,53	4250265,87
209	342166,42	4250390,10
210	341863,60	4250351,28
211	341506,44	4250343,51
212	341226,92	4250362,92
213	340815,40	4250277,51
214	340372,83	4250106,70
215	339984,60	4250001,88
216	339674,02	4249951,41
217	339344,03	4249939,76
218	338528,76	4249730,12
219	337985,25	4249621,42
220	337511,62	4249668,00
221	337193,27	4249737,88
222	336882,69	4249636,95
223	336579,88	4249660,24
224	336269,30	4249815,53
225	336106,25	4249636,95
226	335865,55	4249458,36
227	335624,85	4249101,20
228	335376,39	4248674,15
229	335034,75	4248348,04
230	335042,19	4248337,99
231	335199,32	4248092,18
232	335381,98	4247753,27
233	335473,45	4247535,65
234	335543,79	4247368,32
235	335784,73	4246758,12
236	335799,53	4246597,81
237	335811,36	4246469,64
238	335734,26	4246299,34
239	335581,94	4246290,12
240	335433,77	4246173,70
241	335327,93	4246025,54
242	335280,31	4245903,83
243	335211,52	4245745,07
244	335089,81	4245681,58
245	334819,94	4245644,54
246	334391,31	4245522,82
247	335322,64	4244501,54
248	335756,56	4244099,37
249	335894,15	4244088,79

Продолжение
границ экологического коридора
"Нельминский"

1	2	3
250	336005,27	4244030,58
251	336058,18	4243893,00
252	336227,52	4243744,83
253	336666,73	4243766,00
254	337042,43	4243538,46
255	337185,31	4243395,57
256	337254,10	4243321,50
257	337344,06	4243337,37
258	337402,27	4243406,17
259	337455,18	4243554,33
260	337513,39	4243612,54
261	337619,23	4243617,83
262	337677,43	4243554,33
263	337772,68	4243400,87
264	337899,68	4243199,79
265	338079,60	4243051,62
266	338407,69	4242633,58
267	338741,06	4242406,04
268	339249,06	4241919,20
269	339524,23	4241649,32
270	339677,68	4241517,03
271	339878,76	4241395,33
272	340138,06	4241289,49
273	340376,18	4241104,28
274	340508,47	4240945,53
275	340630,19	4240691,53
276	340720,14	4240432,24
277	340751,89	4240231,16
278	340730,72	4239987,75
279	340755,72	4239835,26
280	341149,27	4239942,34
281	342554,28	4240501,47
282	343514,85	4240945,92
283	344604,45	4241447,71
284	344934,20	4241562,40
285	345722,72	4241763,12
286	346396,56	4242006,84
287	346884,01	4242164,55
288	347973,61	4242522,97
289	349392,96	4243268,48
290	351256,74	4244085,68
291	354597,23	4245533,71
292	356647,40	4246393,92
293	357722,66	4246881,37
294	360790,74	4248257,70
295	361880,34	4248702,15
296	362238,76	4248859,85
1	363686,79	4249505,01"

ПРИЛОЖЕНИЕ 3

к постановлению
Правительства
Хабаровского края
от 26 ноября 2026 г. № 462-пр

"ПРИЛОЖЕНИЕ 3

к постановлению
Правительства
Хабаровского края
от 26 ноября 2003 г. № 55-пр

ГРАНИЦЫ
экологического коридора "Хутинский"

ГРАФИЧЕСКОЕ ОПИСАНИЕ
местоположения границ экологического коридора "Хутинский"
(далее – объект)

Раздел 1

Сведения об объекте		
№ п/п	Характеристики объекта	Описание характеристик
1	2	3
1	Местоположение объекта	Хабаровский край, Ванинский муниципальный округ
2	Площадь объекта +/- величина погрешности определения площади (Р +/- Дельта Р)	805699600 +/- 4967300 кв.м
3	Иные характеристики объекта	Вид объекта реестра границ: особо охраняемая природная территория

Раздел 2

Сведения о местоположении границ объекта					
1. Система координат МСК-27, зона 4					
2. Сведения о характерных точках границ объекта					
Обозначение характерных точек границ	Координаты, м		Метод определения координат характерной точки	Средняя квадратическая погрешность положения характерной точки (Mt), м	Описание обозначения точки на местности (при наличии)
	X	Y			
1	2	3	4	5	6
1	607475,01	4222660,48	Картометрический метод	50,00	–
2	605953,30	4223156,69	Картометрический метод	50,00	–
3	604133,87	4222065,03	Картометрический метод	50,00	–
4	601741,73	4221239,37	Картометрический метод	50,00	–
5	600925,05	4221370,33	Картометрический метод	50,00	–

Продолжение
границ экологического коридора
"Хутинский"

1	2	3	4	5	6
6	600197,27	4221767,30	Картометрический метод	50,00	–
7	597220,02	4220708,72	Картометрический метод	50,00	–
8	597120,77	4220212,51	Картометрический метод	50,00	–
9	596062,19	4219583,98	Картометрический метод	50,00	–
10	595929,87	4221072,61	Картометрический метод	50,00	–
11	594578,65	4222672,59	Картометрический метод	50,00	–
12	592762,14	4224431,44	Картометрический метод	50,00	–
13	591067,02	4225538,49	Картометрический метод	50,00	–
14	590240,00	4230136,70	Картометрический метод	50,00	–
15	590173,84	4232783,15	Картометрический метод	50,00	–
16	589181,42	4234966,47	Картометрический метод	50,00	–
17	589578,39	4239233,88	Картометрический метод	50,00	–
18	589313,74	4239399,28	Картометрический метод	50,00	–
19	589280,66	4242409,62	Картометрический метод	50,00	–
20	589545,31	4245486,12	Картометрический метод	50,00	–
21	590240,00	4247669,44	Картометрический метод	50,00	–
22	589975,36	4249885,84	Картометрический метод	50,00	–
23	588585,97	4253623,95	Картометрический метод	50,00	–
24	587990,52	4253425,47	Картометрический метод	50,00	–
25	586038,76	4256568,13	Картометрический метод	50,00	–
26	583623,87	4258486,81	Картометрический метод	50,00	–
27	581473,63	4260504,73	Картометрический метод	50,00	–
28	579257,23	4262621,89	Картометрический метод	50,00	–
29	578165,57	4264110,51	Картометрический метод	50,00	–
30	577073,91	4265301,42	Картометрический метод	50,00	–
31	573038,07	4268311,76	Картометрический метод	50,00	–
32	571384,04	4270395,84	Картометрический метод	50,00	–
33	568704,51	4270362,75	Картометрический метод	50,00	–
34	561757,57	4273406,17	Картометрический метод	50,00	–
35	562088,38	4273902,38	Картометрический	50,00	–

Продолжение
границ экологического коридора
"Хутинский"

1	2	3	4	5	6
			метод		
36	561029,80	4273968,54	Картометрический метод	50,00	–
37	558350,27	4274133,95	Картометрический метод	50,00	–
38	554942,96	4274597,08	Картометрический метод	50,00	–
39	552627,32	4273968,54	Картометрический метод	50,00	–
40	552106,91	4273160,05	Картометрический метод	50,00	–
41	551414,90	4272468,05	Картометрический метод	50,00	–
42	550636,40	4272554,55	Картометрический метод	50,00	–
43	550088,56	4273246,55	Картометрический метод	50,00	–
44	549120,77	4272909,96	Картометрический метод	50,00	–
45	549054,61	4277607,41	Картометрический метод	50,00	–
46	548492,24	4280617,75	Картометрический метод	50,00	–
47	548221,83	4284039,18	Картометрический метод	50,00	–
48	549976,28	4285699,64	Картометрический метод	50,00	–
49	555333,62	4291965,53	Картометрический метод	50,00	–
50	554143,10	4299265,30	Картометрический метод	50,00	–
51	560784,95	4301771,66	Картометрический метод	50,00	–
52	563072,00	4306941,02	Картометрический метод	50,00	–
53	566142,29	4310230,61	Картометрический метод	50,00	–
54	567083,56	4314393,08	Картометрический метод	50,00	–
55	568241,36	4318470,26	Картометрический метод	50,00	–
56	567802,75	4319002,87	Картометрический метод	50,00	–
57	569149,92	4319880,09	Картометрический метод	50,00	–
58	569948,82	4320960,96	Картометрический метод	50,00	–
59	572141,88	4320843,47	Картометрический метод	50,00	–
60	572088,52	4321888,67	Картометрический метод	50,00	–
61	572219,73	4322429,51	Картометрический метод	50,00	–
62	571756,85	4322531,24	Картометрический метод	50,00	–
63	571367,92	4322697,93	Картометрический метод	50,00	–
64	570562,26	4323614,71	Картометрический метод	50,00	–

Продолжение
границ экологического коридора
"Хутинский"

1	2	3	4	5	6
65	569968,55	4323922,00	Картометрический метод	50,00	–
66	569687,15	4324295,35	Картометрический метод	50,00	–
67	569534,35	4325087,12	Картометрический метод	50,00	–
68	569416,58	4325263,78	Картометрический метод	50,00	–
69	566988,19	4325206,10	Картометрический метод	50,00	–
70	564951,77	4325676,04	Картометрический метод	50,00	–
71	562915,35	4325832,69	Картометрический метод	50,00	–
72	562852,70	4322856,39	Картометрический метод	50,00	–
73	562884,03	4319190,84	Картометрический метод	50,00	–
74	563541,94	4318846,22	Картометрический метод	50,00	–
75	562884,03	4315462,64	Картометрический метод	50,00	–
76	562445,41	4314303,45	Картометрический метод	50,00	–
77	561411,54	4311045,18	Картометрический метод	50,00	–
78	560910,27	4311013,85	Картометрический метод	50,00	–
79	560878,94	4309979,98	Картометрический метод	50,00	–
80	560409,00	4309165,41	Картометрический метод	50,00	–
81	558466,57	4309134,08	Картометрический метод	50,00	–
82	558309,92	4305249,23	Картометрический метод	50,00	–
83	556210,85	4305280,56	Картометрический метод	50,00	–
84	554456,40	4304779,29	Картометрический метод	50,00	–
85	554268,42	4303996,05	Картометрический метод	50,00	–
86	552983,91	4303150,15	Картометрический метод	50,00	–
87	551135,47	4300800,44	Картометрический метод	50,00	–
88	550195,59	4298074,78	Картометрический метод	50,00	–
89	550634,20	4297103,57	Картометрический метод	50,00	–
90	550352,24	4293062,06	Картометрический метод	50,00	–
91	549349,69	4292466,80	Картометрический метод	50,00	–
92	546373,39	4287861,37	Картометрический метод	50,00	–
93	545433,51	4286984,15	Картометрический метод	50,00	–
94	544493,63	4286169,58	Картометрический	50,00	–

Продолжение
границ экологического коридора
"Хутинский"

1	2	3	4	5	6
			метод		
95	544650,27	4285762,30	Картометрический метод	50,00	–
96	544430,97	4285386,34	Картометрический метод	50,00	–
97	544430,97	4282786,00	Картометрический метод	50,00	–
98	544462,30	4279371,09	Картометрический метод	50,00	–
99	544994,90	4279465,08	Картометрический метод	50,00	–
100	546091,43	4276050,16	Картометрический метод	50,00	–
101	545907,70	4275582,07	Картометрический метод	50,00	–
102	545619,37	4274255,73	Картометрический метод	50,00	–
103	544994,90	4271946,00	Картометрический метод	50,00	–
104	545018,77	4270693,56	Картометрический метод	50,00	–
105	544092,51	4268543,32	Картометрический метод	50,00	–
106	542901,61	4267054,69	Картометрический метод	50,00	–
107	542107,68	4265929,95	Картометрический метод	50,00	–
108	540155,92	4264176,68	Картометрический метод	50,00	–
109	538733,45	4263448,90	Картометрический метод	50,00	–
110	537377,14	4262489,56	Картометрический метод	50,00	–
111	536649,37	4261067,10	Картометрический метод	50,00	–
112	536351,65	4259512,31	Картометрический метод	50,00	–
113	535590,79	4257759,03	Картометрический метод	50,00	–
114	533969,84	4256270,40	Картометрический метод	50,00	–
115	532282,73	4253855,52	Картометрический метод	50,00	–
116	531720,36	4251506,79	Картометрический метод	50,00	–
117	534345,47	4250295,09	Картометрический метод	50,00	–
118	535873,64	4249084,08	Картометрический метод	50,00	–
119	536252,40	4250812,10	Картометрический метод	50,00	–
120	536980,18	4251969,92	Картометрический метод	50,00	–
121	537972,60	4252863,10	Картометрический метод	50,00	–
122	539103,00	4253985,77	Картометрический метод	50,00	–
123	540054,50	4254879,61	Картометрический метод	50,00	–

Продолжение
границ экологического коридора
"Хутинский"

1	2	3	4	5	6
124	540544,67	4256292,45	Картометрический метод	50,00	–
125	540833,01	4258137,80	Картометрический метод	50,00	–
126	541323,18	4259204,64	Картометрический метод	50,00	–
127	542505,35	4260271,48	Картометрический метод	50,00	–
128	543975,86	4261395,98	Картометрический метод	50,00	–
129	545186,87	4262347,49	Картометрический метод	50,00	–
130	546715,04	4263789,16	Картометрический метод	50,00	–
131	548387,38	4265403,84	Картометрический метод	50,00	–
132	550113,19	4267385,50	Картометрический метод	50,00	–
133	552759,64	4267153,93	Картометрический метод	50,00	–
134	555472,25	4270594,32	Картометрический метод	50,00	–
135	556960,88	4269965,79	Картометрический метод	50,00	–
136	557126,28	4270197,35	Картометрический метод	50,00	–
137	563047,72	4268245,59	Картометрический метод	50,00	–
138	567050,48	4266426,16	Картометрический метод	50,00	–
139	567778,25	4264672,89	Картометрический метод	50,00	–
140	568572,19	4265268,34	Картометрический метод	50,00	–
141	568704,51	4265830,71	Картометрический метод	50,00	–
142	569696,93	4265532,98	Картометрический метод	50,00	–
143	570027,73	4266095,35	Картометрический метод	50,00	–
144	570755,51	4265599,14	Картометрический метод	50,00	–
145	570920,91	4265003,69	Картометрический метод	50,00	–
146	572475,70	4264077,43	Картометрический метод	50,00	–
147	574295,14	4262787,29	Картометрический метод	50,00	–
148	575949,17	4261265,58	Картометрический метод	50,00	–
149	575949,17	4259776,95	Картометрический метод	50,00	–
150	577603,20	4258321,40	Картометрический метод	50,00	–
151	583888,52	4252069,16	Картометрический метод	50,00	–
152	586534,97	4249588,11	Картометрический метод	50,00	–
153	584219,33	4244427,54	Картометрический	50,00	–

Продолжение
границ экологического коридора
"Хутинский"

1	2	3	4	5	6
			метод		
154	584880,94	4239200,80	Картометрический метод	50,00	–
155	584219,33	4236686,67	Картометрический метод	50,00	–
156	585178,66	4232849,31	Картометрический метод	50,00	–
157	585410,23	4232849,31	Картометрический метод	50,00	–
158	586667,29	4228912,72	Картометрический метод	50,00	–
159	587395,07	4224182,19	Картометрический метод	50,00	–
160	594077,36	4218128,43	Картометрический метод	50,00	–
161	594242,76	4217466,82	Картометрический метод	50,00	–
162	594705,89	4216937,53	Картометрический метод	50,00	–
163	595764,47	4216772,12	Картометрический метод	50,00	–
164	597253,10	4215051,93	Картометрический метод	50,00	–
165	598095,43	4214783,95	Картометрический метод	50,00	–
166	598325,75	4214699,12	Картометрический метод	50,00	–
167	598405,16	4214669,87	Картометрический метод	50,00	–
168	598591,92	4214641,71	Картометрический метод	50,00	–
169	598687,97	4214663,02	Картометрический метод	50,00	–
170	598808,05	4214727,88	Картометрический метод	50,00	–
171	598875,48	4214938,11	Картометрический метод	50,00	–
172	599149,24	4215146,75	Картометрический метод	50,00	–
173	599105,61	4217896,87	Картометрический метод	50,00	–
174	603042,21	4217830,70	Картометрический метод	50,00	–
175	603566,14	4219537,61	Картометрический метод	50,00	–
176	604828,56	4219782,46	Картометрический метод	50,00	–
177	605126,29	4220410,99	Картометрический метод	50,00	–
178	606151,79	4220510,24	Картометрический метод	50,00	–
179	607210,37	4221238,01	Картометрический метод	50,00	–
1	607475,01	4222660,48	Картометрический метод	50,00	–

Продолжение
границ экологического коридора
"Хутинский"

3. Сведения о характерных точках части (частей) границы объекта					
Обозначение характерных точек части границы	Координаты, м		Метод определения координат характерной точки	Средняя квадратическая погрешность положения характерной точки (Mt), м	Описание обозначения точки на местности (при наличии)
	X	Y			
1	2	3	4	5	6
–	–	–	–	–	–

Раздел 3

Сведения о местоположении измененных (уточненных) границ объекта							
1. Система координат МСК-27, зона 4							
2. Сведения о характерных точках границ объекта							
Обозначение характерных точек границы	Существующие координаты, м		Измененные (уточненные) координаты, м		Метод определения координат характерной точки	Средняя квадратическая погрешность положения характерной точки (Mt), м	Описание обозначения точки на местности (при наличии)
	X	Y	X	Y			
1	2	3	4	5	6	7	8
–	–	–	–	–	–	–	–
3. Сведения о характерных точках части (частей) границы объекта							
1	2	3	4	5	6	7	8
–	–	–	–	–	–	–	–

Прохождение границы		Описание прохождения границы
от точки	до точки	
1	2	3
–	–	–

Продолжение
границ экологического коридора
"Хутинский"

Раздел 4
План границ объекта
Основной лист

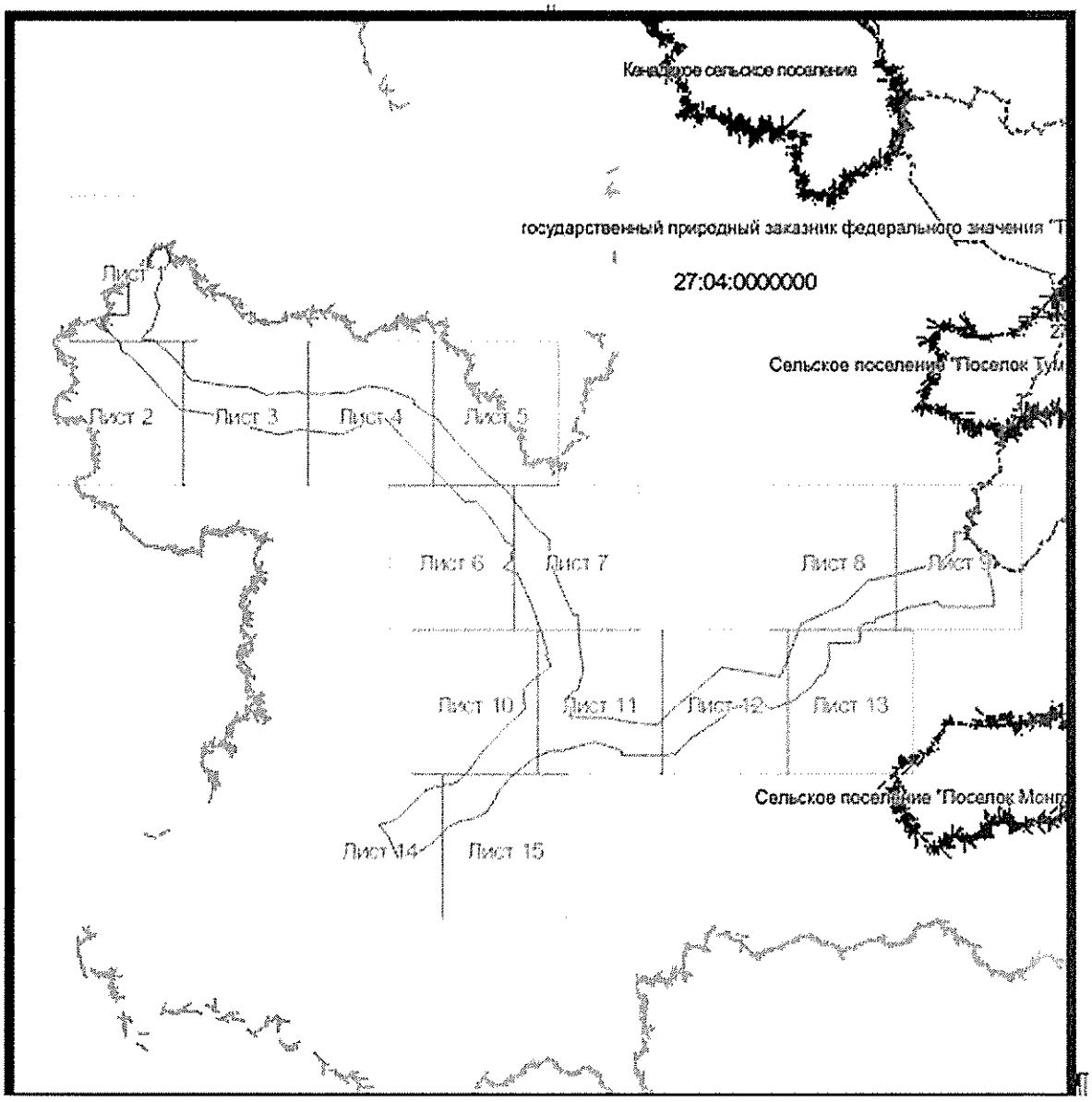

Масштаб 1:750859

Условные обозначения:

– область выносного листа

– номер выносного листа

Продолжение
границ экологического коридора
"Хутинский"

Выносной лист № 1



Масштаб 1:100000

Условные обозначения:

_____ – граница объекта землеустройства

_·_·_·_·_ – установленная граница муниципального образования

_··_··_··_ – установленная граница населенного пункта

_____ – граница земельного участка

• – характерная точка объекта землеустройства

Продолжение
границ экологического коридора
"Хутинский"

Выносной лист № 2

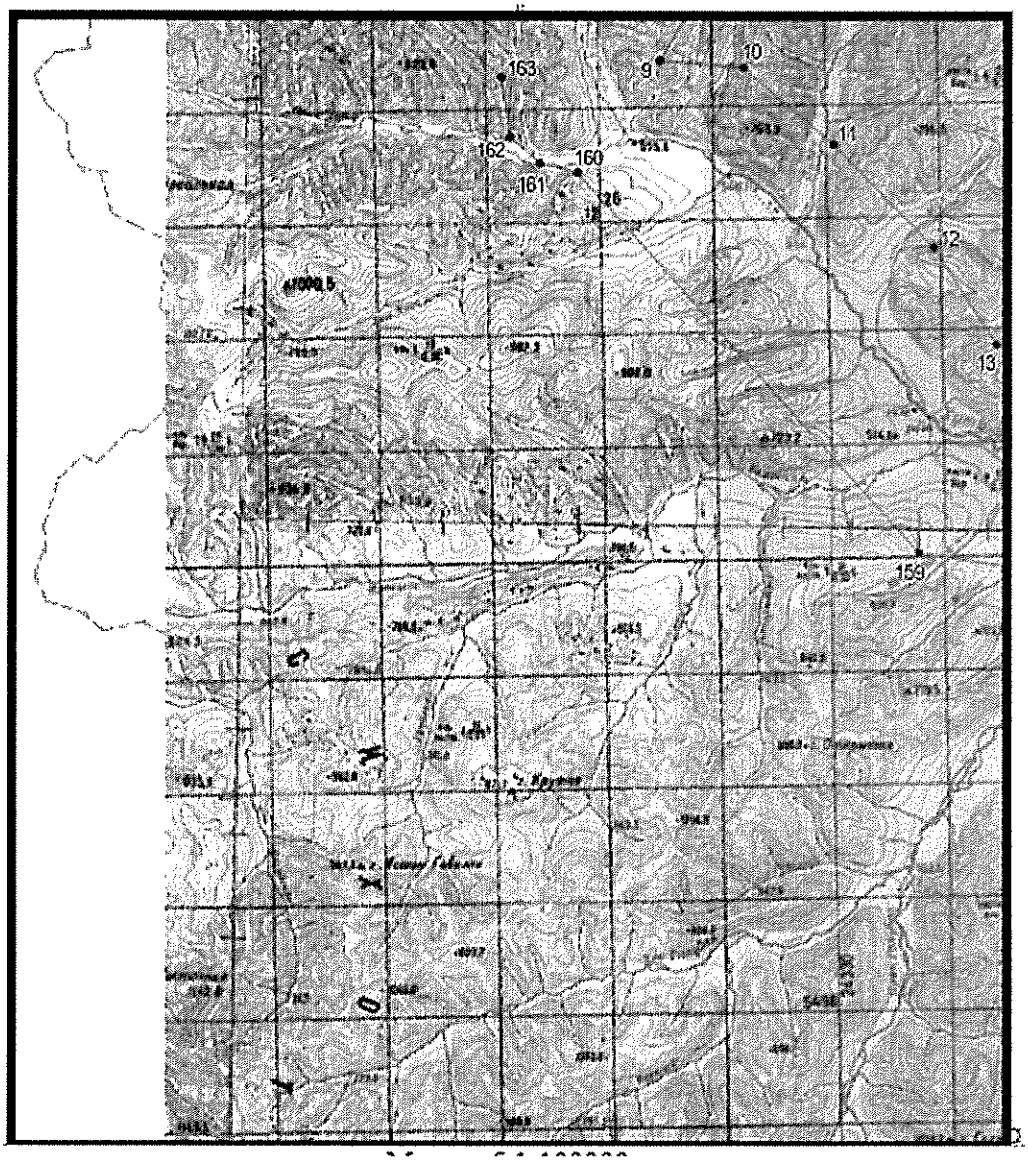

Масштаб 1:100000

Условные обозначения:

_____ – граница объекта землеустройства

_·_·_·_ – установленная граница муниципального образования

_·_·_·_ – установленная граница населенного пункта

_____ – граница земельного участка

• – характерная точка объекта землеустройства

Продолжение
границ экологического коридора
"Хутинский"

Выносной лист № 3

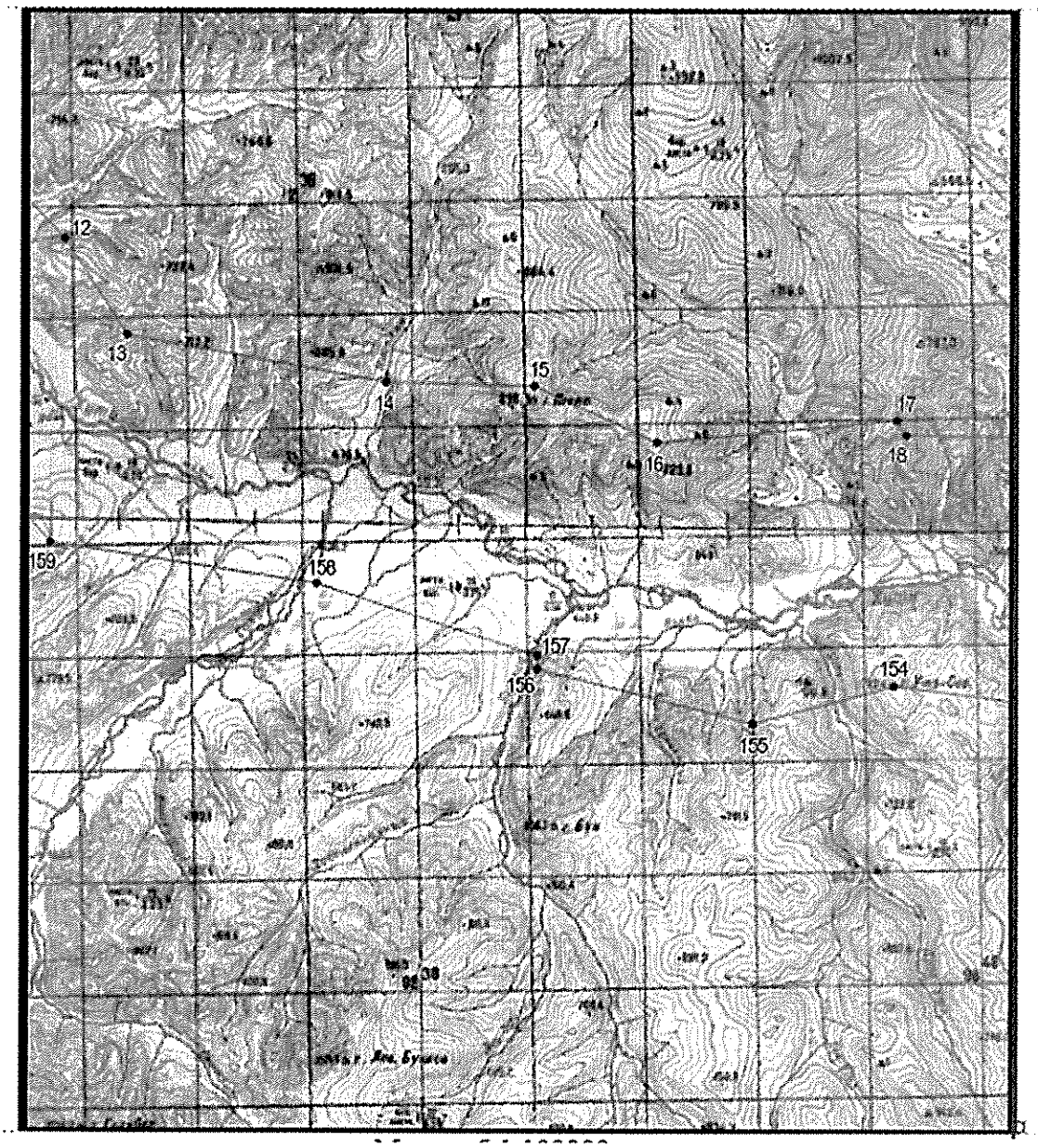

Масштаб 1:100000

Условные обозначения:

_____ – граница объекта землеустройства

_.-.-._ – установленная граница муниципального образования

_.-.-._ – установленная граница населенного пункта

_____ – граница земельного участка

• – характерная точка объекта землеустройства

Продолжение
границ экологического коридора
"Хутинский"

Выносной лист № 4



Масштаб 1:100000

Условные обозначения:

_____ – граница объекта землеустройства

_.-.-.-._ – установленная граница муниципального образования

_.-.-.-._ – установленная граница населенного пункта

_____ – граница земельного участка

• – характерная точка объекта землеустройства

Продолжение
границ экологического коридора
"Хутинский"

Выносной лист № 5



Масштаб 1:100000

Условные обозначения:

_____ – граница объекта землеустройства

_·_·_·_ – установленная граница муниципального образования

_··_··_ – установленная граница населенного пункта

_____ – граница земельного участка

• – характерная точка объекта землеустройства

Продолжение
границ экологического коридора
"Хутинский"

Выносной лист № 6

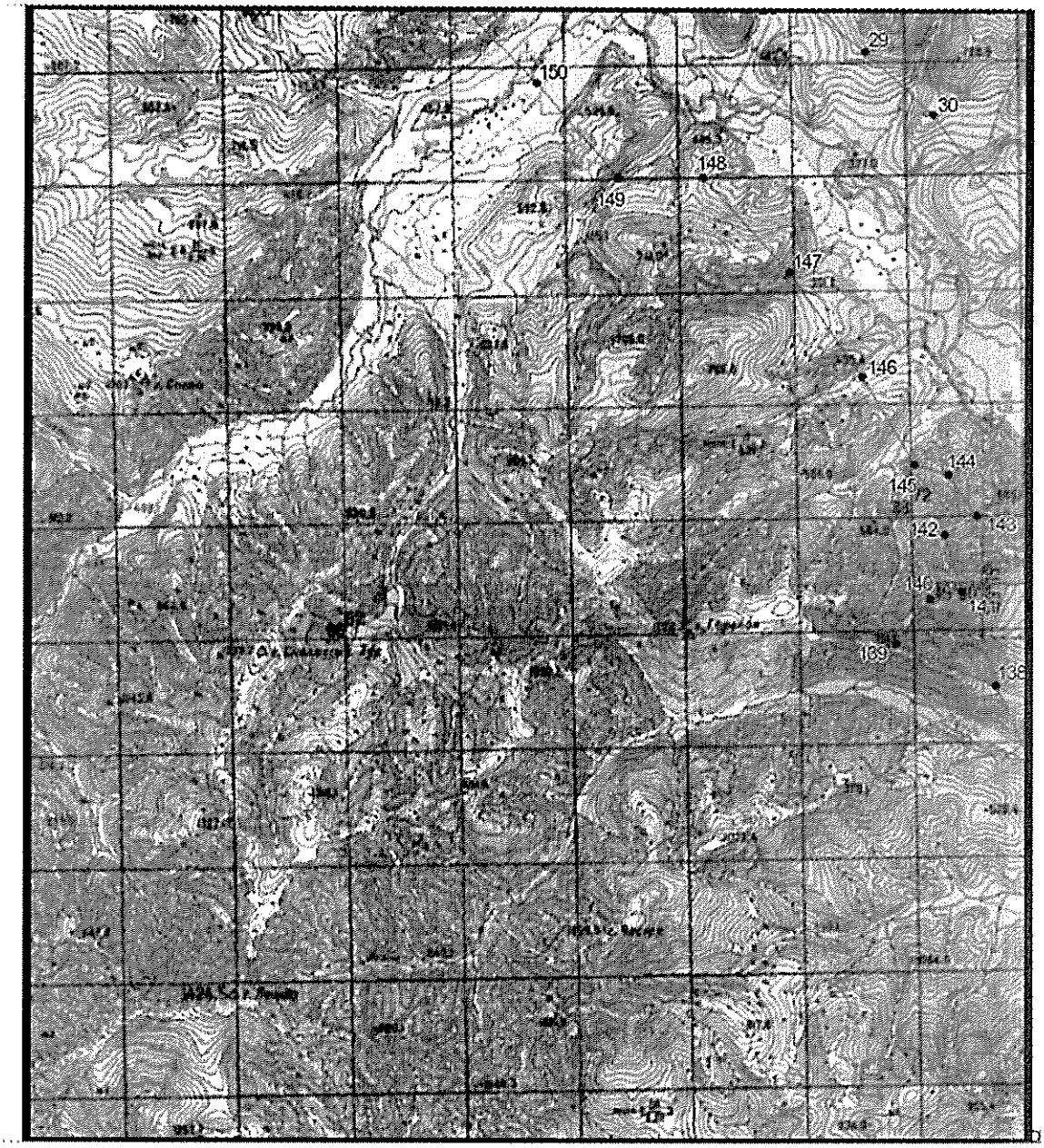

Масштаб 1:100000

Условные обозначения:

_____ – граница объекта землеустройства

_.-._.-._ – установленная граница муниципального образования

_.-._.-._ – установленная граница населенного пункта

_____ – граница земельного участка

• – характерная точка объекта землеустройства

Продолжение
границ экологического коридора
"Хутинский"

Выносной лист № 7



Масштаб 1:100000

Условные обозначения:

_____ – граница объекта землеустройства

_.-._.-._ – установленная граница муниципального образования

_.-._.-._ – установленная граница населенного пункта

_____ – граница земельного участка

• – характерная точка объекта землеустройства

Продолжение
границ экологического коридора
"Хутинский"

Выносной лист № 8

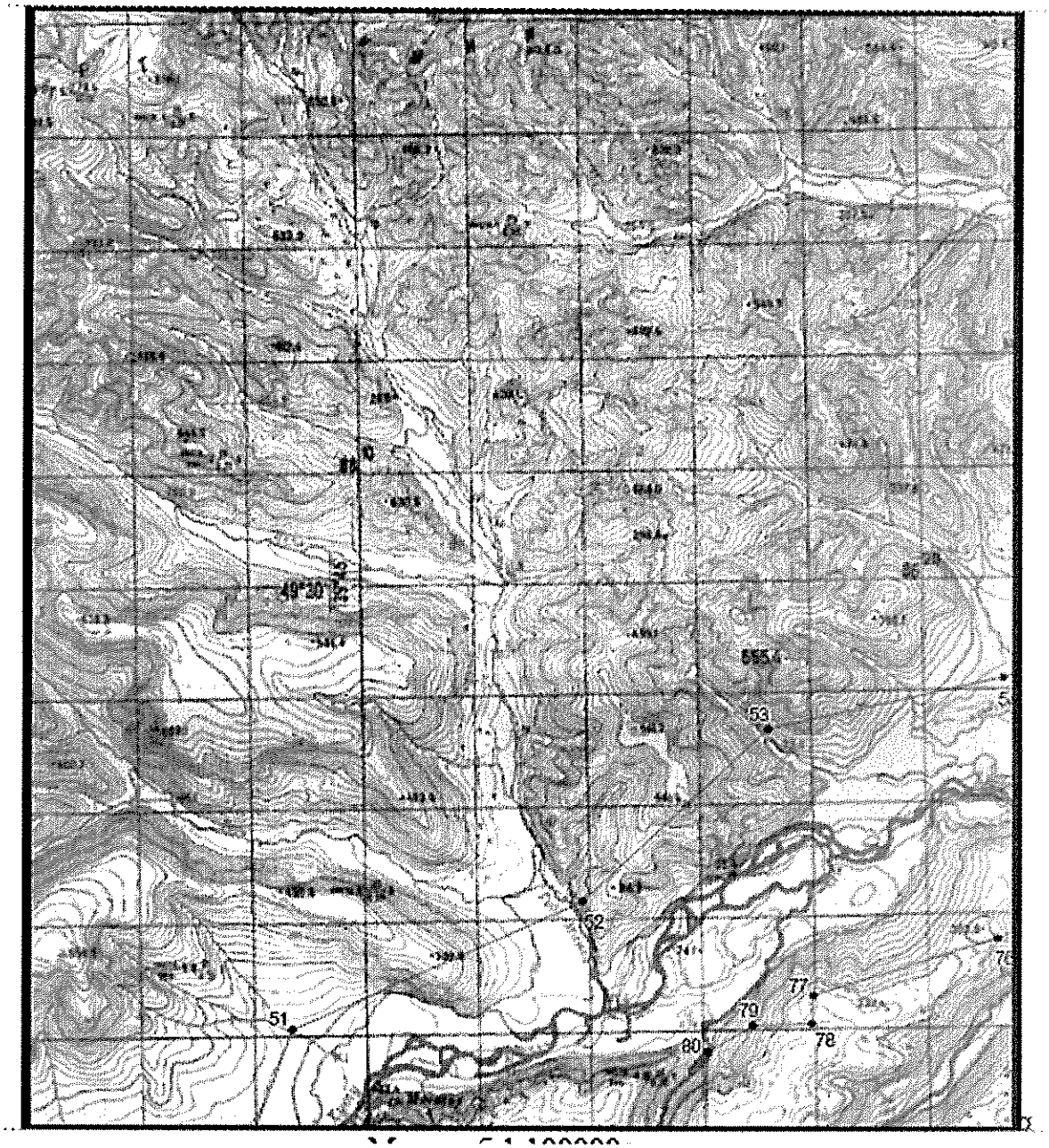

Масштаб 1:100000

Условные обозначения:

_____ – граница объекта землеустройства

_.-.-.-._ – установленная граница муниципального образования

_.-.-.-._ – установленная граница населенного пункта

_____ – граница земельного участка

• – характерная точка объекта землеустройства

Продолжение
границ экологического коридора
"Хутинский"

Выносной лист № 9

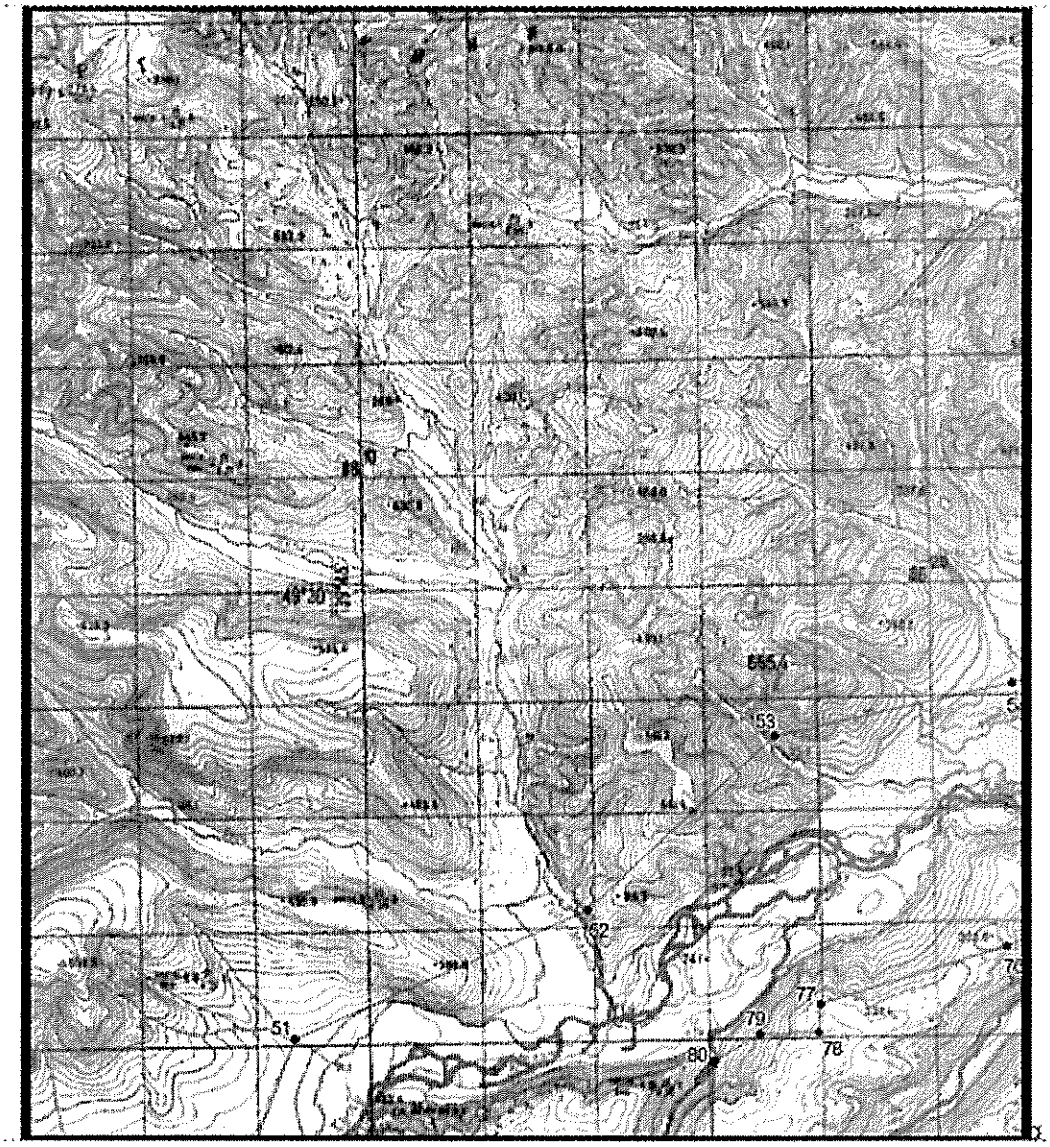

Масштаб 1:100000

Условные обозначения:

_____ – граница объекта землеустройства

_·_·_·_·_ – установленная граница муниципального образования

_··_··_··_ – установленная граница населенного пункта

_____ – граница земельного участка

• – характерная точка объекта землеустройства

Продолжение
границ экологического коридора
"Хутинский"

Выносной лист № 10



Масштаб 1:100000

Условные обозначения:

_____ – граница объекта землеустройства

_.-._.-._ – установленная граница муниципального образования

_.-._.-._ – установленная граница населенного пункта

_____ – граница земельного участка

• – характерная точка объекта землеустройства

Продолжение
границ экологического коридора
"Хутинский"

Выносной лист № 11



Масштаб 1:100000

Условные обозначения:

_____ – граница объекта землеустройства

_.-.-.-._ – установленная граница муниципального образования

_.-.-.-._ – установленная граница населенного пункта

_____ – граница земельного участка

• – характерная точка объекта землеустройства

Продолжение
границ экологического коридора
"Хутинский"

Выносной лист № 12

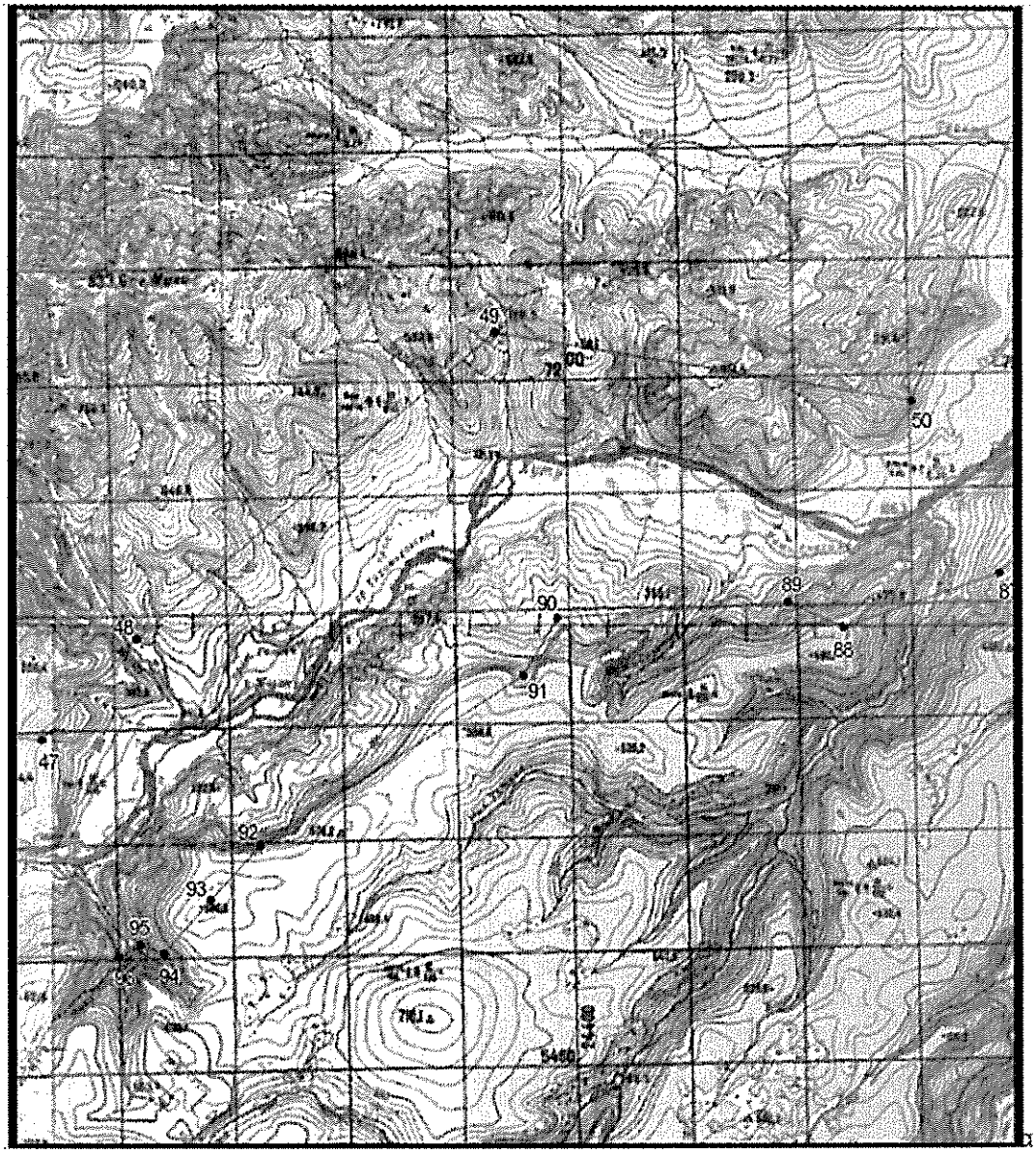

Масштаб 1:100000

Условные обозначения:

_____ – граница объекта землеустройства

–.–.–.–.–.– – установленная граница муниципального образования

–.–.–.–.–.– – установленная граница населенного пункта

_____ – граница земельного участка

• – характерная точка объекта землеустройства

Продолжение
границ экологического коридора
"Хутинский"

Выносной лист № 13



Масштаб 1:100000

Условные обозначения:

_____ – граница объекта землеустройства

_.-.-.-._ – установленная граница муниципального образования

_.-.-.-._ – установленная граница населенного пункта

_____ – граница земельного участка

• – характерная точка объекта землеустройства

Продолжение
границ экологического коридора
"Хутинский"

Выносной лист № 14

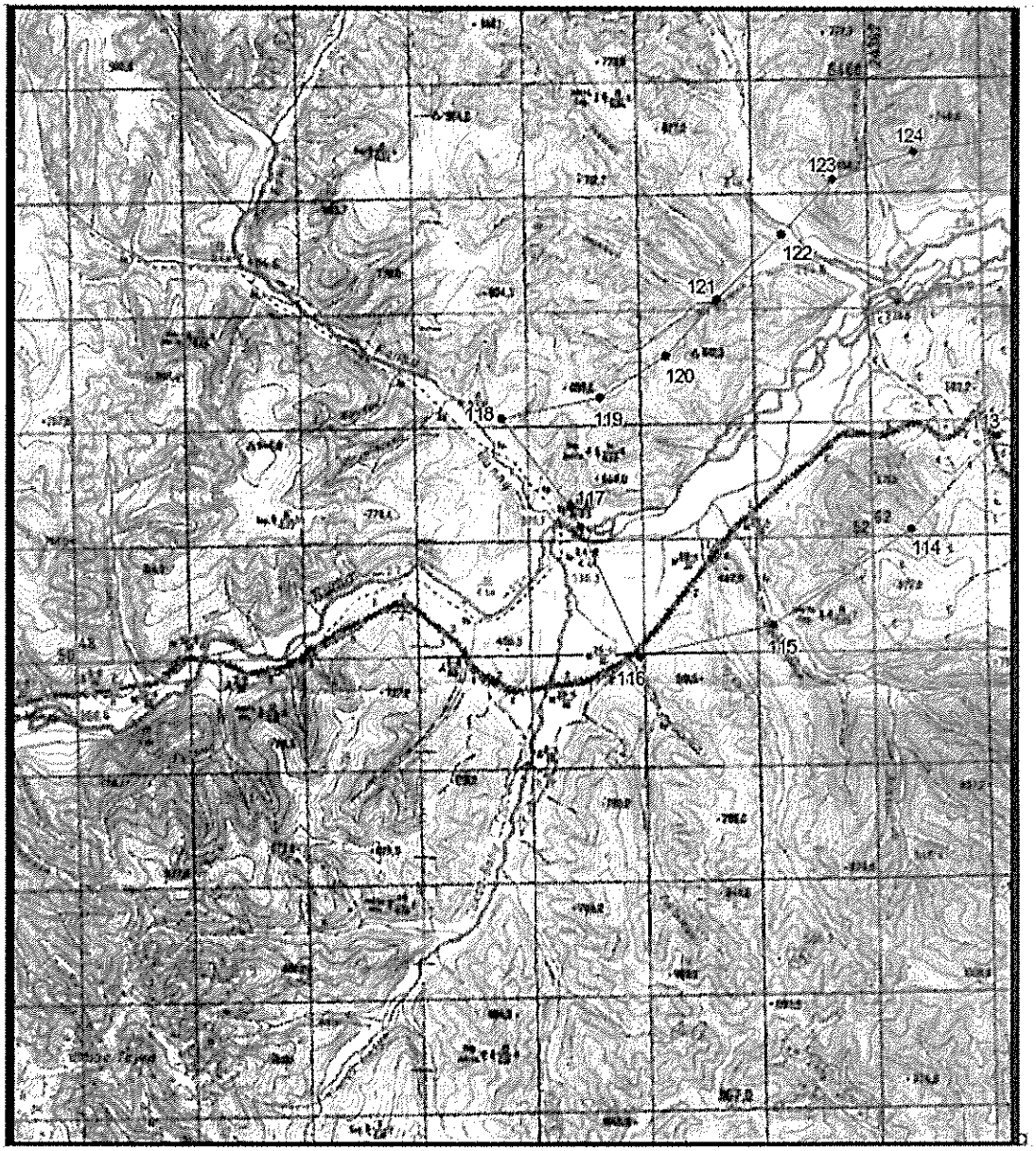

Масштаб 1:100000

Условные обозначения:

_____ – граница объекта землеустройства

_.-.-._ – установленная граница муниципального образования

_.-.-._ – установленная граница населенного пункта

_____ – граница земельного участка

• – характерная точка объекта землеустройства

Продолжение
границ экологического коридора
"Хутинский"

Выносной лист № 15

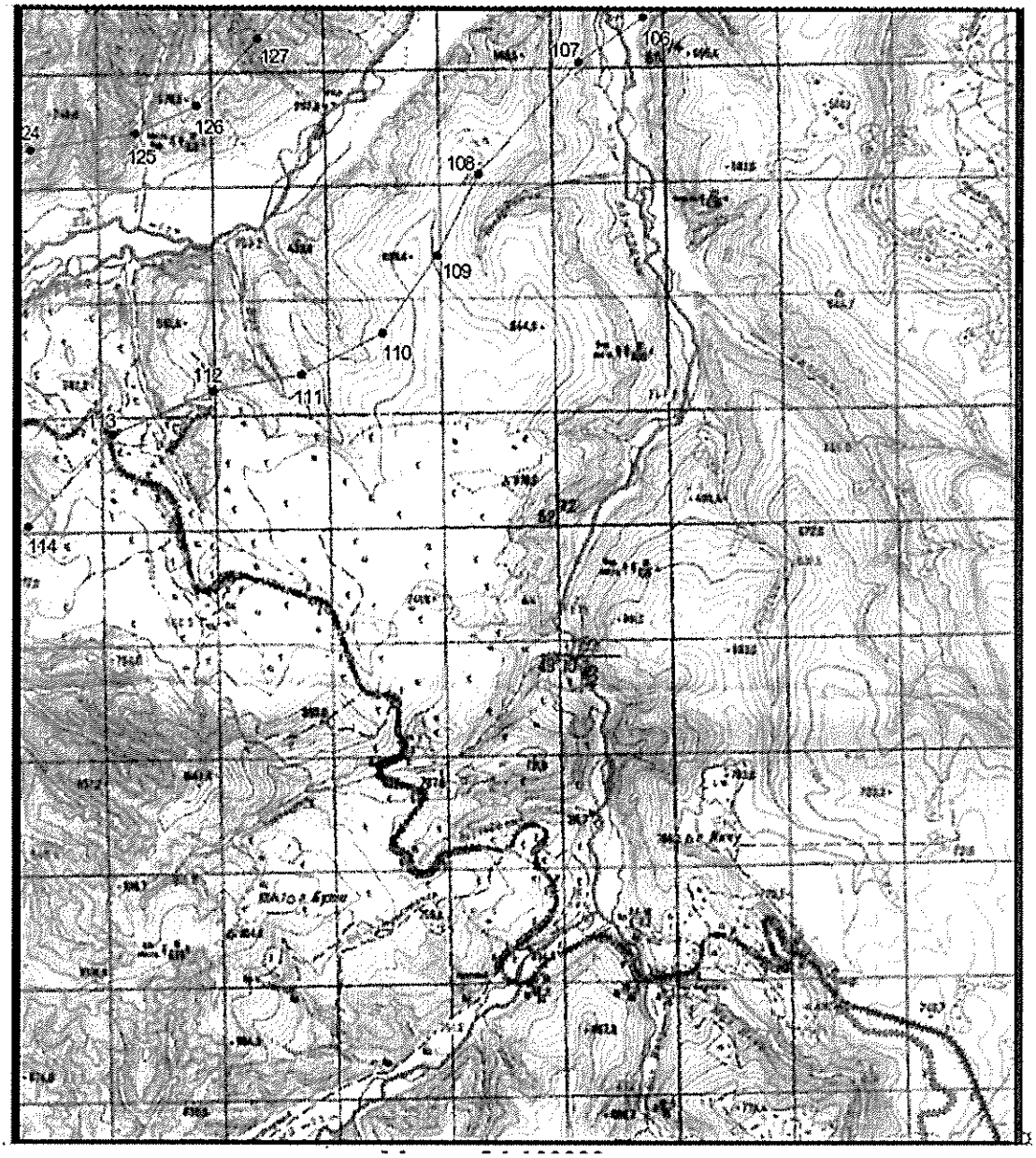

Масштаб 1:100000

Условные обозначения:

_____ – граница объекта землеустройства

_·_·_·_·_ – установленная граница муниципального образования

_·_·_·_·_ – установленная граница населенного пункта

_____ – граница земельного участка

• – характерная точка объекта землеустройства

Продолжение
границ экологического коридора
"Хутинский"

ПЕРЕЧЕНЬ

координат характерных точек границ экологического коридора "Хутинский" в системе координат МСК-27, зона 4

Номера характерных точек	Координаты характерных точек	
	X	Y
1	2	3
1	607475,01	4222660,48
2	605953,30	4223156,69
3	604133,87	4222065,03
4	601741,73	4221239,37
5	600925,05	4221370,33
6	600197,27	4221767,30
7	597220,02	4220708,72
8	597120,77	4220212,51
9	596062,19	4219583,98
10	595929,87	4221072,61
11	594578,65	4222672,59
12	592762,14	4224431,44
13	591067,02	4225538,49
14	590240,00	4230136,70
15	590173,84	4232783,15
16	589181,42	4234966,47
17	589578,39	4239233,88
18	589313,74	4239399,28
19	589280,66	4242409,62
20	589545,31	4245486,12
21	590240,00	4247669,44
22	589975,36	4249885,84
23	588585,97	4253623,95
24	587990,52	4253425,47
25	586038,76	4256568,13
26	583623,87	4258486,81
27	581473,63	4260504,73
28	579257,23	4262621,89
29	578165,57	4264110,51
30	577073,91	4265301,42
31	573038,07	4268311,76
32	571384,04	4270395,84
33	568704,51	4270362,75
34	561757,57	4273406,17
35	562088,38	4273902,38
36	561029,80	4273968,54
37	558350,27	4274133,95
38	554942,96	4274597,08
39	552627,32	4273968,54
40	552106,91	4273160,05
41	551414,90	4272468,05
42	550636,40	4272554,55
43	550088,56	4273246,55
44	549120,77	4272909,96
45	549054,61	4277607,41

Продолжение
границ экологического коридора
"Хутинский"

1	2	3
46	548492,24	4280617,75
47	548221,83	4284039,18
48	549976,28	4285699,64
49	555333,62	4291965,53
50	554143,10	4299265,30
51	560784,95	4301771,66
52	563072,00	4306941,02
53	566142,29	4310230,61
54	567083,56	4314393,08
55	568241,36	4318470,26
56	567802,75	4319002,87
57	569149,92	4319880,09
58	569948,82	4320960,96
59	572141,88	4320843,47
60	572088,52	4321888,67
61	572219,73	4322429,51
62	571756,85	4322531,24
63	571367,92	4322697,93
64	570562,26	4323614,71
65	569968,55	4323922,00
66	569687,15	4324295,35
67	569534,35	4325087,12
68	569416,58	4325263,78
69	566988,19	4325206,10
70	564951,77	4325676,04
71	562915,35	4325832,69
72	562852,70	4322856,39
73	562884,03	4319190,84
74	563541,94	4318846,22
75	562884,03	4315462,64
76	562445,41	4314303,45
77	561411,54	4311045,18
78	560910,27	4311013,85
79	560878,94	4309979,98
80	560409,00	4309165,41
81	558466,57	4309134,08
82	558309,92	4305249,23
83	556210,85	4305280,56
84	554456,40	4304779,29
85	554268,42	4303996,05
86	552983,91	4303150,15
87	551135,47	4300800,44
88	550195,59	4298074,78
89	550634,20	4297103,57
90	550352,24	4293062,06
91	549349,69	4292466,80
92	546373,39	4287861,37
93	545433,51	4286984,15
94	544493,63	4286169,58
95	544650,27	4285762,30
96	544430,97	4285386,34

Продолжение
границ экологического коридора
"Хутинский"

1	2	3
97	544430,97	4282786,00
98	544462,30	4279371,09
99	544994,90	4279465,08
100	546091,43	4276050,16
101	545907,70	4275582,07
102	545619,37	4274255,73
103	544994,90	4271946,00
104	545018,77	4270693,56
105	544092,51	4268543,32
106	542901,61	4267054,69
107	542107,68	4265929,95
108	540155,92	4264176,68
109	538733,45	4263448,90
110	537377,14	4262489,56
111	536649,37	4261067,10
112	536351,65	4259512,31
113	535590,79	4257759,03
114	533969,84	4256270,40
115	532282,73	4253855,52
116	531720,36	4251506,79
117	534345,47	4250295,09
118	535873,64	4249084,08
119	536252,40	4250812,10
120	536980,18	4251969,92
121	537972,60	4252863,10
122	539103,00	4253985,77
123	540054,50	4254879,61
124	540544,67	4256292,45
125	540833,01	4258137,80
126	541323,18	4259204,64
127	542505,35	4260271,48
128	543975,86	4261395,98
129	545186,87	4262347,49
130	546715,04	4263789,16
131	548387,38	4265403,84
132	550113,19	4267385,50
133	552759,64	4267153,93
134	555472,25	4270594,32
135	556960,88	4269965,79
136	557126,28	4270197,35
137	563047,72	4268245,59
138	567050,48	4266426,16
139	567778,25	4264672,89
140	568572,19	4265268,34
141	568704,51	4265830,71
142	569696,93	4265532,98
143	570027,73	4266095,35
144	570755,51	4265599,14
145	570920,91	4265003,69
146	572475,70	4264077,43
147	574295,14	4262787,29

Продолжение
границ экологического коридора
"Хутинский"

1	2	3
148	575949,17	4261265,58
149	575949,17	4259776,95
150	577603,20	4258321,40
151	583888,52	4252069,16
152	586534,97	4249588,11
153	584219,33	4244427,54
154	584880,94	4239200,80
155	584219,33	4236686,67
156	585178,66	4232849,31
157	585410,23	4232849,31
158	586667,29	4228912,72
159	587395,07	4224182,19
160	594077,36	4218128,43
161	594242,76	4217466,82
162	594705,89	4216937,53
163	595764,47	4216772,12
164	597253,10	4215051,93
165	598095,43	4214783,95
166	598325,75	4214699,12
167	598405,16	4214669,87
168	598591,92	4214641,71
169	598687,97	4214663,02
170	598808,05	4214727,88
171	598875,48	4214938,11
172	599149,24	4215146,75
173	599105,61	4217896,87
174	603042,21	4217830,70
175	603566,14	4219537,61
176	604828,56	4219782,46
177	605126,29	4220410,99
178	606151,79	4220510,24
179	607210,37	4221238,01
1	607475,01	4222660,48

Продолжение
границ экологического коридора
"Хутинский"

ПЕРЕЧЕНЬ

координат характерных точек границ функциональной зоны специального назначения для размещения линейных объектов экологического коридора "Хутинский" в системе координат МСК-27, зона 4

Номер опорной точки	Координаты опорных точек границ	
	восточная долгота	северная широта
1	2	3
1	567083,56	4314393,08
2	568241,36	4318470,26
3	567802,75	4319002,87
4	569149,92	4319880,09
5	569948,82	4320960,96
6	572141,88	4320843,47
7	572088,52	4321888,67
8	562852,70	4322856,39
9	562884,03	4319190,84
10	563541,94	4318846,22
11	562884,03	4315462,64
1	567083,56	4314393,08"