



**ГУБЕРНАТОР ХАБАРОВСКОГО КРАЯ**  
**ПОСТАНОВЛЕНИЕ**

21 августа 2023 г. № 60  
г. Хабаровск

Об установлении охранной зоны  
природного парка "Вяземский"

В соответствии с Федеральным законом от 14 марта 1995 г. № 33-ФЗ "Об особо охраняемых природных территориях", в целях предотвращения неблагоприятных антропогенных воздействий на природный парк "Вяземский"

**ПОСТАНОВЛЯЮ:**

1. Установить охранную зону природного парка "Вяземский" общей площадью 2 330 542 кв. метра на территории Вяземского муниципального района Хабаровского края.

2. Утвердить прилагаемые:

Положение об охранной зоне природного парка "Вяземский";  
границы охранной зоны природного парка "Вяземский".

Губернатор



М.В. Дегтярев

УТВЕРЖДЕНО  
постановлением  
Губернатора  
Хабаровского края  
от 21 августа 2023 г. № 60

**ПОЛОЖЕНИЕ**  
об охранной зоне природного парка "Вяземский"

1. Общие положения

1.1. Охранная зона природного парка "Вяземский" (далее – охранная зона) установлена в целях предотвращения неблагоприятных антропогенных воздействий на природный парк "Вяземский" (далее – природный парк) и расположена на прилегающих к его территории земельных участках в Вяземском муниципальном районе Хабаровского края.

1.2. Земельные участки, которые включены в границы охранной зоны, у собственников, землепользователей, землевладельцев и арендаторов не изымаются и используются ими с соблюдением особого правового режима, установленного настоящим Положением.

2. Режим использования земельных участков в границах охранной зоны

2.1. В границах охранной зоны запрещается деятельность, оказывающая негативное (вредное) воздействие на природные комплексы природного парка, в том числе:

1) строительство (размещение) строений и сооружений, за исключением строительства (размещения) линейных объектов, а также строительства (размещения) строений и сооружений на земельных участках, предоставленных гражданам в рамках реализации Федерального закона от 1 мая 2016 г. № 119-ФЗ "Об особенностях предоставления гражданам земельных участков, находящихся в государственной или муниципальной собственности и расположенных в Арктической зоне Российской Федерации и на других территориях Севера, Сибири и Дальнего Востока Российской Федерации, и о внесении изменений в отдельные законодательные акты Российской Федерации";

2) проведение работ, которые могут привести к развитию опасных геоморфологических процессов и нарушению гидрогеологического режима территории природного парка и охранной зоны, возникновению и развитию эрозионных и оползневых процессов;

3) загрязнение, замусоривание территории природного парка и охранной зоны, захоронение бытовых и других отходов, устройство свалок мусора, снега и льда;

4) загрязнение водных объектов;

5) добыча полезных ископаемых, за исключением добычи подземных вод для целей питьевого и хозяйственно-бытового водоснабжения (далее – питьевое водоснабжение) или технического водоснабжения, объем добычи которых составляет не более 500 куб. метров в сутки, а также для целей питьевого водоснабжения или технического водоснабжения садоводческих некоммерческих товариществ и (или) огороднических некоммерческих товариществ;

б) разведение костров, выжигание растительности, хранение и применение ядохимикатов, удобрений, других опасных для объектов животного мира и среды их обитания веществ и материалов без осуществления мер, гарантирующих предотвращение заболеваний и гибели объектов животного мира, а также ухудшения среды их обитания.

2.2. Хозяйственная деятельность в лесах, выполняющих функции защиты природных и иных объектов (зеленые зоны), расположенных в границах охранной зоны, осуществляется с соблюдением запретов, установленных пунктом 2.1 настоящего раздела, а также с соблюдением требований Лесного кодекса Российской Федерации.

---

УТВЕРЖДЕНЫ  
 постановлением  
 Губернатора  
 Хабаровского края  
 от 21 августа 2023 г. № 60

**ГРАНИЦЫ**  
 охранной зоны природного парка "Вяземский"

**ГРАФИЧЕСКОЕ ОПИСАНИЕ**

местоположения границ охранной зоны природного парка "Вяземский"  
 (наименование объекта, местоположение границ которого описано  
 (далее - объект))

Раздел 1

Сведения об объекте		
№ п/п	Характеристики объекта	Описание характеристик
1	2	3
1	Местоположение объекта	Хабаровский край, Вяземский муниципальный район
2	Площадь объекта ± величина погрешности определения площади ( $P \pm \Delta P$ )	2 330 542 м <sup>2</sup> ± 26 716 м <sup>2</sup>
3	Иные характеристики объекта	Вид объекта реестра границ: зона с особыми условиями использования территории

Раздел 2

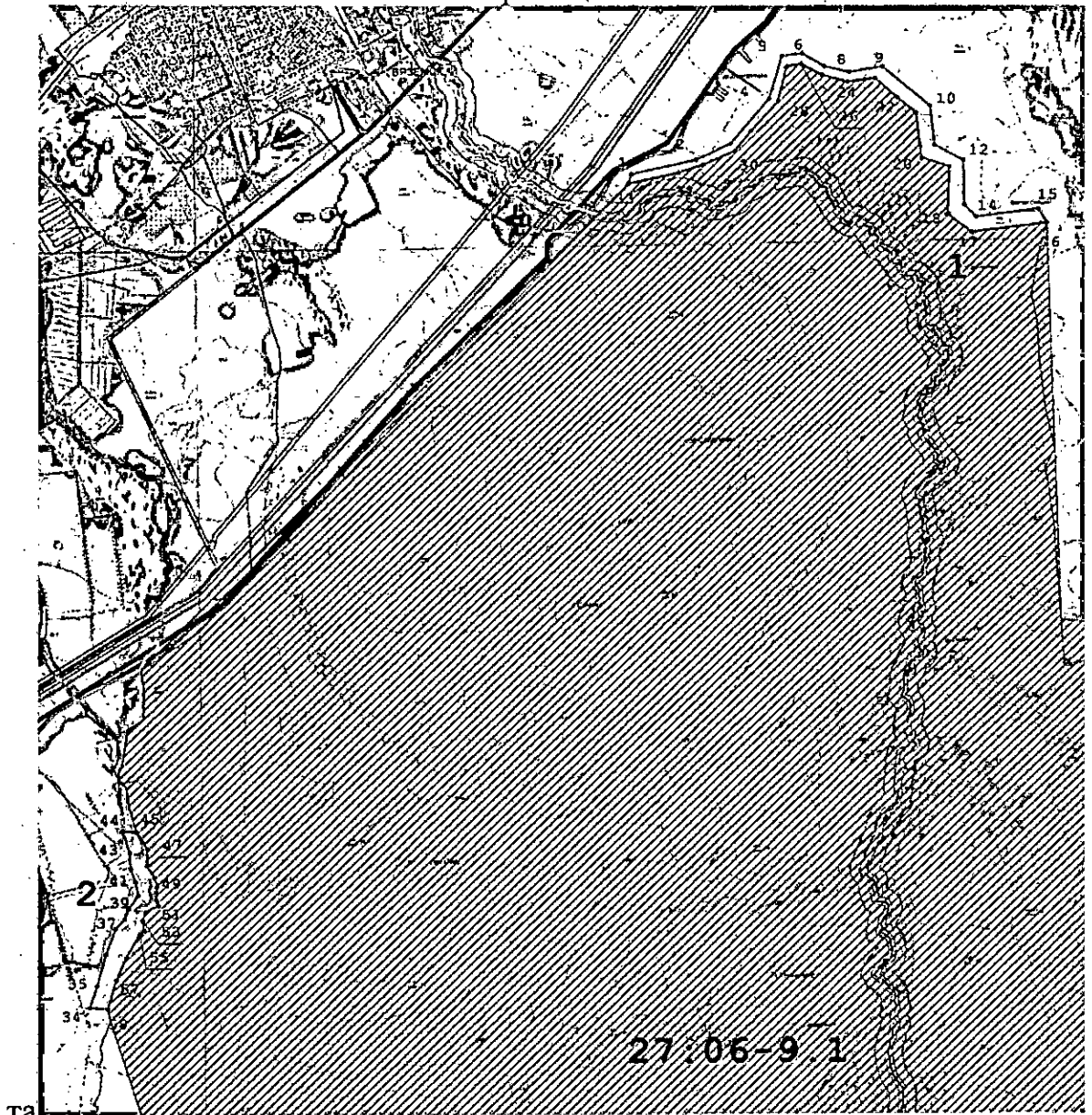
Сведения о местоположении границ объекта					
1. Система координат 27.2					
2. Сведения о характерных точках границ объекта					
Обозначение характерных точек границ	Координаты, м		Метод определения координат характерной точки	Средняя квадратическая погрешность положения характерной точки (Mt), м	Описание обозначения точки на местности (при наличии)
	X	Y			
1	2	3	4	5	6
Вяземский(1)					
1	348 028,18	2 384 384,25	Аналитический метод	5,00	-
2	348 250,17	2 385 349,89		5,00	
3	348 493,09	2 385 870,10		5,00	
4	349 191,35	2 386 445,00		5,00	
5	349 835,39	2 386 629,43		5,00	
6	349 881,77	2 386 929,34		5,00	
7	349 683,71	2 387 265,22		5,00	
8	349 595,84	2 387 635,10		5,00	
9	349 680,59	2 388 131,64		5,00	
10	349 079,11	2 388 845,44		5,00	

Продолжение  
 границ охранной зоны  
 природного парка "Вяземский"

1	2	3	4	5	6
11	348 474,18	2 388 912,87		5,00	
12	348 242,21	2 389 343,14		5,00	
13	347 558,91	2 389 353,58		5,00	
14	347 368,34	2 389 537,64		5,00	
15	347 493,63	2 390 459,35		5,00	
16	347 277,30	2 390 589,47		5,00	
17	347 132,79	2 389 469,53		5,00	
18	347 409,76	2 389 108,26		5,00	
19	348 144,35	2 389 132,34		5,00	
20	348 276,81	2 388 722,90		5,00	
21	348 975,27	2 388 638,61		5,00	
22	349 204,07	2 388 361,63		5,00	
23	349 505,13	2 388 024,45		5,00	
24	349 444,92	2 387 615,01		5,00	
25	349 553,30	2 387 229,65		5,00	
26	349 721,90	2 386 916,55		5,00	
27	349 673,73	2 386 699,79		5,00	
28	349 149,70	2 386 576,77		5,00	
29	348 691,75	2 386 177,91		5,00	
30	348 381,53	2 385 926,78		5,00	
31	348 174,72	2 385 454,06		5,00	
32	348 048,01	2 385 086,11		5,00	
33	347 879,42	2 384 339,49		5,00	
1	348 028,18	2 384 384,25		5,00	
<b>Вяземский (2)</b>					
34	335 201,60	2 376 275,93	Аналитический метод	5,00	-
35	335 538,98	2 376 388,20		5,00	
36	336 018,70	2 376 517,99		5,00	
37	336 408,10	2 376 662,01		5,00	
38	336 558,52	2 376 796,07		5,00	
39	336 727,24	2 376 858,63		5,00	
40	336 929,31	2 377 004,98		5,00	
41	337 141,85	2 376 956,91		5,00	
42	337 334,78	2 376 889,54		5,00	
43	337 586,42	2 376 873,34		5,00	
44	337 914,37	2 376 765,34		5,00	
45	337 905,23	2 376 971,63		5,00	
46	337 641,47	2 377 143,39		5,00	
47	337 383,84	2 377 131,12		5,00	
48	337 201,38	2 377 245,70		5,00	
49	337 071,00	2 377 284,47		5,00	
50	336 862,45	2 377 266,07		5,00	











Раздел 4  
План границ объек-



та

Используемые условные знаки и обозначения:

-  - характеристическая точка и номер характеристической точки границы охранной зоны природного парка "Вяземский", сведения о которой позволяют однозначно определить ее положение на местности
-  - граница охранной зоны природного парка "Вяземский"
-  - граница кадастрового квартала
-  - граница административного деления
-  - земельные участки, сведения о которых имеются в Едином государственном реестре недвижимости
-  - обозначение кадастрового квартала
-  - обозначение кадастрового номера земельного участка
-  - особо охраняемая природная территория, сведения о которой имеются в Едином государственном реестре недвижимости

ПЕРЕЧЕНЬ

координат характерных точек границ охранной зоны природного парка  
 "Вяземский" в системе координат МСК-27, зона 2

Обозначение характерных точек границ	Координаты, м	
	X	Y
1	2	3
Контур 1:		
1	348 028,18	2 384 384,25
2	348 250,17	2 385 349,89
3	348 493,09	2 385 870,10
4	349 191,35	2 386 445,00
5	349 835,39	2 386 629,43
6	349 881,77	2 386 929,34
7	349 683,71	2 387 265,22
8	349 595,84	2 387 635,10
9	349 680,59	2 388 131,64
10	349 079,11	2 388 845,44
11	348 474,18	2 388 912,87
12	348 242,21	2 389 343,14
13	347 558,91	2 389 353,58
14	347 368,34	2 389 537,64
15	347 493,63	2 390 459,35
16	347 277,30	2 390 589,47
17	347 132,79	2 389 469,53
18	347 409,76	2 389 108,26
19	348 144,35	2 389 132,34
20	348 276,81	2 388 722,90
21	348 975,27	2 388 638,61
22	349 204,07	2 388 361,63
23	349 505,13	2 388 024,45
24	349 444,92	2 387 615,01
25	349 553,30	2 387 229,65
26	349 721,90	2 386 916,55
27	349 673,73	2 386 699,79
28	349 149,70	2 386 576,77
29	348 691,75	2 386 177,91
30	348 381,53	2 385 926,78
31	348 174,72	2 385 454,06



Продолжение  
 границ охранной зоны  
 природного парка "Вяземский"

1	2	3
32	348 048,01	2 385 086,11
33	347 879,42	2 384 339,49
1	348 028,18	2 384 384,25
Контур 2:		
34	335 201,60	2 376 275,93
35	335 538,98	2 376 388,20
36	336 018,70	2 376 517,99
37	336 408,10	2 376 662,01
38	336 558,52	2 376 796,07
39	336 727,24	2 376 858,63
40	336 929,31	2 377 004,98
41	337 141,85	2 376 956,91
42	337 334,78	2 376 889,54
43	337 586,42	2 376 873,34
44	337 914,37	2 376 765,34
45	337 905,23	2 376 971,63
46	337 641,47	2 377 143,39
47	337 383,84	2 377 131,12
48	337 201,38	2 377 245,70
49	337 071,00	2 377 284,47
50	336 862,45	2 377 266,07
51	336 770,44	2 377 302,87
52	336 676,25	2 377 110,19
53	336 543,48	2 377 063,64
54	336 388,28	2 377 093,25
55	336 328,79	2 377 020,70
56	335 966,88	2 376 818,28
57	335 623,37	2 376 677,20
58	335 181,72	2 376 542,25
34	335 201,60	2 376 275,93