



ГУБЕРНАТОР ХАБАРОВСКОГО КРАЯ
ПОСТАНОВЛЕНИЕ

24 ноября 2021 г. № 111
г. Хабаровск

Об установлении охранной зоны
памятника природы краевого
значения "Кедр корейский с
примесью тиса остроконечного"

В соответствии с Федеральным законом от 14 марта 1995 г. № 33-ФЗ
"Об особо охраняемых природных территориях", в целях предотвращения
неблагоприятных антропогенных воздействий на памятник природы краевого
значения "Кедр корейский с примесью тиса остроконечного"

ПОСТАНОВЛЯЮ:

1. Установить охранную зону памятника природы краевого значения
"Кедр корейский с примесью тиса остроконечного" общей площадью
748,48 гектара на территории Вяземского муниципального района Хабаровского
края.

2. Утвердить прилагаемые:

Положение об охранной зоне памятника природы краевого значения
"Кедр корейский с примесью тиса остроконечного";

границы охранной зоны памятника природы краевого значения "Кедр
корейский с примесью тиса остроконечного".

Губернатор



М.В. Дегтярев

УТВЕРЖДЕНО
постановлением
Губернатора
Хабаровского края
от 24 ноября 2021 г. № 111

ПОЛОЖЕНИЕ

об охранной зоне памятника природы краевого значения
"Кедр корейский с примесью тиса остроконечного"

1. Общие положения

1.1. Охранная зона памятника природы краевого значения "Кедр корейский с примесью тиса остроконечного" (далее – охранная зона памятника природы) установлена в целях предотвращения неблагоприятных антропогенных воздействий на памятник природы краевого значения "Кедр корейский с примесью тиса остроконечного" (далее – памятник природы) и расположена на прилегающих к его территории земельных участках в Вяземском муниципальном районе Хабаровского края.

1.2. Земельные участки и водные объекты, которые включены в границы охранной зоны памятника природы, у собственников, землепользователей, землевладельцев и арендаторов не изымаются и используются ими с соблюдением особого правового режима, установленного настоящим Положением.

2. Режим использования земельных участков в границах охранной зоны памятника природы

В границах охранной зоны памятника природы запрещается деятельность, оказывающая негативное (вредное) воздействие на природные комплексы памятника природы, в том числе:

1) строительство и размещение строений и сооружений, не отвечающих целям установления охранной зоны памятника природы, за исключением строительства, реконструкции, капитального ремонта и эксплуатации линейных объектов;

2) загрязнение, замусоривание территории, захоронение бытовых и других отходов, устройство свалок мусора, снега и льда;

3) загрязнение водных объектов;

4) разведение костров, выжигание растительности, хранение и применение ядохимикатов, удобрений, других опасных для объектов животного мира и среды их обитания материалов, сырья и отходов производства без осуществления мер, гарантирующих предотвращение заболеваний и гибели объектов животного мира, а также ухудшения среды их обитания.

УТВЕРЖДЕНЫ
постановлением
Губернатора
Хабаровского края
от 24 ноября 2021 г. № 111

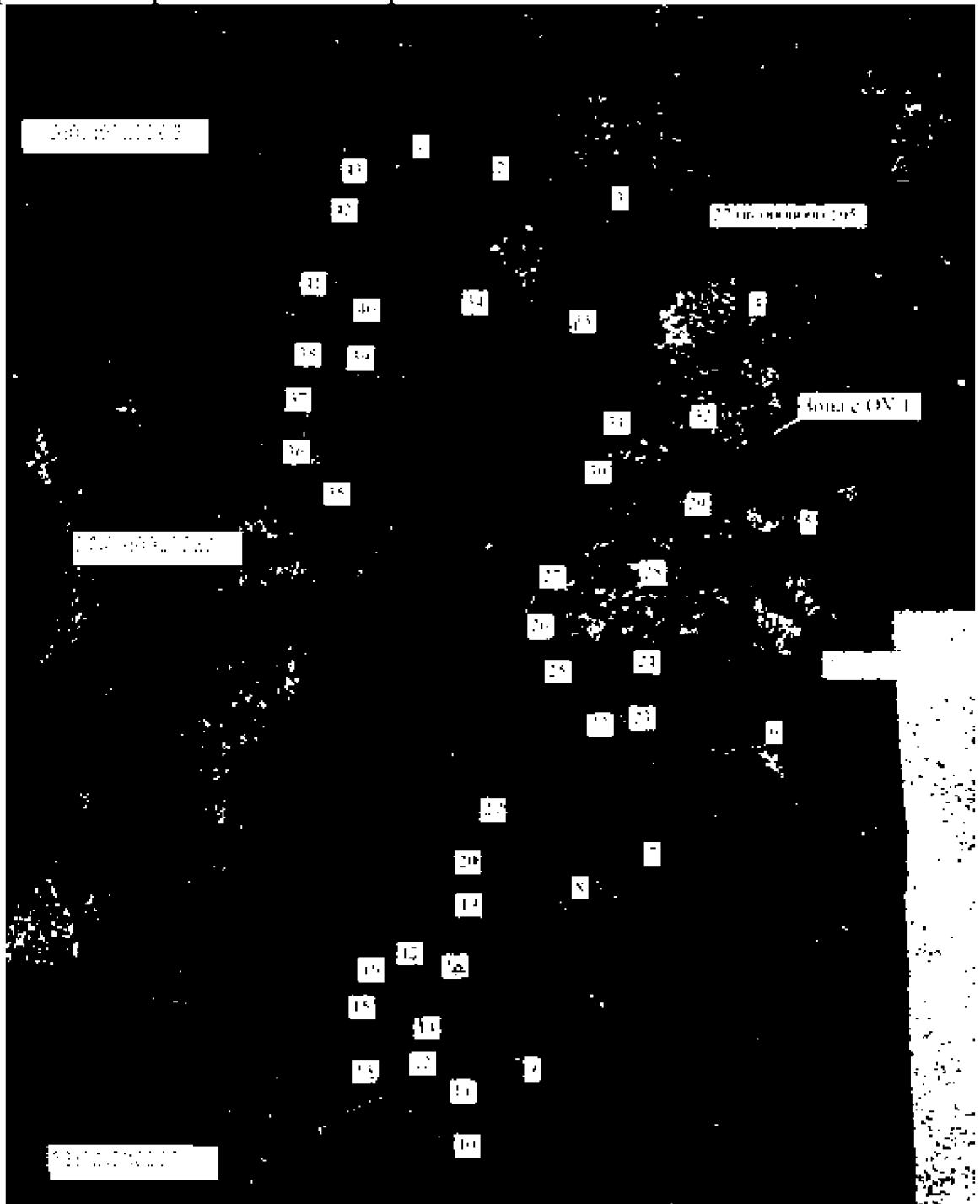
ГРАНИЦЫ
охранной зоны памятника природы краевого значения
"Кедр корейский с примесью тиса остроконечного"

1. Координаты характерных точек границ охранной зоны памятника природы краевого значения "Кедр корейский с примесью тиса остроконечного" в системе координат МСК-27, зона 2




Номера характерных точек	Координаты характерных точек	
	X	Y
1	2	3
1	315725.92	2388028.95
2	315600.84	2388476.93
3	315406.64	2389274.08
4	314738.44	2390222.75
5	313287.87	2390543.10
6	311879.30	2390333.81
7	311137.72	2389538.57
8	310813.38	2389004.99
9	309568.44	2388674.65
10	309147.89	2388315.99
11	309282.41	2388177.19
12	309471.20	2388017.57
13	309397.87	2387728.29
14	309802.64	2387916.78
15	309986.88	2387757.28
16	310178.20	2387774.99
17	310231.35	2387927.41
18	310147.92	2388292.88
19	310636.86	2388452.38
20	310923.84	2388441.75
21	311275.34	2388612.26
22	312013.56	2389115.89
23	312056.07	2389406.54

1	2	3
24	312219.05	2389431.35
25	312406.83	2389041.46
26	312587.53	2388963.48
27	312791.27	2389013.50
28	313060.54	2389484.92
29	313411.30	2389750.75
30	313731.59	2389371.54
31	313873.31	2389499.14
32	314011.49	2389779.15
33	314567.74	2388995.83
34	314974.36	2388342.05
35	313543.12	2387269.23
36	313786.23	2387282.38
37	314168.18	2387322.05
38	314386.92	2387376.93
39	314524.65	2387442.37
40	314689.96	2387476.81
41	314865.60	2387449.25
42	315383.97	2387596.96
43	315647.93	2387658.43
1	315725.92	2388028.95

2. Карта-схема охранной зоны памятника природы краевого значения "Кедр корейский с примесью тиса остроконечного"



Условные обозначения:

-  - граница охранной зоны памятника природы краевого значения "Кедр корейский с примесью тиса остроконечного"
-  - характерная точка границы
-  - граница памятника природы краевого значения "Кедр корейский с примесью тиса остроконечного"

Масштаб: 1:44308