



**ПРАВИТЕЛЬСТВО ХАБАРОВСКОГО КРАЯ**  
**ПОСТАНОВЛЕНИЕ**

11 октября 2021 г. № 491-пр  
г. Хабаровск

Об утверждении Положения о памятнике природы краевого значения "Селекционно-семеноводческий центр" и о внесении изменений в отдельные постановления Правительства Хабаровского края в области организации, охраны и использования особо охраняемых природных территорий краевого значения

В соответствии с федеральными законами от 10 января 2002 г. № 7-ФЗ "Об охране окружающей среды", от 14 марта 1995 г. № 33-ФЗ "Об особо охраняемых природных территориях", от 24 апреля 1995 г. № 52-ФЗ "О животном мире", Законом Хабаровского края от 26 июля 2005 г. № 290 "Об отдельных вопросах в области создания, функционирования и обеспечения охраны особо охраняемых природных территорий краевого и местного значения", постановлением главы администрации Хабаровского края от 20 января 1997 г. № 7 "Об особо охраняемых природных территориях Хабаровского края", в целях совершенствования нормативных правовых актов Хабаровского края в области организации, охраны и использования особо охраняемых природных территорий краевого значения Правительство края **ПОСТАНОВЛЯЕТ:**

1. Утвердить прилагаемое Положение о памятнике природы краевого значения "Селекционно-семеноводческий центр".

2. Внести в постановление Правительства Хабаровского края от 26 ноября 2003 г. № 55-пр "Об организации в Хабаровском крае экологических коридоров "Стрельников", "Нельминский", "Хутинский" следующие изменения:

2.1. В абзацах втором – четвертом пункта 1 слово "районе" заменить словами "муниципальном районе Хабаровского края".

2.2. Пункты 4, 5 признать утратившими силу.

3. Внести в Положение об экологическом коридоре "Стрельников", утвержденное постановлением Правительства Хабаровского края от 26 ноября 2003 г. № 55-пр "Об организации в Хабаровском крае экологических коридоров "Стрельников", "Нельминский", "Хутинский", следующие изменения:

3.1. Пункт 1.1 раздела 1 после слова "Бикинском" дополнить словом "муниципальном".

3.2. В разделе 3:

3.2.1. В подпункте 3.1.14 пункта 3.1 слова "населенных пунктов, расположенных в зоне экокоридора, и" исключить.

3.2.2. Подпункт 3.2.4 пункта 3.2 изложить в следующей редакции:

"3.2.4. Заготовка пищевых лесных ресурсов и сбор лекарственных растений, в том числе для собственных нужд."

3.2.3. Дополнить пунктами 3.4 – 3.6 следующего содержания:

"3.4. Посещение физическими лицами территории экокоридора "Стрельников" осуществляется в соответствии с установленным режимом особой охраны бесплатно.

3.5. Основными видами разрешенного использования земельных участков, расположенных в границах экокоридора "Стрельников", являются виды, имеющие коды 3.1.1, 5.2, 5.3, 7.2.1, 7.5, 9.0, 9.1, 10.3, 10.4 классификатора видов разрешенного использования земельных участков, утвержденного приказом Федеральной службы государственной регистрации, кадастра и картографии от 10 ноября 2020 г. № П/0412, с учетом ограничений, установленных пунктом 3.1 настоящего раздела.

3.6. Предельные (максимальные и (или) минимальные) параметры разрешенного строительства, реконструкции объектов капитального строительства в границах экокоридора "Стрельников":

3.6.1. Минимальный отступ от границ земельных участков в целях определения мест допустимого размещения зданий, строений, сооружений, за пределами которых запрещено строительство зданий, строений, сооружений, – 5 метров.

3.6.2. Предельное количество этажей зданий, строений, сооружений – не выше одного надземного этажа.

3.6.3. Максимальный процент застройки в границах земельного участка, определяемый как отношение суммарной площади земельного участка, которая может быть застроена, ко всей площади земельного участка, – 1,0 процент."

4. Внести в Положение об экологическом коридоре "Нельминский", утвержденное постановлением Правительства Хабаровского края от 26 ноября 2003 г. № 55-пр "Об организации в Хабаровском крае экологических коридоров "Стрельников", "Нельминский", "Хутинский", следующие изменения:

4.1. Пункт 1.1 раздела 1 после слова "Советско-Гаванском" дополнить словом "муниципальном".

4.2. В разделе 3:

4.2.1. Подпункт 3.2.4 пункта 3.2 изложить в следующей редакции:

"3.2.4. Заготовка пищевых лесных ресурсов и сбор лекарственных растений, в том числе для собственных нужд."

4.2.2. Дополнить пунктами 3.4 – 3.7 следующего содержания:

"3.4. Посещение физическими лицами территории экокоридора "Нельминский" осуществляется в соответствии с установленным режимом особой охраны бесплатно.

3.5. Основными видами разрешенного использования земельных участков, расположенных в границах экокоридора "Нельминский" (за исключением

земельных участков, указанных в пункте 3.7 настоящего раздела), являются виды, имеющие коды 3.1.1, 5.2, 5.3, 7.2.1, 9.0, 9.1, 10.3, 10.4 классификатора видов разрешенного использования земельных участков, утвержденного приказом Федеральной службы государственной регистрации, кадастра и картографии от 10 ноября 2020 г. № П/0412, с учетом ограничений, установленных пунктом 3.1 настоящего раздела.

3.6. Предельные (максимальные и (или) минимальные) параметры разрешенного строительства, реконструкции объектов капитального строительства в границах экокоридора "Нельминский" (за исключением строительства, реконструкции, осуществляемых в границах земельных участков, указанных в пункте 3.7 настоящего раздела):

3.6.1. Минимальный отступ от границ земельных участков в целях определения мест допустимого размещения зданий, строений, сооружений, за пределами которых запрещено строительство зданий, строений, сооружений, – 5 метров.

3.6.2. Предельное количество этажей зданий, строений, сооружений – не выше одного надземного этажа.

3.6.3. Максимальный процент застройки в границах земельного участка, определяемый как отношение суммарной площади земельного участка, которая может быть застроена, ко всей площади земельного участка, – 1,0 процент.

3.7. Для земельных участков, находящихся в границах земель населенных пунктов, действуют виды разрешенного использования и предельные (максимальные и (или) минимальные) параметры разрешенного строительства, реконструкции объектов капитального строительства, определенные градостроительными регламентами, установленными правилами землепользования и застройки населенных пунктов, расположенных в границах экокоридора "Нельминский".

5. Внести в Положение об экологическом коридоре "Хутинский", утвержденное постановлением Правительства Хабаровского края от 26 ноября 2003 г. № 55-пр "Об организации в Хабаровском крае экологических коридоров "Стрельников", "Нельминский", "Хутинский", следующие изменения:

5.1. Пункт 1.1 раздела 1 изложить в следующей редакции:

"1.1. Экологический коридор "Хутинский" (далее – экокоридор "Хутинский") располагается в Ванинском муниципальном районе Хабаровского края вдоль берегов рек Тумнин, Хуту, Бута и соединяет государственный природный заказник "Тумнинский" с государственным природным заказником краевого значения "Мопау".

5.2. В разделе 3:

5.2.1. В пункте 3.1:

1) подпункт 3.1.4 изложить в следующей редакции:

"3.1.4. Проведение рубок лесных насаждений, за исключением случаев, указанных в подпунктах 3.2.4, 3.2.15, 3.2.16 пункта 3.2 настоящего раздела.";

2) в подпункте 3.1.14 слова "членов национального коллективного хозяйства "НКХ "Хутинское" и" исключить.

5.2.2. Подпункты 3.2.4, 3.2.5 пункта 3.2 изложить в следующей редакции:

"3.2.4. Проведение рубок лесных насаждений в целях осуществления мероприятий по обеспечению пожарной и санитарной безопасности лесов в установленном законодательством порядке по согласованию с министерством природных ресурсов Хабаровского края.

3.2.5. Заготовка пищевых лесных ресурсов и сбор лекарственных растений, в том числе для собственных нужд."

5.2.3. Дополнить пунктами 3.4 – 3.7 следующего содержания:

"3.4. Посещение физическими лицами территории экокоридора "Хутинский" осуществляется в соответствии с установленным режимом особой охраны бесплатно.

3.5. Основными видами разрешенного использования земельных участков, расположенных в границах экокоридора "Хутинский" (за исключением земельных участков, указанных в пункте 3.7 настоящего раздела), являются виды, имеющие коды 3.1.1, 5.2, 5.3, 6.1, 7.2.1, 7.5, 9.0, 9.1, 10.3, 10.4 классификатора видов разрешенного использования земельных участков, утвержденного приказом Федеральной службы государственной регистрации, кадастра и картографии от 10 ноября 2020 г. № П/0412, с учетом ограничений, установленных пунктом 3.1 настоящего раздела.

3.6. Предельные (максимальные и (или) минимальные) параметры разрешенного строительства, реконструкции объектов капитального строительства в границах экокоридора "Хутинский" (за исключением строительства, реконструкции, осуществляемых в границах земельных участков, указанных в пункте 3.7 настоящего раздела):

3.6.1. Минимальный отступ от границ земельных участков в целях определения мест допустимого размещения зданий, строений, сооружений, за пределами которых запрещено строительство зданий, строений, сооружений, – 5 метров.

3.6.2. Предельное количество этажей зданий, строений, сооружений – не выше одного надземного этажа.

3.6.3. Максимальный процент застройки в границах земельного участка, определяемый как отношение суммарной площади земельного участка, которая может быть застроена, ко всей площади земельного участка, – 1,0 процент.

3.7. Для земельных участков, находящихся в границах земель населенных пунктов, действуют виды разрешенного использования и предельные (максимальные и (или) минимальные) параметры разрешенного строительства, реконструкции объектов капитального строительства, определенные градостроительными регламентами, установленными правилами землепользования и застройки населенных пунктов, расположенных в границах экокоридора "Хутинский".

6. Внести в постановление Правительства Хабаровского края от 31 января 2011 г. № 25-пр "О памятнике природы краевого значения "Центральный парк культуры и отдыха" следующие изменения:

6.1. В преамбуле слова "О реализации полномочий Хабаровского края в

области создания и обеспечения охраны особо охраняемых природных территорий" заменить словами "Об отдельных вопросах в области создания, функционирования и обеспечения охраны особо охраняемых природных территорий краевого и местного значения".

6.2. Пункт 2 признать утратившим силу.

7. Внести изменение в Положение о памятнике природы краевого значения "Центральный парк культуры и отдыха", утвержденное постановлением Правительства Хабаровского края от 31 января 2011 г. № 25-пр "О памятнике природы краевого значения "Центральный парк культуры и отдыха", дополнив раздел 2 пунктами 2.3 – 2.5 следующего содержания:

"2.3. Посещение физическими лицами территории памятника природы осуществляется в соответствии с установленным режимом особой охраны бесплатно.

2.4. Основными видами разрешенного использования земельных участков, расположенных в границах памятника природы, являются виды, имеющие коды 3.6.2, 9.0, 9.1, 9.3, 12.0.2 классификатора видов разрешенного использования земельных участков, утвержденного приказом Федеральной службы государственной регистрации, кадастра и картографии от 10 ноября 2020 г. № П/0412, с учетом ограничений, установленных пунктом 2.1 настоящего раздела.

2.5. Предельные (максимальные и (или) минимальные) параметры разрешенного строительства, реконструкции объектов капитального строительства в границах памятника природы:

2.5.1. Минимальный отступ от границ земельных участков в целях определения мест допустимого размещения зданий, строений, сооружений, за пределами которых запрещено строительство зданий, строений, сооружений, – 0 метров.

2.5.2. Предельное количество этажей зданий, строений, сооружений:

- для зданий, строений, сооружений, строительство которых осуществлялось до вступления в силу настоящего подпункта, – не более чем три надземных этажа;

- для зданий, строений, сооружений, строительство (реконструкция) которых будет осуществляться после вступления в силу настоящего подпункта, – не выше одного надземного этажа.

2.5.3. Максимальный процент застройки в границах земельного участка, определяемый как отношение суммарной площади земельного участка, которая может быть застроена, ко всей площади земельного участка, – 1,0 процент."

8. Внести в постановление Правительства Хабаровского края от 26 мая 2011 г. № 154-пр "Об утверждении Положения о памятниках природы краевого значения в Хабаровском крае" следующие изменения:

8.1. В преамбуле слова "О реализации полномочий Хабаровского края в области создания и обеспечения охраны особо охраняемых природных территорий" заменить словами "Об отдельных вопросах в области создания, функционирования и обеспечения охраны особо охраняемых природных

территорий краевого и местного значения".

8.2. Пункт 2 признать утратившим силу.

9. Внести в Положение о памятниках природы краевого значения в Хабаровском крае, утвержденное постановлением Правительства Хабаровского края от 26 мая 2011 г. № 154-пр, следующие изменения:

9.1. Пункт 1.5 раздела 1 изложить в следующей редакции:

"1.5. Границы и особенности режима особой охраны памятников природы краевого значения учитываются при разработке планов и перспектив экономического и социального развития Хабаровского края, лесохозяйственных регламентов и проектов освоения лесов, подготовке документов территориального планирования, проведении лесоустройства и инвентаризации земель."

9.2. Раздел 2 дополнить пунктами 2.6 – 2.8 следующего содержания:

2.6. Посещение физическими лицами территорий памятников природы краевого значения осуществляется в соответствии с установленным режимом особой охраны бесплатно.

2.7. Основными видами разрешенного использования земельных участков, расположенных в границах памятников природы краевого значения, являются виды, имеющие коды 5.2, 9.0, 9.1, 10.4 классификатора видов разрешенного использования земельных участков, утвержденного приказом Федеральной службы государственной регистрации, кадастра и картографии от 10 ноября 2020 г. № П/0412, с учетом ограничений, установленных пунктом 2.2 настоящего раздела.

2.8. Предельные (максимальные и (или) минимальные) параметры разрешенного строительства, реконструкции объектов капитального строительства в границах памятников природы краевого значения:

2.8.1. Минимальный отступ от границ земельных участков в целях определения мест допустимого размещения зданий, строений, сооружений, за пределами которых запрещено строительство зданий, строений, сооружений, – 5 метров.

2.8.2. Предельное количество этажей зданий, строений, сооружений – не выше одного надземного этажа.

2.8.3. Максимальный процент застройки в границах земельного участка, определяемый как отношение суммарной площади земельного участка, которая может быть застроена, ко всей площади земельного участка, – 1,0 процент."

10. Внести в Положение о памятнике природы краевого значения "Питомник имени Шуранова", утвержденное постановлением Правительства Хабаровского края от 7 марта 2013 г. № 37-пр "О памятниках природы краевого значения на территории городского округа "Город Хабаровск", следующие изменения:

10.1. В разделе 1:

10.1.1. В пункте 1.1 слова "2,842 гектара" заменить словами "2,8432 гектара".

10.1.2. Дополнить пунктом 1.7 следующего содержания:

"1.7. Границы памятника природы определены в системе координат МСК-27, зона 3 и представлены в приложении к настоящему Положению."

10.2. В разделе 2:

10.2.1. Подпункт 1 пункта 2.1 изложить в следующей редакции:

"1) вырубка деревьев и кустарников, за исключением случаев, указанных в подпунктах 2, 7 пункта 2.2 настоящего раздела;"

10.2.2. Пункт 2.2 дополнить подпунктом 7 следующего содержания:

"7) рубка деревьев и кустарников, не используемых в целях сохранения генофонда, изучения и обогащения коллекций плодово-ягодных растений, а также деревьев и кустарников, представляющих опасность для посетителей памятника природы."

10.2.3. В пункте 2.4:

1) в абзаце первом слова "и имеет ограждение по периметру границ" исключить;

2) в абзаце втором слово ", ограждения" исключить.

10.2.4. Дополнить пунктами 2.5 – 2.7 следующего содержания:

"2.5. Посещение физическими лицами территории памятника природы осуществляется в соответствии с установленным режимом особой охраны бесплатно.

2.6. Основными видами разрешенного использования земельных участков, расположенных в границах памятника природы, являются виды, имеющие коды 3.1.1, 5.2, 7.5, 9.0, 9.1, 10.4, 12.0.2 классификатора видов разрешенного использования земельных участков, утвержденного приказом Федеральной службы государственной регистрации, кадастра и картографии от 10 ноября 2020 г. № П/0412, с учетом ограничений, установленных пунктом 2.1 настоящего раздела.

2.7. Предельные (максимальные и (или) минимальные) параметры разрешенного строительства, реконструкции объектов капитального строительства в границах памятника природы:

2.7.1. Минимальный отступ от границ земельных участков в целях определения мест допустимого размещения зданий, строений, сооружений, за пределами которых запрещено строительство зданий, строений, сооружений, – 5 метров.

2.7.2. Предельное количество этажей зданий, строений, сооружений – не выше одного надземного этажа.

2.7.3. Максимальный процент застройки в границах земельного участка, определяемый как отношение суммарной площади земельного участка, которая может быть застроена, ко всей площади земельного участка, – 1,0 процент."

10.3. Дополнить приложением согласно приложению № 1 к настоящему постановлению.

11. Внести в Положение о памятнике природы краевого значения "Дендрарий", утвержденное постановлением Правительства Хабаровского края от 7 марта 2013 г. № 37-пр "О памятниках природы краевого значения на территории городского округа "Город Хабаровск", следующие изменения:

11.1. В разделе 1:

11.1.1. В пункте 1.1 слова "11,436 гектара" заменить словами "11,0505 гектара".

11.1.2. Дополнить пунктом 1.7 следующего содержания:

"1.7. Границы памятника природы определены в системе координат МСК-27, зона 3 и представлены в приложении к настоящему Положению."

11.2. В разделе 2:

11.2.1. Подпункт 1 пункта 2.1 изложить в следующей редакции:

"1) вырубка деревьев и кустарников, за исключением случаев, указанных в подпунктах 2, 7 пункта 2.2 настоящего раздела;"

11.2.2. Пункт 2.2 дополнить подпунктом 7 следующего содержания:

"7) рубка деревьев и кустарников, не используемых в целях сохранения, изучения и обогащения коллекции редких и типичных дальневосточных растений и растительных комплексов, а также деревьев и кустарников, представляющих опасность для посетителей памятника природы."

11.2.3. В пункте 2.4:

1) в абзаце первом слова "и имеет ограждение по периметру границ" исключить;

2) в абзаце втором слово ", ограждения" исключить.

11.2.4. Дополнить пунктами 2.5 – 2.7 следующего содержания:

"2.5. Посещение физическими лицами территории памятника природы осуществляется в соответствии с установленным режимом особой охраны бесплатно.

2.6. Основными видами разрешенного использования земельных участков, расположенных в границах памятника природы, являются виды, имеющие коды 3.1.1, 5.2, 7.5, 9.0, 9.1, 10.4, 12.0.2 классификатора видов разрешенного использования земельных участков, утвержденного приказом Федеральной службы государственной регистрации, кадастра и картографии от 10 ноября 2020 г. № П/0412, с учетом ограничений, установленных пунктом 2.1 настоящего раздела.

2.7. Предельные (максимальные и (или) минимальные) параметры разрешенного строительства, реконструкции объектов капитального строительства в границах памятника природы:

2.7.1. Минимальный отступ от границ земельных участков в целях определения мест допустимого размещения зданий, строений, сооружений, за пределами которых запрещено строительство зданий, строений, сооружений, – 5 метров.

2.7.2. Предельное количество этажей зданий, строений, сооружений – не выше одного надземного этажа.

2.7.3. Максимальный процент застройки в границах земельного участка, определяемый как отношение суммарной площади земельного участка, которая может быть застроена, ко всей площади земельного участка, – 1,0 процент."

11.3. Дополнить приложением согласно приложению № 2 к настоящему постановлению.



12. Внести в Положение о памятнике природы краевого значения "Сад Дальневосточного научно-исследовательского института сельского хозяйства", утвержденное постановлением Правительства Хабаровского края от 7 марта 2013 г. № 37-пр "О памятниках природы краевого значения на территории городского округа "Город Хабаровск", следующие изменения:

12.1. В разделе 1:

12.1.1. В пункте 1.1 слова "26,4 гектара" заменить словами "27,4229 гектара".

12.1.2. Дополнить пунктом 1.7 следующего содержания:

"1.7. Границы памятника природы определены в системе координат МСК-27, зона 3 и представлены в приложении к настоящему Положению."

12.2. В разделе 2:

12.2.1. Подпункт 1 пункта 2.1 изложить в следующей редакции:

"1) вырубка деревьев и кустарников, за исключением случаев, указанных в подпунктах 2, 7 пункта 2.2 настоящего раздела;"

12.2.2. Пункт 2.2 дополнить подпунктом 7 следующего содержания:

"7) рубка деревьев и кустарников, не используемых в целях сохранения генофонда, изучения и обогащения коллекций плодово-ягодных растений, а также деревьев и кустарников, представляющих опасность для посетителей памятника природы."

12.2.3. Дополнить пунктами 2.5 – 2.7 следующего содержания:

"2.5. Посещение физическими лицами территории памятника природы осуществляется в соответствии с установленным режимом особой охраны бесплатно.

2.6. Основными видами разрешенного использования земельных участков, расположенных в границах памятника природы, являются виды, имеющие коды 3.1.1, 5.2, 7.5, 9.0, 9.1, 10.4, 12.0.2 классификатора видов разрешенного использования земельных участков, утвержденного приказом Федеральной службы государственной регистрации, кадастра и картографии от 10 ноября 2020 г. № П/0412, с учетом ограничений, установленных пунктом 2.1 настоящего раздела.

2.7. Предельные (максимальные и (или) минимальные) параметры разрешенного строительства, реконструкции объектов капитального строительства в границах памятника природы:

2.7.1. Минимальный отступ от границ земельных участков в целях определения мест допустимого размещения зданий, строений, сооружений, за пределами которых запрещено строительство зданий, строений, сооружений, – 5 метров.

2.7.2. Предельное количество этажей зданий, строений, сооружений – не выше одного надземного этажа.

2.7.3. Максимальный процент застройки в границах земельного участка, определяемый как отношение суммарной площади земельного участка, которая может быть застроена, ко всей площади земельного участка, – 1,0 процент."

12.3. Дополнить приложением согласно приложению № 3 к настоящему

постановлению.

13. Внести в постановление Правительства Хабаровского края от 20 сентября 2013 г. № 284-пр "Об организации в Хабаровском крае экологических коридоров "Маноминский", "Матайский", "Хорский", "Хор-Мухенский" следующие изменения:

13.1. В преамбуле слова "О реализации полномочий Хабаровского края в области создания и обеспечения охраны особо охраняемых природных территорий" заменить словами "Об отдельных вопросах в области создания, функционирования и обеспечения охраны особо охраняемых природных территорий краевого и местного значения".

13.2. Абзацы второй – пятый пункта 1 дополнить словами "Хабаровского края".

14. Внести изменение в Положение об экологическом коридоре "Маноминский", утвержденное постановлением Правительства Хабаровского края от 20 сентября 2013 г. № 284-пр "Об организации в Хабаровском крае экологических коридоров "Маноминский", "Матайский", "Хорский", "Хор-Мухенский", дополнив раздел 2 пунктами 2.4 – 2.6 следующего содержания:

2.4. Посещение физическими лицами территории экологического коридора осуществляется в соответствии с установленным режимом особой охраны бесплатно.

2.5. Основными видами разрешенного использования земельных участков, расположенных в границах экологического коридора, являются виды, имеющие коды 3.1.1, 5.2, 5.3, 6.1, 7.2.1, 7.5, 9.0, 9.1, 10.1 (для участков, предоставленных в аренду до утверждения настоящего Положения, до истечения срока аренды), 10.3, 10.4 классификатора видов разрешенного использования земельных участков, утвержденного приказом Федеральной службы государственной регистрации, кадастра и картографии от 10 ноября 2020 г. № П/0412, с учетом ограничений, установленных пунктом 2.1 настоящего раздела.

2.6. Предельные (максимальные и (или) минимальные) параметры разрешенного строительства, реконструкции объектов капитального строительства в границах экологического коридора:

2.6.1. Минимальный отступ от границ земельных участков в целях определения мест допустимого размещения зданий, строений, сооружений, за пределами которых запрещено строительство зданий, строений, сооружений, – 5 метров.

2.6.2. Предельное количество этажей зданий, строений, сооружений – не выше одного надземного этажа.

2.6.3. Максимальный процент застройки в границах земельного участка, определяемый как отношение суммарной площади земельного участка, которая может быть застроена, ко всей площади земельного участка, – 1,0 процент."

15. Внести изменение в Положение об экологическом коридоре "Матайский", утвержденное постановлением Правительства Хабаровского края от 20 сентября 2013 г. № 284-пр "Об организации в Хабаровском крае

экологических коридоров "Маноминский", "Матайский", "Хорский", "Хор-Мухенский", дополнив раздел 2 пунктами 2.4 – 2.6 следующего содержания:

"2.4. Посещение физическими лицами территории экологического коридора осуществляется в соответствии с установленным режимом особой охраны бесплатно.

2.5. Основными видами разрешенного использования земельных участков, расположенных в границах экологического коридора, являются виды, имеющие коды 1.12, 3.1.1, 5.2, 5.3, 6.1, 7.2.1, 7.5, 9.0, 9.1, 10.1 (для участков, предоставленных в аренду до утверждения настоящего Положения, до истечения срока аренды), 10.3, 10.4 классификатора видов разрешенного использования земельных участков, утвержденного приказом Федеральной службы государственной регистрации, кадастра и картографии от 10 ноября 2020 г. № П/0412, с учетом ограничений, установленных пунктом 2.1 настоящего раздела.

2.6. Предельные (максимальные и (или) минимальные) параметры разрешенного строительства, реконструкции объектов капитального строительства в границах экологического коридора:

2.6.1. Минимальный отступ от границ земельных участков в целях определения мест допустимого размещения зданий, строений, сооружений, за пределами которых запрещено строительство зданий, строений, сооружений, – 5 метров.

2.6.2. Предельное количество этажей зданий, строений, сооружений – не выше одного надземного этажа.

2.6.3. Максимальный процент застройки в границах земельного участка, определяемый как отношение суммарной площади земельного участка, которая может быть застроена, ко всей площади земельного участка, – 1,0 процент."

16. Внести изменение в Положение об экологическом коридоре "Хорский", утвержденное постановлением Правительства Хабаровского края от 20 сентября 2013 г. № 284-пр "Об организации в Хабаровском крае экологических коридоров "Маноминский", "Матайский", "Хорский", "Хор-Мухенский", дополнив раздел 2 пунктами 2.4 – 2.6 следующего содержания:

"2.4. Посещение физическими лицами территории экологического коридора осуществляется в соответствии с установленным режимом особой охраны бесплатно.

2.5. Основными видами разрешенного использования земельных участков, расположенных в границах экологического коридора, являются виды, имеющие коды 1.12, 3.1.1, 5.2, 5.3, 6.1, 7.2.1, 7.5, 9.0, 9.1, 10.1 (для участков, предоставленных в аренду до утверждения настоящего Положения, до истечения срока аренды), 10.3, 10.4 классификатора видов разрешенного использования земельных участков, утвержденного приказом Федеральной службы государственной регистрации, кадастра и картографии от 10 ноября 2020 г. № П/0412, с учетом ограничений, установленных пунктом 2.1 настоящего раздела.

2.6. Предельные (максимальные и (или) минимальные) параметры

разрешенного строительства, реконструкции объектов капитального строительства в границах экологического коридора:

2.6.1. Минимальный отступ от границ земельных участков в целях определения мест допустимого размещения зданий, строений, сооружений, за пределами которых запрещено строительство зданий, строений, сооружений, – 5 метров.

2.6.2. Предельное количество этажей зданий, строений, сооружений – не выше одного надземного этажа.

2.6.3. Максимальный процент застройки в границах земельного участка, определяемый как отношение суммарной площади земельного участка, которая может быть застроена, ко всей площади земельного участка, – 1,0 процент."

17. Внести изменение в Положение об экологическом коридоре "Хор-Мухенский", утвержденное постановлением Правительства Хабаровского края от 20 сентября 2013 г. № 284-пр "Об организации в Хабаровском крае экологических коридоров "Маноминский", "Матайский", "Хорский", "Хор-Мухенский", дополнив раздел 2 пунктами 2.4 – 2.6 следующего содержания:

"2.4. Посещение физическими лицами территории экологического коридора осуществляется в соответствии с установленным режимом особой охраны бесплатно.

2.5. Основными видами разрешенного использования земельных участков, расположенных в границах экологического коридора, являются виды, имеющие коды 3.1.1, 5.2, 5.3, 6.1, 7.2.1, 7.5, 9.0, 9.1, 10.1 (для участков, предоставленных в аренду до утверждения настоящего Положения, до истечения срока аренды), 10.3, 10.4 классификатора видов разрешенного использования земельных участков, утвержденного приказом Федеральной службы государственной регистрации, кадастра и картографии от 10 ноября 2020 г. № П/0412, с учетом ограничений, установленных пунктом 2.1 настоящего раздела.

2.6. Предельные (максимальные и (или) минимальные) параметры разрешенного строительства, реконструкции объектов капитального строительства в границах экологического коридора:

2.6.1. Минимальный отступ от границ земельных участков в целях определения мест допустимого размещения зданий, строений, сооружений, за пределами которых запрещено строительство зданий, строений, сооружений, – 5 метров.

2.6.2. Предельное количество этажей зданий, строений, сооружений – не выше одного надземного этажа.

2.6.3. Максимальный процент застройки в границах земельного участка, определяемый как отношение суммарной площади земельного участка, которая может быть застроена, ко всей площади земельного участка, – 1,0 процент."

18. Внести в постановление Правительства Хабаровского края от 5 августа 2015 г. № 234-пр "О государственном природном заказнике краевого значения "Верхнетумнинский" в Ванинском муниципальном районе" следующие изменения:

18.1. В наименовании слова "в Ванинском муниципальном районе" исключить.

18.2. В преамбуле слова "О реализации полномочий Хабаровского края в области создания и обеспечения охраны особо охраняемых природных территорий" заменить словами "Об отдельных вопросах в области создания, функционирования и обеспечения охраны особо охраняемых природных территорий краевого и местного значения".

18.3. В постановляющей части слова "в Ванинском муниципальном районе" исключить.

19. Внести в Положение о государственном природном заказнике краевого значения "Верхнетумнинский" в Ванинском муниципальном районе, утвержденное постановлением Правительства Хабаровского края от 5 августа 2015 г. № 234-пр "О государственном природном заказнике краевого значения "Верхнетумнинский" в Ванинском муниципальном районе", следующие изменения:

19.1. В заголовке слова "в Ванинском муниципальном районе" исключить.

19.2. В разделе 1:

19.2.1. Пункт 1.1 изложить в следующей редакции:

"1.1. Государственный природный заказник краевого значения "Верхнетумнинский" (далее – заказник) расположен на территории Ванинского муниципального района Хабаровского края в бассейне реки Тумнин общей площадью 92 418,99 гектара без изъятия занимаемых им земельных участков у собственников, владельцев и пользователей земельных участков."

19.2.2. Пункт 1.6 изложить в следующей редакции:

"1.6. Границы заказника определены в системе координат МСК-27, зона 4 и представлены в приложении к настоящему Положению."

19.3. В разделе 3:

19.3.1. В пункте 3.1:

1) в подпункте 3.1.6 слова "рубок ухода" заменить словами "рубок лесных насаждений, проводимых в целях ухода за лесами";

2) подпункты 3.1.11, 3.1.12 изложить в следующей редакции:

"3.1.11. Стоянка, движение автомобилей и других видов транспортных средств по водотоку нерестовых рек, а также по ледовому покрову и берегам этих водотоков вне дорог общего пользования, за исключением случаев, указанных в подпунктах 3.2.1 – 3.2.3, 3.2.6 пункта 3.2 настоящего раздела.

3.1.12. Рыболовство, за исключением случаев, указанных в подпункте 3.2.7 пункта 3.2 настоящего раздела."

19.3.2. Пункт 3.2 дополнить подпунктом 3.2.7 следующего содержания:

"3.2.7. Рыболовство в научно-исследовательских и контрольных целях."

19.3.3. Дополнить пунктами 3.3, 3.4 следующего содержания:

"3.3. Посещение физическими лицами территории заказника осуществляется в соответствии с установленным режимом особой охраны бесплатно."

3.4. Основными видами разрешенного использования земельных участков, расположенных в границах заказника, являются виды, имеющие коды 1.19, 5.3, 6.1, 7.2.1, 9.0, 9.1, 10.4 классификатора видов разрешенного использования земельных участков, утвержденного приказом Федеральной службы государственной регистрации, кадастра и картографии от 10 ноября 2020 г. № П/0412, с учетом ограничений, установленных пунктом 3.1 настоящего раздела."

19.4. Дополнить приложением согласно приложению № 4 к настоящему постановлению.

20. Внести в постановление Правительства Хабаровского края от 25 декабря 2015 г. № 471-пр "О создании водно-болотного угодья "Озеро Эворон и река Эвур" в Солнечном муниципальном районе Хабаровского края" следующие изменения:

20.1. В преамбуле слова "О реализации полномочий Хабаровского края в области создания и обеспечения охраны особо охраняемых природных территорий" заменить словами "Об отдельных вопросах в области создания, функционирования и обеспечения охраны особо охраняемых природных территорий краевого и местного значения".

20.2. Пункт 1 изложить в следующей редакции:

"1. Создать в Солнечном муниципальном районе Хабаровского края водно-болотное угодье "Озеро Эворон и река Эвур" общей площадью 308 961,95 гектара."

21. Внести в Положение о водно-болотном угодье "Озеро Эворон и река Эвур", утвержденное постановлением Правительства Хабаровского края от 25 декабря 2015 г. № 471-пр "О создании водно-болотного угодья "Озеро Эворон и река Эвур" в Солнечном муниципальном районе Хабаровского края", следующие изменения:

21.1. В пункте 1.4 раздела 1:

21.1.1. Абзац первый изложить в следующей редакции:

"1.4. Границы водно-болотного угодья определены в системе координат МСК-27, зона 3 и представлены в приложении к настоящему Положению."

21.1.2. Абзацы второй – шестой признать утратившими силу.

21.2. В разделе 2:

21.2.1. В подпункте 2.3.6 пункта 2.3 слово "рыбопромысловых" заменить словом "рыболовных".

21.2.2. Дополнить пунктами 2.4 – 2.6 следующего содержания:

"2.4. Посещение физическими лицами территории водно-болотного угодья осуществляется в соответствии с установленным режимом особой охраны бесплатно.

2.5. Основными видами разрешенного использования земельных участков, расположенных в границах водно-болотного угодья, являются виды, имеющие коды 3.1.1, 5.2, 5.3, 7.2.1, 7.5, 9.0, 9.1, 10.1 (для участков, предоставленных на праве аренды на срок действия договоров, заключенных до образования водно-болотного угодья), 10.4 классификатора видов

разрешенного использования земельных участков, утвержденного приказом Федеральной службы государственной регистрации, кадастра и картографии от 10 ноября 2020 г. № П/0412, с учетом ограничений, установленных пунктом 2.2 настоящего раздела.

2.6. Предельные (максимальные и (или) минимальные) параметры разрешенного строительства, реконструкции объектов капитального строительства в границах водно-болотного угодья:

2.6.1. Минимальный отступ от границ земельных участков в целях определения мест допустимого размещения зданий, строений, сооружений, за пределами которых запрещено строительство зданий, строений, сооружений, – 5 метров.

2.6.2. Предельное количество этажей зданий, строений, сооружений – не выше одного надземного этажа.

2.6.3. Максимальный процент застройки в границах земельного участка, определяемый как отношение суммарной площади земельного участка, которая может быть застроена, ко всей площади земельного участка, – 1,0 процент."

21.3. Дополнить приложением согласно приложению № 5 к настоящему постановлению.

22. Внести в постановление Правительства Хабаровского края от 18 января 2016 г. № 6-пр "О создании природного парка "Шереметьевский" в Вяземском муниципальном районе Хабаровского края" следующие изменения:

22.1. В преамбуле слова "О реализации полномочий Хабаровского края в области создания и обеспечения охраны особо охраняемых природных территорий", во исполнение распоряжения Правительства Хабаровского края от 11 декабря 2010 г. № 758-рп "Об обеспечении экологической безопасности в Хабаровском крае на период до 2020 года" заменить словами "Об отдельных вопросах в области создания, функционирования и обеспечения охраны особо охраняемых природных территорий краевого и местного значения".

22.2. Пункт 1 изложить в следующей редакции:

"1. Создать в Вяземском муниципальном районе Хабаровского края природный парк "Шереметьевский" общей площадью 4 563,23 гектара."

23. Внести в Положение о природном парке "Шереметьевский", утвержденное постановлением Правительства Хабаровского края от 18 января 2016 г. № 6-пр "О создании природного парка "Шереметьевский" в Вяземском муниципальном районе Хабаровского края", следующие изменения:

23.1. В разделе 1:

23.1.1. В пункте 1.1 слова "4 714,65 гектара" заменить словами "4 563,23 гектара".

23.1.2. Пункт 1.7 изложить в следующей редакции:

"1.7. Территория природного парка состоит из трех кластерных участков. Границы природного парка определены в системе координат МСК-27, зона 2 и представлены в приложении к настоящему Положению."

23.2. В разделе 3:

23.2.1. Подпункт 5 пункта 3.2 изложить в следующей редакции:

"5) заготовка живицы, заготовка и сбор недревесных лесных ресурсов, заготовка пищевых лесных ресурсов и сбор лекарственных растений, за исключением заготовки и сбора гражданами таких ресурсов для собственных нужд в зоне хозяйственного использования, агрохозяйственной зоне и рекреационной зоне;"

23.2.2. Дополнить пунктами 3.5 – 3.7 следующего содержания:

"3.5. Посещение физическими лицами территории природного парка осуществляется в соответствии с установленным режимом особой охраны бесплатно.

3.6. Основными видами разрешенного использования земельных участков, расположенных в границах природного парка, являются виды, имеющие коды 1.1, 1.8, 1.9, 1.12, 1.14, 1.16, 1.19, 1.20, 3.1.1, 5.2, 5.3, 7.2.1, 7.5, 9.0, 9.1, 10.4 классификатора видов разрешенного использования земельных участков, утвержденного приказом Федеральной службы государственной регистрации, кадастра и картографии от 10 ноября 2020 г. № П/0412, с учетом ограничений, установленных пунктом 3.2 настоящего раздела.

3.7. Предельные (максимальные и (или) минимальные) параметры разрешенного строительства, реконструкции объектов капитального строительства в границах природного парка:

3.7.1. Минимальный отступ от границ земельных участков в целях определения мест допустимого размещения зданий, строений, сооружений, за пределами которых запрещено строительство зданий, строений, сооружений, – 5 метров.

3.7.2. Предельное количество этажей зданий, строений, сооружений – не выше одного надземного этажа.

3.7.3. Максимальный процент застройки в границах земельного участка, определяемый как отношение суммарной площади земельного участка, которая может быть застроена, ко всей площади земельного участка, – 1,0 процент."

23.3. В приложении:

23.3.1. Раздел "Карта-схема границ природного парка "Шереметьевский" признать утратившим силу.

23.3.2. В разделе "Карта-схема и описание границ функциональных зон природного парка "Шереметьевский" слово "сельскохозяйственной" заменить словом "агрохозяйственной".

23.3.3. Дополнить разделом "Границы природного парка "Шереметьевский" согласно приложению № 6 к настоящему постановлению.

24. Внести изменение в постановление Правительства Хабаровского края от 28 декабря 2017 г. № 539-пр "Об организации памятников природы краевого значения "Пещера Кокдзюму" и "Местообитание бабочки-голубянки" в Хабаровском крае", заменив в преамбуле слова "О реализации полномочий Хабаровского края в области создания и обеспечения охраны особо охраняемых природных территорий" словами "Об отдельных вопросах в области создания, функционирования и обеспечения охраны особо



охраняемых природных территорий краевого и местного значения".

25. Внести в раздел 2 Положения о памятнике природы краевого значения "Пещера Кокдзям", утвержденного постановлением Правительства Хабаровского края от 28 декабря 2017 г. № 539-пр "Об организации памятников природы краевого значения "Пещера Кокдзям" и "Местообитание бабочки-голубянки" в Хабаровском крае", следующие изменения:

25.1. В абзаце шестом пункта 2.1 слова "рубок ухода за лесами" заменить словами "рубок лесных насаждений, проводимых в целях ухода за лесами".

25.2. Дополнить пунктами 2.5 – 2.7 следующего содержания:

"2.5. Посещение физическими лицами территории памятника природы осуществляется в соответствии с установленным режимом особой охраны бесплатно.

2.6. Основными видами разрешенного использования земельных участков, расположенных в границах памятника природы, являются виды, имеющие коды 5.2, 5.3, 9.0, 9.1, 10.4 классификатора видов разрешенного использования земельных участков, утвержденного приказом Федеральной службы государственной регистрации, кадастра и картографии от 10 ноября 2020 г. № П/0412, с учетом ограничений, установленных пунктом 2.1 настоящего раздела.

2.7. Предельные (максимальные и (или) минимальные) параметры разрешенного строительства, реконструкции объектов капитального строительства в границах памятника природы:

2.7.1. Минимальный отступ от границ земельных участков в целях определения мест допустимого размещения зданий, строений, сооружений, за пределами которых запрещено строительство зданий, строений, сооружений, – 5 метров.

2.7.2. Предельное количество этажей зданий, строений, сооружений – не выше одного надземного этажа.

2.7.3. Максимальный процент застройки в границах земельного участка, определяемый как отношение суммарной площади земельного участка, которая может быть застроена, ко всей площади земельного участка, – 1,0 процент."

26. Внести изменение в Положение о памятнике природы краевого значения "Местообитание бабочки-голубянки", утвержденное постановлением Правительства Хабаровского края от 28 декабря 2017 г. № 539-пр "Об организации памятников природы краевого значения "Пещера Кокдзям" и "Местообитание бабочки-голубянки" в Хабаровском крае", дополнив раздел 2 пунктами 2.5, 2.6 следующего содержания:

"2.5. Посещение физическими лицами территории памятника природы осуществляется в соответствии с установленным режимом особой охраны бесплатно.

2.6. Основными видами разрешенного использования земельных участков, расположенных в границах памятника природы, являются виды, имеющие коды 1.12, 1.19, 1.20, 5.2, 5.3, 9.0, 9.1, 10.4, 12.0.2 классификатора видов

разрешенного использования земельных участков, утвержденного приказом Федеральной службы государственной регистрации, кадастра и картографии от 10 ноября 2020 г. № П/0412, с учетом ограничений, установленных пунктом 2.1 настоящего раздела."

27. Внести изменение в постановление Правительства Хабаровского края от 28 декабря 2017 г. № 540-пр "Об образовании государственного природного заказника краевого значения "Шаман-Яй" в Ульчском муниципальном районе Хабаровского края", заменив в преамбуле слова "О реализации полномочий Хабаровского края в области создания и обеспечения охраны особо охраняемых природных территорий", во исполнение распоряжения Правительства Хабаровского края от 11 декабря 2010 г. № 758-рп "Об обеспечении экологической безопасности в Хабаровском крае на период до 2020 года" словами "Об отдельных вопросах в области создания, функционирования и обеспечения охраны особо охраняемых природных территорий краевого и местного значения".

28. Внести изменение в Положение о государственном природном заказнике краевого значения "Шаман-Яй", утвержденное постановлением Правительства Хабаровского края от 28 декабря 2017 г. № 540-пр "Об образовании государственного природного заказника краевого значения "Шаман-Яй" в Ульчском муниципальном районе Хабаровского края", дополнив раздел 3 пунктами 3.4 – 3.6 следующего содержания:

"3.4. Посещение физическими лицами территории заказника осуществляется в соответствии с установленным режимом особой охраны бесплатно.

3.5. Основными видами разрешенного использования земельных участков, расположенных в границах заказника, являются виды, имеющие коды 3.1.1, 5.2, 5.3, 7.2.1, 7.5, 9.0, 9.1, 10.1 (для участков, указанных в подпункте 3.2.3 пункта 3.2 настоящего раздела, до окончания срока пользования), 10.3, 10.4 классификатора видов разрешенного использования земельных участков, утвержденного приказом Федеральной службы государственной регистрации, кадастра и картографии от 10 ноября 2020 г. № П/0412, с учетом ограничений, установленных пунктом 3.1 настоящего раздела.

3.6. Предельные (максимальные и (или) минимальные) параметры разрешенного строительства, реконструкции объектов капитального строительства в границах заказника:

3.6.1. Минимальный отступ от границ земельных участков в целях определения мест допустимого размещения зданий, строений, сооружений, за пределами которых запрещено строительство зданий, строений, сооружений, – 5 метров.

3.6.2. Предельное количество этажей зданий, строений, сооружений – не выше одного надземного этажа.

3.6.3. Максимальный процент застройки в границах земельного участка, определяемый как отношение суммарной площади земельного участка, которая может быть застроена, ко всей площади земельного участка, – 1,0 процент."

29. Внести изменение в постановление Правительства Хабаровского

края от 28 декабря 2017 г. № 541-пр "Об образовании государственного природного заказника краевого значения "Нимеленский" в муниципальном районе имени Полины Осипенко Хабаровского края", заменив в преамбуле слова "О реализации полномочий Хабаровского края в области создания и обеспечения охраны особо охраняемых природных территорий", во исполнение распоряжения Правительства Хабаровского края от 11 декабря 2010 г. № 758-рп "Об обеспечении экологической безопасности в Хабаровском крае на период до 2020 года" словами "Об отдельных вопросах в области создания, функционирования и обеспечения охраны особо охраняемых природных территорий краевого и местного значения".

30. Внести изменение в Положение о государственном природном заказнике краевого значения "Нимеленский", утвержденное постановлением Правительства Хабаровского края от 28 декабря 2017 г. № 541-пр "Об образовании государственного природного заказника краевого значения "Нимеленский" в муниципальном районе имени Полины Осипенко Хабаровского края", дополнив раздел 3 пунктами 3.4 – 3.6 следующего содержания:

"3.4. Посещение физическими лицами территории заказника осуществляется в соответствии с установленным режимом особой охраны бесплатно.

3.5. Основными видами разрешенного использования земельных участков, расположенных в границах заказника, являются виды, имеющие коды 3.1.1, 5.2, 5.3, 7.2.1, 7.5, 9.0, 9.1, 10.4 классификатора видов разрешенного использования земельных участков, утвержденного приказом Федеральной службы государственной регистрации, кадастра и картографии от 10 ноября 2020 г. № П/0412, с учетом ограничений, установленных пунктом 3.1 настоящего раздела.

3.6. Предельные (максимальные и (или) минимальные) параметры разрешенного строительства, реконструкции объектов капитального строительства в границах заказника:

3.6.1. Минимальный отступ от границ земельных участков в целях определения мест допустимого размещения зданий, строений, сооружений, за пределами которых запрещено строительство зданий, строений, сооружений, – 5 метров.

3.6.2. Предельное количество этажей зданий, строений, сооружений – не выше одного надземного этажа.

3.6.3. Максимальный процент застройки в границах земельного участка, определяемый как отношение суммарной площади земельного участка, которая может быть застроена, ко всей площади земельного участка, – 1,0 процент."

31. Внести изменение в постановление Правительства Хабаровского края от 28 декабря 2017 г. № 542-пр "Об организации экологического коридора "Симминский" в Амурском муниципальном районе Хабаровского края", заменив в преамбуле слова "О реализации полномочий Хабаровского края в области создания и обеспечения охраны особо охраняемых природных территорий" словами "Об отдельных вопросах в области создания,

функционирования и обеспечения охраны особо охраняемых природных территорий краевого и местного значения".

32. Внести изменение в Положение об экологическом коридоре "Симминский", утвержденное постановлением Правительства Хабаровского края от 28 декабря 2017 г. № 542-пр "Об организации экологического коридора "Симминский" в Амурском муниципальном районе Хабаровского края", дополнив раздел 2 пунктами 2.6 – 2.8 следующего содержания:

"2.6. Посещение физическими лицами территории экологического коридора осуществляется в соответствии с установленным режимом особой охраны бесплатно.

2.7. Основными видами разрешенного использования земельных участков, расположенных в границах экологического коридора, являются виды, имеющие коды 3.1.1, 5.2, 5.3, 6.1, 7.2.1, 7.5, 9.0, 9.1, 10.1 (для участков, предоставленных в аренду до утверждения настоящего Положения, до истечения срока аренды), 10.3, 10.4 классификатора видов разрешенного использования земельных участков, утвержденного приказом Федеральной службы государственной регистрации, кадастра и картографии от 10 ноября 2020 г. № П/0412, с учетом ограничений, установленных пунктом 2.1 настоящего раздела.

2.8. Предельные (максимальные и (или) минимальные) параметры разрешенного строительства, реконструкции объектов капитального строительства в границах экологического коридора:

2.8.1. Минимальный отступ от границ земельных участков в целях определения мест допустимого размещения зданий, строений, сооружений, за пределами которых запрещено строительство зданий, строений, сооружений, – 5 метров.

2.8.2. Предельное количество этажей зданий, строений, сооружений – не выше одного надземного этажа.

2.8.3. Максимальный процент застройки в границах земельного участка, определяемый как отношение суммарной площади земельного участка, которая может быть застроена, ко всей площади земельного участка, – 1,0 процент."

33. Внести изменение в постановление Правительства Хабаровского края от 12 ноября 2018 г. № 409-пр "Об образовании государственного природного заказника краевого значения "Щебенчиха" в Вяземском муниципальном районе Хабаровского края", заменив в преамбуле слова "О реализации полномочий Хабаровского края в области создания и обеспечения охраны особо охраняемых природных территорий" словами "Об отдельных вопросах в области создания, функционирования и обеспечения охраны особо охраняемых природных территорий краевого и местного значения".

34. Внести изменение в Положение о государственном природном заказнике краевого значения "Щебенчиха", утвержденное постановлением Правительства Хабаровского края от 12 ноября 2018 г. № 409-пр "Об образовании государственного природного заказника краевого значения "Щебенчиха" в Вяземском муниципальном районе Хабаровского края",

дополнив раздел 3 пунктами 3.6, 3.7 следующего содержания:

"3.6. Основными видами разрешенного использования земельных участков, расположенных в границах заказника, являются виды, имеющие коды 3.1.1, 5.2, 5.3, 6.1, 7.2.1, 7.5, 9.0, 9.1, 10.1 (для участков, указанных в подпункте 3.2.3 пункта 3.2 настоящего раздела, до окончания срока пользования), 10.3, 10.4 классификатора видов разрешенного использования земельных участков, утвержденного приказом Федеральной службы государственной регистрации, кадастра и картографии от 10 ноября 2020 г. № П/0412, с учетом ограничений, установленных пунктом 3.1 настоящего раздела.

3.7. Предельные (максимальные и (или) минимальные) параметры разрешенного строительства, реконструкции объектов капитального строительства в границах заказника:

3.7.1. Минимальный отступ от границ земельных участков в целях определения мест допустимого размещения зданий, строений, сооружений, за пределами которых запрещено строительство зданий, строений, сооружений, – 5 метров.

3.7.2. Предельное количество этажей зданий, строений, сооружений – не выше одного надземного этажа.

3.7.3. Максимальный процент застройки в границах земельного участка, определяемый как отношение суммарной площади земельного участка, которая может быть застроена, ко всей площади земельного участка, – 1,0 процент."

Губернатор, Председатель  
Правительства края



М.В. Дегтярев

УТВЕРЖДЕНО  
постановлением  
Правительства  
Хабаровского края  
от 11 октября 2021 г. № 491-пр

## ПОЛОЖЕНИЕ

о памятнике природы краевого значения  
"Селекционно-семеноводческий центр"

### 1. Общие положения

1.1. Памятник природы краевого значения "Селекционно-семеноводческий центр" (далее также – памятник природы) – ценный в экологическом и научном отношении природный комплекс площадью 63,6754 гектара, организован в целях сохранения, изучения и размножения ценного генетического фонда лесных растений, относящихся к основным лесообразующим породам (далее – фонд лесных растений), создания лесосеменной базы на селекционной основе и экологического просвещения населения, находится на территории Хабаровского муниципального района Хабаровского края и является особо охраняемой природной территорией краевого значения.

1.2. Памятник природы образован без изъятия занимаемых им земельных участков у собственников, владельцев и пользователей этих участков.

1.3. Финансирование работ по организации и функционированию памятника природы осуществляется за счет средств краевого бюджета, а также других не запрещенных законодательством источников.

1.4. Собственники, владельцы и пользователи земельных участков, на которых находится памятник природы, принимают на себя обязательства по обеспечению режима особой охраны памятника природы.

1.5. Границы памятника природы определены в системе координат МСК-27, зона 3 и представлены в приложении к настоящему Положению.

1.6. Государственное управление в области организации и функционирования памятника природы осуществляется министерством природных ресурсов Хабаровского края в соответствии с законодательством.

1.7. Граждане и юридические лица, включая общественные и религиозные объединения, вправе оказывать содействие в осуществлении мероприятий по охране и функционированию памятника природы.

1.8. Границы и особенности режима особой охраны памятника природы учитываются при разработке планов и перспектив экономического и социального развития Хабаровского края, лесохозяйственных регламентов и проектов освоения лесов, подготовке документов территориального планирования, проведении лесоустройства и инвентаризации земель.

## 2. Режим особой охраны территории памятника природы

2.1. На территории памятника природы по согласованию с министерством природных ресурсов Хабаровского края разрешается:

1) проведение агротехнических, агрохимических, мелиоративных, фитосанитарных, противоэрозионных и иных мероприятий, направленных на сохранение и размножение фонда лесных растений;

2) рубка кустарников и деревьев (далее – зеленые насаждения), не относящихся к фонду лесных растений, усохших, ослабленных, поврежденных, больных зеленых насаждений, а также зеленых насаждений, представляющих опасность для посетителей памятника природы;

3) посадка зеленых насаждений, выращивание и разведение посадочного материала фонда лесных растений;

4) рекультивация нарушенных земель;

5) проведение научно-исследовательских работ, учебно-познавательных экскурсий, организация научных проектов и исследований в области охраны окружающей среды;

6) установка информационных и информационно-предупредительных аншлагов и щитов, связанных с функционированием памятника природы, размещение ограничивающих проезд и проход сооружений;

7) эксплуатация и ремонт существующих линейных объектов;

8) реконструкция, обслуживание и ремонт существующих объектов капитального строительства, строительство и размещение строений и сооружений, связанных с функционированием и охраной памятника природы;

9) разведка и добыча подземных вод для технического водоснабжения, необходимого для обеспечения функционирования памятника природы.

2.2. На территории памятника природы запрещается:

1) рубка зеленых насаждений, за исключением проведения рубок при осуществлении деятельности, указанной в подпунктах 1, 2, 6 – 8 пункта 2.1 настоящего раздела;

2) загрязнение почв, замусоривание, захоронение твердых коммунальных и других отходов, устройство свалок мусора, снега и льда;

3) въезд, движение, остановка и стоянка механизированных транспортных средств, за исключением транспортных средств, обеспечивающих режим особой охраны памятника природы, содержание и сохранение фонда лесных растений, а также за исключением транспортных средств, используемых при осуществлении деятельности, указанной в подпункте 8 пункта 2.1 настоящего раздела;

4) разведение костров, сжигание сухих листьев, травы и веток;

5) выгул собак и других домашних животных;

6) размещение объектов наружной рекламы и информационных щитов, не связанных с функционированием памятника природы;

7) строительство и размещение строений и сооружений, не связанных с

функционированием памятника природы;

8) геологическое изучение недр, разведка и добыча полезных ископаемых, за исключением случая, указанного в подпункте 9 пункта 2.1 настоящего раздела.

2.3. Посещение физическими лицами территории памятника природы осуществляется в соответствии с установленным режимом особой охраны бесплатно.

2.4. Основными видами разрешенного использования земельных участков, расположенных в границах памятника природы, являются виды, имеющие коды 3.1.1, 5.2, 6.1, 9.0, 9.1, 10.4 классификатора видов разрешенного использования земельных участков, утвержденного приказом Федеральной службы государственной регистрации, кадастра и картографии от 10 ноября 2020 г. № П/0412, с учетом ограничений, установленных пунктом 2.2 настоящего раздела.

2.5. Предельные (максимальные и (или) минимальные) параметры разрешенного строительства, реконструкции объектов капитального строительства в границах памятника природы:

2.5.1. Минимальный отступ от границ земельных участков в целях определения мест допустимого размещения зданий, строений, сооружений, за пределами которых запрещено строительство зданий, строений, сооружений, – 5 метров.

2.5.2. Предельное количество этажей зданий, строений, сооружений – не выше одного надземного этажа.

2.5.3. Максимальный процент застройки в границах земельного участка, определяемый как отношение суммарной площади земельного участка, которая может быть застроена, ко всей площади земельного участка, – 1,0 процент.

2.6. Территория памятника природы обозначается на местности предупредительными и информационными знаками по периметру его границ.



Продолжение Положения  
о памятнике природы краевого значения  
"Селекционно-семеноводческий центр"

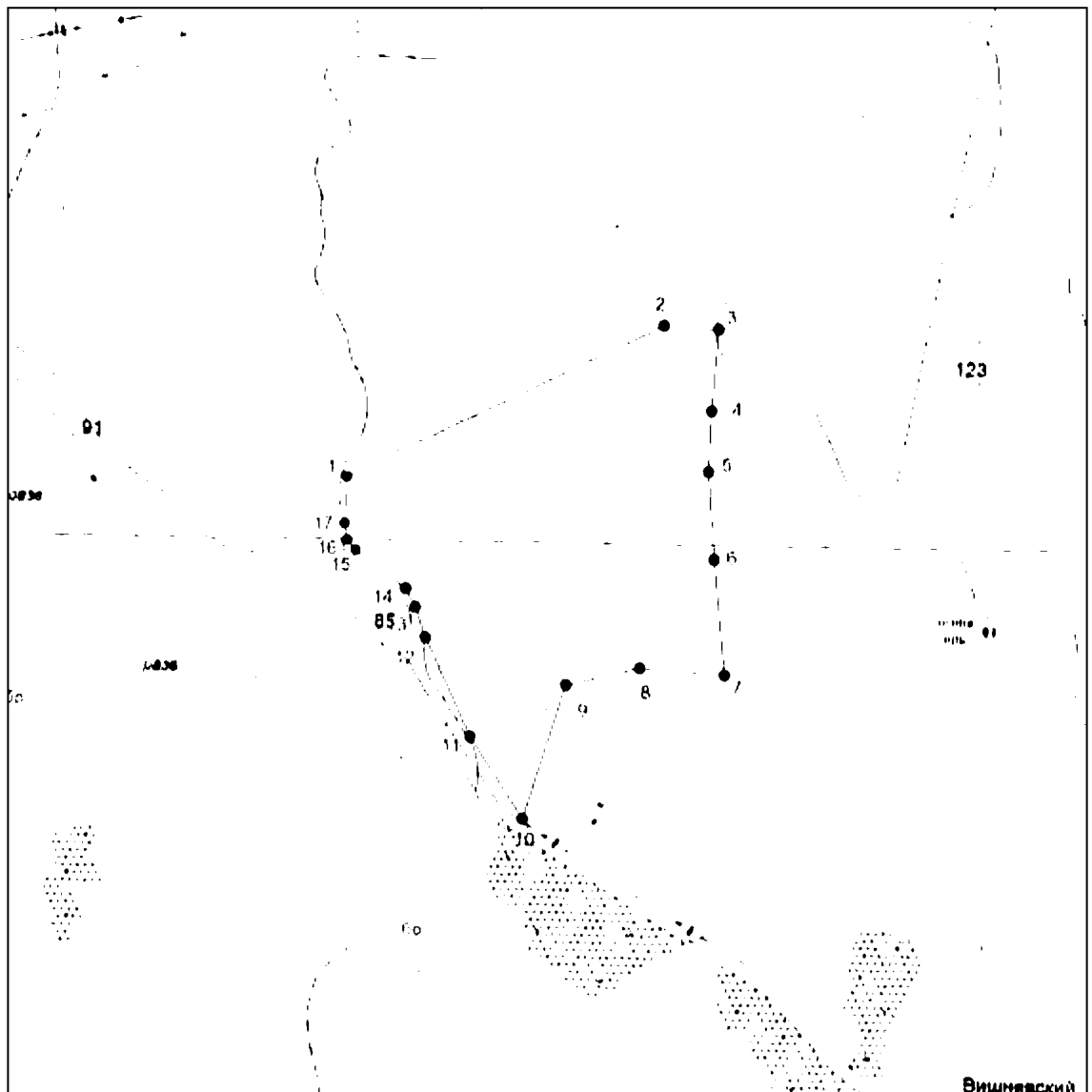
## ПРИЛОЖЕНИЕ

к Положению  
о памятнике природы краевого значения  
"Селекционно-семеноводческий центр"

### ГРАНИЦЫ

памятника природы краевого значения  
"Селекционно-семеноводческий центр"

1. Графическое описание местоположения границ памятника природы  
краевого значения "Селекционно-семеноводческий центр".



Условные обозначения:

- граница памятника природы;
- — характерная точка границы.

Продолжение Положения  
о памятнике природы краевого значения  
"Селекционно-семеноводческий центр"

2. Перечень координат характерных точек границ памятника природы краевого значения "Селекционно-семеноводческий центр" в системе координат МСК-27, зона 3.

Номера характерных точек	Координаты характерных точек	
	X	Y
1	2	3
1	440147.41	3192849.98
2	440516.46	3193627.80
3	440506.29	3193760.71
4	440307.47	3193742.73
5	440158.26	3193735.62
6	439941.87	3193749.33
7	439657.43	3193775.53
8	439675.48	3193567.02
9	439634.92	3193385.10
10	439305.45	3193279.20
11	439509.17	3193151.66
12	439750.89	3193041.75
13	439827.72	3193017.59
14	439870.93	3192993.50
15	439967.73	3192871.46
16	439992.09	3192848.89
17	440032.56	3192843.96
1	440147.41	3192849.98

ПРИЛОЖЕНИЕ № 1  
к постановлению  
Правительства  
Хабаровского края  
от 11 октября 2021 г. № 491-пр

"ПРИЛОЖЕНИЕ  
к Положению о памятнике  
природы краевого значения  
"Питомник имени Шуранова"

**ГРАНИЦЫ**  
памятника природы краевого значения "Питомник имени Шуранова"

1. Графическое описание местоположения границ памятника природы краевого значения "Питомник имени Шуранова".



**Условные обозначения:**

- граница объекта землеустройства,
- — характерная точка границы, сведения о которой позволяют однозначно определить ее положение на местности.

2. Перечень координат характерных точек границ памятника природы краевого значения "Питомник имени Шуранова" в системе координат МСК-27, зона 3.

Номера характерных точек	Координаты характерных точек	
	X	Y
1	2	3
1	455102.34	3178487.55
2	455164.66	3178478.85
3	455167.09	3178491.41
4	455171.81	3178490.42
5	455175.31	3178504.10
6	455200.01	3178499.27
7	455196.14	3178478.98
8	455207.73	3178476.52
9	455203.42	3178450.30
10	455245.51	3178442.84
11	455299.81	3178434.46
12	455341.13	3178492.82
13	455175.12	3178637.35
14	455128.28	3178674.22
15	455112.08	3178557.41
1	455102.34	3178487.55"

ПРИЛОЖЕНИЕ № 2  
к постановлению  
Правительства  
Хабаровского края  
от 11 октября 2021 г. № 491-пр

"ПРИЛОЖЕНИЕ  
к Положению о памятнике  
природы краевого значения  
"Дендрарий"

**ГРАНИЦЫ**  
памятника природы краевого значения "Дендрарий"

1. Графическое описание местоположения границ памятника природы краевого значения "Дендрарий".



**Условные обозначения:**

- — граница объекта землеустройства,
- — характерная точка границы, сведения о которой позволяют однозначно определить ее положение на местности.

## 2. Перечень координат характерных точек границ памятника природы краевого значения "Дендрарий" в системе координат МСК-27, зона 3.

Номера характерных точек	Координаты характерных точек	
	X	Y
1	2	3
1	455043.29	3179246.80
2	455052.46	3179248.98
3	455067.50	3179252.52
4	455052.42	3179304.69
5	455045.15	3179328.95
6	455041.59	3179341.30
7	455030.56	3179378.03
8	455020.50	3179411.86
9	455017.89	3179416.25
10	455010.33	3179442.15
11	455010.52	3179447.16
12	455008.45	3179454.92
13	454996.53	3179459.35
14	454989.97	3179460.74
15	454975.41	3179463.73
16	454965.95	3179467.65
17	454950.10	3179476.81
18	454930.69	3179507.35
19	454917.51	3179527.90
20	454915.59	3179553.83
21	454913.13	3179558.37
22	454908.20	3179558.02
23	454895.16	3179558.29
24	454844.03	3179524.06
25	454810.98	3179522.24
26	454802.01	3179520.14
27	454777.83	3179518.94
28	454758.33	3179519.58
29	454729.18	3179520.54
30	454706.62	3179515.88
31	454700.13	3179470.72
32	454668.26	3179418.90
33	454648.22	3179386.31

1	2	3
34	454643.62	3179377.18
35	454640.18	3179369.62
36	454633.56	3179359.24
37	454630.31	3179358.12
38	454627.78	3179359.59
39	454623.84	3179351.48
40	454615.35	3179327.32
41	454614.23	3179324.23
42	454615.10	3179323.57
43	454615.60	3179313.90
44	454618.25	3179297.14
45	454614.60	3179296.77
46	454615.58	3179279.17
47	454620.92	3179279.10
48	454620.84	3179269.33
49	454602.87	3179269.54
50	454601.65	3179265.97
51	454626.07	3179252.28
52	454651.32	3179302.81
53	454674.85	3179291.06
54	454660.50	3179262.53
55	454671.80	3179256.88
56	454680.64	3179243.14
57	454687.58	3179232.03
58	454710.09	3179217.22
59	454748.96	3179189.56
60	454769.08	3179175.88
61	454782.22	3179162.35
62	454790.31	3179156.36
63	454791.32	3179155.62
64	454803.56	3179150.56
65	454822.73	3179145.22
66	454833.58	3179145.45
67	454841.36	3179148.32
68	454846.75	3179153.54
69	454854.48	3179167.34
70	454857.76	3179174.96

1	2	3
71	454860.62	3179178.80
72	454866.37	3179184.02
73	454881.74	3179196.18
74	454899.92	3179210.57
75	454909.83	3179219.15
76	454919.31	3179231.70
77	454925.04	3179236.69
78	454945.45	3179250.03
79	454965.25	3179258.33
80	454976.52	3179260.58
81	454999.82	3179263.23
82	455031.01	3179263.09
1	455043.29	3179246.80
-	-	-
83	455027.35	3179283.33
84	455018.14	3179316.59
85	455017.75	3179318.34
86	455015.16	3179327.45
87	455012.55	3179336.32
88	454988.27	3179329.98
89	454985.55	3179329.98
90	454983.61	3179330.66
91	454981.96	3179331.83
92	454977.59	3179320.79
93	454978.31	3179320.33
94	454984.38	3179303.73
95	454978.73	3179296.83
96	454968.61	3179304.25
97	454956.32	3179287.45
98	454960.90	3179283.99
99	454958.83	3179281.20
100	454968.37	3179273.92
101	454971.58	3179278.22
102	454972.23	3179277.94
103	454983.51	3179293.26
104	454980.00	3179295.86
105	454984.91	3179302.22



1	2	3
106	454994.76	3179270.04
83	455027.35	3179283.33
-	-	-
107	454987.98	3179272.16
108	454984.06	3179277.89
109	454976.97	3179272.83
110	454980.92	3179267.10
107	454987.98	3179272.16"


---

ПРИЛОЖЕНИЕ № 3  
к постановлению  
Правительства  
Хабаровского края  
от 11 октября 2021 г. № 491-пр

"ПРИЛОЖЕНИЕ  
к Положению о памятнике  
природы краевого значения "Сад  
Дальневосточного научно-  
исследовательского института  
сельского хозяйства"

**ГРАНИЦЫ**  
памятника природы краевого значения "Сад Дальневосточного научно-  
исследовательского института сельского хозяйства"

1. Графическое описание местоположения границ памятника природы  
краевого значения "Сад Дальневосточного научно-исследовательского  
института сельского хозяйства".



**Условные обозначения:**

- вновь образованная часть границы, сведения о которой достаточны для определения ее местоположения,
- — характерная точка границы, сведения о которой позволяют однозначно определить ее положение на местности.

Продолжение  
Приложения к Положению о памятнике  
природы краевого значения "Сад  
Дальневосточного научно-исследовательского  
института сельского хозяйства"

2. Перечень координат характерных точек границ памятника природы краевого значения "Сад Дальневосточного научно-исследовательского института сельского хозяйства" в системе координат МСК-27, зона 3.

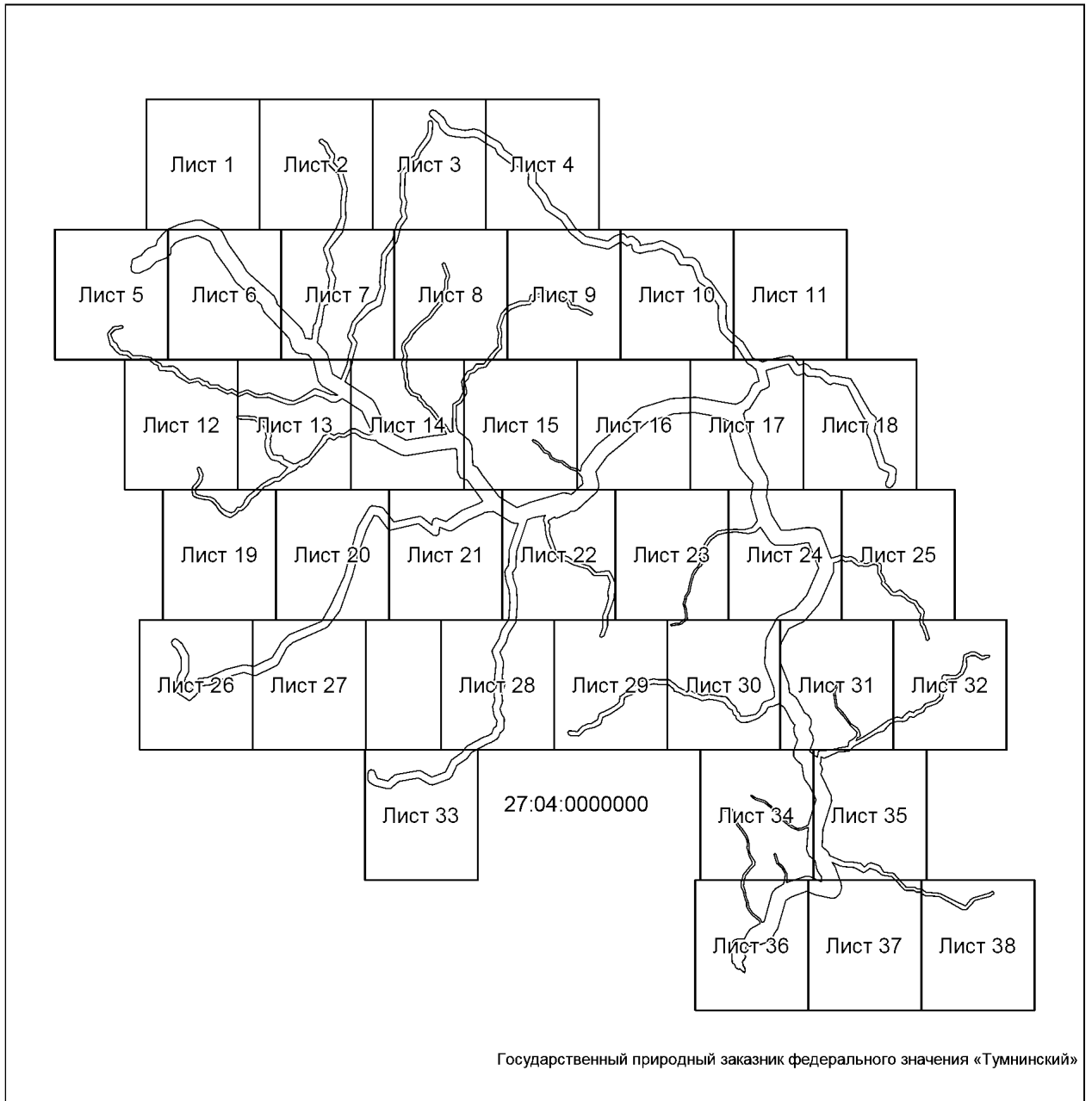
Номера характерных точек	Координаты характерных точек	
	X	Y
1	2	3
1	460716.16	3180968.47
2	460749.05	3180978.21
3	460761.56	3180982.98
4	460623.73	3181445.09
5	460575.72	3181430.44
6	460586.58	3181393.33
7	460562.57	3181386.32
8	460550.91	3181422.87
9	460533.50	3181417.56
10	460407.51	3181391.93
11	460191.75	3181348.03
12	460180.28	3181345.70
13	460161.26	3181333.19
14	459989.08	3181153.95
15	460002.52	3181097.04
16	460026.13	3181089.19
17	460037.20	3181042.85
18	460102.37	3181058.93
19	460156.70	3180831.71
20	460207.41	3180843.77
21	460206.43	3180849.86
22	460218.99	3180852.88
23	460220.29	3180847.17
24	460293.44	3180864.43
25	460307.07	3180867.03
26	460263.51	3181033.84
27	460408.29	3181072.61
28	460456.82	3180903.45
29	460672.76	3180957.44
30	460664.95	3180990.22
31	460676.01	3180992.67
32	460670.86	3181016.57
33	460702.33	3181027.18
1	460716.16	3180968.47"

ПРИЛОЖЕНИЕ № 4  
к постановлению  
Правительства  
Хабаровского края  
от 11 октября 2021 г. № 491-пр

"ПРИЛОЖЕНИЕ  
к Положению о  
государственном природном  
заказнике краевого значения  
"Верхнетумнинский"

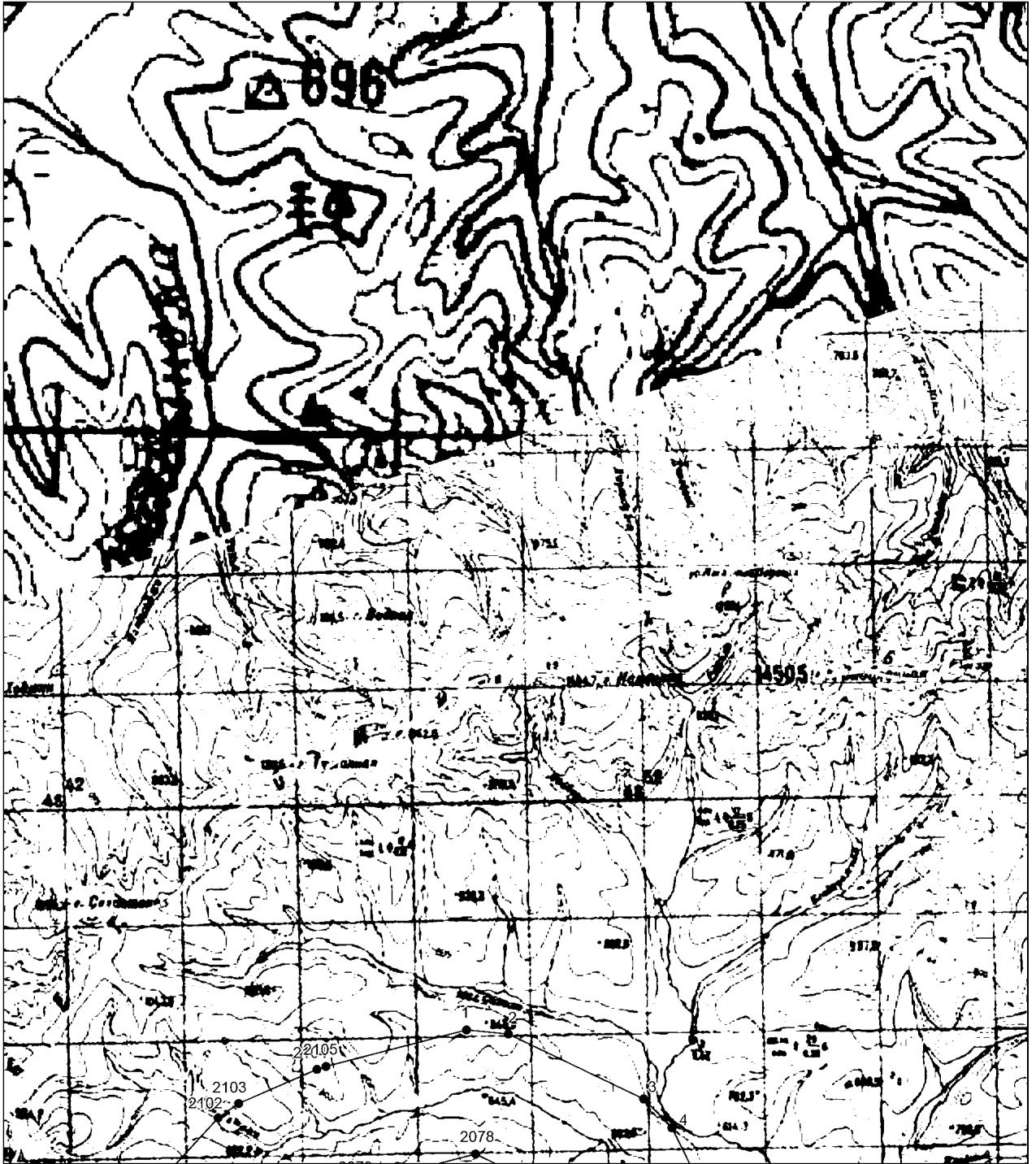
**ГРАНИЦЫ**  
государственного природного заказника краевого значения  
"Верхнетумнинский"

1. Графическое описание местоположения границ государственного природного заказника краевого значения "Верхнетумнинский".


**Основной лист****Используемые условные знаки и обозначения:**

- — область выносного листа,  
23 — номер выносного листа.

Выносной лист №1




Выносной лист №2

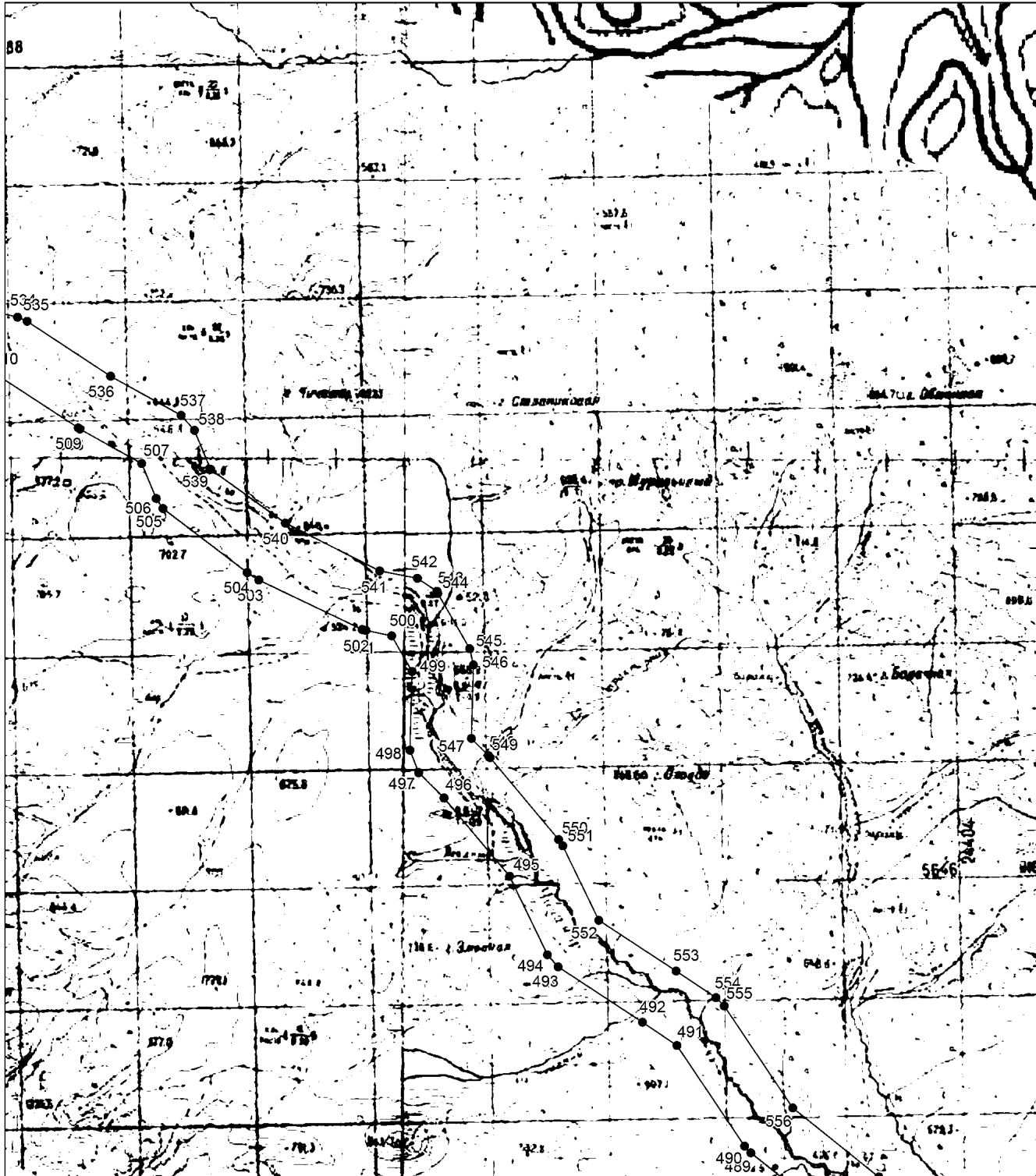




Выносной лист №3




Выносной лист №4



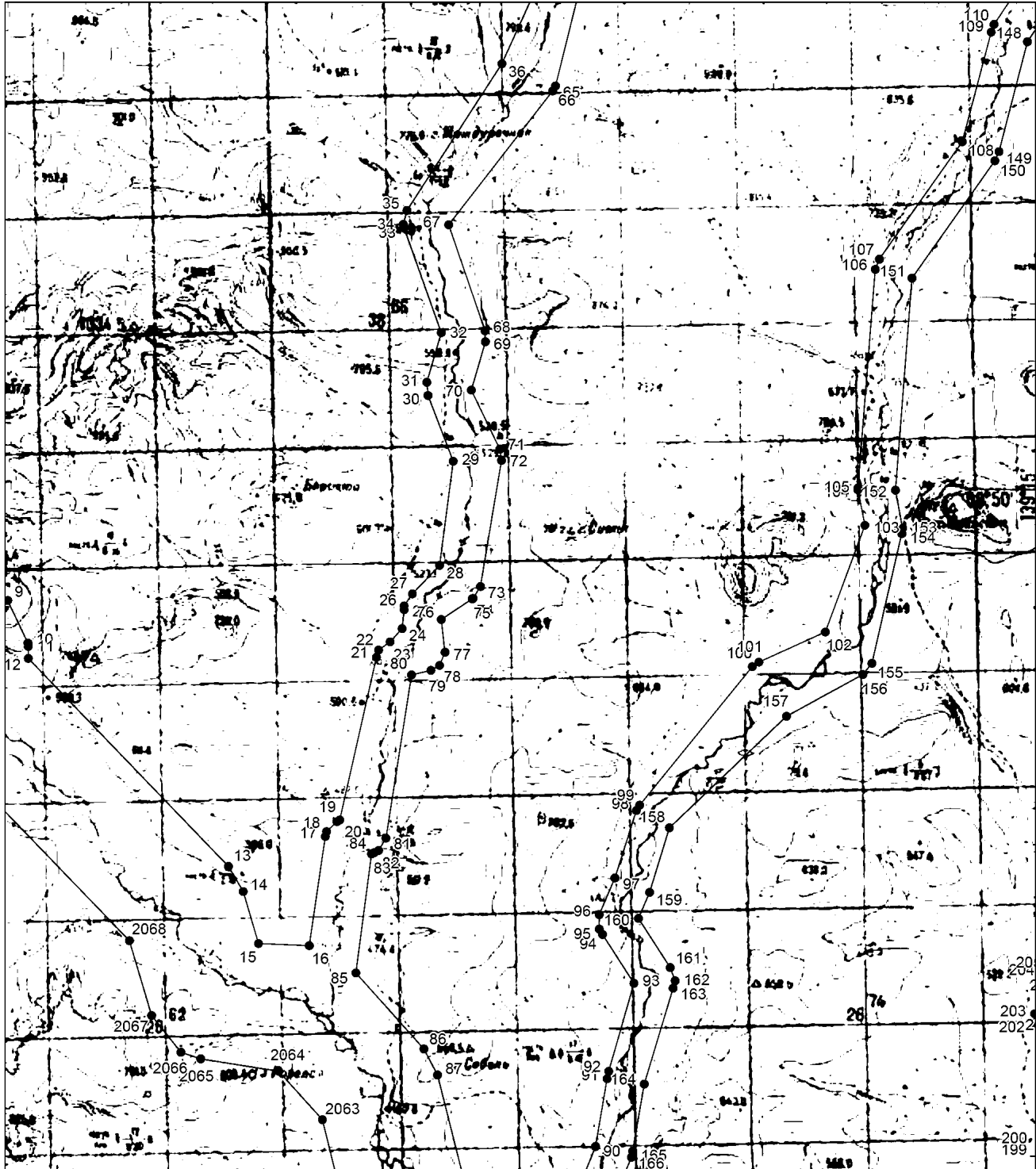
Выносной лист №5



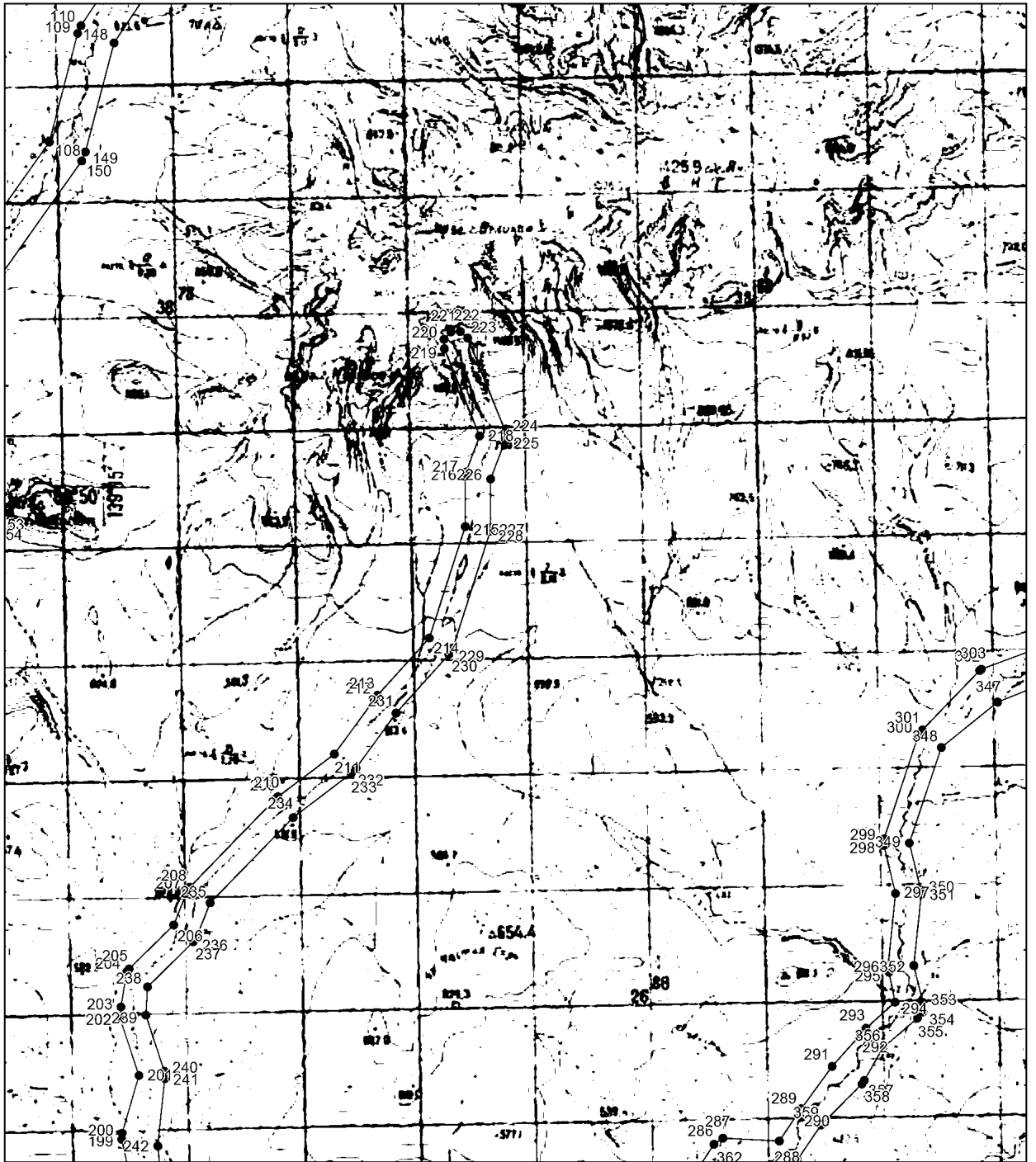
Выносной лист №6




Выносной лист №7



Выносной лист №8



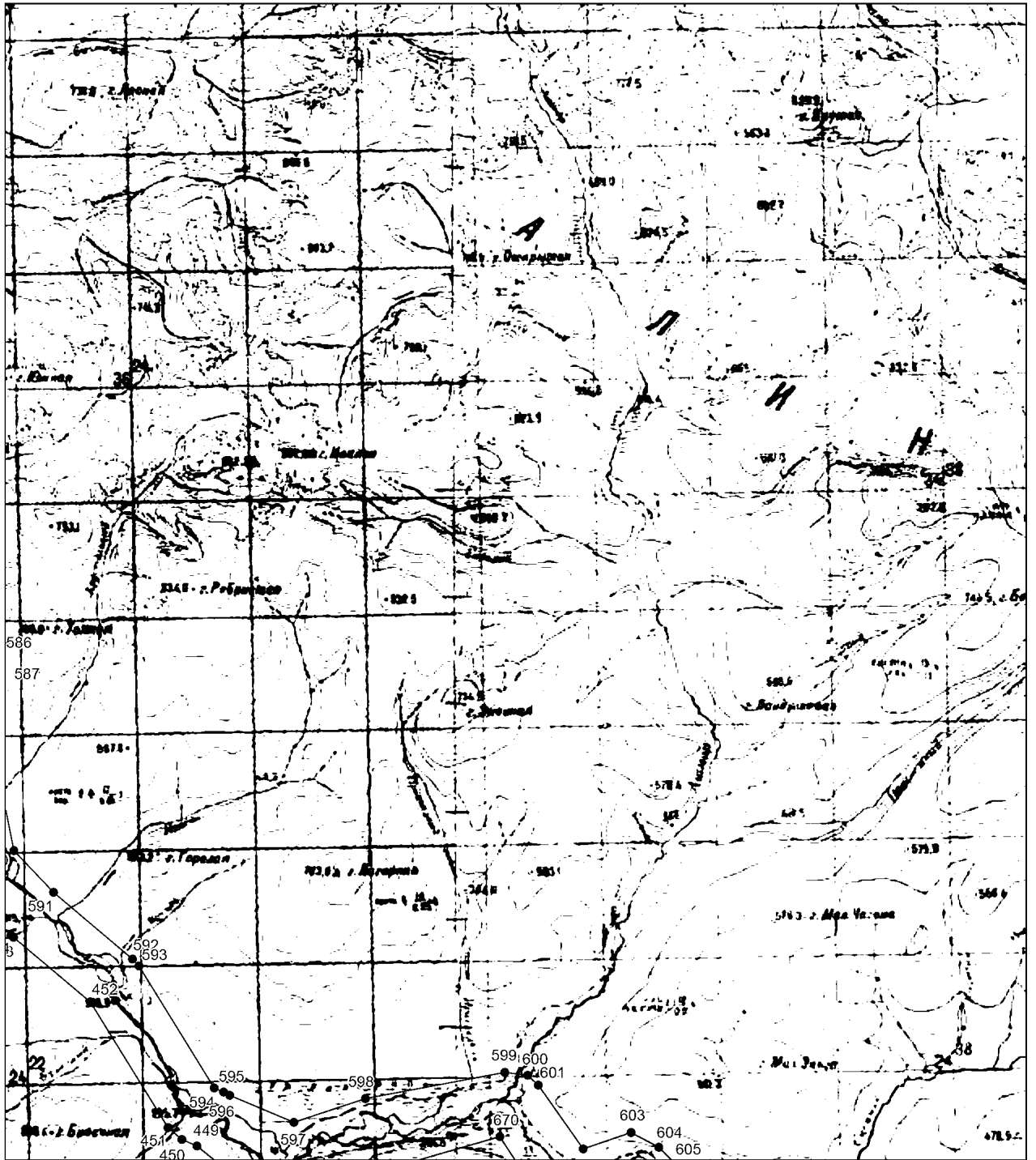
Выносной лист №9



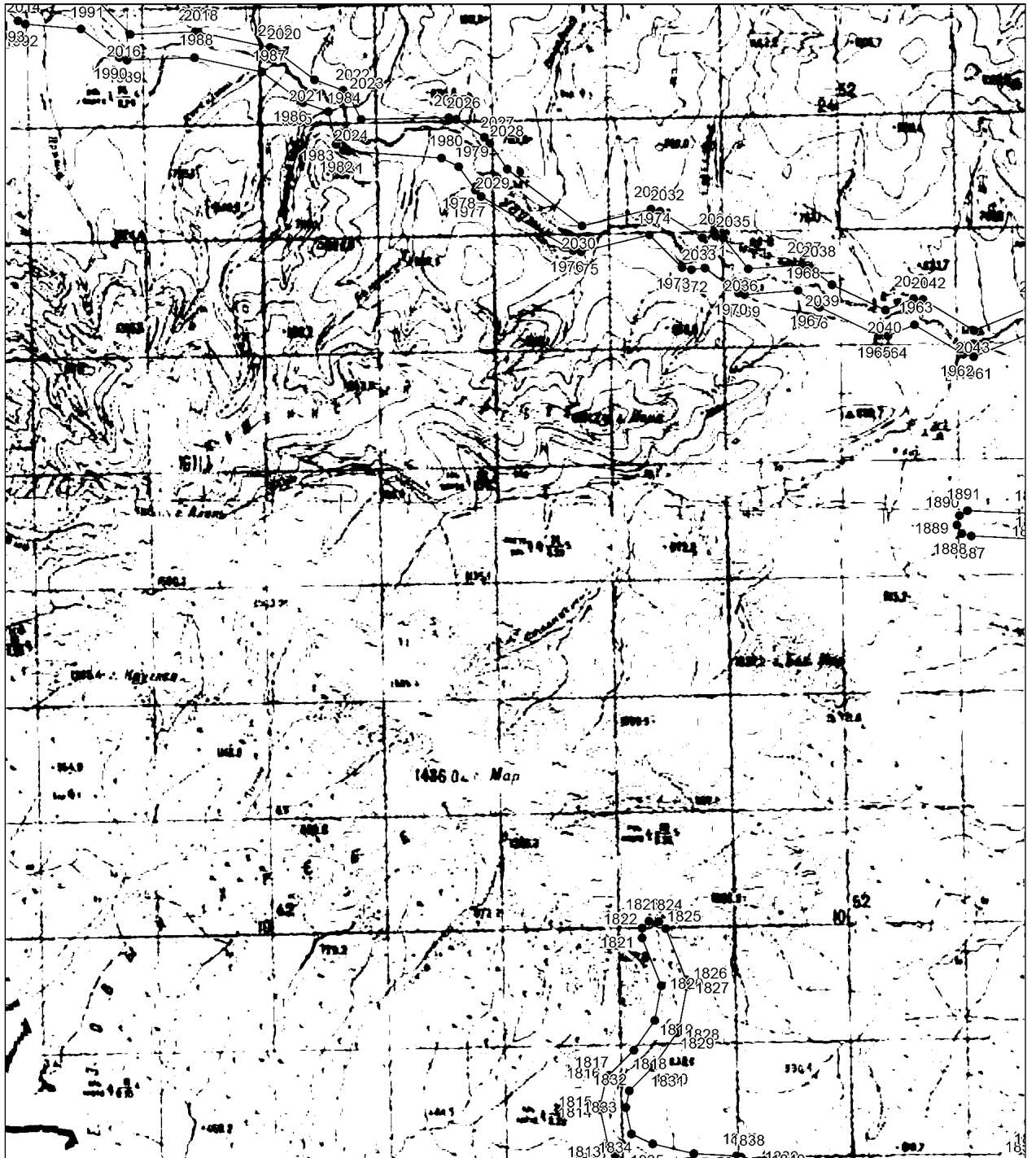




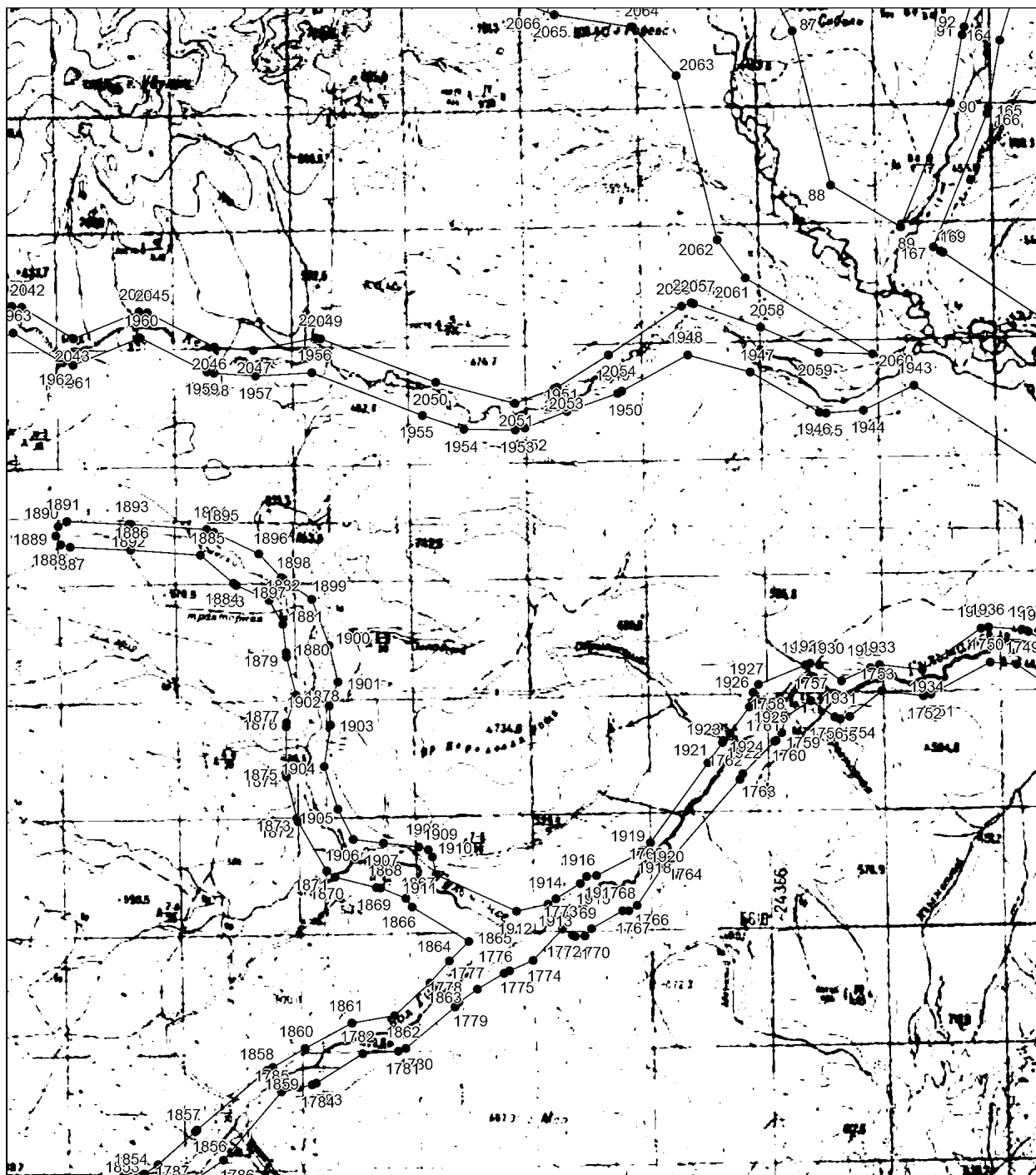
Выносной лист №11



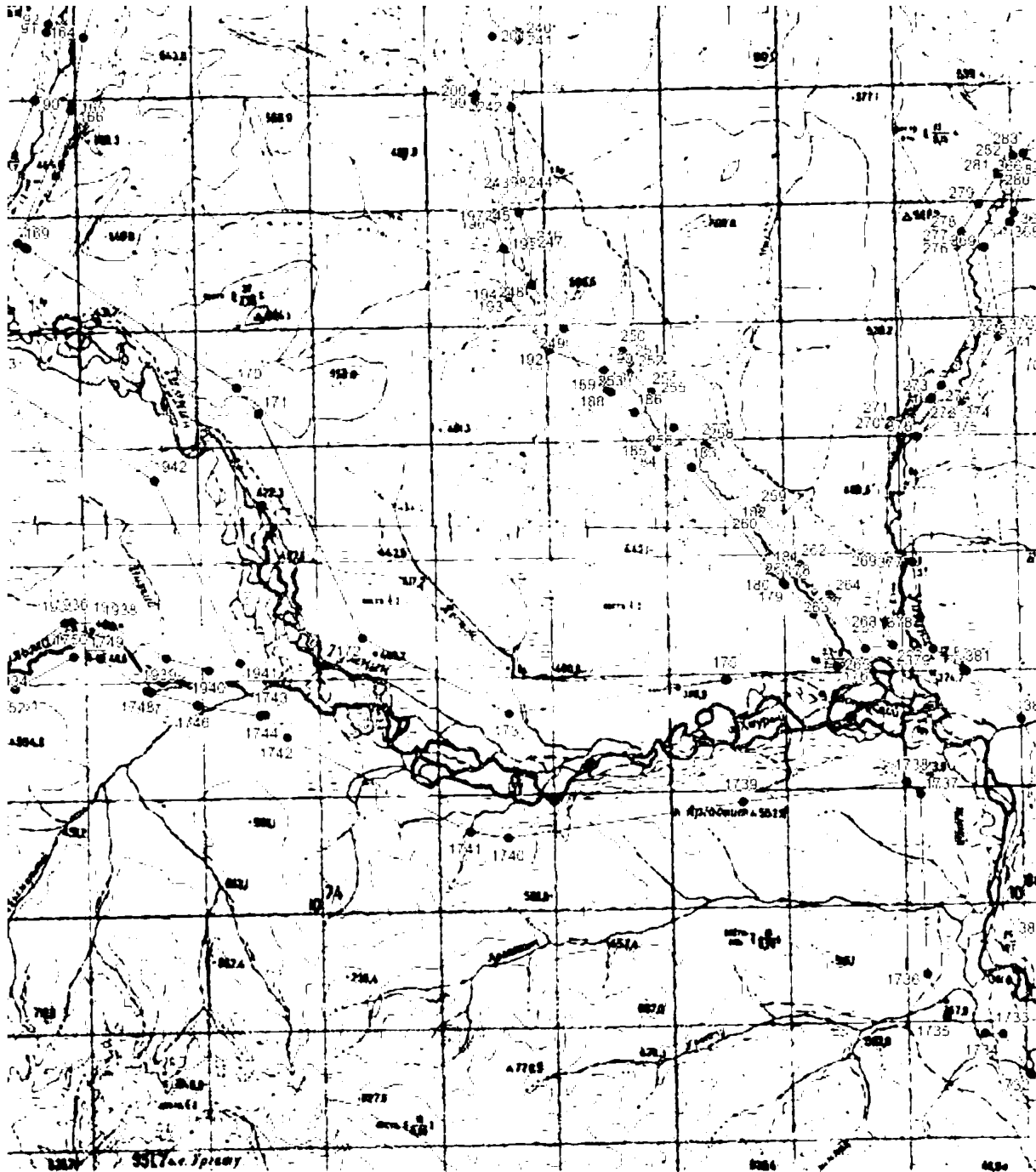
Выносной лист №12



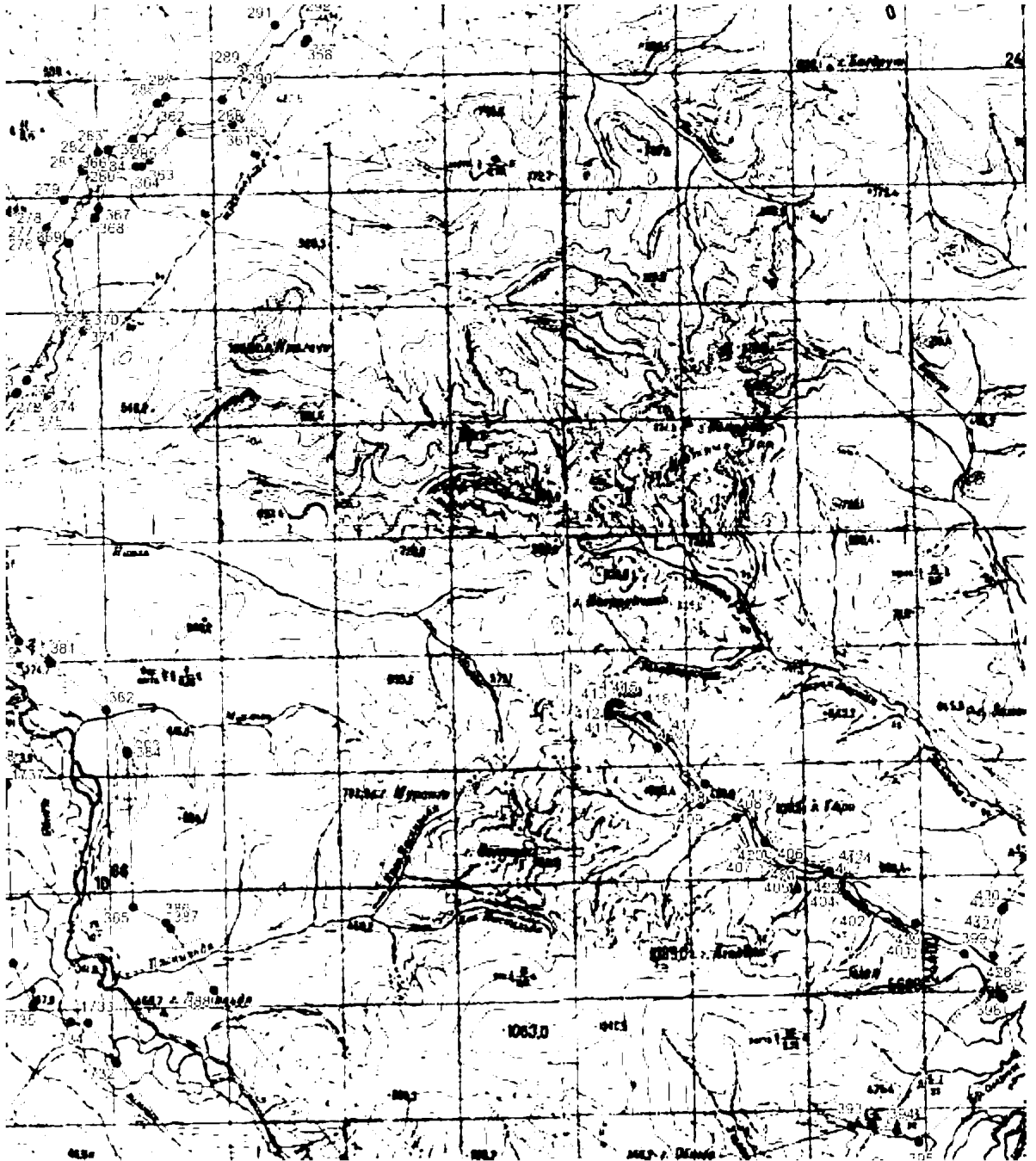
Выносной лист №13



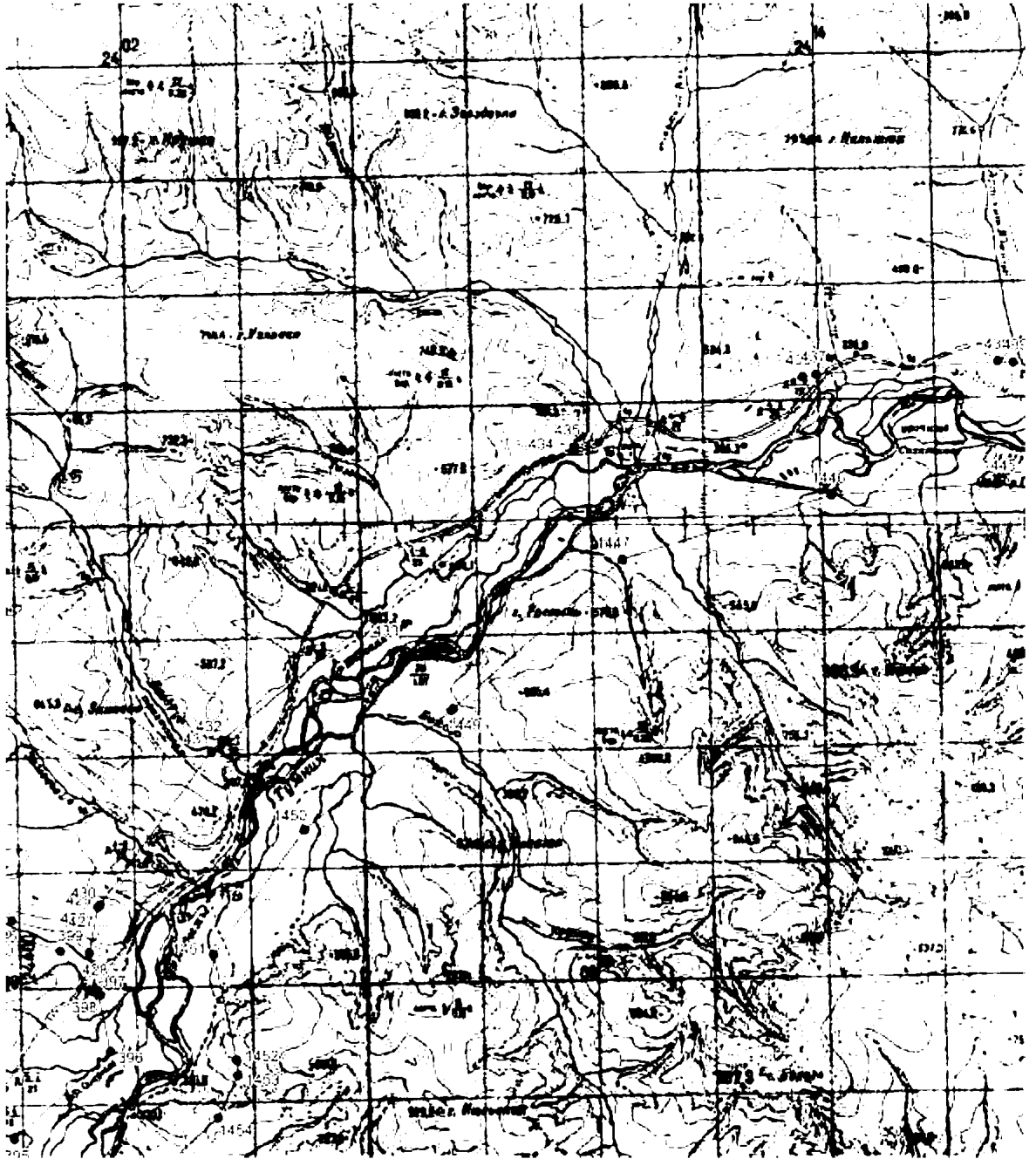
Выносной лист № 14



### Выносной лист № 15

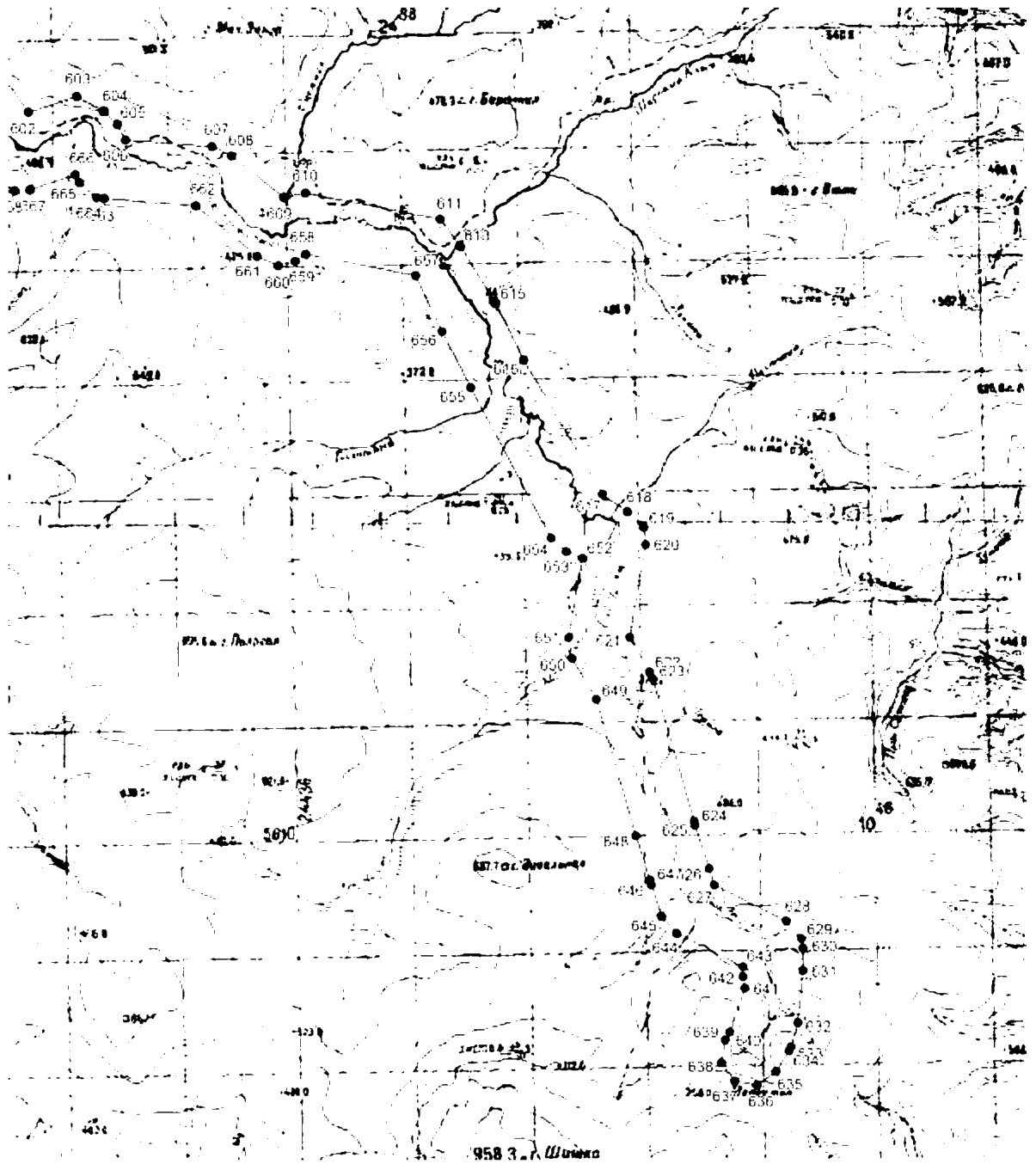


Выносной лист №16





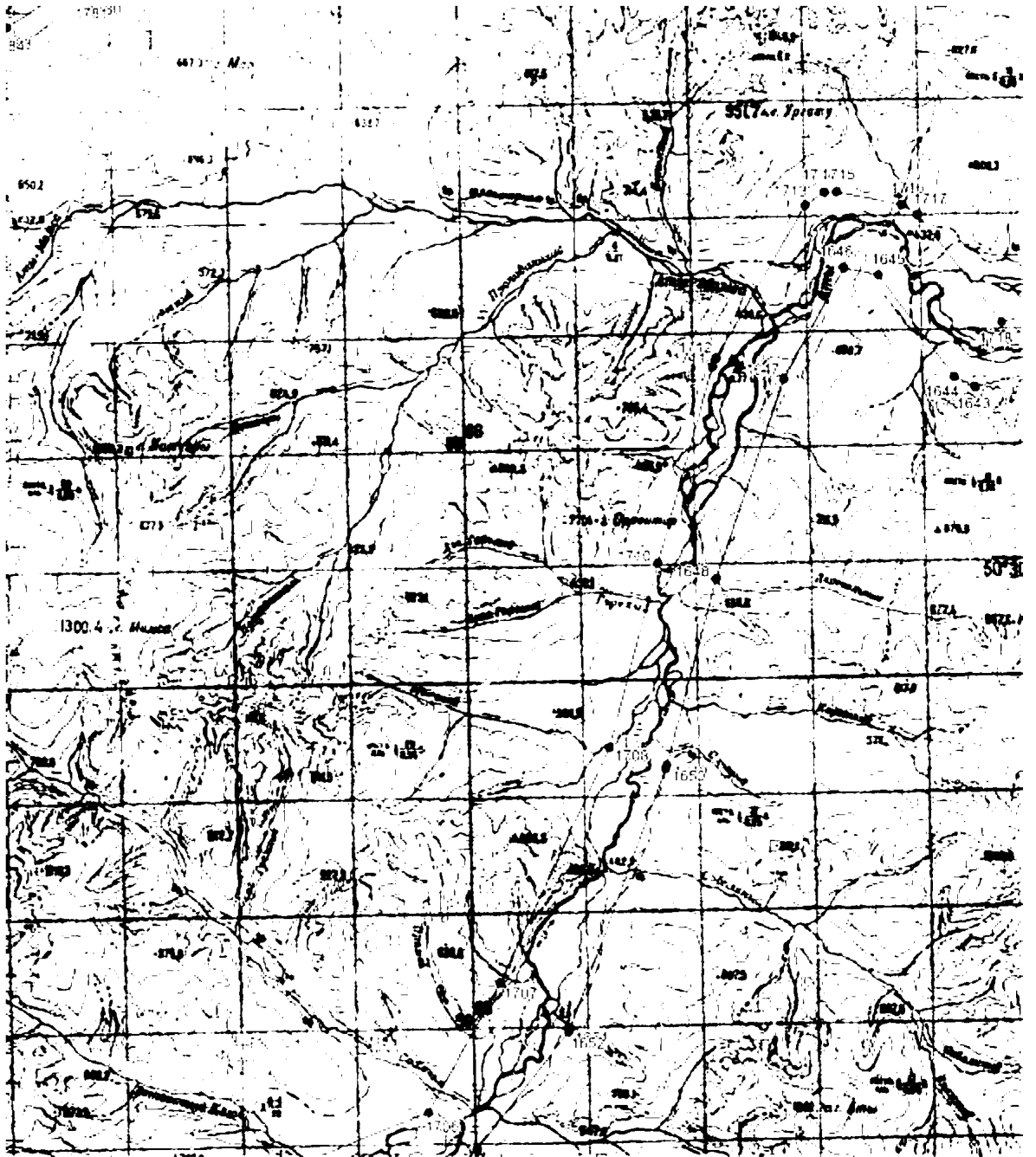
Выносной лист № 18



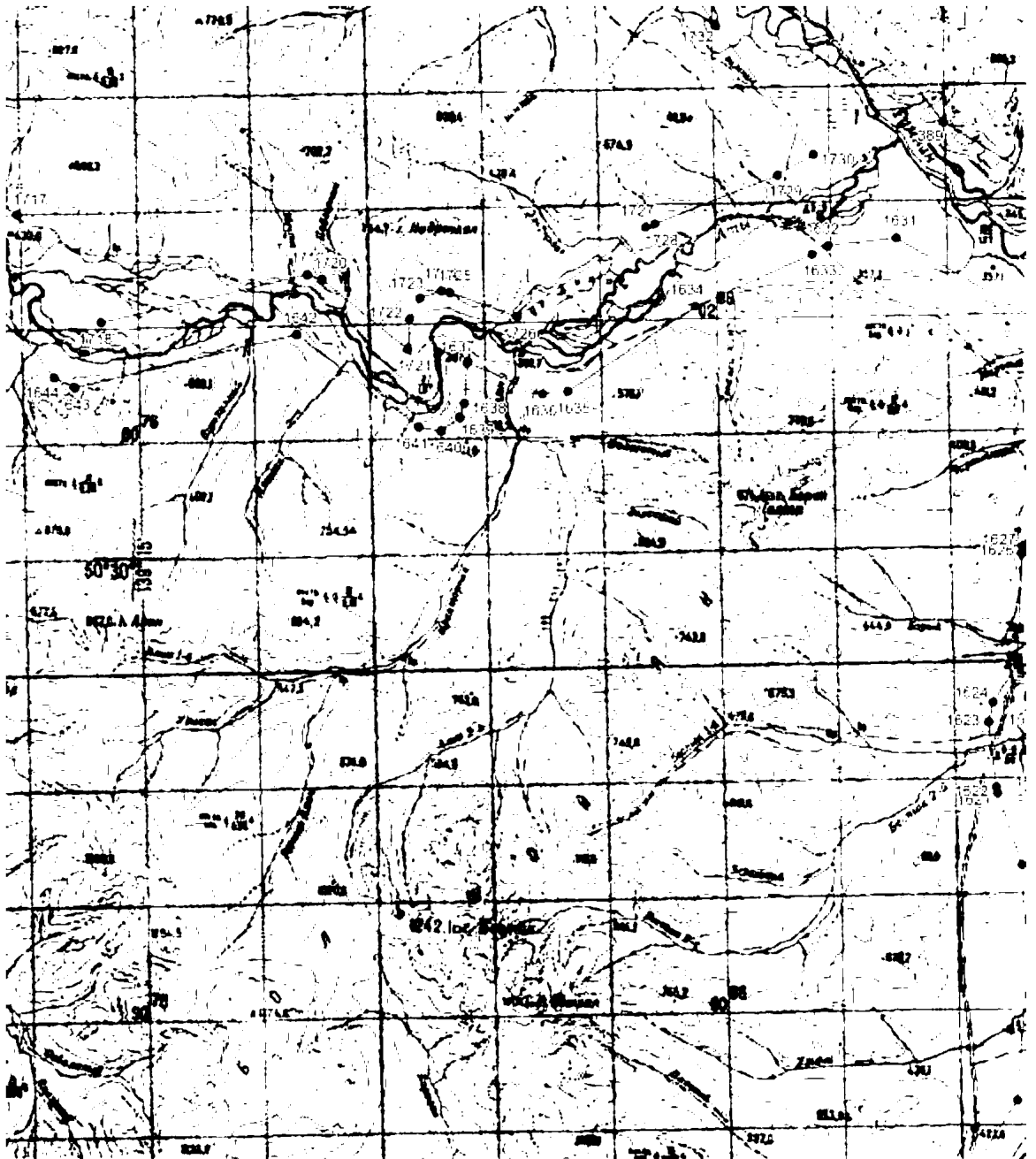





Выносной лист № 20



Выносной лист № 21



Выносной лист № 22

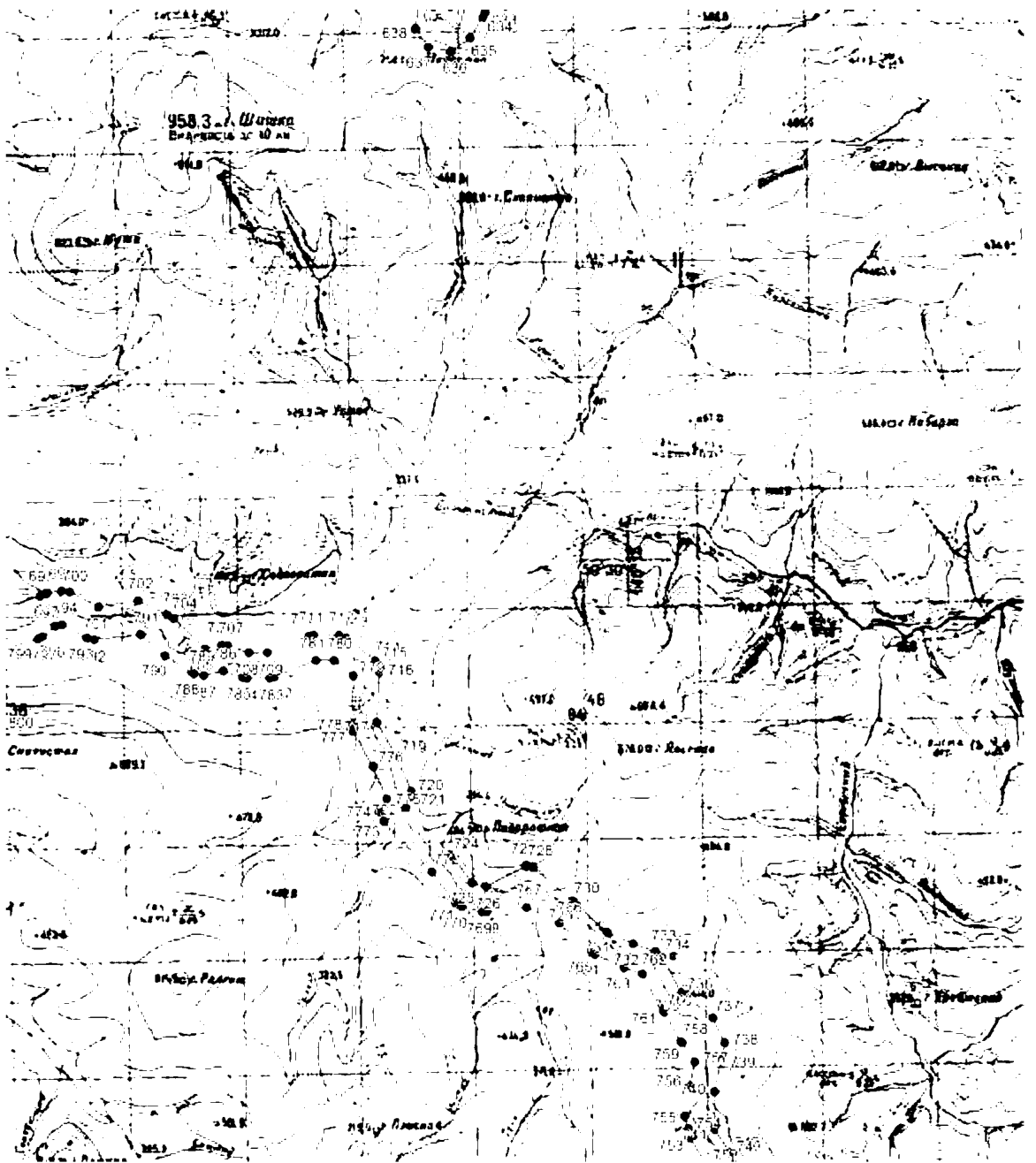


Выносной лист № 23





Выносной лист № 25




Выносной лист № 26

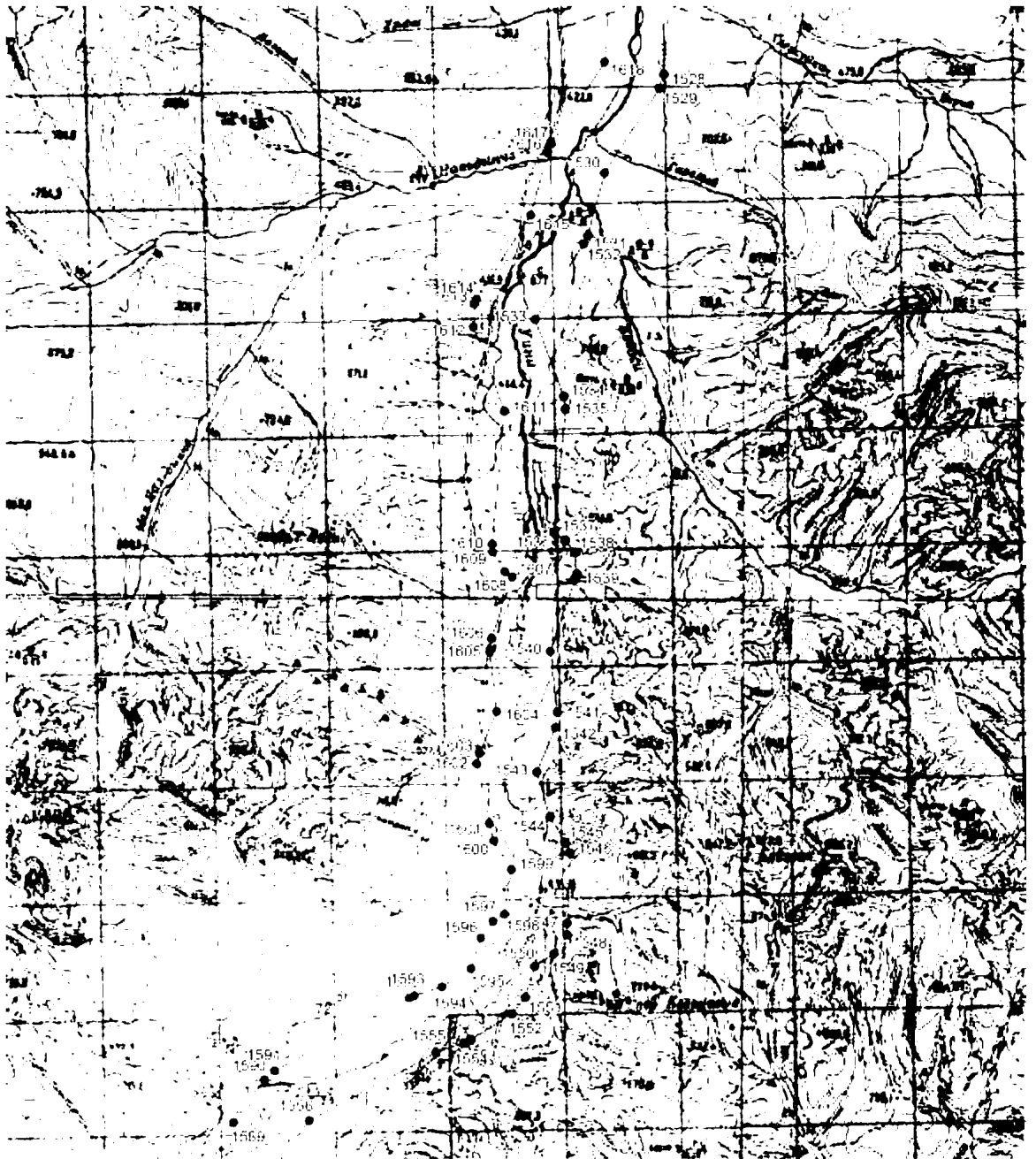




Выносной лист № 27




Выносной лист № 28



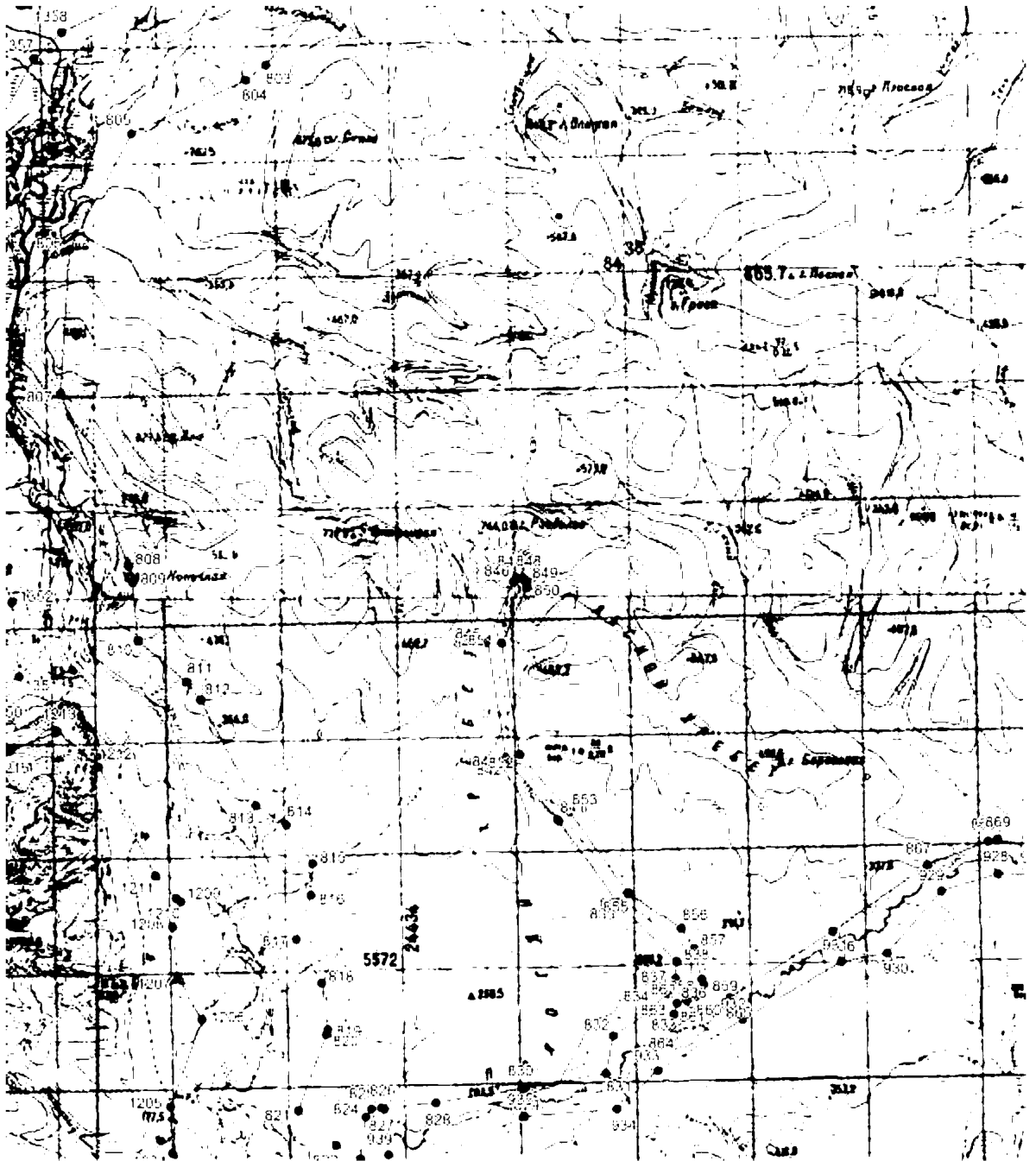
**Выносной лист № 29**




Выносной лист № 30



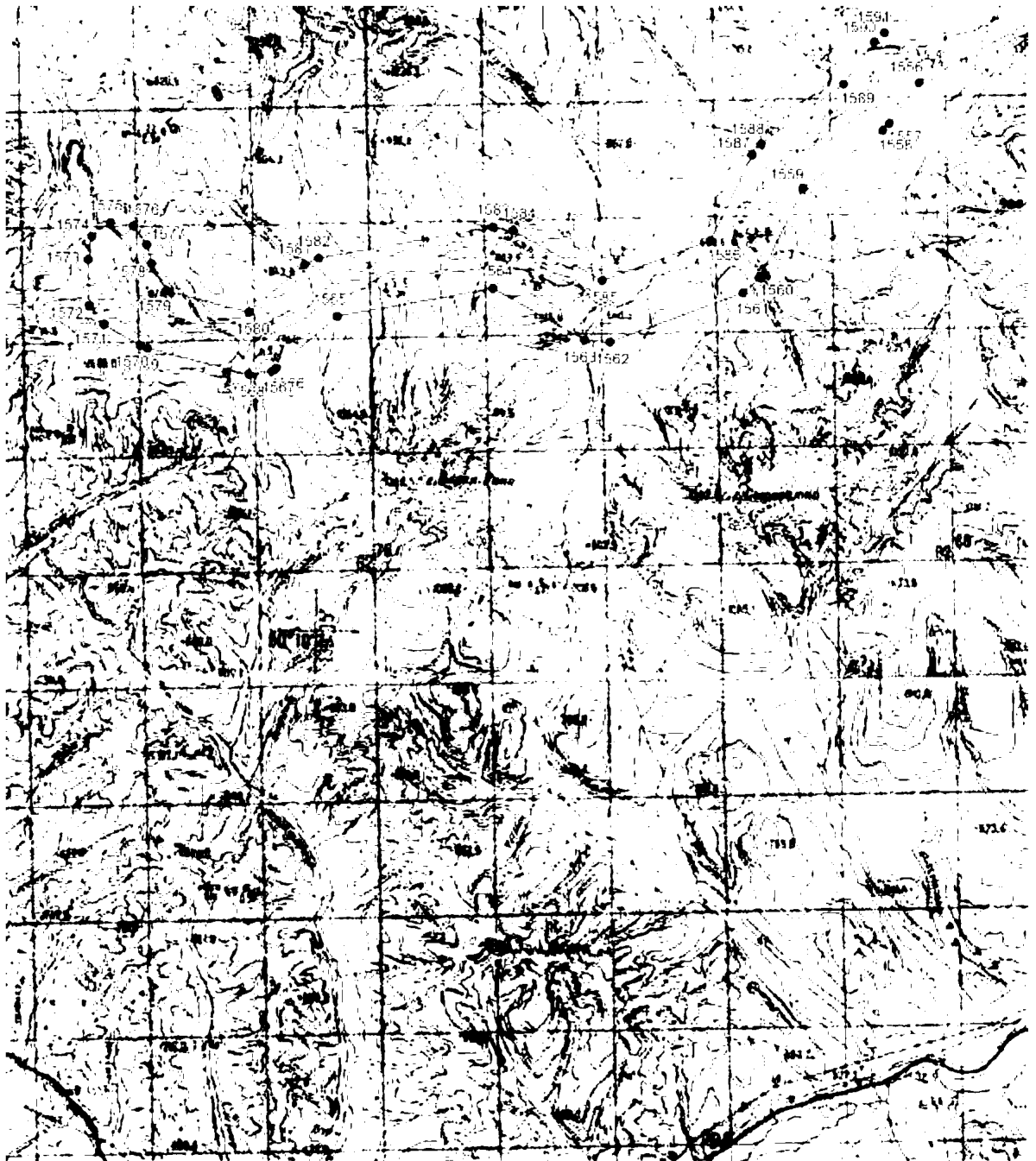
Выносной лист № 31



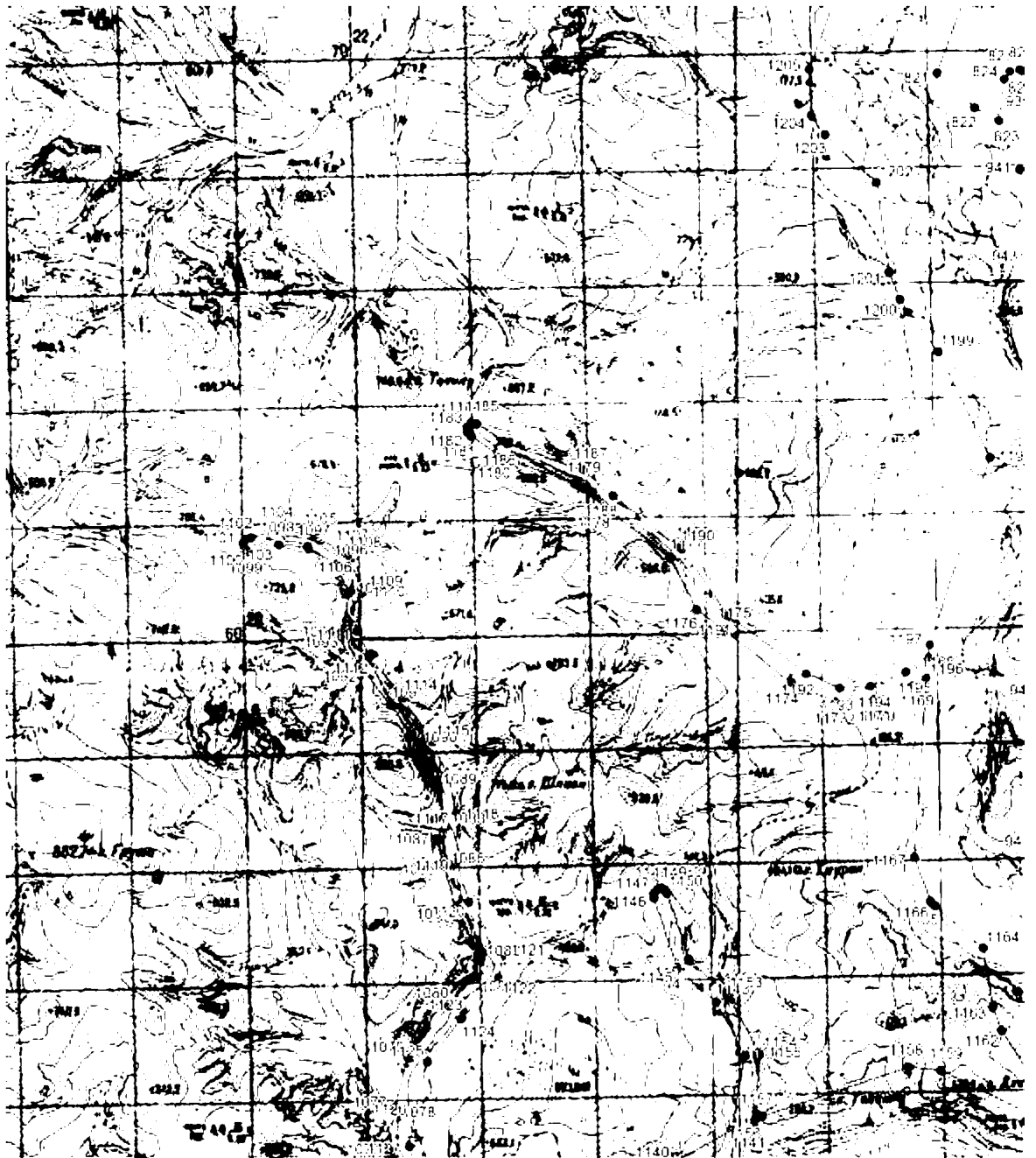
Выносной лист № 32



Выносной лист № 33




Выносной лист № 34





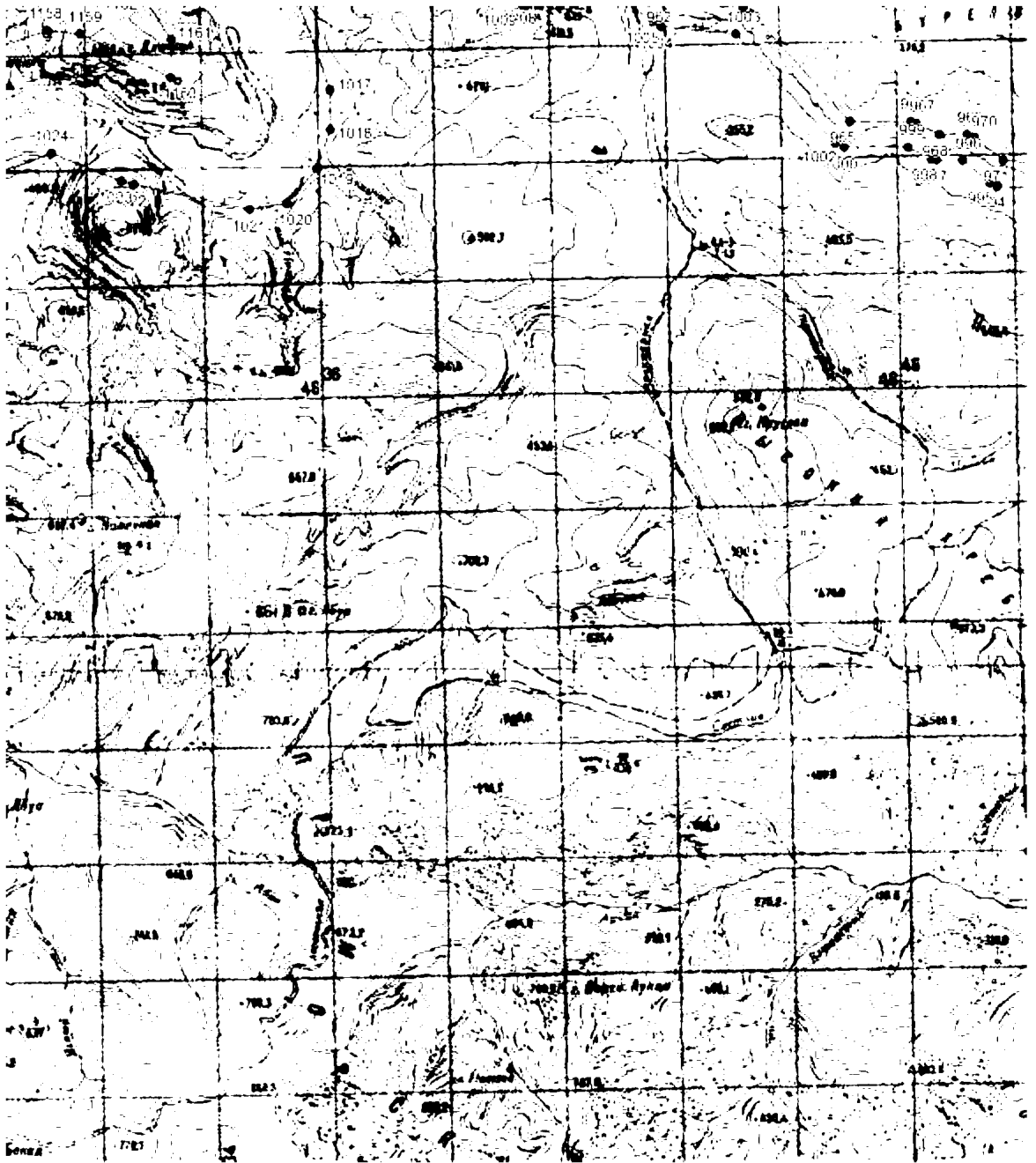
Выносной лист № 35



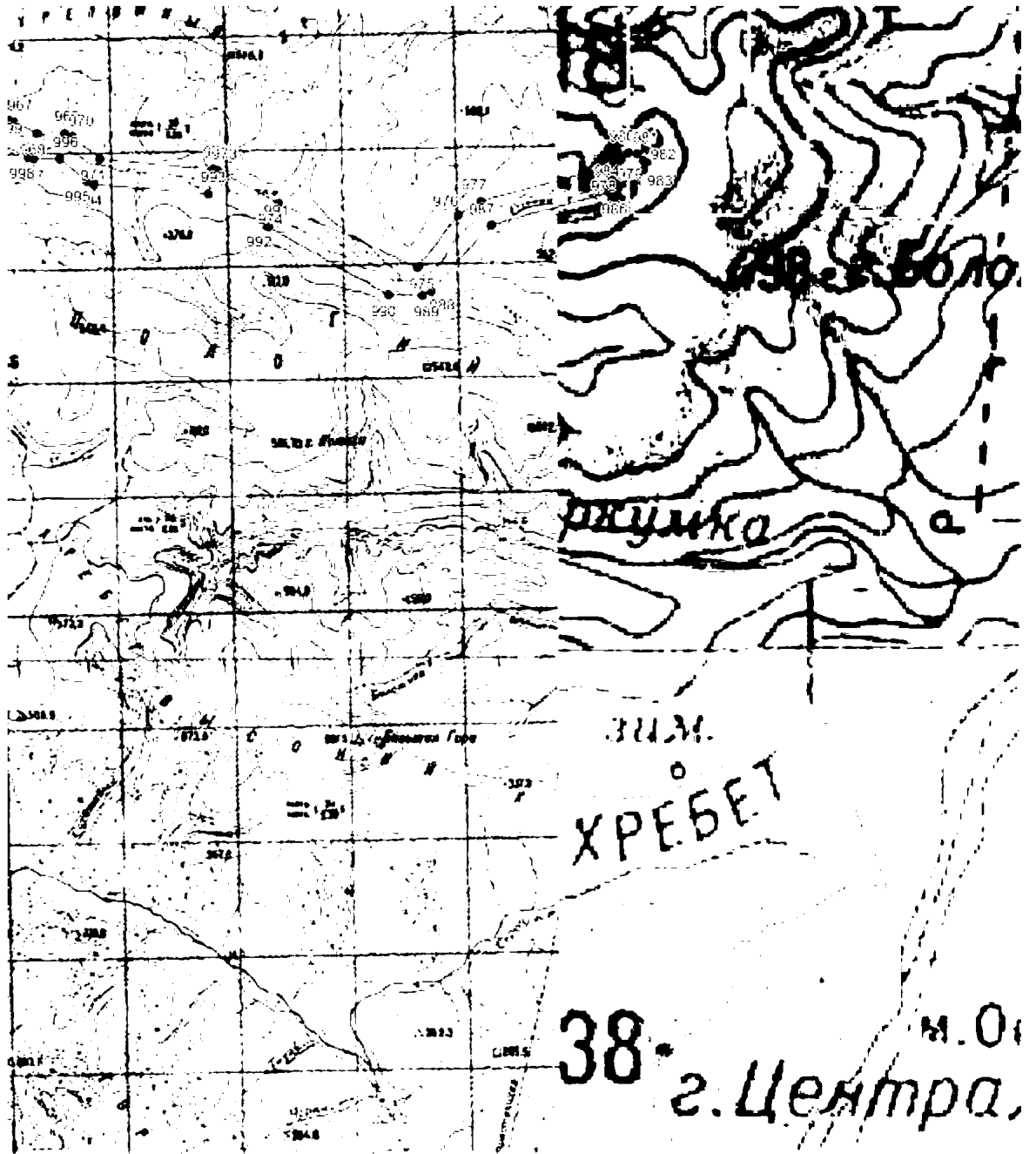
Выносной лист № 36



Выносной лист № 37



Выносной лист № 38



**Используемые условные знаки и обозначения:**

- \_\_\_\_\_ – граница объекта землеустройства,  
 - - - - - – установленная граница муниципального образования,  
 - - - - - – установленная граница населенного пункта,  
 \_\_\_\_\_ – граница земельного участка,  
 . – характерная точка объекта землеустройства.

2. Перечень координат характерных точек границ государственного природного заказника краевого значения "Верхнетумнинский" в системе координат МСК-27, зона 4.

Номера характерных точек	Координаты характерных точек	
	X	Y
1	2	3
1	725755,57	4239162,30
2	725685,49	4239880,77
3	724565,40	4242210,56
4	724078,42	4242699,80
5	722497,59	4243468,84
6	719968,83	4245256,42
7	719919,23	4245289,41
8	718611,88	4246106,51
9	715261,40	4249848,60
10	714537,02	4250196,60
11	714479,13	4250198,20
12	714275,93	4250198,20
13	710727,93	4253622,43
14	710295,04	4253874,24
15	709408,98	4254134,85
16	709371,33	4255004,48
17	711236,14	4255277,21
18	711320,29	4255300,32
19	711491,35	4255475,60
20	711513,00	4255529,72
21	714296,77	4256150,96

1	2	3
22	714413,16	4256192,90
23	714558,97	4256389,69
24	714783,59	4256589,36
25	715106,38	4256624,05
26	715169,14	4256630,26
27	715372,63	4256766,54
28	715859,88	4257231,58
29	717637,27	4257467,13
30	718760,00	4257036,63
31	718986,38	4257017,43
32	719830,92	4257258,73
33	721620,43	4256624,51
34	721684,00	4256609,86
35	721920,15	4256674,80
36	724425,63	4258302,29
37	726139,29	4259072,63
38	727772,65	4259003,94
39	727905,30	4259007,48
40	730057,63	4259272,30
41	732054,23	4258673,31
42	733206,85	4257491,61
43	733290,90	4257391,70
44	733526,73	4257325,60
45	734484,31	4257545,65
46	735036,66	4257088,51
47	735922,66	4256764,06
48	736393,37	4256097,69
49	736635,20	4256058,92
50	736833,61	4256202,51
51	736872,38	4256444,34
52	736728,79	4256642,75
53	736334,46	4257163,38
54	735411,03	4257625,10
55	734724,69	4258149,20
56	734518,85	4258194,39
57	733666,97	4257987,02
58	732560,99	4259082,41

1	2	3
59	732378,68	4259234,86
60	730170,44	4259908,76
61	729996,32	4259915,76
62	727821,89	4259645,63
63	726169,67	4259717,80
64	726002,34	4259703,83
65	724047,36	4259216,14
66	723960,26	4259168,00
67	721677,15	4257392,25
68	719869,22	4258008,59
69	719678,05	4258013,40
70	718854,01	4257777,96
71	717843,46	4258263,02
72	717652,38	4258290,18
73	715501,81	4257931,75
74	715294,03	4257802,10
75	715288,17	4257793,61
76	714935,12	4257264,05
77	714382,93	4257324,95
78	714156,66	4257231,22
79	714072,48	4257082,56
80	713989,73	4256751,53
81	711205,01	4256319,51
82	710995,45	4256192,74
83	710956,15	4256122,02
84	710936,09	4256071,87
85	708903,00	4255803,35
86	707608,22	4256964,18
87	707161,96	4257201,03
88	704537,25	4257857,21
89	703822,56	4259048,36
90	705944,13	4259896,98
91	707100,54	4260095,25
92	707228,84	4260127,35
93	708731,37	4260557,61
94	709560,05	4260022,23
95	709655,89	4259962,41

1	2	3
96	709900,79	4259965,39
97	710525,61	4260233,17
98	711676,37	4260595,05
99	711769,28	4260653,38
100	714130,33	4262579,08
101	714210,97	4262692,24
102	714724,92	4263827,20
103	716542,54	4264509,49
104	717154,56	4264388,60
105	717177,91	4264389,45
106	720908,83	4264681,21
107	721085,38	4264750,48
108	723094,46	4266173,07
109	724958,90	4266662,65
110	725098,06	4266715,28
111	726221,72	4267477,75
112	726878,16	4267258,94
113	727031,96	4267246,87
114	728282,29	4267455,26
115	728912,06	4267179,74
116	729071,54	4267154,44
117	732203,88	4267269,51
118	732328,76	4267308,64
119	733164,84	4267982,49
120	733927,68	4268259,71
121	734113,23	4268356,85
122	734641,34	4269168,37
123	735329,73	4269411,33
124	735418,34	4269459,45
125	737114,68	4270764,33
126	737881,83	4271102,19
127	739184,53	4271053,51
128	739379,28	4271202,02
129	739424,47	4271444,75
130	739263,48	4271639,50
131	739020,75	4271672,21
132	737644,73	4271626,30



1	2	3
133	736775,47	4271310,85
134	735068,59	4269997,86
135	734355,07	4269746,03
136	734228,55	4269663,59
137	733723,14	4268876,19
138	733012,20	4268606,75
139	732903,57	4268569,63
140	732074,91	4267899,93
141	729092,14	4267799,52
142	728451,72	4268079,71
143	728270,85	4268102,19
144	727005,14	4267891,23
145	726274,08	4268134,92
146	726029,78	4268117,56
147	725993,21	4268096,13
148	724801,99	4267287,81
149	722924,24	4266796,53
150	722764,86	4266728,99
151	720763,11	4265312,26
152	717142,87	4265028,60
153	716495,29	4265149,49
154	716402,81	4265135,83
155	714186,36	4264624,75
156	713996,83	4264469,63
157	713290,16	4263163,36
158	711382,52	4261166,33
159	710280,83	4260824,52
160	709837,28	4260634,47
161	709000,36	4261177,31
162	708769,69	4261259,62
163	708645,52	4261227,70
164	707009,30	4260732,31
165	705864,97	4260534,49
166	705757,97	4260511,82
167	703489,03	4259604,24
168	703416,91	4259724,45
169	703391,87	4259764,14

1	2	3
170	701017,28	4263348,43
171	700582,61	4263721,58
172	696743,75	4265496,54
173	695452,32	4268007,64
174	696027,04	4271702,28
175	696031,63	4271735,19
176	696264,18	4273621,36
177	697158,34	4273205,61
178	697658,07	4272724,29
179	697685,56	4272690,76
180	697862,42	4272513,90
181	697937,81	4272464,59
182	698685,93	4271918,88
183	699663,81	4271130,56
184	700001,94	4270526,45
185	700137,23	4270426,21
186	700602,87	4270149,51
187	700948,80	4269748,06
188	700990,01	4269690,89
189	701145,57	4269626,45
190	701321,71	4269626,45
191	701664,71	4268689,12
192	701729,26	4268613,78
193	702569,34	4267994,77
194	702686,92	4267952,26
195	703409,51	4267909,76
196	703912,49	4267742,10
197	703982,06	4267730,81
198	704489,55	4267730,81
199	705926,07	4267426,10
200	706033,32	4267430,11
201	707028,50	4267720,37
202	708024,45	4267388,38
203	708207,21	4267408,44
204	708811,61	4267510,02
205	708862,37	4267551,98
206	709617,37	4268319,42

1	2	3
207	710181,26	4268544,31
208	710266,27	4268593,95
209	711788,68	4270078,93
210	711823,35	4270120,69
211	712562,36	4271089,71
212	713492,41	4271774,80
213	713565,34	4271829,47
214	714558,97	4272724,43
215	716477,65	4273346,06
216	717334,86	4273346,06
217	717412,11	4273360,07
218	718033,52	4273593,10
219	719533,08	4272991,23
220	719701,32	4272984,54
221	719825,02	4273098,79
222	719831,71	4273267,03
223	719717,46	4273390,73
224	718134,49	4274031,10
225	717966,25	4274037,79
226	717294,97	4273786,06
227	716450,57	4273786,06
228	716397,21	4273779,49
229	714385,41	4273134,58
230	714273,20	4273066,02
231	713264,88	4272154,27
232	712318,96	4271461,81
233	712226,30	4271380,86
234	711467,49	4270380,90
235	710001,82	4268949,22
236	709428,24	4268721,30
237	709329,91	4268658,00
238	708556,67	4267870,18
239	708067,60	4267837,80
240	707102,44	4268159,52
241	706971,27	4268162,01
242	705816,54	4268045,83
243	704558,28	4268166,02

1	2	3
244	704512,63	4268170,81
245	704017,76	4268170,81
246	703521,05	4268336,38
247	703464,40	4268347,29
248	702777,85	4268387,67
249	702031,26	4268937,80
250	701650,12	4269948,22
251	701521,03	4270056,33
252	701455,07	4270066,45
253	701281,54	4270066,45
254	700951,16	4270436,79
255	700823,96	4270547,11
256	700345,63	4270827,65
257	700046,14	4271351,76
258	700002,34	4271414,28
259	698964,51	4272262,54
260	698889,12	4272311,85
261	698141,00	4272857,56
262	698012,09	4272986,48
263	697500,46	4273485,64
264	697440,68	4273545,83
265	696569,36	4274096,94
266	696627,55	4274568,95
267	696995,50	4274456,05
268	697040,37	4274451,43
269	698057,31	4274451,43
270	700359,70	4274503,81
271	700466,55	4274535,64
272	700833,30	4275208,35
273	700856,55	4275224,61
274	701069,40	4275394,89
275	702067,70	4275943,96
276	703452,85	4275656,95
277	703538,63	4275650,30
278	703685,41	4275732,81
279	704171,46	4276033,83
280	704677,29	4276352,99

1	2	3
281	704720,60	4276354,86
282	704865,49	4276440,65
283	704998,14	4276617,51
284	705037,26	4276795,61
285	705212,36	4277216,79
286	705845,48	4277639,83
287	705948,86	4277789,81
288	705898,69	4278764,16
289	706435,28	4279126,05
290	706459,41	4279144,67
291	707187,06	4279673,84
292	707735,63	4280171,68
293	707839,59	4280260,39
294	708294,62	4280760,77
295	708806,12	4280658,04
296	708912,52	4280642,64
297	710158,31	4280771,51
298	710989,65	4280569,94
299	711102,34	4280573,59
300	712864,89	4281160,79
301	712974,16	4281234,96
302	713996,83	4282222,15
303	714018,04	4282254,40
304	714532,19	4283635,50
305	714556,98	4283714,10
306	714583,93	4284978,60
307	715337,52	4285135,72
308	715363,50	4285147,61
309	715469,92	4285278,09
310	715549,81	4286260,46
311	715982,03	4287081,69
312	716000,11	4287128,16
313	715977,38	4287295,00
314	715672,35	4287817,92
315	715307,70	4288984,29
316	714898,22	4290275,50
317	714825,17	4290402,00

1	2	3
318	714515,67	4290667,29
319	714420,22	4290715,01
320	714084,82	4290789,54
321	714022,38	4291018,34
322	713913,88	4291835,69
323	713897,59	4291891,85
324	713039,62	4293588,80
325	712917,88	4293705,12
326	712749,54	4293701,28
327	712633,22	4293579,54
328	712637,06	4293411,20
329	713483,12	4291741,24
330	713491,70	4290821,33
331	713553,71	4290698,41
332	713819,00	4290433,12
333	713926,83	4290373,92
334	714271,07	4290297,42
335	714480,03	4290118,31
336	714880,58	4288874,70
337	714898,47	4288820,04
338	715279,51	4287619,53
339	715535,85	4287178,67
340	715150,53	4286446,54
341	715134,49	4286407,30
342	715079,62	4285508,32
343	714302,69	4285342,31
344	714180,26	4285226,71
345	714162,52	4285162,42
346	713939,71	4283736,44
347	713456,98	4282533,80
348	712672,15	4281562,34
349	711031,76	4281011,79
350	710221,57	4281208,48
351	710149,46	4281212,94
352	708922,38	4281086,01
353	708288,55	4281239,11
354	708120,17	4281238,76

1	2	3
355	708017,07	4281150,40
356	707501,63	4280551,17
357	706944,54	4280229,99
358	706882,14	4280190,99
359	706178,51	4279483,68
360	705576,58	4279078,23
361	705482,88	4278938,33
362	705333,38	4278041,53
363	704851,09	4277513,16
364	704750,85	4277377,87
365	704749,16	4277278,41
366	704584,14	4276798,84
367	704024,22	4276626,73
368	703865,33	4276571,02
369	703430,34	4276120,35
370	702090,57	4276394,60
371	701923,37	4276374,69
372	701910,60	4276366,95
373	700819,79	4275757,39
374	700802,76	4275745,05
375	700592,79	4275577,07
376	700189,03	4274981,28
377	698053,64	4274891,43
378	697104,72	4275039,17
379	696569,36	4275253,32
380	696220,49	4275780,37
381	696189,98	4275817,67
382	695383,51	4276758,55
383	694666,82	4277122,13
384	694626,13	4277124,46
385	691977,92	4277225,03
386	691702,14	4277798,59
387	691608,92	4277872,91
388	690550,21	4278622,84
389	687632,08	4280864,29
390	686167,16	4283293,93
391	686779,67	4284825,21

1	2	3
392	686811,80	4284917,86
393	688200,71	4289622,25
394	688124,59	4290405,25
395	687927,16	4290783,67
396	689443,13	4292440,01
397	690438,86	4292225,24
398	690458,95	4292181,10
399	691173,72	4291567,40
400	691467,03	4290657,71
401	691494,15	4290600,17
402	691984,84	4289832,85
403	692360,40	4289446,03
404	692366,99	4289175,52
405	692588,22	4288467,58
406	692629,09	4288408,65
407	692883,31	4287923,60
408	693526,46	4287639,62
409	693744,35	4287025,12
410	694730,17	4286276,40
411	695285,94	4285476,80
412	695364,97	4285430,01
413	695453,94	4285452,80
414	695500,73	4285531,83
415	695477,94	4285620,80
416	695291,72	4286101,69
417	694904,88	4286488,53
418	694106,91	4287099,77
419	693694,43	4287811,29
420	693095,45	4288123,26
421	692806,09	4288575,03
422	692596,30	4289246,35
423	692582,44	4289540,46
424	692558,86	4289583,27
425	691697,83	4290731,32
426	691459,64	4291687,41
427	691423,29	4291754,58
428	691139,05	4292074,22



1	2	3
429	691929,66	4292218,31
430	691978,87	4292252,07
431	694622,28	4294178,63
432	694818,34	4294364,54
433	696955,34	4296991,25
434	699674,11	4300066,59
435	699891,26	4300454,06
436	701100,95	4304396,78
437	701144,47	4304629,96
438	701368,49	4307766,22
439	701353,18	4308034,53
440	700681,13	4311618,82
441	700377,11	4313508,41
442	700620,80	4314046,52
443	700812,78	4314395,15
444	701695,16	4315133,77
445	703069,84	4315833,15
446	703277,20	4316070,51
447	703550,45	4316698,98
448	705134,57	4316311,04
449	705780,11	4315513,21
450	705891,70	4315252,82
451	706095,65	4315015,70
452	708264,99	4313670,71
453	709376,32	4312345,67
454	709417,11	4312302,34
455	710268,38	4311495,87
456	710524,03	4311363,46
457	712092,16	4311049,83
458	712381,86	4311074,80
459	713935,03	4311109,19
460	715205,51	4310286,65
461	716570,10	4309305,85
462	717192,24	4308434,86
463	717437,67	4308248,41
464	719288,36	4307575,43
465	719520,66	4307319,90

1	2	3
466	719559,81	4305988,79
467	719584,07	4305846,42
468	719840,69	4305542,21
469	720987,25	4304949,15
470	721811,74	4303262,70
471	721548,83	4302286,14
472	721536,18	4302224,50
473	721405,15	4301307,28
474	721186,66	4300389,65
475	721188,05	4300143,09
476	721322,46	4299605,44
477	721459,23	4299363,86
478	721826,93	4299211,56
479	722235,49	4299211,56
480	722396,91	4298991,44
481	722245,05	4298637,09
482	722205,58	4298483,99
483	722558,45	4297985,44
484	722763,12	4297735,29
485	721795,92	4296125,52
486	721766,71	4295813,36
487	722483,57	4292497,89
488	722586,88	4292281,57
489	723886,18	4290668,63
490	724000,20	4290563,84
491	725707,44	4289411,45
492	726097,61	4288826,21
493	727037,44	4287394,07
494	727245,70	4287211,29
495	728576,46	4286567,38
496	729898,42	4285458,63
497	730330,36	4285026,68
498	730713,81	4284874,62
499	732045,84	4284914,99
500	732653,97	4284567,48
501	732741,97	4284127,51
502	732758,55	4284065,05

1	2	3
503	733600,76	4282311,74
504	733726,39	4282108,48
505	734810,74	4280680,73
506	734980,44	4280567,60
507	735573,88	4280323,24
508	736157,59	4279272,56
509	736177,40	4279239,80
510	737067,88	4277882,87
511	737202,93	4277308,95
512	737039,07	4276243,89
513	737038,55	4276089,16
514	737262,57	4274565,84
515	737270,86	4274522,40
516	737450,08	4273760,74
517	737588,56	4273512,15
518	738260,61	4272840,09
519	738439,84	4272723,14
520	739096,43	4272467,80
521	739954,28	4271449,85
522	740287,61	4271232,40
523	740677,08	4271314,33
524	740894,53	4271647,66
525	740812,60	4272037,13
526	739863,94	4273187,80
527	739623,25	4273378,80
528	738918,69	4273652,79
529	738428,55	4274142,93
530	738288,29	4274739,06
531	738078,87	4276163,07
532	738246,19	4277250,65
533	738238,42	4277448,82
534	738059,20	4278210,48
535	737987,77	4278376,68
536	737057,41	4279794,38
537	736394,65	4280987,34
538	736138,08	4281215,63
539	735472,59	4281489,66

1	2	3
540	734562,47	4282757,38
541	733755,42	4284363,22
542	733627,36	4285003,52
543	733405,90	4285334,21
544	733375,45	4285353,03
545	732434,57	4285890,68
546	732160,83	4285958,95
547	730906,88	4285920,95
548	730617,72	4286210,12
549	730584,18	4286240,84
550	729195,27	4287405,74
551	729087,60	4287475,40
552	727828,07	4288084,85
553	726966,07	4289398,39
554	726515,94	4290073,59
555	726374,21	4290216,14
556	724646,96	4291382,03
557	723474,05	4292838,07
558	722817,97	4295872,45
559	723468,82	4296671,23
560	723843,19	4297619,62
561	723845,90	4298017,61
562	723766,59	4298151,18
563	723325,23	4298517,38
564	723469,78	4298854,67
565	723474,64	4299252,63
566	723411,16	4299367,02
567	722918,32	4300039,07
568	722578,06	4300245,51
569	722498,99	4300251,56
570	722232,94	4300251,56
571	722422,40	4301089,64
572	722561,27	4302046,22
573	722866,69	4303180,68
574	722831,73	4303544,25
575	721846,05	4305560,41
576	721617,79	4305793,89

1	2	3
577	720590,37	4306325,33
578	720554,56	4307542,69
579	720419,55	4307877,19
580	719971,52	4308370,03
581	719764,46	4308508,93
582	717944,73	4309170,65
583	717366,47	4309980,22
584	717246,82	4310100,23
585	715813,40	4311130,49
586	714314,44	4312117,75
587	713927,10	4312209,23
588	713822,62	4312180,87
589	712147,64	4312099,33
590	710874,89	4312353,88
591	710154,01	4313036,83
592	709008,26	4314402,90
593	708883,85	4314510,69
594	706783,03	4315813,20
595	706713,21	4315976,11
596	706656,42	4316076,27
597	706193,16	4317183,77
598	706597,50	4318421,76
599	707048,63	4320824,83
600	707003,85	4321220,29
601	706831,85	4321404,77
602	705734,71	4322181,06
603	706010,70	4323009,02
604	705759,47	4323486,04
605	705526,93	4323718,59
606	705253,21	4323855,46
607	705140,86	4325353,35
608	704983,27	4325688,78
609	704268,50	4326594,88
610	704338,84	4326969,73
611	703890,81	4329299,52
612	703435,44	4329642,90
613	703417,50	4329654,52

1	2	3
614	702476,62	4330236,97
615	702435,47	4330259,93
616	701456,12	4330749,61
617	699135,19	4332110,99
618	698832,61	4332541,76
619	698554,64	4332826,60
620	698260,16	4332860,86
621	696656,43	4332580,21
622	696059,64	4332931,26
623	695941,24	4332982,35
624	693477,04	4333699,21
625	693408,93	4333714,16
626	692658,84	4333955,15
627	692368,28	4334052,01
628	691747,74	4335293,08
629	691447,08	4335553,85
630	691282,64	4335580,53
631	690892,67	4335580,53
632	689988,23	4335492,74
633	689577,76	4335379,60
634	689502,16	4335340,56
635	689143,73	4335116,54
636	688912,65	4334792,51
637	688978,37	4334399,98
638	689302,40	4334168,90
639	689694,93	4334234,62
640	689826,81	4334317,05
641	690591,81	4334579,70
642	690789,80	4334540,53
643	690961,26	4334540,53
644	691534,40	4333394,26
645	691835,06	4333133,50
646	692372,70	4332954,28
647	692460,00	4332933,34
648	693220,09	4332690,85
649	695588,35	4332001,90
650	696294,00	4331586,81

1	2	3
651	696647,29	4331522,80
652	698023,73	4331763,68
653	698135,81	4331483,47
654	698373,50	4331217,99
655	700972,12	4329829,07
656	701949,27	4329340,28
657	702912,59	4328879,20
658	703278,98	4326973,92
659	703163,22	4326788,70
660	703084,27	4326503,65
661	703243,23	4326138,78
662	704118,61	4325077,80
663	704238,19	4323483,43
664	704263,41	4323357,89
665	704524,17	4323057,22
666	704658,44	4322990,08
667	704397,82	4322208,24
668	704382,56	4321935,42
669	704608,16	4321607,54
670	705942,66	4320741,91
671	705057,74	4317663,91
672	703222,68	4318113,30
673	702829,31	4318052,83
674	702622,11	4317815,57
675	702240,01	4316936,74
676	700902,91	4316126,37
677	699808,70	4315397,48
678	699587,24	4315066,79
679	699580,32	4315022,23
680	699563,31	4314869,15
681	699059,88	4314554,50
682	696481,55	4315245,69
683	696427,80	4315261,74
684	692671,95	4316463,43
685	690434,77	4317799,48
686	689697,02	4317976,79
687	687592,69	4317693,51

1	2	3
688	685119,12	4318439,51
689	683046,46	4319717,65
690	683046,46	4320879,99
691	683434,87	4323167,32
692	683444,96	4323442,65
693	683355,35	4324383,53
694	682978,80	4325093,49
695	682688,31	4325263,49
696	679184,72	4326636,57
697	679477,97	4327679,94
698	679525,97	4327784,62
699	679570,18	4328049,91
700	679546,31	4328191,42
701	679291,79	4328692,35
702	679398,86	4329377,61
703	679163,64	4329876,12
704	679098,99	4329989,22
705	678568,08	4330536,49
706	678629,23	4330811,66
707	678623,18	4330928,96
708	678501,83	4331293,02
709	678501,83	4331611,74
710	678794,76	4332323,13
711	678811,33	4332406,90
712	678811,33	4332849,05
713	678761,60	4332988,36
714	678363,67	4333474,72
715	678327,04	4333510,17
716	678164,32	4333553,48
717	677298,95	4333505,75
718	676744,49	4333822,59
719	676722,00	4333833,79
720	676102,99	4334099,07
721	676016,33	4334116,86
722	675825,01	4334007,95
723	675004,39	4334787,53
724	674984,87	4334804,03



1	2	3
725	674516,79	4335155,09
726	674457,07	4335393,97
727	674813,90	4336090,05
728	674794,77	4336208,79
729	674212,16	4336887,58
730	674174,46	4336943,77
731	673667,87	4337492,57
732	673466,21	4337936,23
733	673337,21	4338323,20
734	673232,03	4338447,75
735	672611,95	4338778,45
736	672518,53	4338903,02
737	672181,00	4339323,73
738	671756,72	4339523,39
739	671484,43	4339478,24
740	670909,64	4339345,60
741	670261,22	4339351,42
742	669855,97	4339609,30
743	669815,11	4339629,68
744	668785,33	4340015,85
745	668237,70	4340159,81
746	668066,83	4340143,34
747	667920,46	4340060,11
748	667875,82	4339897,75
749	667959,05	4339751,38
750	668541,64	4339647,96
751	668599,46	4339615,63
752	669639,12	4339225,76
753	670106,11	4338928,58
754	670271,95	4338899,43
755	670483,88	4338837,06
756	671011,85	4338917,62
757	671419,79	4339011,76
758	671754,89	4338788,81
759	671772,59	4338761,11
760	672289,29	4338475,34
761	672361,76	4338413,22

1	2	3
762	672947,54	4338100,81
763	673052,44	4337786,13
764	673281,94	4337278,30
765	673320,56	4337220,12
766	673827,92	4336670,49
767	674096,50	4336094,95
768	674015,38	4335405,39
769	674020,44	4335326,32
770	674108,87	4334972,60
771	674190,30	4334849,96
772	674710,63	4334459,71
773	675585,65	4333628,45
774	675737,17	4333567,95
775	675971,17	4333676,86
776	676537,11	4333434,32
777	677145,19	4333086,85
778	677283,42	4333059,79
779	678100,84	4333101,12
780	678371,33	4332770,52
781	678371,33	4332450,42
782	678078,40	4331739,03
783	678061,83	4331655,26
784	678061,83	4331257,32
785	678073,12	4331187,75
786	678186,49	4330847,63
787	678111,28	4330509,19
788	678140,43	4330343,35
789	678175,93	4330300,63
790	678445,35	4329839,85
791	678814,76	4329417,78
792	678730,09	4328613,41
793	678755,74	4328485,03
794	678984,69	4328065,31
795	678962,76	4327933,74
796	678779,87	4327714,28
797	678738,16	4327636,66
798	678522,57	4326918,01

1	2	3
799	678398,60	4326965,88
800	677364,05	4326993,29
801	673062,90	4325111,54
802	672793,52	4324940,82
803	670687,74	4323103,87
804	670427,92	4322759,70
805	669500,59	4320789,11
806	667500,59	4319717,68
807	665005,40	4319566,45
808	662040,80	4320735,60
809	661753,60	4320804,23
810	660746,59	4320898,63
811	660037,74	4321736,35
812	659721,88	4321989,02
813	657906,37	4322936,25
814	657563,93	4323465,48
815	656902,39	4323921,76
816	656350,34	4323891,19
817	655588,49	4323637,23
818	654832,49	4324073,38
819	654035,70	4324178,03
820	653948,95	4324150,67
821	652634,12	4323672,55
822	652032,67	4324324,12
823	651803,40	4324741,48
824	652523,57	4324835,49
825	652659,97	4324934,21
826	652686,63	4325100,47
827	652666,31	4325153,81
828	652767,04	4326047,76
829	653013,58	4327543,75
830	653026,79	4327584,49
831	653280,06	4328980,91
832	653923,42	4329110,02
833	654340,44	4329744,68
834	654396,19	4329776,25
835	654661,48	4330041,53

1	2	3
836	654803,19	4330183,24
837	654922,02	4330183,24
838	655209,85	4330214,21
839	656242,17	4329183,75
840	657638,86	4328170,39
841	657660,38	4328154,37
842	658690,08	4327271,56
843	658739,68	4327255,70
844	660712,99	4326944,77
845	660766,41	4326952,08
846	661766,44	4327388,99
847	661833,31	4327451,95
848	661836,08	4327543,75
849	661773,12	4327610,62
850	661681,32	4327613,39
851	660707,16	4327186,29
852	658787,97	4327492,30
853	657792,96	4328354,87
854	656400,72	4329364,07
855	656389,32	4329373,49
856	655783,87	4330289,09
857	655434,46	4330513,70
858	654903,62	4330640,05
859	654815,44	4330678,66
860	654610,86	4330551,14
861	654535,99	4330388,92
862	654491,78	4330211,25
863	654298,89	4330164,30
864	654049,32	4330126,86
865	654587,91	4331117,72
866	655733,96	4332897,15
867	656882,00	4334531,87
868	657287,74	4335584,27
869	657317,08	4335750,08
870	657149,94	4336418,99
871	657560,03	4336785,56
872	658001,69	4337245,25

1	2	3
873	658095,39	4337385,16
874	658092,23	4337484,99
875	657953,15	4338006,54
876	658209,13	4338313,72
877	658290,11	4338442,01
878	658407,19	4338988,40
879	658969,81	4339470,64
880	659166,11	4339697,91
881	659590,16	4341018,59
882	660114,01	4341594,87
883	662943,19	4341971,82
884	663078,08	4342072,60
885	663108,55	4342171,32
886	663071,48	4343866,01
887	663508,24	4344477,47
888	664414,93	4344772,51
889	665729,88	4344915,96
890	665866,73	4345014,06
891	665895,27	4345085,34
892	666276,03	4345899,66
893	666254,60	4346491,99
894	666228,62	4346648,78
895	665754,42	4347422,46
896	665868,56	4348393,20
897	665733,95	4348494,35
898	665567,24	4348470,68
899	665466,09	4348336,07
900	665489,76	4348169,36
901	665192,88	4347472,38
902	665806,46	4346498,30
903	665804,20	4345925,88
904	665493,15	4345312,55
905	664227,37	4345319,51
906	663301,59	4344870,72
907	663205,37	4344802,45
908	662685,56	4344088,79
909	662636,73	4343963,78

1	2	3
910	662448,97	4342570,64
911	661449,24	4342430,95
912	659946,99	4342006,41
913	659845,64	4341948,75
914	659245,86	4341296,54
915	659195,93	4341219,55
916	658641,08	4339768,39
917	658073,98	4339376,70
918	657902,66	4339183,97
919	657731,35	4338648,61
920	657366,06	4338220,34
921	657309,81	4338156,19
922	657287,63	4337989,27
923	657423,87	4337478,36
924	656891,81	4337123,64
925	656796,83	4336976,76
926	656708,40	4336446,19
927	656711,98	4336356,66
928	656724,87	4335757,67
929	656432,77	4334781,45
930	655358,18	4333842,59
931	655208,28	4333050,26
932	654209,99	4331343,08
933	653328,12	4329887,99
934	652659,97	4329174,26
935	652536,86	4327579,15
936	651688,36	4325747,44
937	651679,31	4325722,74
938	651696,33	4325555,23
939	651870,13	4325232,46
940	651094,67	4325201,65
941	650958,27	4325102,93
942	650197,32	4325448,16
943	649490,64	4325212,60
944	646526,06	4326660,52
945	645748,79	4326719,30
946	641892,58	4325506,10

1	2	3
947	639485,79	4325399,92
948	638832,29	4326142,54
949	638211,23	4326485,48
950	638024,55	4326917,78
951	637999,14	4327093,26
952	637391,52	4328510,41
953	637391,52	4329409,82
954	637222,37	4330591,89
955	637220,34	4330614,03
956	637134,55	4330758,92
957	636684,85	4331208,62
958	637113,29	4331658,79
959	637263,04	4332108,03
960	636890,83	4333221,99
961	636813,34	4333371,48
962	635944,83	4333896,20
963	635820,83	4335177,55
964	635749,84	4335319,15
965	633876,41	4337022,26
966	633876,41	4338074,52
967	633853,18	4338172,91
968	633655,33	4338568,61
969	633655,33	4339047,25
970	633604,34	4339188,09
971	633206,38	4339665,64
972	633035,50	4341630,75
973	633009,77	4341716,47
974	632441,61	4342765,39
975	631323,79	4345188,32
976	632234,49	4345895,59
977	632473,89	4346289,09
978	633022,91	4348316,22
979	633204,47	4348710,95
980	633314,79	4348838,15
981	633302,85	4349006,11
982	633175,65	4349116,43
983	633007,69	4349104,49

1	2	3
984	632737,94	4348665,67
985	632627,62	4348538,47
986	632623,98	4348526,41
987	632067,22	4346470,69
988	630920,23	4345423,97
989	630842,56	4345274,57
990	630856,63	4344676,76
991	632036,44	4342593,25
992	632048,10	4342568,06
993	632601,12	4341547,10
994	632774,02	4339558,76
995	632824,18	4339436,98
996	633215,33	4338967,60
997	633215,33	4338516,67
998	633238,56	4338418,28
999	633436,41	4338022,58
1000	633436,41	4336924,94
1001	633500,85	4336769,38
1002	633508,42	4336762,15
1003	635391,05	4335050,68
1004	635515,51	4333764,52
1005	635592,78	4333617,43
1006	636170,91	4332878,94
1007	636504,14	4332011,16
1008	635945,86	4331205,22
1009	635918,05	4331039,15
1010	636000,42	4330912,62
1011	636642,02	4329795,28
1012	636708,46	4328382,56
1013	636841,07	4327818,29
1014	637326,39	4326761,98
1015	636616,34	4327223,51
1016	636402,93	4327329,93
1017	634431,56	4328046,79
1018	633740,69	4328056,13
1019	633068,64	4327832,11
1020	632461,53	4327305,56



1	2	3
1021	632364,97	4326663,37
1022	632794,29	4324662,28
1023	632853,07	4324450,05
1024	633327,15	4323246,61
1025	632560,80	4321194,07
1026	632103,22	4320386,59
1027	628132,36	4319292,57
1028	627498,25	4318798,87
1029	626465,08	4318360,58
1030	626173,38	4317436,86
1031	625926,82	4316742,33
1032	626100,45	4316207,54
1033	626149,07	4316134,61
1034	626145,59	4315974,87
1035	625708,13	4315435,08
1036	625780,97	4314999,05
1037	625649,05	4314917,88
1038	625555,24	4314860,15
1039	625417,48	4314842,38
1040	625192,19	4314813,31
1041	625055,18	4314551,08
1042	624762,25	4314522,27
1043	624411,67	4314853,00
1044	624072,29	4314731,66
1045	623659,17	4314377,45
1046	623154,90	4314502,42
1047	622756,28	4314762,91
1048	622356,93	4314783,75
1049	622162,46	4314686,51
1050	622656,20	4314051,10
1051	622579,22	4313848,16
1052	622838,13	4313484,29
1053	623299,98	4313309,35
1054	623460,92	4313029,44
1055	624419,60	4312966,46
1056	625413,26	4312889,49
1057	626210,99	4312924,48

1	2	3
1058	626609,85	4313267,36
1059	626777,79	4313785,19
1060	626819,78	4314687,88
1061	627494,53	4315064,66
1062	628143,27	4315538,96
1063	628770,52	4316569,44
1064	628826,97	4316675,38
1065	628932,78	4316904,64
1066	629317,07	4316717,00
1067	630112,13	4315701,09
1068	630978,95	4315101,22
1069	631250,57	4314965,13
1070	631774,38	4314981,91
1071	632149,04	4314815,39
1072	632197,78	4314805,05
1073	632793,08	4314599,92
1074	633294,01	4314558,18
1075	633961,99	4314217,12
1076	634033,34	4314203,93
1077	634740,77	4314292,36
1078	634781,78	4314305,24
1079	635614,13	4314526,83
1080	636492,12	4315212,09
1081	637010,95	4315700,96
1082	637391,52	4315747,45
1083	638205,27	4315361,99
1084	638232,06	4315351,76
1085	638949,98	4315127,36
1086	638979,08	4315123,78
1087	639383,06	4315040,77
1088	639750,32	4315123,78
1089	640306,76	4315018,86
1090	640962,37	4314743,01
1091	641702,24	4314234,09
1092	642403,90	4313663,99
1093	642916,27	4313426,81
1094	642980,81	4313416,98

1	2	3
1095	643654,21	4313501,15
1096	644142,45	4313275,81
1097	644432,40	4312794,31
1098	644477,73	4312291,51
1099	644361,26	4311767,46
1100	644412,37	4311691,14
1101	644502,46	4311673,32
1102	644578,78	4311724,43
1103	644596,60	4311814,52
1104	644745,62	4312270,91
1105	644634,34	4312901,47
1106	644365,82	4313382,72
1107	644360,75	4313400,67
1108	644298,44	4313468,14
1109	643723,65	4313733,43
1110	643658,48	4313743,55
1111	642984,70	4313659,33
1112	642543,27	4313859,98
1113	641847,81	4314425,04
1114	641835,74	4314433,67
1115	641074,80	4314955,12
1116	640410,94	4315235,10
1117	639822,22	4315354,08
1118	639774,95	4315363,78
1119	638993,85	4315363,78
1120	638304,27	4315581,10
1121	637391,52	4316175,73
1122	636990,81	4316088,22
1123	636292,28	4315458,96
1124	636277,78	4315448,00
1125	635536,45	4314859,30
1126	634629,07	4314633,90
1127	634072,30	4314548,24
1128	633385,11	4314781,59
1129	633338,60	4314795,30
1130	632808,03	4314839,51
1131	632223,25	4315045,05

1	2	3
1132	631848,59	4315211,57
1133	631799,85	4315221,91
1134	631083,83	4315320,26
1135	630289,70	4315863,61
1136	629505,27	4316865,94
1137	629044,62	4317146,96
1138	629160,26	4317397,53
1139	633080,90	4318477,71
1140	633715,53	4318972,32
1141	634354,51	4320112,68
1142	635642,89	4320356,12
1143	636566,75	4319852,19
1144	637127,35	4319205,35
1145	637172,75	4319172,81
1146	638369,30	4318780,19
1147	638461,15	4318780,72
1148	638525,71	4318846,04
1149	638525,18	4318937,89
1150	638459,86	4319002,45
1151	637289,90	4319384,24
1152	636733,92	4320025,75
1153	636700,70	4320052,51
1154	635727,98	4320583,09
1155	635664,21	4320597,57
1156	634557,20	4320539,31
1157	634597,89	4320652,66
1158	635446,65	4323174,94
1159	635389,37	4323741,23
1160	634632,90	4325294,96
1161	635287,44	4325309,57
1162	636082,89	4324792,53
1163	636487,94	4324636,29
1164	637504,77	4324472,29
1165	638241,48	4323635,12
1166	638320,71	4323554,32
1167	639076,01	4323279,80
1168	642168,43	4323489,01

1	2	3
1169	642060,60	4323219,44
1170	641806,88	4322579,09
1171	641801,92	4322553,00
1172	641757,71	4321978,21
1173	641767,06	4321921,74
1174	642087,41	4321158,87
1175	643024,90	4319969,43
1176	643353,02	4319512,40
1177	644253,06	4319061,47
1178	645123,89	4317937,61
1179	645532,68	4317414,77
1180	645989,71	4316155,02
1181	646354,96	4315615,67
1182	646420,28	4315551,11
1183	646512,13	4315551,64
1184	646576,69	4315616,96
1185	646576,16	4315708,81
1186	646218,22	4316242,91
1187	645772,91	4317526,10
1188	645327,61	4318065,15
1189	644434,72	4319220,36
1190	644398,32	4319254,20
1191	643247,55	4320074,89
1192	642245,97	4321413,56
1193	641999,27	4321989,19
1194	642040,19	4322521,28
1195	642285,27	4323134,87
1196	642532,72	4323520,17
1197	642747,16	4323550,06
1198	645978,63	4324590,13
1199	647804,96	4323694,88
1200	648716,99	4323031,58
1201	649189,46	4322840,83
1202	650744,22	4322623,88
1203	651564,88	4321734,83
1204	651892,39	4321495,54
1205	652695,25	4321460,25

1	2	3
1206	654206,83	4322009,92
1207	654947,97	4321582,34
1208	655804,72	4321495,71
1209	656242,73	4321641,72
1210	656293,67	4321562,99
1211	656689,53	4321202,49
1212	658567,77	4320222,53
1213	659179,16	4319499,98
1214	658852,12	4318697,25
1215	658836,98	4318649,80
1216	658680,97	4317986,76
1217	658602,15	4317907,95
1218	657980,94	4317576,64
1219	657876,99	4317488,22
1220	657169,56	4316559,71
1221	657124,90	4316479,27
1222	656638,54	4315197,05
1223	656618,29	4315102,35
1224	656574,08	4314350,70
1225	656634,73	4314143,70
1226	656988,44	4313657,34
1227	657177,82	4313533,17
1228	657456,05	4313471,34
1229	657605,86	4313261,62
1230	657778,34	4313139,93
1231	658261,99	4313001,74
1232	658464,32	4312597,08
1233	658550,64	4312490,31
1234	659190,37	4311978,52
1235	659388,27	4311747,63
1236	659586,90	4310992,86
1237	659717,11	4310211,56
1238	659794,01	4309788,47
1239	659589,67	4308971,13
1240	659604,73	4308770,45
1241	659822,62	4308247,51
1242	660040,90	4307636,31

1	2	3
1243	660250,53	4307172,44
1244	660333,53	4306384,00
1245	660369,42	4306266,91
1246	660704,59	4305638,45
1247	660827,69	4305146,09
1248	660871,87	4305046,21
1249	661075,36	4304909,93
1250	661187,00	4304887,60
1251	661611,47	4304383,12
1252	661827,64	4304199,83
1253	661827,64	4303310,72
1254	661827,64	4302824,36
1255	661911,04	4302177,60
1256	661703,69	4301306,75
1257	661696,95	4301267,96
1258	661619,89	4300574,36
1259	661290,78	4300208,69
1260	661256,55	4300163,05
1261	660468,11	4299246,31
1262	660457,84	4299228,47
1263	660217,71	4298522,00
1264	659957,12	4298131,11
1265	659180,11	4298057,12
1266	658957,86	4297935,02
1267	658338,86	4297139,15
1268	658320,89	4297113,57
1269	657790,32	4296273,50
1270	657768,46	4296232,58
1271	657298,00	4295174,05
1272	656688,36	4294994,75
1273	656388,74	4294892,87
1274	655858,17	4293875,93
1275	655824,69	4293770,20
1276	655743,32	4293159,98
1277	655525,17	4292723,68
1278	654810,24	4292008,74
1279	654722,16	4291842,35

1	2	3
1280	654782,24	4290848,19
1281	654793,01	4290687,11
1282	654837,23	4290554,46
1283	654997,71	4290369,44
1284	655242,01	4290352,08
1285	655427,03	4290512,56
1286	655444,39	4290756,86
1287	655426,55	4290810,38
1288	655332,43	4291625,84
1289	656014,43	4292307,85
1290	656074,38	4292391,01
1291	656339,67	4292921,58
1292	656370,64	4293022,40
1293	656451,63	4293629,81
1294	656999,44	4294419,13
1295	657620,59	4294601,82
1296	657811,23	4294755,59
1297	658343,85	4295951,40
1298	658853,65	4296758,58
1299	659378,26	4297433,09
1300	660169,30	4297508,42
1301	660279,47	4297680,28
1302	660652,74	4298237,16
1303	661231,35	4298906,44
1304	661785,64	4299801,84
1305	662164,42	4300222,70
1306	662244,61	4300401,44
1307	662330,86	4301177,69
1308	662547,37	4302087,02
1309	662553,26	4302203,43
1310	662467,64	4302845,60
1311	662467,64	4303310,72
1312	662467,64	4304239,22
1313	662458,09	4304316,83
1314	662156,01	4304682,31
1315	662089,84	4304811,40
1316	661603,48	4305386,19



1	2	3
1317	661421,97	4305493,27
1318	661315,92	4305831,90
1319	661287,83	4305904,87
1320	660963,48	4306513,04
1321	660881,58	4307291,08
1322	660854,66	4307390,00
1323	660639,12	4307864,17
1324	660422,55	4308470,57
1325	660236,27	4308918,75
1326	660431,64	4309700,20
1327	660436,03	4309835,05
1328	660348,02	4310319,10
1329	660215,77	4311112,64
1330	660209,58	4311141,47
1331	660118,91	4312066,09
1332	660052,41	4312192,90
1333	659787,13	4312502,40
1334	659744,07	4312544,03
1335	659208,94	4312973,52
1336	658771,47	4313413,87
1337	658586,44	4313574,34
1338	658573,16	4313578,45
1339	658061,66	4313724,59
1340	657905,56	4313943,12
1341	657714,59	4314069,50
1342	657434,83	4314131,67
1343	657452,96	4315007,88
1344	657706,81	4316208,82
1345	658245,29	4316785,27
1346	659127,72	4317130,52
1347	659203,40	4317186,60
1348	659380,26	4317363,46
1349	659465,48	4317516,44
1350	659787,13	4318455,60
1351	660123,86	4318847,80
1352	661409,11	4318727,31
1353	664451,44	4317527,51

1	2	3
1354	664900,17	4317456,22
1355	667857,21	4317635,44
1356	668289,52	4317757,97
1357	670798,53	4319102,08
1358	671252,76	4319580,55
1359	672234,23	4321666,20
1360	674052,42	4323252,27
1361	677809,84	4324896,13
1362	681326,35	4323538,28
1363	681341,24	4323381,88
1364	680961,28	4321144,29
1365	680946,46	4320968,51
1366	680946,46	4319131,56
1367	680974,79	4318889,31
1368	681445,33	4318237,83
1369	683489,01	4316871,61
1370	682803,75	4316207,77
1371	682568,19	4315222,70
1372	682837,89	4313467,68
1373	682705,66	4312197,59
1374	682413,61	4310959,44
1375	681668,79	4310019,01
1376	680769,38	4309462,24
1377	680092,73	4309205,18
1378	680036,98	4309184,50
1379	679420,28	4309076,78
1380	678807,24	4309237,37
1381	678730,87	4309243,49
1382	678271,80	4308807,56
1383	678199,66	4308755,56
1384	677883,81	4308376,33
1385	676893,61	4307697,90
1386	675687,54	4307340,59
1387	674465,26	4307091,99
1388	674381,63	4307054,04
1389	673840,68	4306729,13
1390	673416,40	4306666,74

1	2	3
1391	673363,36	4306659,15
1392	672854,82	4306471,18
1393	672355,60	4306623,08
1394	671569,54	4306754,09
1395	670895,68	4306841,44
1396	670800,57	4306810,72
1397	670072,08	4305930,49
1398	669885,06	4304708,56
1399	669859,95	4304620,22
1400	669904,67	4304539,99
1401	669993,01	4304514,88
1402	670073,24	4304559,60
1403	670221,83	4305056,97
1404	670241,31	4305760,04
1405	670922,23	4306596,66
1406	671532,93	4306516,88
1407	672325,94	4306384,71
1408	672345,67	4306383,08
1409	672877,10	4306231,18
1410	672920,18	4306239,18
1411	673423,86	4306425,28
1412	673882,95	4306484,77
1413	673985,10	4306527,54
1414	674527,01	4306853,92
1415	675716,96	4307101,44
1416	675758,24	4307110,24
1417	676990,12	4307478,06
1418	677578,64	4307770,50
1419	678025,14	4308179,85
1420	678069,49	4308221,09
1421	678532,70	4308538,56
1422	678769,80	4308825,57
1423	679509,96	4308503,96
1424	679535,76	4308496,20
1425	679625,54	4308515,60
1426	680126,95	4308712,74
1427	680903,56	4309027,56

1	2	3
1428	680969,10	4309055,79
1429	681974,97	4309753,02
1430	682910,82	4310961,24
1431	683124,96	4312224,69
1432	683162,33	4313430,24
1433	683124,90	4314603,25
1434	683403,35	4315758,06
1435	683998,37	4316211,76
1436	684381,50	4316468,54
1437	687204,13	4315617,27
1438	687647,39	4315581,94
1439	689573,95	4315841,28
1440	691186,20	4314490,94
1441	691897,49	4313991,79
1442	695790,87	4312793,82
1443	698092,14	4312507,64
1444	698635,64	4311132,89
1445	699264,18	4307780,70
1446	699058,31	4304898,64
1447	697950,29	4301287,27
1448	695367,76	4298366,05
1449	695339,92	4298333,23
1450	693275,31	4295795,49
1451	691122,07	4294226,18
1452	689296,82	4294619,86
1453	689029,02	4294642,43
1454	688300,88	4294302,38
1455	685881,48	4291658,96
1456	685654,35	4291264,86
1457	685603,31	4290686,01
1458	685630,19	4290634,48
1459	685459,13	4290531,93
1460	684709,63	4288904,44
1461	684690,90	4288737,10
1462	684795,98	4288605,53
1463	684930,76	4288546,60
1464	684382,53	4287637,66

1	2	3
1465	684085,47	4287645,81
1466	683788,81	4287876,55
1467	683189,21	4287790,89
1468	682396,88	4287897,97
1469	681283,33	4288304,84
1470	680080,07	4288722,24
1471	679591,59	4289642,13
1472	679291,79	4290489,10
1473	679273,71	4290535,57
1474	678715,47	4291209,70
1475	678105,17	4293265,23
1476	678058,51	4293339,39
1477	677222,43	4294187,95
1478	677455,97	4295883,82
1479	677407,33	4296045,02
1480	676809,77	4296402,85
1481	675751,05	4296889,26
1482	674778,33	4296800,83
1483	673672,96	4296712,40
1484	672268,35	4296221,99
1485	671196,94	4295828,11
1486	669826,29	4295828,11
1487	668538,27	4295356,02
1488	668287,62	4294924,20
1489	668449,84	4294737,01
1490	669605,22	4295164,89
1491	671285,37	4295120,67
1492	672258,09	4295562,82
1493	673540,32	4295916,54
1494	674557,25	4295872,32
1495	675927,90	4296137,61
1496	676782,57	4295775,33
1497	676788,30	4294012,34
1498	676848,07	4293838,54
1499	677709,36	4293067,91
1500	678308,66	4291041,50
1501	678750,23	4290198,92

1	2	3
1502	678964,92	4289383,11
1503	678991,12	4289322,50
1504	679748,27	4288422,93
1505	679863,31	4288331,48
1506	681184,24	4287683,54
1507	682294,08	4287328,34
1508	682313,40	4287323,11
1509	683115,41	4287251,74
1510	683831,64	4287148,46
1511	684228,86	4287048,28
1512	684280,16	4287018,51
1513	684448,54	4287018,86
1514	684951,17	4287096,37
1515	685072,05	4287220,88
1516	684811,64	4285559,56
1517	684483,54	4284739,30
1518	682503,51	4284050,60
1519	680067,01	4283267,44
1520	678075,95	4283180,87
1521	677816,05	4283097,94
1522	677212,20	4282707,21
1523	676333,83	4282812,61
1524	675087,00	4283242,56
1525	674942,81	4283270,35
1526	673105,85	4283359,95
1527	673043,47	4283359,25
1528	670534,47	4283180,04
1529	670289,03	4283097,94
1530	668834,21	4282156,59
1531	667748,11	4281864,17
1532	667600,81	4281798,63
1533	666296,49	4280954,66
1534	664972,90	4281446,28
1535	664743,90	4281476,61
1536	662625,24	4281280,43
1537	662484,82	4281481,04
1538	662287,01	4281650,09

1	2	3
1539	661889,78	4281674,60
1540	660567,57	4281220,09
1541	659519,80	4281340,98
1542	659258,41	4281303,66
1543	658493,13	4280981,44
1544	657715,49	4281209,69
1545	657268,85	4281484,54
1546	657091,01	4281552,99
1547	655880,99	4281514,93
1548	655673,49	4281511,24
1549	655347,59	4281282,79
1550	655136,07	4280950,39
1551	654600,72	4280783,09
1552	654314,86	4280562,36
1553	653866,82	4279845,50
1554	653814,46	4279734,34
1555	653649,45	4279239,28
1556	652472,82	4277054,12
1557	651763,14	4276541,57
1558	651647,06	4276425,87
1559	650648,11	4275052,32
1560	649107,09	4274302,63
1561	648847,29	4274016,57
1562	647996,02	4271731,59
1563	648030,39	4271294,56
1564	648924,14	4269710,19
1565	648444,12	4267030,08
1566	647548,70	4265971,85
1567	647498,16	4265900,81
1568	647441,96	4265506,80
1569	647890,00	4263759,46
1570	647942,21	4263630,64
1571	648300,63	4263003,38
1572	648626,00	4262756,89
1573	649425,52	4262737,41
1574	649819,18	4262795,98
1575	650056,11	4263115,76

1	2	3
1576	649997,54	4263509,42
1577	649677,76	4263746,35
1578	649355,39	4263826,95
1579	648879,99	4264085,71
1580	648516,05	4265505,04
1581	649328,30	4266464,97
1582	649443,20	4266709,18
1583	649980,84	4269711,02
1584	649921,89	4270058,19
1585	649054,97	4271595,01
1586	649749,20	4273458,47
1587	651219,79	4274173,90
1588	651412,85	4274335,65
1589	652439,33	4275747,06
1590	653178,52	4276280,92
1591	653331,90	4276455,94
1592	654586,41	4278785,73
1593	654621,89	4278867,82
1594	654781,53	4279346,77
1595	655094,72	4279847,87
1596	655627,78	4280014,45
1597	655911,39	4280231,61
1598	656036,63	4280428,42
1599	656806,33	4280548,02
1600	657306,24	4280240,39
1601	657601,36	4280163,74
1602	658631,52	4279946,47
1603	658810,72	4279986,73
1604	659536,19	4280292,19
1605	660565,50	4280173,43
1606	660794,14	4280198,24
1607	661857,44	4280563,75
1608	661946,44	4280436,60
1609	662282,07	4280222,71
1610	662420,38	4280217,01
1611	664721,83	4280430,11
1612	666178,91	4279888,91



1	2	3
1613	666576,63	4279903,66
1614	666642,46	4279939,79
1615	668097,28	4280881,14
1616	669183,38	4281173,56
1617	669330,68	4281239,10
1618	670741,84	4282152,20
1619	673086,40	4282319,67
1620	674818,07	4282235,20
1621	676047,26	4281811,34
1622	676154,82	4281786,63
1623	677274,91	4281652,22
1624	677619,36	4281731,94
1625	678262,35	4282147,99
1626	680182,10	4282231,46
1627	680318,63	4282255,91
1628	682827,63	4283062,37
1629	683979,10	4283451,46
1630	684099,10	4282656,84
1631	685630,45	4280060,31
1632	685491,01	4278876,76
1633	685342,57	4278603,51
1634	684452,66	4276591,18
1635	682975,06	4274385,50
1636	682936,97	4273954,46
1637	683471,66	4272651,92
1638	682769,44	4272606,61
1639	682526,54	4272528,16
1640	682296,03	4272203,72
1641	682362,45	4271811,31
1642	683954,97	4269705,64
1643	683041,67	4265882,75
1644	683210,62	4265519,95
1645	684969,86	4264201,96
1646	685090,22	4263600,18
1647	683167,79	4262564,76
1648	679710,29	4261388,79
1649	676487,34	4260538,29

1	2	3
1650	676425,13	4260517,60
1651	671906,47	4258860,50
1652	671862,00	4258840,03
1653	669832,37	4257254,79
1654	669597,77	4257007,07
1655	667576,33	4252421,44
1656	666836,10	4251564,33
1657	664632,45	4250411,18
1658	664411,96	4250178,24
1659	663067,85	4247355,61
1660	663041,01	4246976,94
1661	663445,87	4245681,40
1662	662953,99	4243672,90
1663	661763,83	4241028,11
1664	661721,21	4240872,14
1665	661613,56	4239903,28
1666	660471,07	4239141,62
1667	660368,17	4239051,37
1668	659740,92	4238334,51
1669	659620,82	4238086,03
1670	660706,61	4236362,29
1671	661151,38	4236221,74
1672	662964,87	4236540,83
1673	663136,43	4236607,50
1674	663812,72	4237020,79
1675	665552,52	4236982,13
1676	666709,64	4236365,00
1677	667187,57	4235847,24
1678	667548,88	4235680,36
1679	667922,37	4235817,84
1680	668089,25	4236179,15
1681	667951,77	4236552,64
1682	667414,13	4237135,09
1683	667276,74	4237241,21
1684	665932,63	4237958,07
1685	665699,47	4238019,12
1686	663683,30	4238063,92

1	2	3
1687	663400,60	4237987,76
1688	662673,92	4237543,68
1689	661263,04	4237268,38
1690	660790,06	4237954,20
1691	661105,39	4238314,58
1692	662392,06	4239172,35
1693	662613,52	4239503,04
1694	662620,44	4239547,60
1695	662745,81	4240675,96
1696	663921,93	4243289,55
1697	663952,80	4243379,25
1698	664490,45	4245574,63
1699	664481,71	4245853,42
1700	664284,15	4247065,52
1701	665504,77	4249528,17
1702	667101,81	4250573,45
1703	667561,51	4250813,14
1704	668550,85	4251714,95
1705	668631,26	4251840,92
1706	670471,41	4256414,65
1707	672705,11	4257650,05
1708	676784,46	4259541,09
1709	679978,56	4260383,98
1710	679984,37	4260385,55
1711	683389,45	4261326,43
1712	683528,02	4261387,61
1713	686178,40	4262937,02
1714	686408,41	4263261,82
1715	686411,24	4263479,04
1716	686187,22	4264599,13
1717	686027,94	4264881,16
1718	684160,95	4266333,19
1719	684988,47	4269886,15
1720	684909,37	4270141,32
1721	683707,15	4271624,95
1722	684225,32	4271658,38
1723	684582,45	4271834,04

1	2	3
1724	684710,76	4272210,78
1725	684681,90	4272351,19
1726	684268,63	4273515,86
1727	685811,95	4275737,12
1728	685870,23	4275894,04
1729	686710,55	4278009,89
1730	687065,21	4278625,54
1731	689287,10	4276945,06
1732	689319,79	4276920,94
1733	689981,71	4276452,07
1734	689998,42	4276151,39
1735	690276,70	4275495,88
1736	691006,96	4275160,39
1737	694087,78	4275043,39
1738	694293,94	4274802,87
1739	693949,44	4272008,64
1740	693324,75	4267992,73
1741	693428,52	4267351,12
1742	695041,46	4264214,86
1743	695428,28	4263843,93
1744	695408,49	4263758,47
1745	695585,35	4262697,32
1746	695590,39	4262674,61
1747	695811,46	4261878,75
1748	695841,86	4261813,40
1749	696383,39	4261021,94
1750	696418,11	4260570,53
1751	695874,21	4259566,39
1752	695849,00	4259437,31
1753	695927,49	4258730,90
1754	695496,73	4258182,66
1755	695451,29	4258020,53
1756	695486,67	4257924,71
1757	695760,48	4257513,98
1758	695487,58	4257089,45
1759	695218,43	4257022,16
1760	695083,14	4256921,92

1	2	3
1761	695072,04	4256900,92
1762	694521,21	4256361,25
1763	694419,86	4256311,42
1764	693049,21	4255117,62
1765	692920,90	4254990,05
1766	692275,81	4254559,98
1767	692182,11	4254420,07
1768	692187,57	4254312,23
1769	691881,70	4253788,25
1770	691756,87	4253675,25
1771	691748,51	4253507,08
1772	691769,13	4253464,47
1773	691875,08	4253294,95
1774	691340,75	4252793,25
1775	691160,69	4252386,63
1776	691120,46	4252295,18
1777	690851,72	4251847,41
1778	690626,64	4251526,41
1779	690549,40	4251467,84
1780	689841,97	4250627,76
1781	689790,74	4250500,68
1782	689750,24	4249893,13
1783	689249,45	4249100,23
1784	689221,09	4249032,22
1785	689100,53	4248509,75
1786	687939,37	4247521,70
1787	687485,23	4246855,38
1788	687439,61	4246805,63
1789	687298,14	4246593,43
1790	686958,52	4246442,49
1791	686929,76	4246427,06
1792	686443,40	4246117,56
1793	686395,26	4246076,03
1794	685820,47	4245412,81
1795	685766,72	4245268,73
1796	685766,72	4244944,32
1797	685334,11	4244655,91

1	2	3
1798	685248,97	4244546,85
1799	684773,87	4243848,60
1800	684773,59	4243701,39
1801	685145,94	4242842,67
1802	685802,01	4242231,05
1803	685867,75	4242165,50
1804	686466,88	4241780,35
1805	686999,71	4241247,52
1806	687228,83	4240789,27
1807	687270,40	4240082,70
1808	687275,87	4240045,23
1809	687452,73	4239293,58
1810	687466,60	4239252,93
1811	687687,67	4238766,57
1812	687810,70	4238651,62
1813	687841,85	4238642,49
1814	688460,85	4238509,85
1815	688554,67	4238510,21
1816	688952,61	4238598,64
1817	689060,45	4238657,84
1818	689488,57	4239085,95
1819	690008,47	4239445,88
1820	690606,93	4239558,10
1821	691431,84	4239228,14
1822	691600,21	4239230,19
1823	691717,81	4239350,69
1824	691715,76	4239519,06
1825	691595,26	4239636,66
1826	690710,96	4239990,38
1827	690588,70	4240002,35
1828	689881,27	4239869,70
1829	689796,59	4239834,35
1830	689221,80	4239436,42
1831	689191,47	4239411,10
1832	688794,63	4239014,26
1833	688506,10	4238950,15
1834	688042,38	4239049,51

1	2	3
1835	687876,09	4239415,36
1836	687708,52	4240127,51
1837	687665,42	4240860,19
1838	687642,57	4240945,66
1839	687377,29	4241476,23
1840	687336,08	4241533,40
1841	686761,29	4242108,19
1842	686724,70	4242137,69
1843	686145,63	4242509,94
1844	685699,17	4243199,92
1845	685468,53	4243853,42
1846	685638,82	4244330,24
1847	686108,76	4244643,53
1848	686142,28	4244671,02
1849	686206,72	4244826,58
1850	686206,72	4245186,66
1851	686718,75	4245594,41
1852	687147,04	4245808,56
1853	687610,11	4246093,60
1854	687703,81	4246172,60
1855	687861,72	4246409,47
1856	688423,31	4247042,38
1857	688453,35	4247071,51
1858	689470,29	4248265,30
1859	689517,19	4248358,49
1860	689845,25	4248913,64
1861	690273,54	4249705,97
1862	690402,02	4250434,06
1863	690958,80	4251033,66
1864	691328,27	4251365,63
1865	691665,47	4251697,51
1866	692250,00	4250732,44
1867	692394,33	4250625,00
1868	692576,42	4250193,42
1869	692582,34	4250123,19
1870	692759,20	4249415,75
1871	692862,40	4249278,72

1	2	3
1872	693702,47	4248792,36
1873	693759,34	4248769,32
1874	694466,78	4248592,46
1875	694520,14	4248585,89
1876	695316,00	4248585,89
1877	695385,57	4248597,18
1878	695855,37	4248753,78
1879	696500,65	4248592,46
1880	696579,72	4248587,40
1881	697061,89	4248528,18
1882	697468,70	4248296,09
1883	697724,91	4247740,98
1884	697757,62	4247689,99
1885	698240,78	4247126,33
1886	698322,66	4245938,99
1887	698371,68	4244913,39
1888	698414,99	4244750,67
1889	698560,67	4244666,24
1890	698723,39	4244709,55
1891	698807,82	4244855,23
1892	698761,74	4245902,87
1893	698763,15	4245947,09
1894	698674,72	4247229,31
1895	698622,28	4247357,35
1896	698261,10	4248121,31
1897	697859,12	4248500,15
1898	697837,29	4248537,36
1899	697483,58	4249023,72
1900	696697,85	4249320,51
1901	696076,83	4249470,41
1902	695669,96	4249320,51
1903	695348,74	4249341,93
1904	694642,07	4249234,85
1905	693913,98	4249470,41
1906	693400,03	4249727,39
1907	693335,79	4250241,33
1908	693271,86	4250844,86



1	2	3
1909	693219,55	4251004,91
1910	693100,23	4251076,49
1911	692798,54	4251143,53
1912	692179,41	4252511,25
1913	692295,74	4253042,29
1914	692391,14	4253177,88
1915	692648,69	4253594,96
1916	692769,13	4253699,21
1917	692784,97	4253866,84
1918	693183,09	4254636,03
1919	693216,62	4254663,52
1920	693343,91	4254790,80
1921	694706,31	4255766,24
1922	695049,64	4256018,21
1923	695082,55	4256027,50
1924	695206,25	4256141,75
1925	695654,04	4256474,29
1926	695905,52	4256537,16
1927	696037,22	4256631,62
1928	696367,38	4257424,98
1929	696398,05	4257500,80
1930	696365,37	4257665,98
1931	696098,24	4258036,16
1932	696329,07	4258529,83
1933	696374,73	4258690,05
1934	696293,91	4259417,42
1935	696993,15	4260419,98
1936	697019,06	4260541,64
1937	696974,84	4261116,43
1938	696937,06	4261223,78
1939	696398,05	4262147,72
1940	696183,90	4262875,81
1941	696312,39	4263411,17
1942	699431,05	4261940,41
1943	701131,79	4259272,30
1944	700707,51	4258411,26
1945	700657,60	4257774,84

1	2	3
1946	700671,83	4257667,42
1947	701356,41	4256489,53
1948	701644,57	4255423,61
1949	701028,09	4254297,36
1950	700988,89	4254228,54
1951	700688,07	4253369,04
1952	700402,69	4252649,12
1953	700371,17	4252489,07
1954	700381,12	4251611,85
1955	700616,68	4250905,18
1956	701342,05	4249023,07
1957	701286,04	4248067,15
1958	701336,46	4247357,35
1959	701355,20	4247239,45
1960	701934,07	4246102,70
1961	701467,78	4244961,11
1962	701508,14	4244781,37
1963	702018,85	4243935,27
1964	701825,56	4243473,79
1965	701838,15	4243316,79
1966	702324,51	4242299,86
1967	702349,32	4242259,71
1968	702612,48	4241921,37
1969	702541,89	4241003,35
1970	702570,14	4240895,49
1971	703002,06	4240318,12
1972	702968,41	4240082,52
1973	703008,79	4239921,31
1974	703569,07	4239355,50
1975	703277,91	4238181,29
1976	703305,67	4238039,33
1977	704234,18	4236447,60
1978	704345,24	4236353,11
1979	704749,65	4236065,02
1980	704899,55	4235765,21
1981	705017,18	4234156,77
1982	705028,04	4234073,48

1	2	3
1983	705138,36	4233946,28
1984	705699,03	4233815,57
1985	705858,60	4233375,25
1986	705884,15	4233331,43
1987	706385,73	4232662,66
1988	706635,15	4231498,72
1989	706591,94	4230332,34
1990	706635,79	4230192,20
1991	707128,64	4229535,06
1992	707211,63	4228580,77
1993	707268,63	4228451,17
1994	707754,99	4227920,59
1995	707818,77	4227872,48
1996	708257,78	4227594,82
1997	708476,50	4227299,19
1998	708615,45	4227192,60
1999	710030,31	4226838,89
2000	710083,67	4226832,32
2001	710239,23	4226896,76
2002	711052,43	4227626,09
2003	711177,22	4228600,28
2004	711241,66	4228755,84
2005	711177,22	4228911,40
2006	711021,66	4228975,84
2007	710866,10	4228911,40
2008	710628,15	4227888,14
2009	710016,19	4227295,96
2010	709032,11	4227687,20
2011	708857,38	4228001,70
2012	708763,46	4228091,63
2013	708269,22	4228338,75
2014	707786,66	4228708,37
2015	707658,18	4229779,09
2016	707034,52	4230393,89
2017	707075,86	4231509,85
2018	707071,13	4231564,09
2019	706805,84	4232802,10

1	2	3
2020	706766,72	4232888,00
2021	706251,47	4233575,00
2022	706070,21	4234064,90
2023	705967,05	4234173,49
2024	705566,75	4234373,64
2025	705597,36	4235890,36
2026	705563,40	4236022,19
2027	705253,90	4236508,55
2028	705147,26	4236595,78
2029	704706,82	4236900,18
2030	703724,32	4238194,88
2031	704017,34	4239382,12
2032	703976,96	4239543,33
2033	703518,93	4240277,13
2034	703550,45	4240497,79
2035	703524,41	4240636,76
2036	702981,89	4241060,98
2037	703052,48	4241996,85
2038	703006,14	4242131,92
2039	702711,21	4242511,11
2040	702271,48	4243430,55
2041	702472,46	4243918,18
2042	702454,54	4244085,61
2043	701919,27	4244968,08
2044	702379,67	4246082,21
2045	702364,30	4246220,50
2046	701780,69	4247367,53
2047	701724,53	4248028,54
2048	701936,79	4249093,81
2049	701922,95	4249170,61
2050	701181,71	4251136,12
2051	700819,82	4252483,83
2052	701071,75	4253152,06
2053	701094,69	4253198,89
2054	701644,57	4254074,50
2055	702479,73	4255316,54
2056	702530,45	4255477,10

1	2	3
2057	702522,82	4255518,48
2058	702115,68	4256665,64
2059	701687,40	4257650,70
2060	701663,67	4258564,85
2061	702960,28	4256403,83
2062	703605,99	4255925,40
2063	706400,16	4255226,85
2064	707227,69	4254484,93
2065	707438,28	4253151,19
2066	707553,64	4252812,16
2067	708179,15	4252307,62
2068	709455,12	4251932,33
2069	713122,71	4248392,68
2070	713851,88	4248098,20
2071	714009,88	4248098,20
2072	717146,74	4244594,69
2073	717372,51	4244404,69
2074	718780,96	4243524,40
2075	721355,24	4241704,65
2076	721502,00	4241617,86
2077	722831,11	4240971,27
2078	723626,31	4239317,26
2079	723116,02	4237348,97
2080	722653,92	4236282,58
2081	721933,25	4235615,30
2082	721571,55	4235635,39
2083	721073,29	4235540,37
2084	720528,04	4234950,00
2085	719996,95	4233508,46
2086	719358,44	4232970,77
2087	719084,05	4232613,26
2088	718412,00	4231179,54
2089	718422,63	4230738,62
2090	718647,33	4230172,60
2091	719349,88	4230078,74
2092	719890,31	4230229,49
2093	720032,52	4230203,89

1	2	3
2094	720313,46	4230288,24
2095	720887,59	4231513,06
2096	721562,39	4232081,31
2097	721871,31	4232521,48
2098	722230,18	4233495,56
2099	722261,52	4233493,82
2100	723019,90	4233759,69
2101	723033,15	4233771,75
2102	724242,85	4234891,85
2103	724492,90	4235244,81
2104	725075,35	4236588,92
2105	725128,32	4236742,90
1	725755,57	4239162,30"

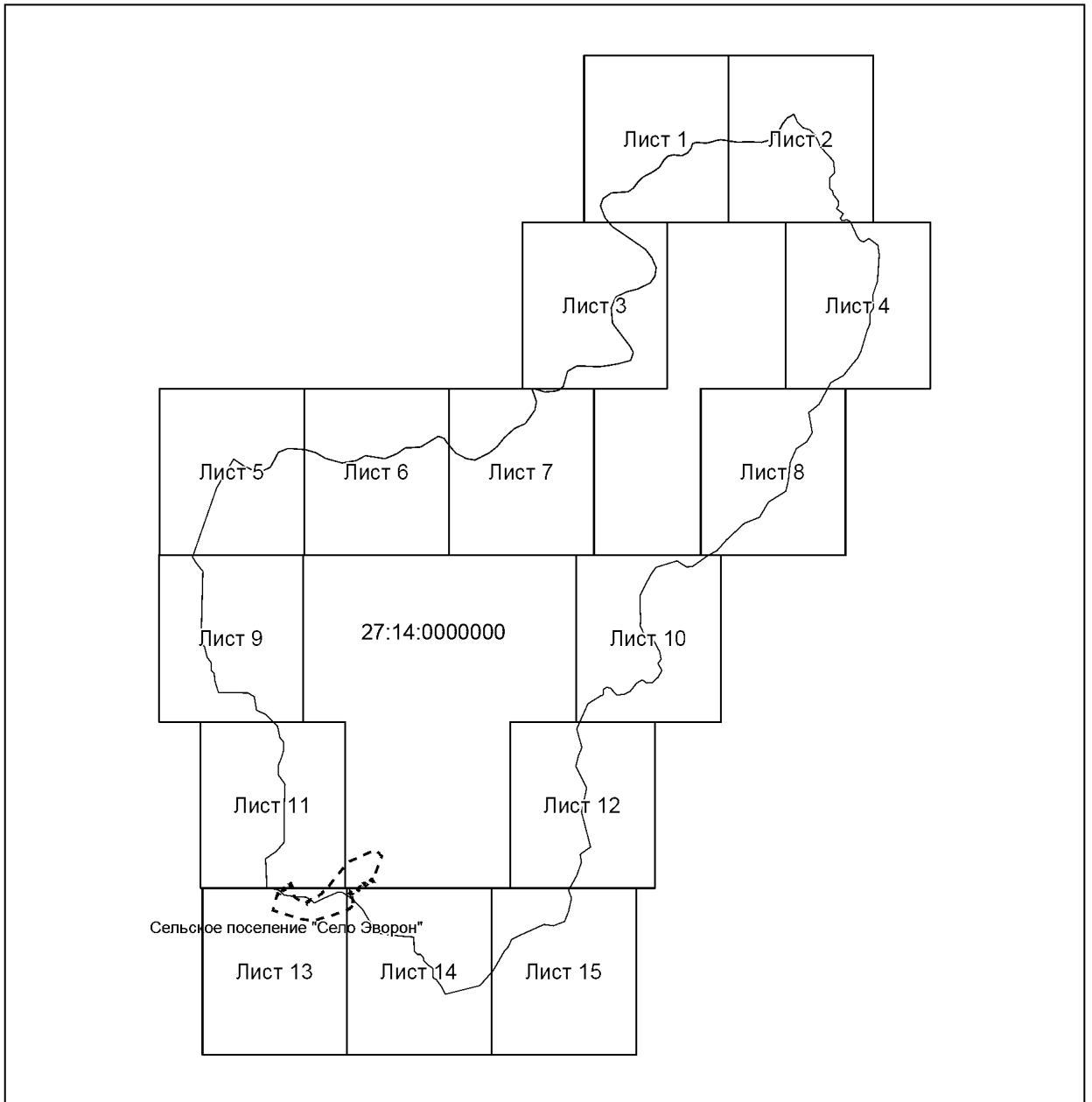
---

ПРИЛОЖЕНИЕ № 5  
к постановлению  
Правительства  
Хабаровского края  
от 11 октября 2021 г. № 491-пр

"ПРИЛОЖЕНИЕ  
к Положению о водно-болотном  
угодье "Озеро Эворон и  
река Эвур"

**ГРАНИЦЫ**  
водно-болотного угодья "Озеро Эворон и река Эвур"

1. Графическое описание местоположения границ водно-болотного угодья "Озеро-Эворон и река Эвур" в Солнечном муниципальном районе Хабаровского края.

**Основной лист****Используемые условные знаки и обозначения:**

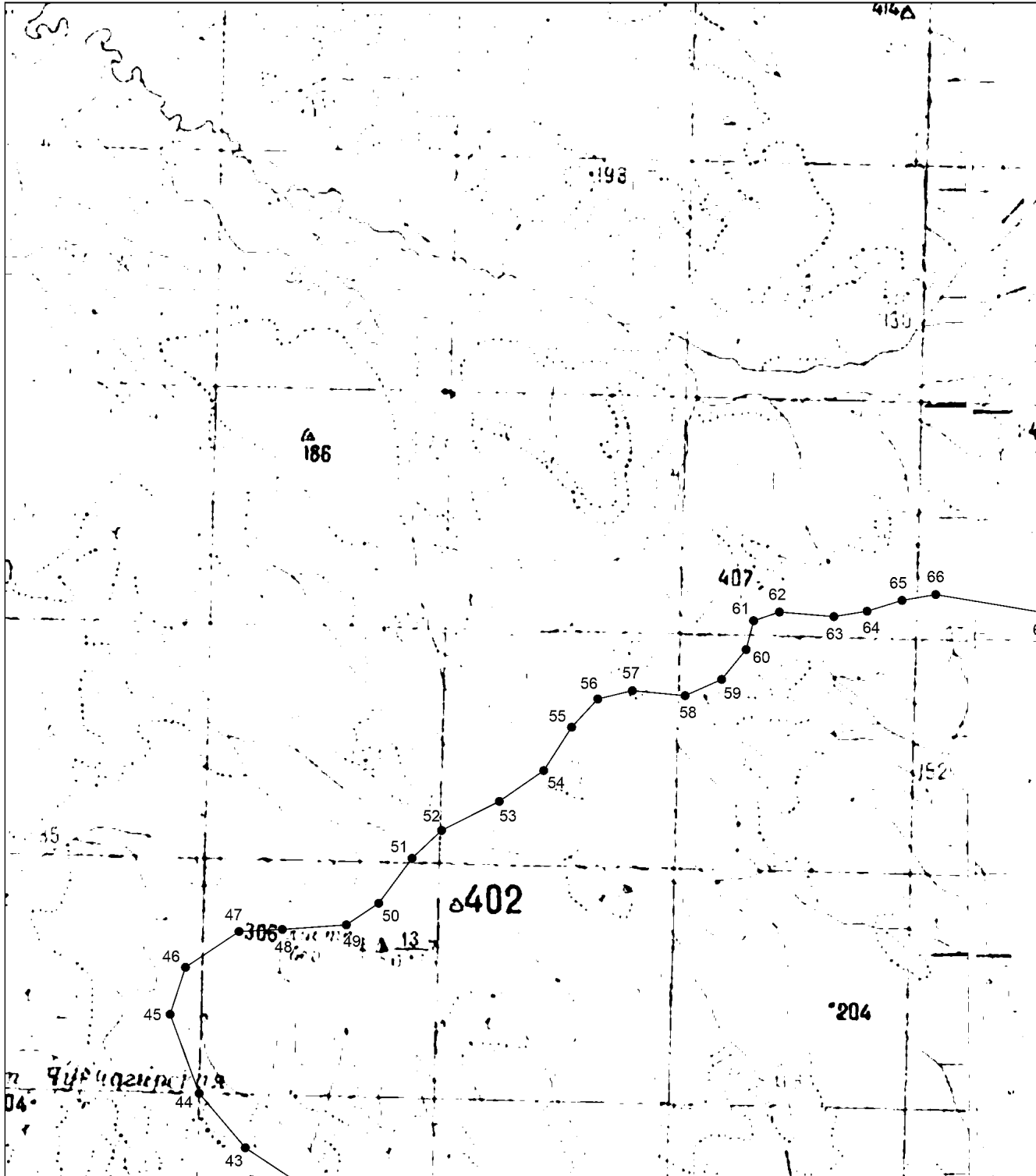
– область выносного листа,

23

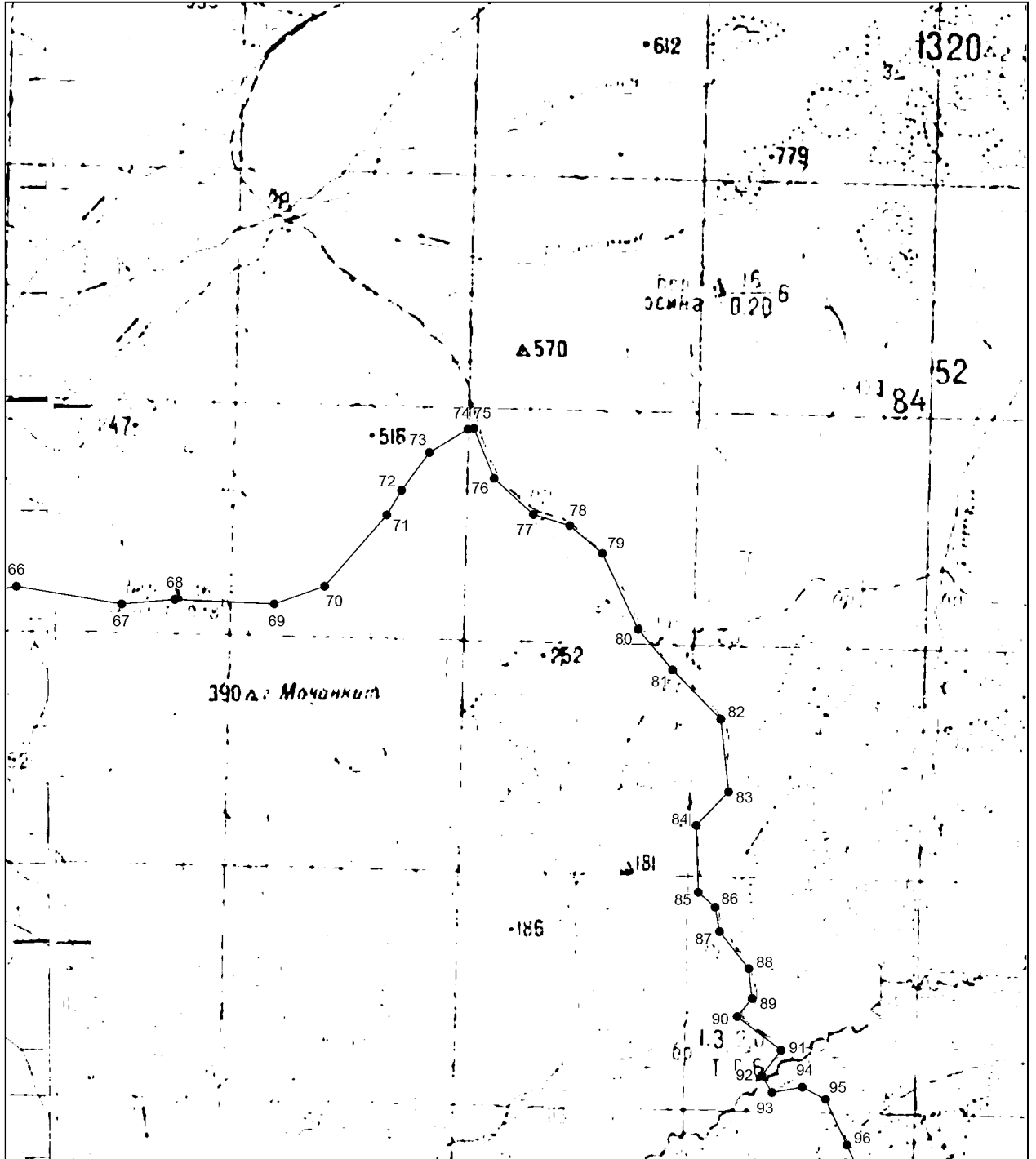
– номер выносного листа.



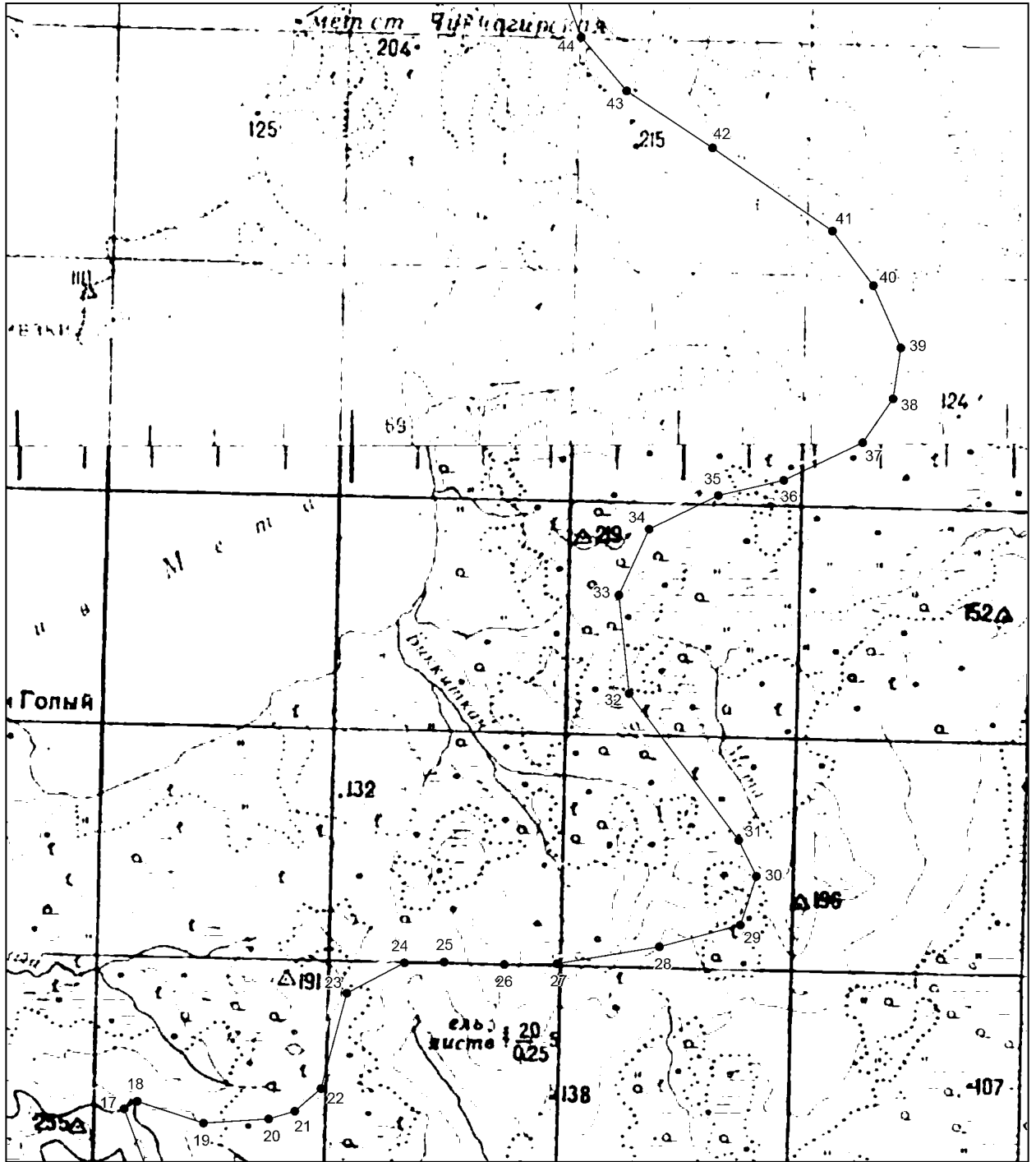
Выносной лист №1



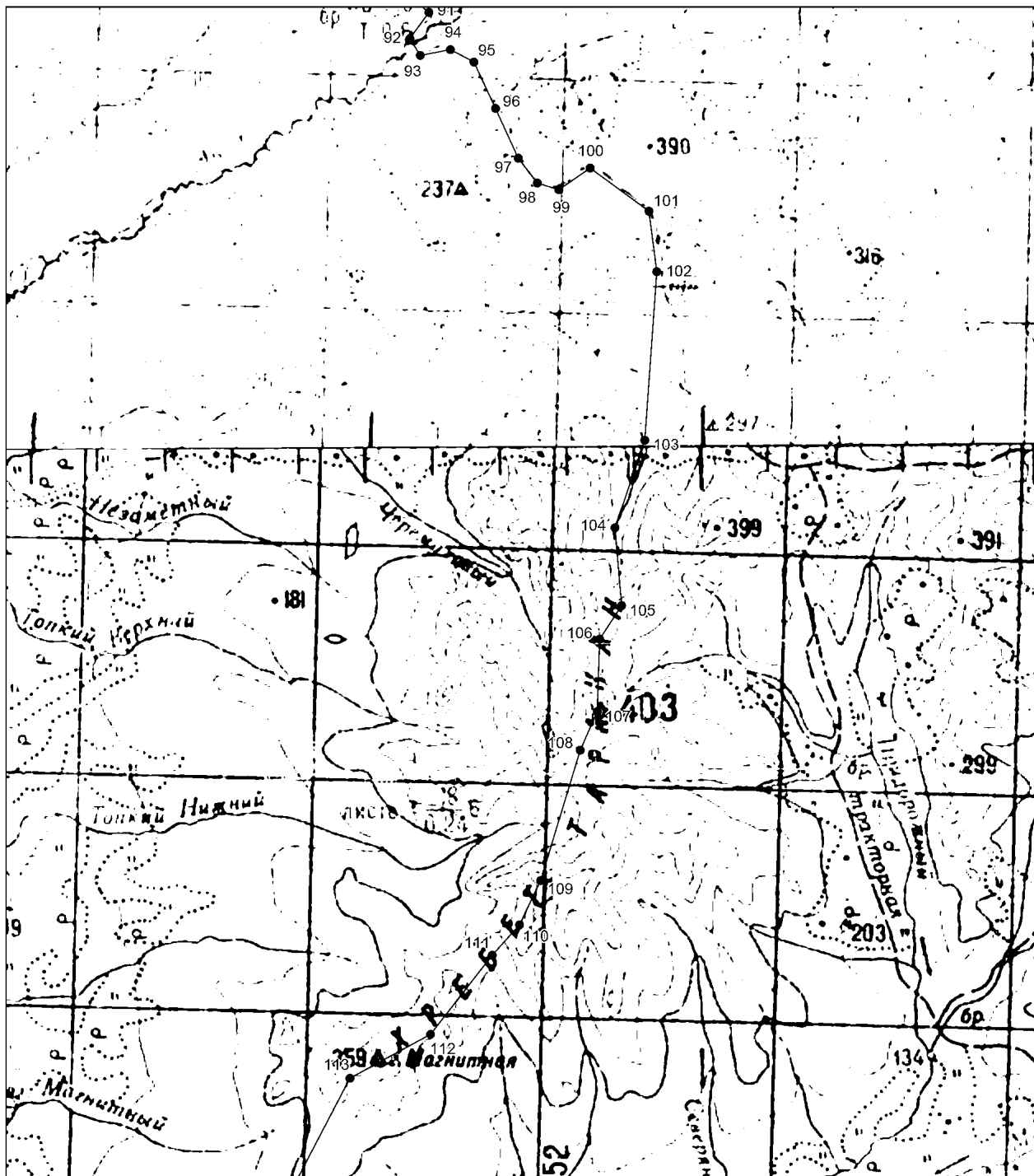
Выносной лист №2



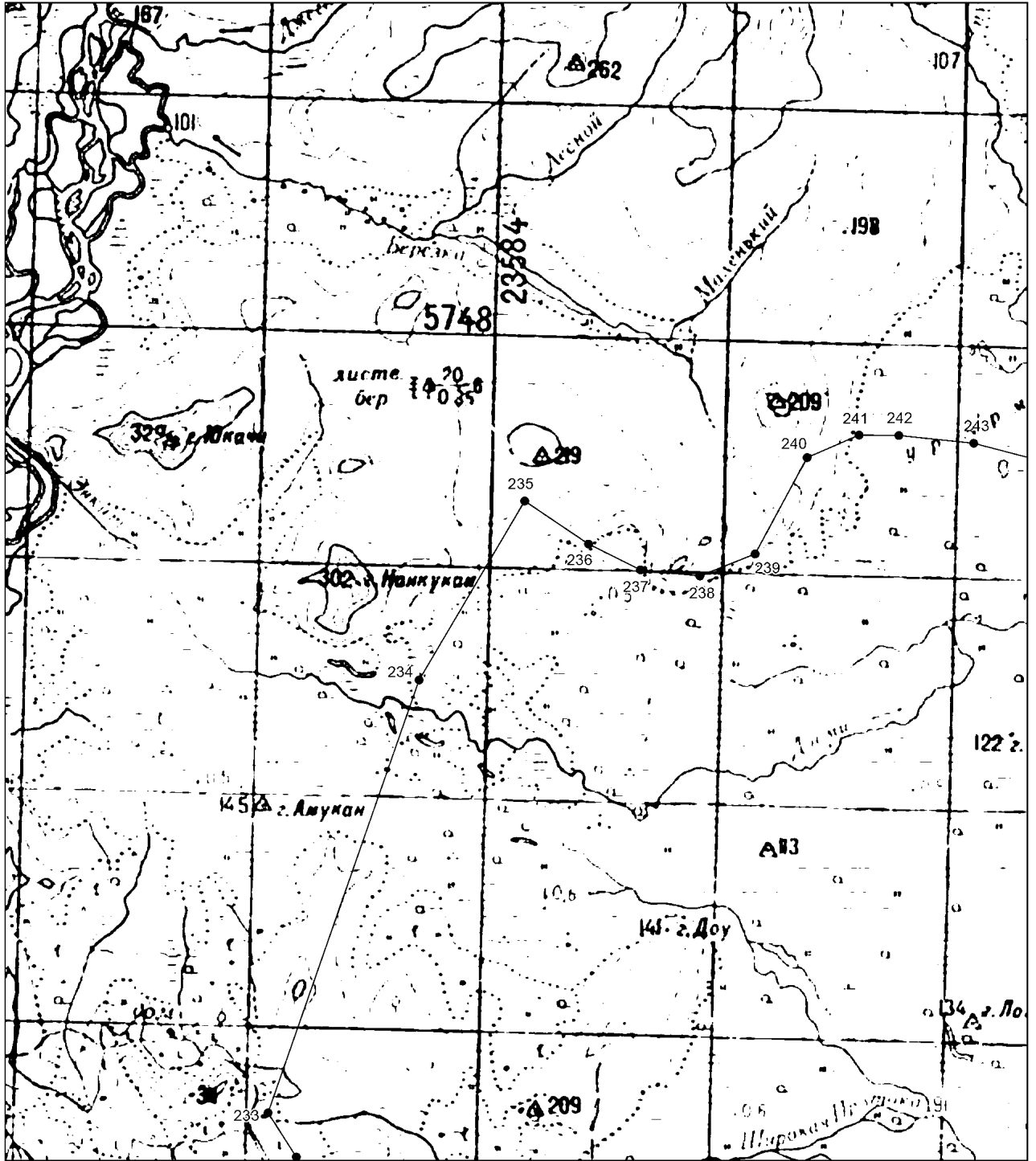
Выносной лист №3



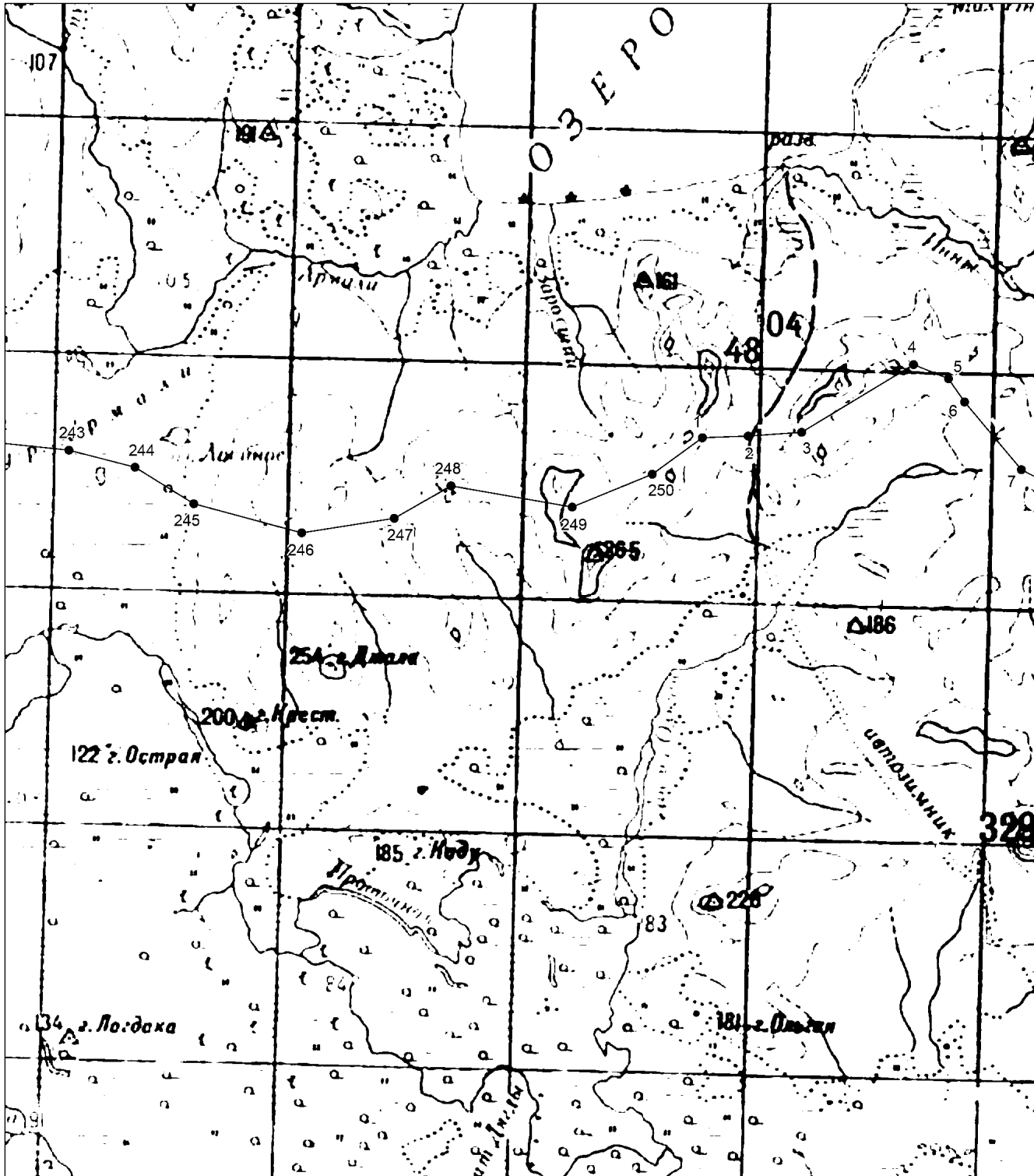
**Выносной лист №4**



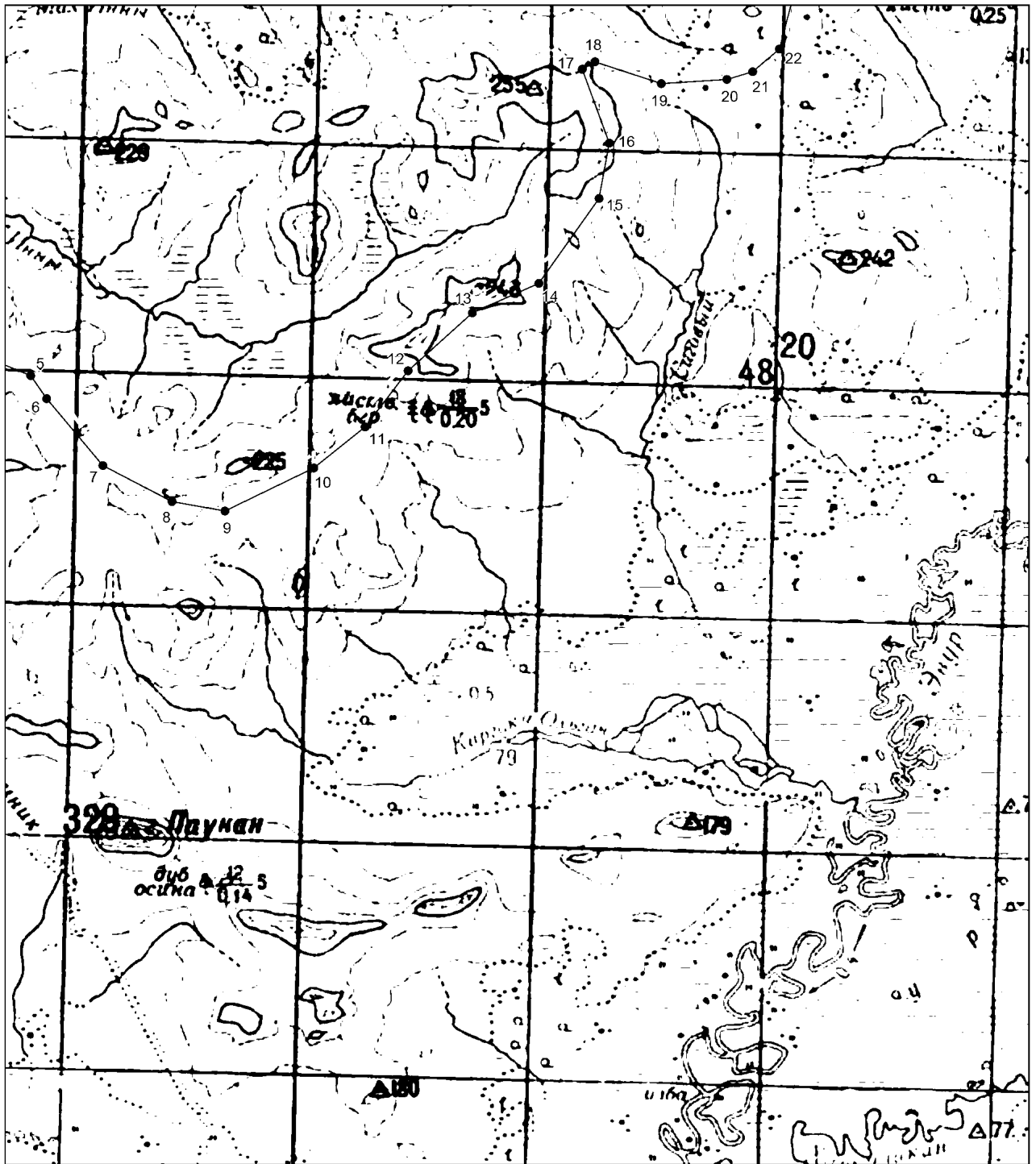
Выносной лист №5



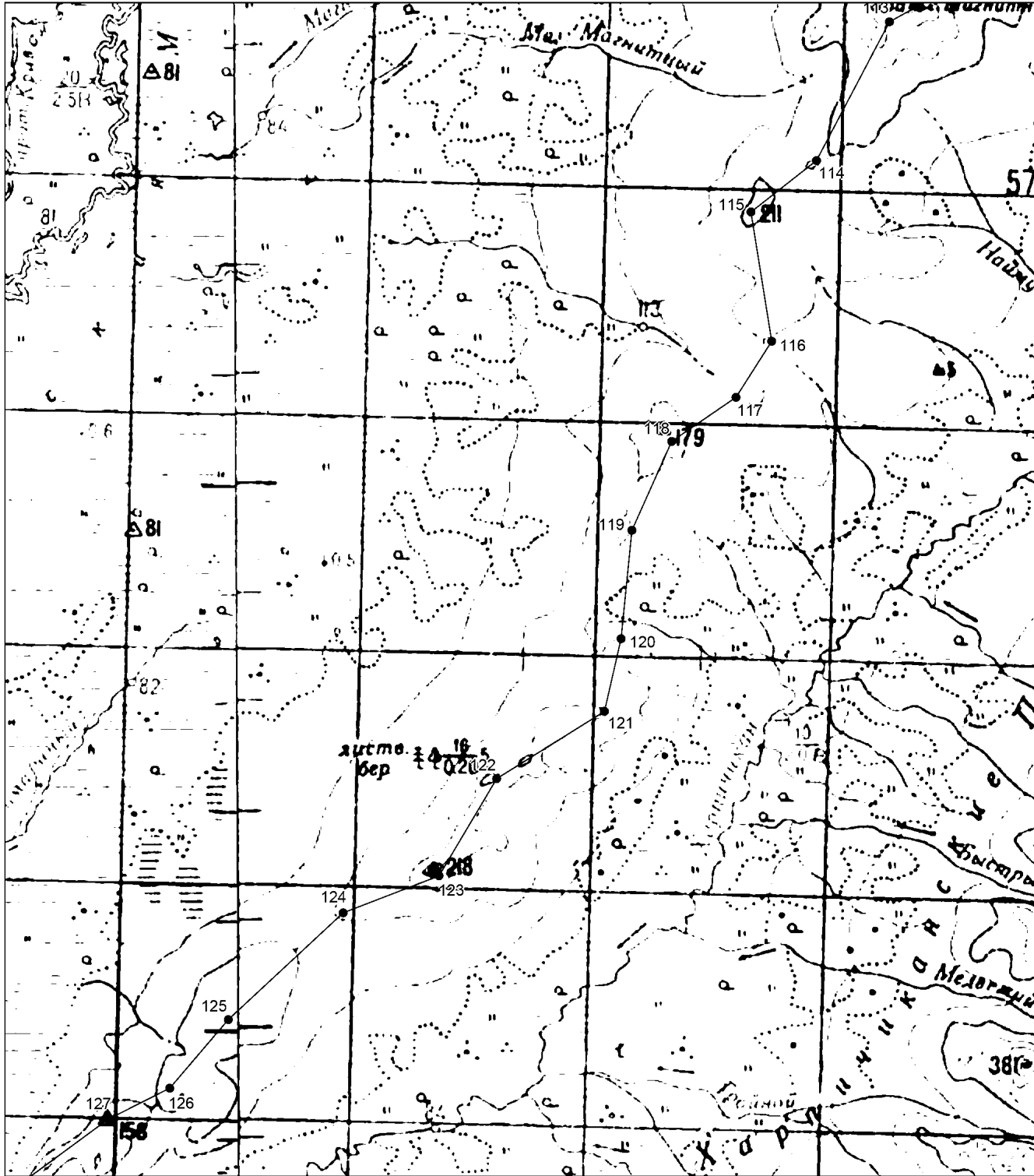
Выносной лист №6



Выносной лист №7

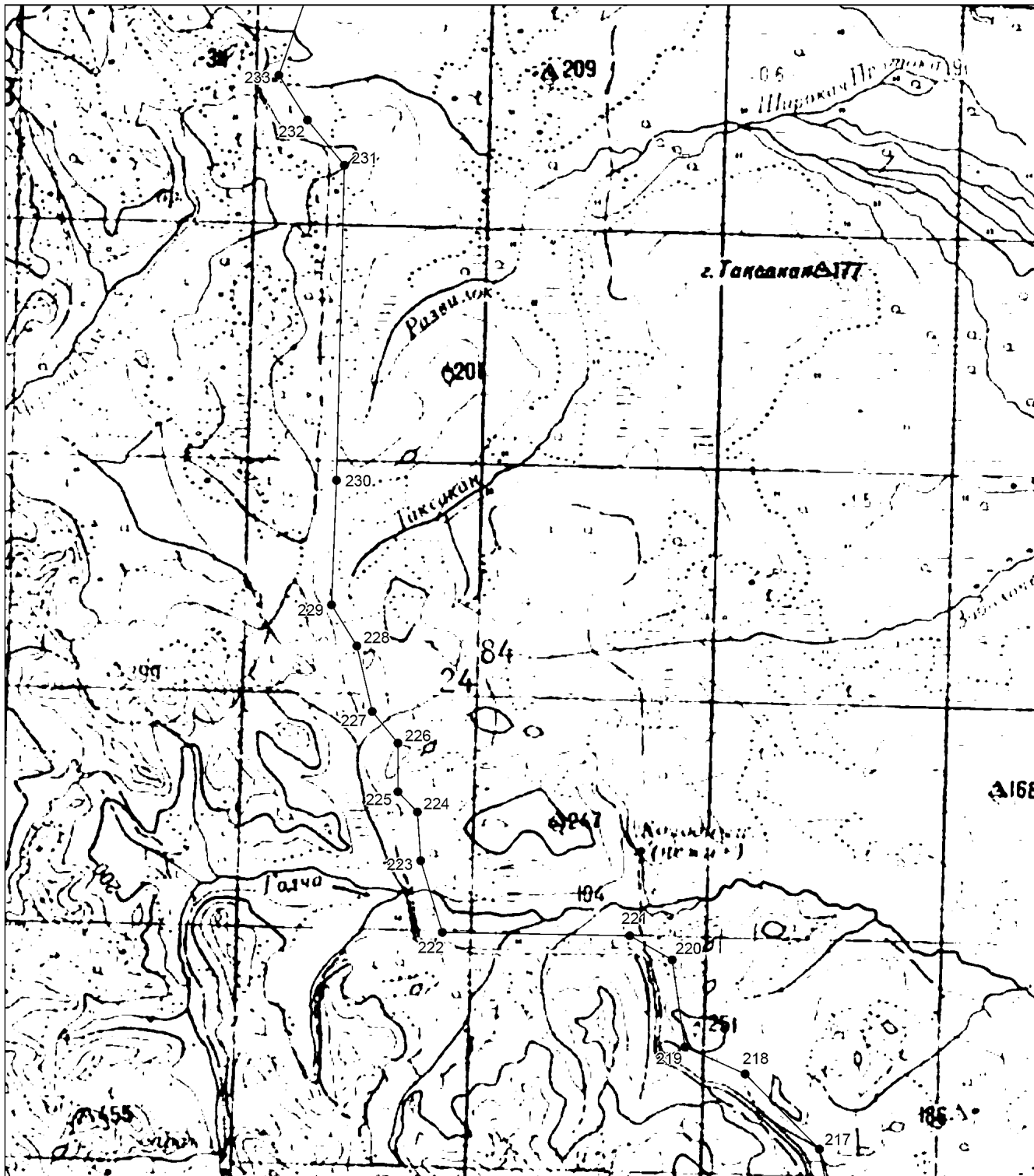


Выносной лист №8

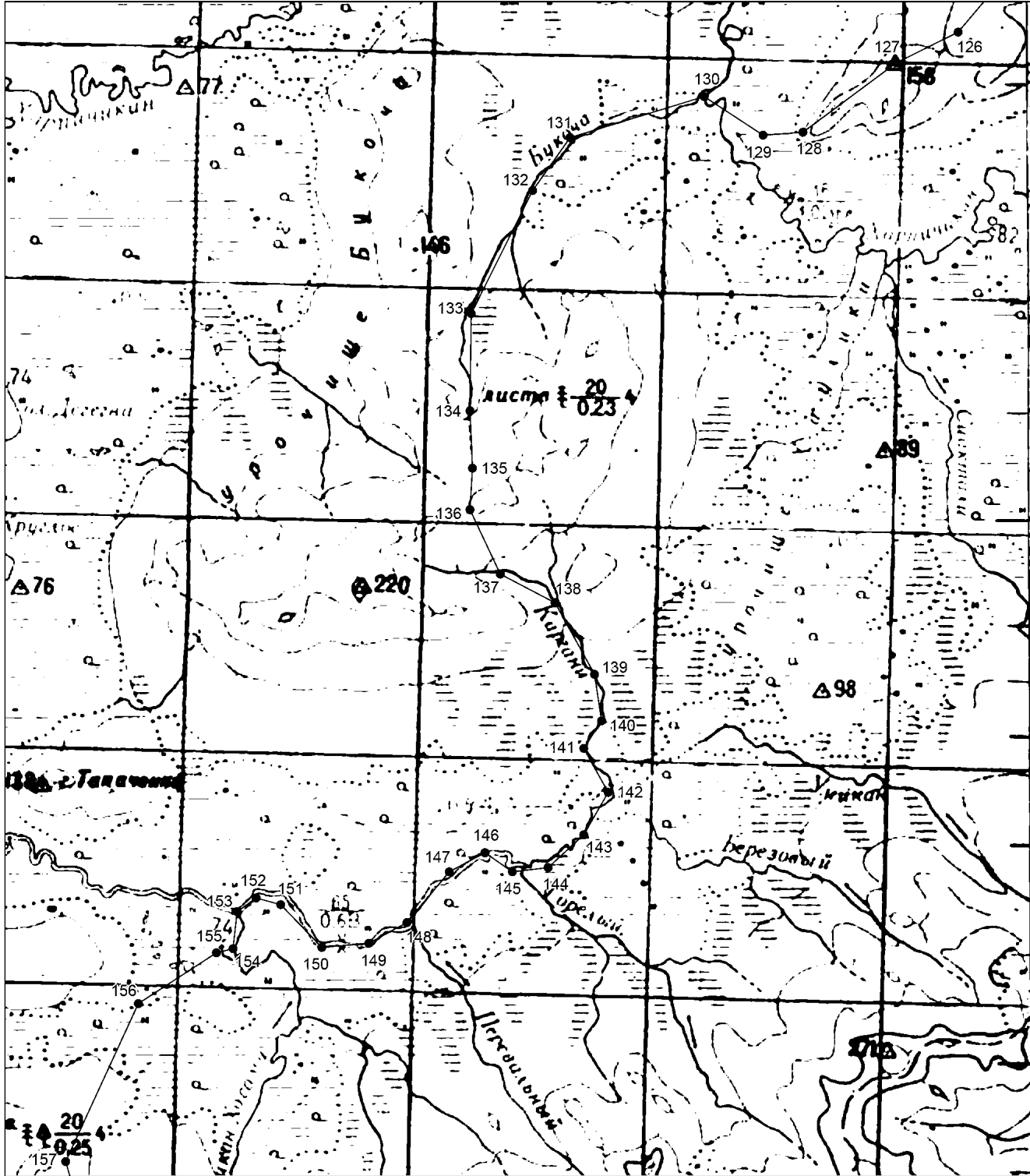




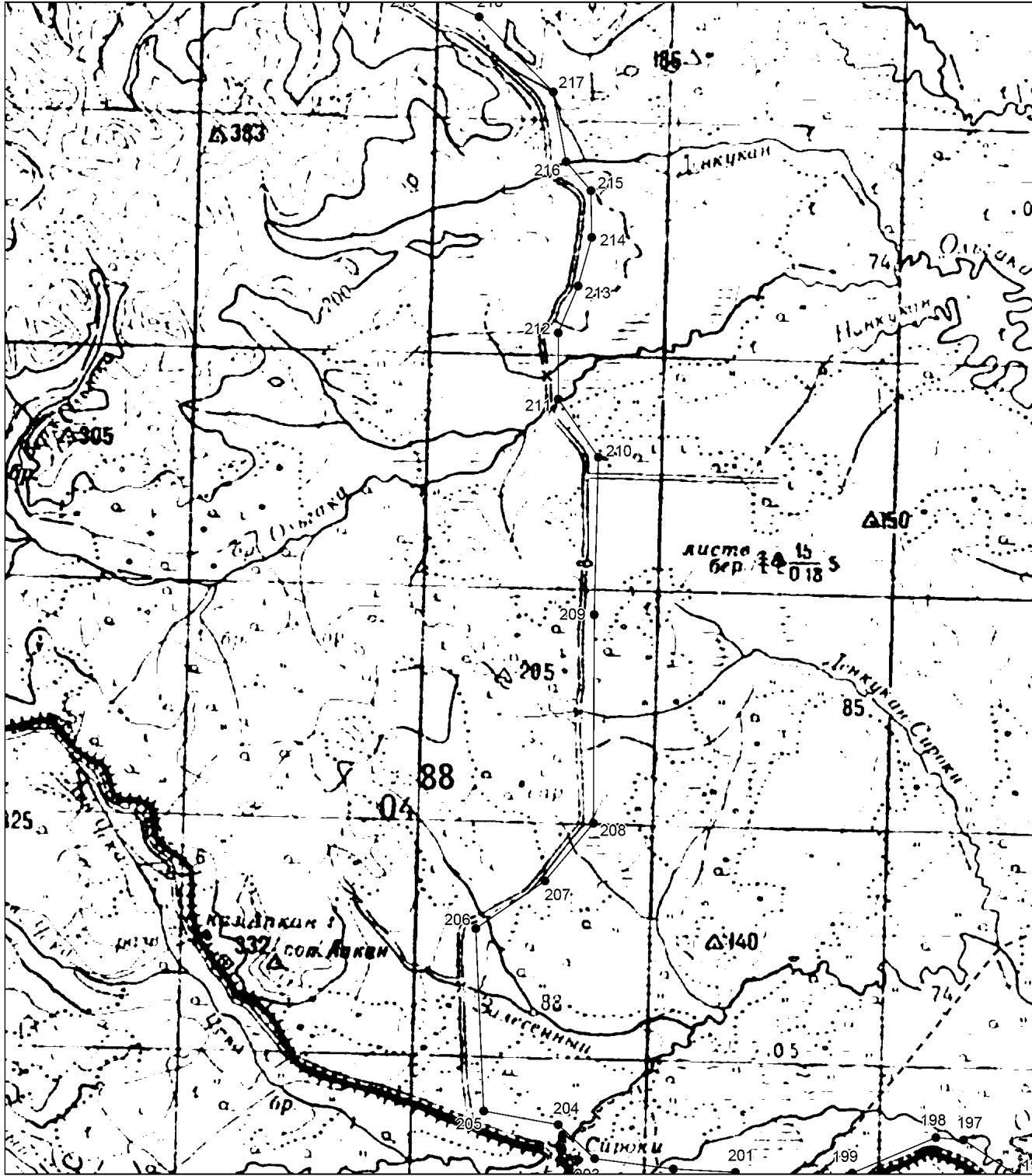
Выносной лист №9



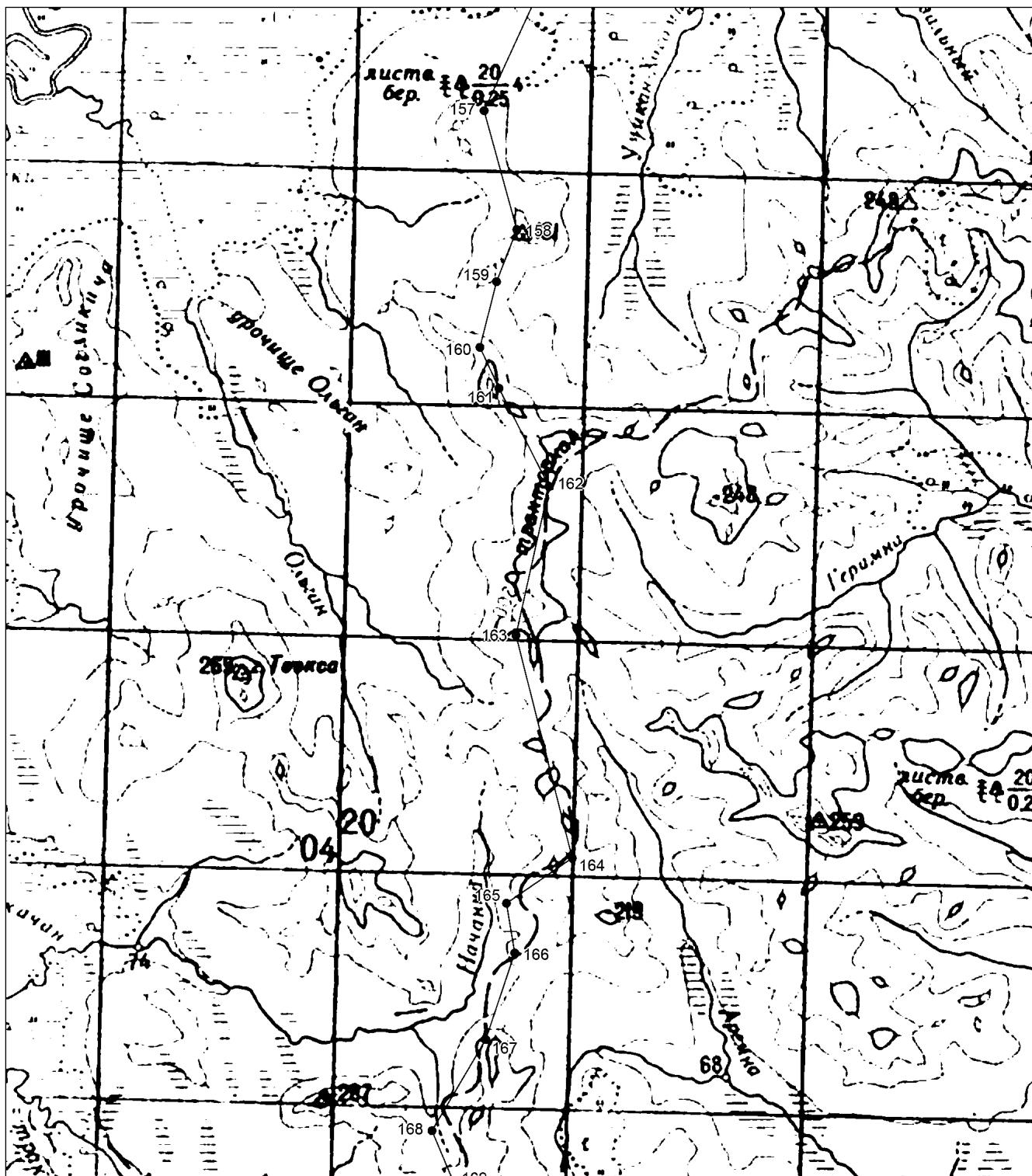
Выносной лист №10



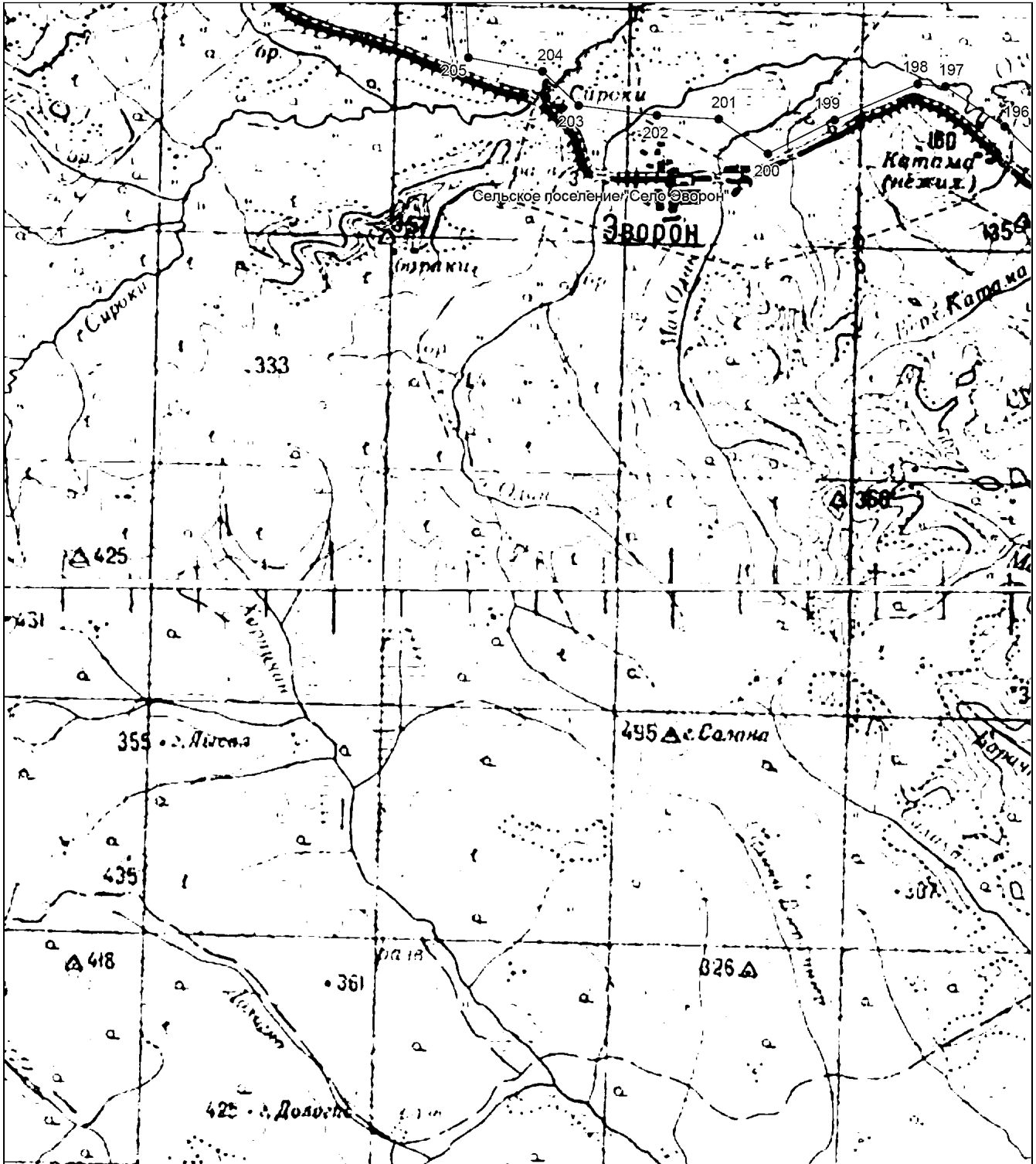
Выносной лист №11



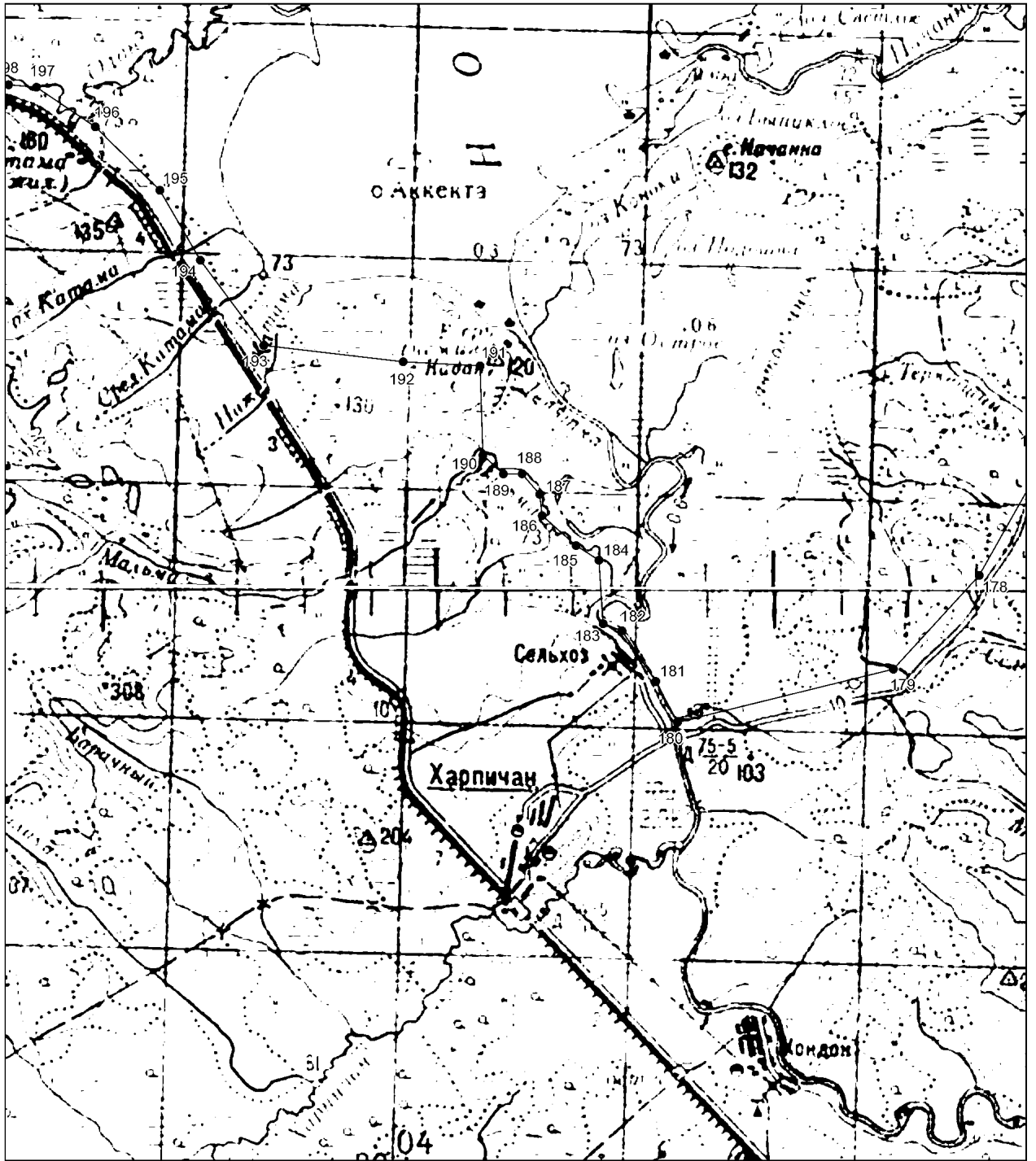
Выносной лист №12



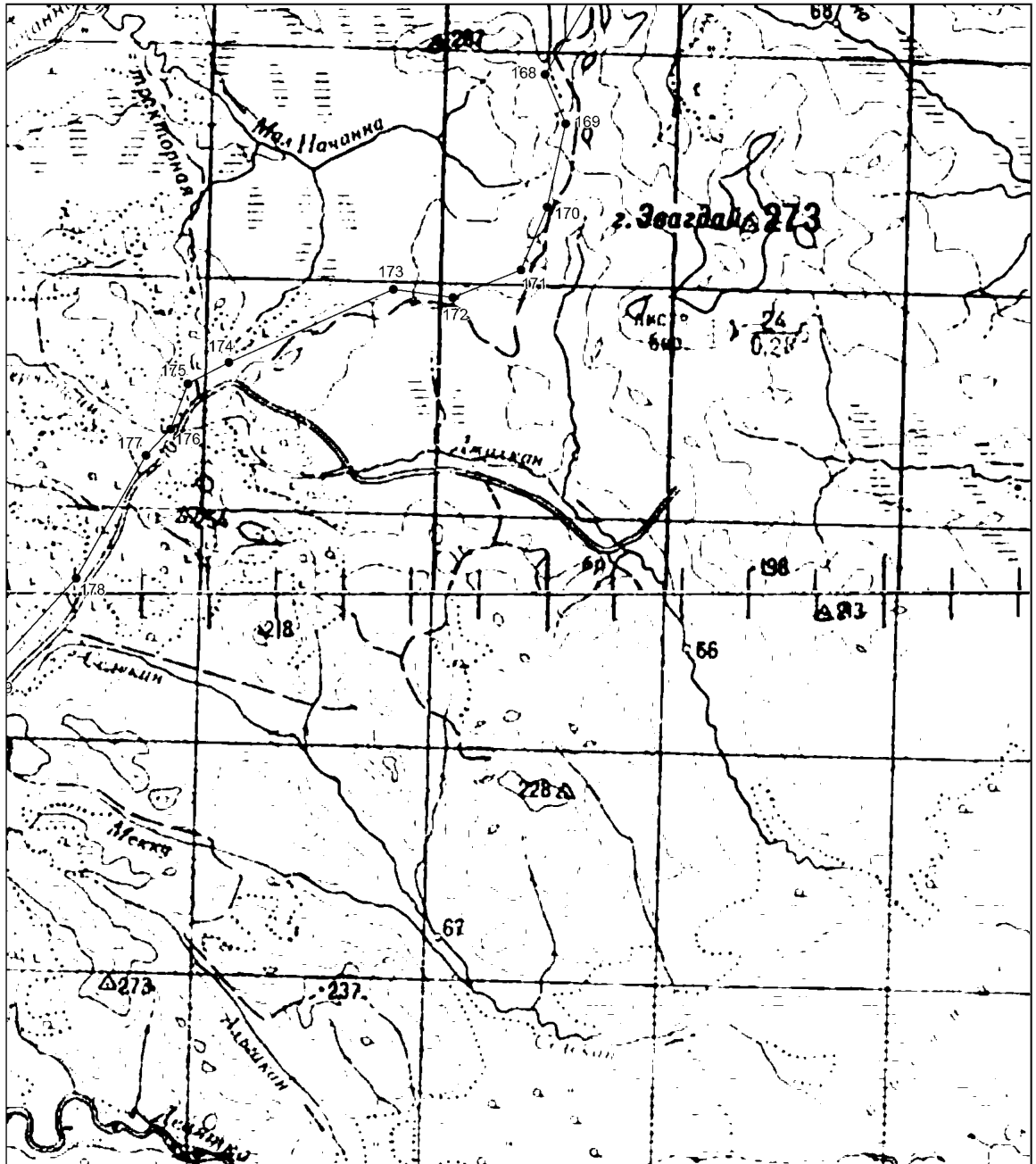
Выносной лист №13



**Выносной лист №14**



Выносной лист №15



**Используемые условные знаки и обозначения:**

- — граница объекта землеустройства,
- - - - - — установленная граница муниципального образования,
- · - · - — установленная граница населенного пункта,
- — граница земельного участка,
- — характерная точка объекта землеустройства.



2. Перечень координат характерных точек границ водно-болотного угодья "Озеро Эворон и река Эвур" в Солнечном муниципальном районе Хабаровского края в системе координат МСК-27, зона 3.

Номера характерных точек	Координаты характерных точек	
	X	Y
1	2	3
1	829138,71	3284736,81
2	829166,30	3285509,24
3	829235,27	3286419,61
4	830380,12	3288323,10
5	830145,63	3288916,22
6	829745,62	3289192,09
7	828600,77	3290157,63
8	827980,06	3291343,86
9	827814,54	3292254,23
10	828559,39	3293785,30
11	829262,85	3294668,08
12	830228,39	3295412,92
13	831221,52	3296516,39
14	831731,88	3297661,25
15	833193,98	3298695,75
16	834145,72	3298875,07
17	835414,72	3298406,09
18	835538,86	3298626,79
19	835166,44	3299771,64
20	835237,03	3300895,48
21	835373,34	3301344,09
22	835759,55	3301799,27
23	837400,97	3302240,66
24	837925,12	3303233,79
25	837938,92	3303923,46
26	837897,54	3304957,97
27	837911,33	3305868,33
28	838200,99	3307633,89
29	838573,41	3309027,03
30	839414,81	3309302,90
31	840035,52	3308999,44
32	842559,71	3307109,74

1	2	3
33	844256,30	3306930,43
34	845387,36	3307454,58
35	845970,55	3308648,76
36	846228,76	3309771,87
37	846877,05	3311137,42
38	847635,69	3311661,57
39	848508,41	3311791,98
40	849580,56	3311316,74
41	850518,52	3310613,27
42	851953,03	3308544,26
43	852932,37	3307068,36
44	853856,53	3306282,14
45	855194,49	3305785,57
46	855994,51	3306047,65
47	856601,42	3306958,01
48	856634,22	3307694,15
49	856711,76	3308778,75
50	857084,19	3309330,48
51	857842,82	3309896,01
52	858311,80	3310392,58
53	858808,36	3311371,91
54	859332,51	3312130,55
55	860063,57	3312599,52
56	860545,78	3313049,27
57	860684,27	3313634,03
58	860601,51	3314530,60
59	860877,38	3315151,31
60	861383,98	3315563,85
61	861870,50	3315689,25
62	862022,23	3316130,64
63	861939,47	3317054,80
64	862036,03	3317620,33
65	862215,34	3318213,45
66	862311,89	3318778,98
67	862012,62	3320593,00
68	862091,20	3321510,08
69	862008,44	3323220,46

1	2	3
70	862311,89	3324089,45
71	863539,51	3325165,33
72	863967,10	3325413,61
73	864615,40	3325896,38
74	865015,40	3326558,47
75	865032,62	3326664,72
76	864167,21	3327010,89
77	863551,81	3327683,98
78	863359,49	3328318,62
79	862878,71	3328876,33
80	861570,98	3329491,73
81	860878,65	3330087,90
82	860032,48	3330914,85
83	858782,44	3331049,47
84	858205,50	3330491,76
85	857051,62	3330530,22
86	856801,61	3330818,69
87	856378,52	3330895,62
88	855743,89	3331395,63
89	855224,65	3331453,32
90	854916,94	3331203,32
91	854340,01	3331953,34
92	853897,68	3331626,41
93	853609,22	3331799,49
94	853705,37	3332318,73
95	853493,83	3332722,59
96	852705,34	3333087,99
97	851859,17	3333472,61
98	851436,08	3333799,54
99	851320,69	3334164,94
100	851686,08	3334703,42
101	850955,29	3335703,44
102	849928,68	3335840,37
103	847055,97	3335635,18
104	845562,62	3335122,20
105	844240,26	3335236,19
106	843665,52	3334865,55

1	2	3
107	842431,51	3334818,99
108	841777,94	3334529,42
109	839555,01	3333856,84
110	838802,64	3333492,05
111	838287,12	3333026,19
112	836936,70	3331978,45
113	836191,64	3330604,74
114	833832,40	3329365,39
115	832954,63	3328248,22
116	830766,67	3328602,39
117	829812,06	3327997,03
118	829067,00	3326902,73
119	827553,60	3326227,52
120	825714,23	3326041,25
121	824480,23	3325761,85
122	823339,36	3323922,49
123	821686,25	3322944,60
124	821057,61	3321314,78
125	819241,53	3319359,00
126	818078,12	3318364,75
127	817553,73	3317315,98
128	816377,70	3315726,83
129	816331,14	3315051,62
130	816983,06	3314050,44
131	816284,57	3311768,70
132	815387,80	3311137,38
133	813304,33	3310092,31
134	811651,23	3310069,03
135	810679,76	3310111,42
136	809974,84	3310069,03
137	808880,54	3310581,26
138	808391,59	3311512,58
139	807180,87	3312187,79
140	806389,24	3312304,21
141	805923,58	3312001,53
142	805178,52	3312420,63
143	804456,74	3312001,53

1	2	3
144	803897,95	3311396,17
145	803828,10	3310790,81
146	804154,06	3310325,14
147	803828,10	3309719,78
148	802966,62	3308998,01
149	802617,38	3308346,08
150	802547,53	3307554,45
151	803269,30	3306855,96
152	803385,72	3306436,86
153	803152,89	3306110,90
154	802524,24	3306041,05
155	802454,40	3305761,65
156	801592,92	3304434,51
157	798915,36	3303200,51
158	796889,73	3303759,30
159	796004,97	3303410,06
160	794887,38	3303130,66
161	794188,89	3303456,62
162	792518,45	3304308,42
163	789986,73	3303745,81
164	786192,97	3304704,98
165	785419,39	3303579,77
166	784575,48	3303720,42
167	783098,64	3303228,14
168	781551,48	3302313,90
169	780707,57	3302665,53
170	779272,51	3302347,60
171	778194,18	3301898,62
172	777726,17	3300726,76
173	777862,97	3299700,79
174	776609,01	3296873,68
175	776244,22	3296166,91
176	775469,05	3295870,52
177	775015,72	3295448,48
178	772905,95	3294252,94
179	771288,46	3292776,10
180	770374,22	3289048,84

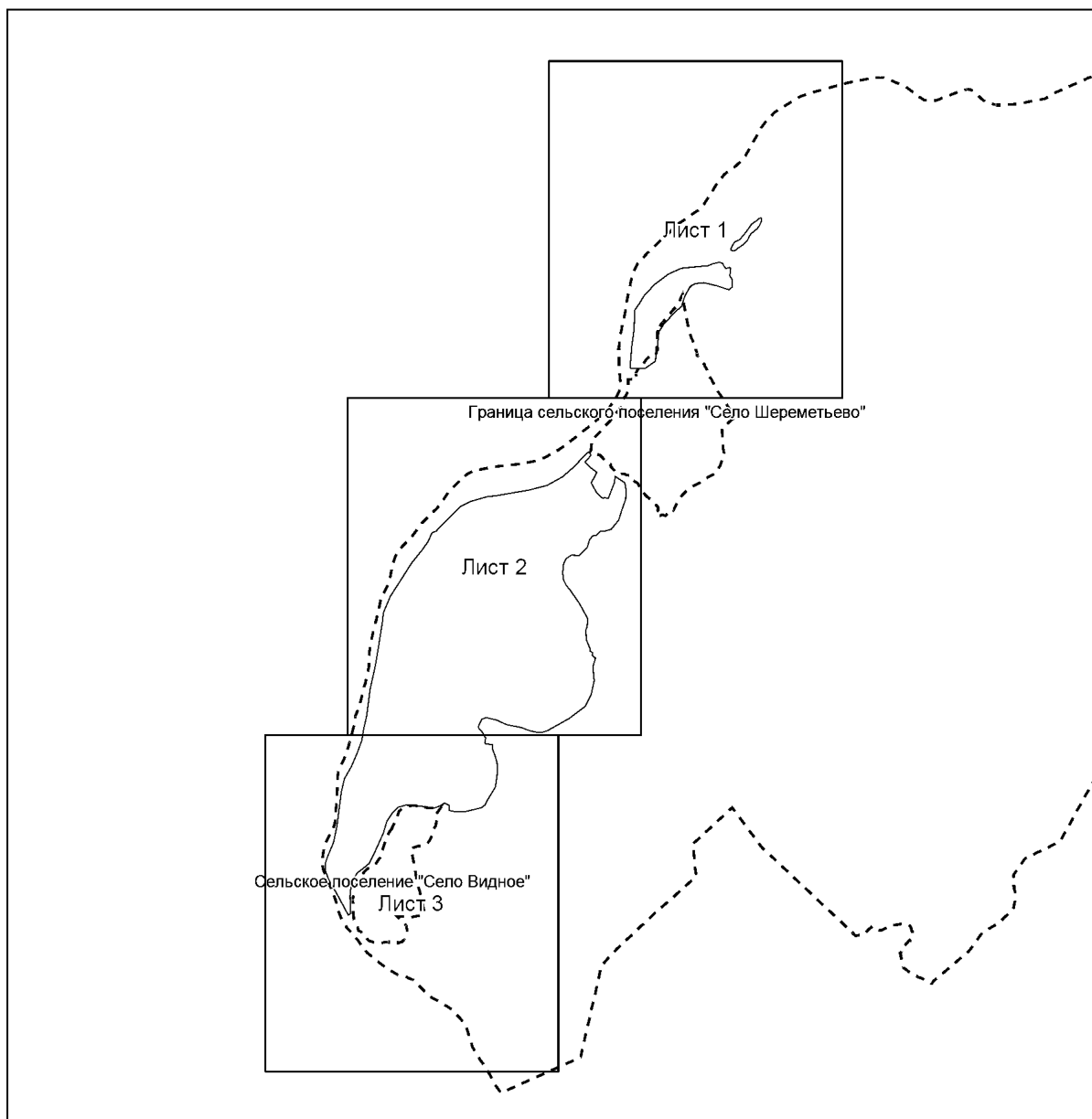
1	2	3
181	771078,53	3288671,98
182	771953,51	3288089,76
183	772069,92	3287763,80
184	773164,23	3287693,95
185	773420,34	3287298,14
186	773932,57	3286716,06
187	774305,10	3286669,49
188	774654,56	3286366,80
189	774654,35	3286040,85
190	774980,31	3285691,60
191	776517,00	3285645,04
192	776586,85	3284317,90
193	776866,80	3281912,34
194	778333,64	3280818,03
195	779544,36	3280119,54
196	780638,67	3279001,95
197	781318,14	3277987,51
198	781361,60	3277509,45
199	780753,16	3276089,75
200	780173,69	3274945,30
201	780764,59	3274096,88
202	780824,93	3273041,47
203	780999,43	3271700,28
204	781578,90	3271077,35
205	781811,29	3269807,12
206	784911,45	3269676,74
207	785722,71	3270850,17
208	786707,80	3271675,91
209	790257,05	3271690,40
210	792937,09	3271762,83
211	793922,18	3271081,95
212	795052,15	3271081,95
213	795848,92	3271415,15
214	796674,66	3271646,94
215	797471,43	3271632,45
216	797963,98	3271212,33
217	799151,89	3270995,03

1	2	3
218	800426,72	3269734,69
219	800890,29	3268706,13
220	802367,93	3268488,83
221	802779,54	3267769,28
222	802834,63	3264583,42
223	804051,61	3264218,74
224	804877,35	3264160,79
225	805225,03	3263827,60
226	806050,78	3263827,60
227	806586,78	3263392,99
228	807702,26	3263132,23
229	808397,62	3262697,63
230	810516,30	3262781,18
231	815871,42	3262920,88
232	816639,76	3262292,23
233	817402,16	3261803,12
234	824852,76	3264410,83
235	827938,68	3266226,04
236	827193,84	3267329,51
237	826752,45	3268226,08
238	826642,10	3269246,80
239	827028,32	3270198,54
240	828683,53	3271095,12
241	829069,74	3271991,69
242	829067,00	3272676,34
243	828931,81	3273964,15
244	828642,15	3275081,41
245	828021,44	3276088,33
246	827524,88	3277922,86
247	827773,16	3279495,31
248	828324,90	3280460,85
249	827966,27	3282516,07
250	828518,01	3283881,62
1	829138,71	3284736,81"


**"ГРАНИЦЫ  
природного парка "Шереметьевский"**

1. Графическое описание местоположения границ природного парка "Шереметьевский" в Вяземском муниципальном районе Хабаровского края.

**Основной лист**

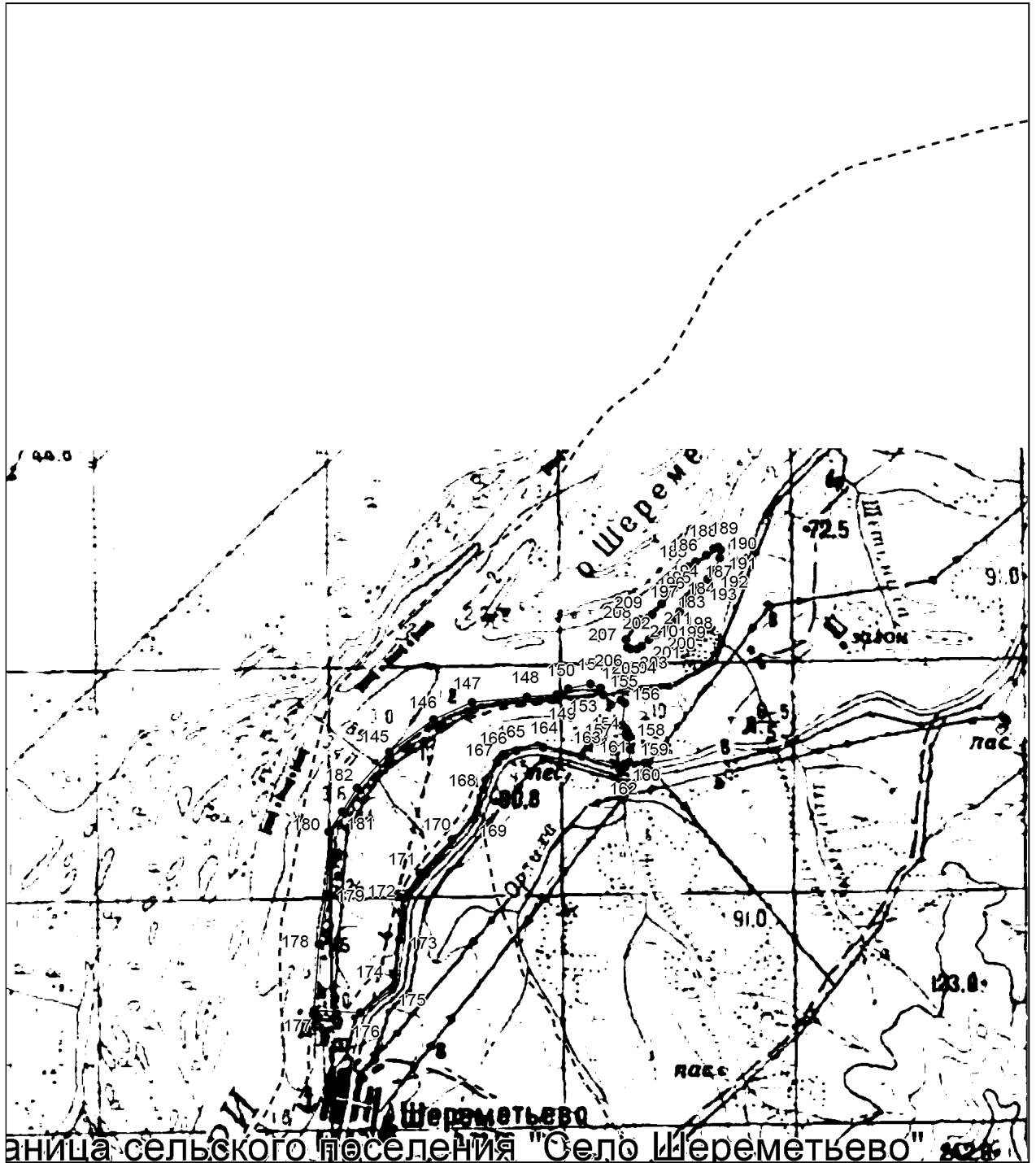


**Используемые условные знаки и обозначения:**

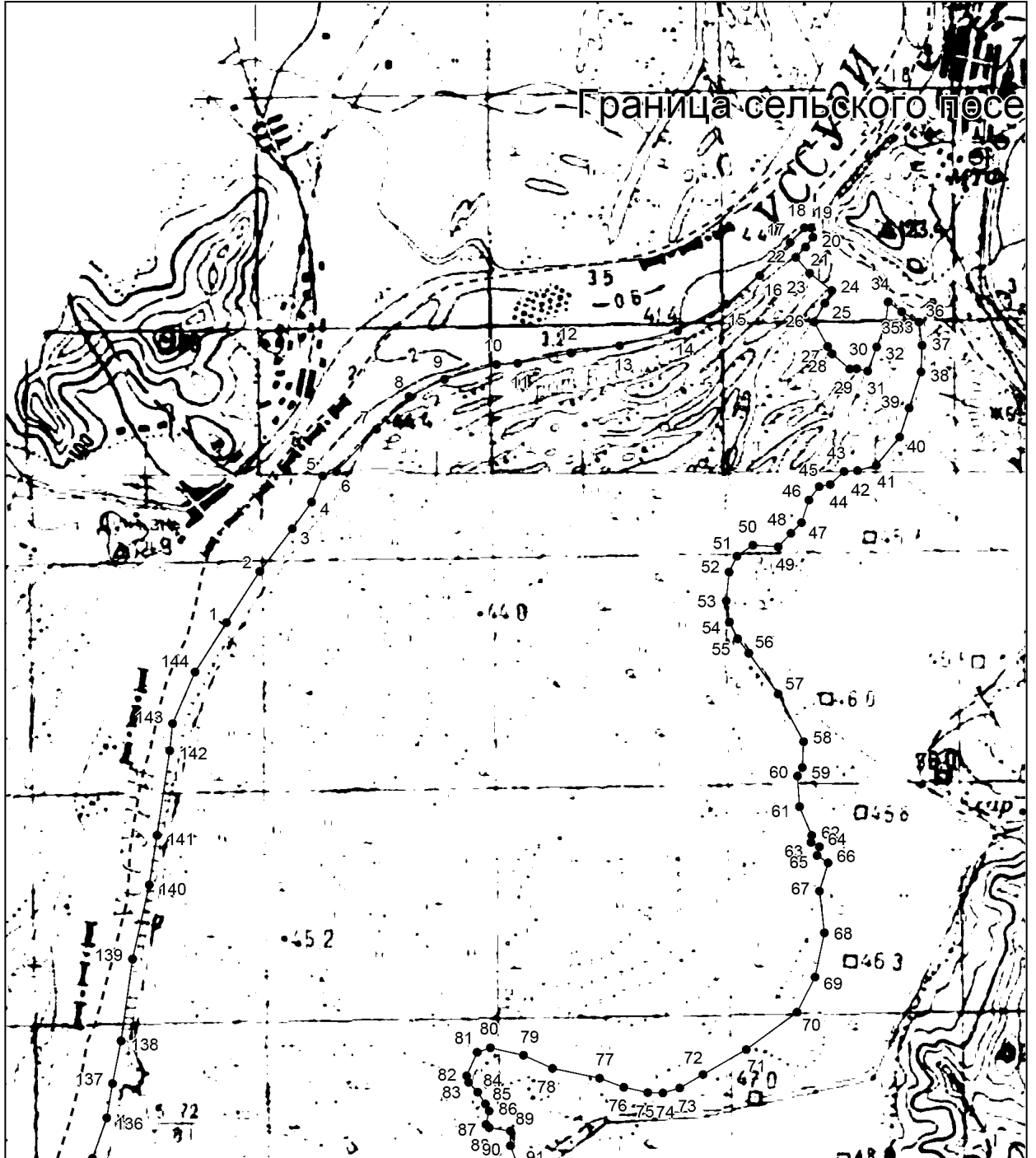
-  – область выносного листа,  
23 – номер выносного листа.



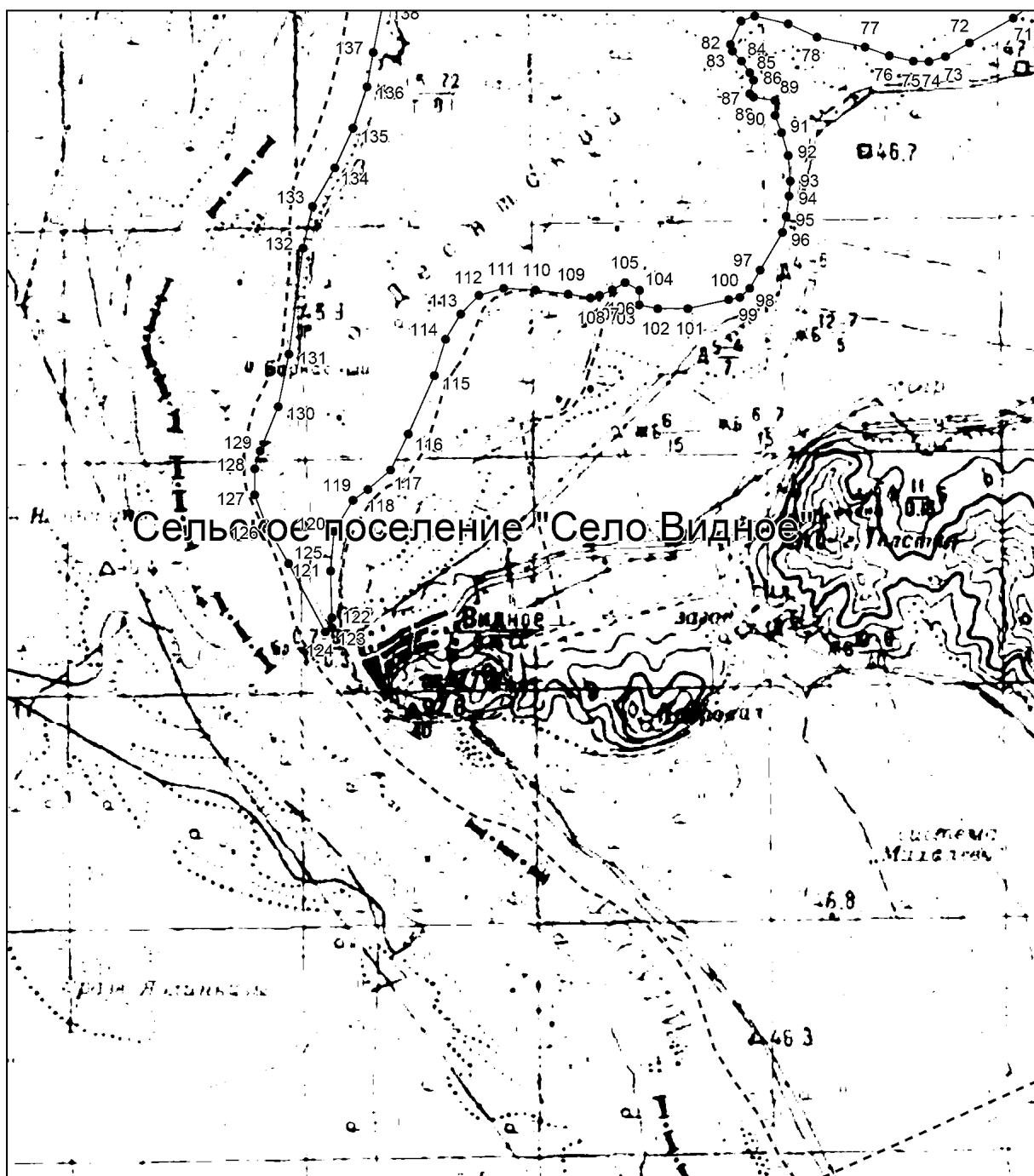
Выносной лист №1



Выносной лист №2



Выносной лист №3



Используемые условные знаки и обозначения:

- — граница объекта землеустройства,
- - - - - — установленная граница муниципального образования,
- · - · - — установленная граница населенного пункта,
- ..... — граница земельного участка,

– характерная точка объекта землеустройства.

2. Перечень координат характерных точек границ природного парка "Шереметьевский" в Вяземском муниципальном районе Хабаровского края в системе координат МСК-27, зона 2.

Номера характерных точек	Координаты характерных точек	
	X	Y
1	2	3
1	326585,88	2334778,31
2	327028,43	2335065,68
3	327396,27	2335347,31
4	327626,17	2335513,98
5	327850,32	2335605,94
6	327890,55	2335726,64
7	328252,64	2336071,48
8	328534,26	2336353,11
9	328683,70	2336657,73
10	328810,14	2337106,03
11	328821,64	2337289,95
12	328907,85	2337749,74
13	328971,07	2338169,31
14	329097,51	2338669,33
15	329333,16	2339088,90
16	329574,55	2339376,27
17	329861,93	2339640,65
18	329988,37	2339761,35
19	329988,37	2339818,83
20	329907,91	2339836,07
21	329821,69	2339772,85
22	329735,48	2339686,63
23	329597,54	2339807,33
24	329448,11	2339997,00
25	329338,91	2339939,52
26	329177,98	2339847,56
27	328965,32	2339962,51
28	328902,10	2340002,74
29	328769,91	2340152,18
30	328775,66	2340215,40

1	2	3
31	328752,67	2340307,36
32	328959,58	2340387,82
33	329166,48	2340462,54
34	329350,40	2340485,53
35	329264,19	2340600,48
36	329177,98	2340749,91
37	328976,82	2340778,65
38	328746,92	2340767,16
39	328436,56	2340663,70
40	328183,67	2340583,24
41	327942,28	2340382,08
42	327896,30	2340221,15
43	327890,55	2340106,20
44	327775,60	2339985,50
45	327758,36	2339887,80
46	327643,41	2339801,58
47	327447,99	2339738,36
48	327356,04	2339646,40
49	327241,09	2339537,20
50	327252,58	2339318,80
51	327160,62	2339180,86
52	327022,68	2339111,89
53	326775,54	2339088,90
54	326591,62	2339117,64
55	326447,94	2339186,61
56	326321,49	2339284,31
57	325970,90	2339537,20
58	325562,83	2339755,60
59	325338,68	2339744,11
60	325263,96	2339703,88
61	324999,58	2339721,12
62	324752,44	2339824,57
63	324694,96	2339818,83
64	324654,73	2339893,54
65	324580,01	2339870,55
66	324516,79	2339968,26
67	324275,40	2339893,54

1	2	3
68	323913,31	2339933,77
69	323533,98	2339853,31
70	323229,36	2339698,13
71	322907,51	2339261,32
72	322694,85	2338887,74
73	322577,87	2338686,06
74	322536,37	2338543,77
75	322539,33	2338410,38
76	322585,65	2338203,79
77	322660,36	2337996,88
78	322746,83	2337589,30
79	322859,47	2337340,30
80	322924,75	2337054,30
81	322884,52	2336939,35
82	322683,35	2336847,39
83	322625,30	2336866,03
84	322542,30	2336943,10
85	322441,52	2337011,27
86	322378,74	2337042,80
87	322263,79	2337014,07
88	322235,05	2337042,80
89	322206,32	2337226,72
90	322079,87	2337226,72
91	321930,44	2337284,20
92	321736,03	2337340,30
93	321519,64	2337358,09
94	321390,18	2337347,42
95	321217,75	2337324,43
96	321080,94	2337292,88
97	320757,96	2337100,28
98	320602,78	2337014,07
99	320526,63	2336928,28
100	320508,85	2336833,42
101	320430,35	2336485,30
102	320430,35	2336226,67
103	320464,84	2336065,74
104	320585,53	2336071,48

1	2	3
105	320654,09	2335947,12
106	320588,88	2335837,45
107	320544,42	2335727,77
108	320523,67	2335650,70
109	320556,80	2335462,25
110	320591,28	2335180,63
111	320602,78	2334910,50
112	320545,30	2334697,84
113	320384,35	2334545,05
114	320170,93	2334411,66
115	319861,35	2334318,51
116	319361,33	2334094,36
117	319056,71	2333944,93
118	318890,03	2333749,51
119	318798,07	2333623,07
120	318533,69	2333462,14
121	318194,59	2333433,40
122	317798,02	2333444,90
123	317711,81	2333444,90
124	317677,32	2333387,42
125	318257,81	2333071,31
126	318602,66	2332875,90
127	318844,05	2332783,94
128	319068,21	2332783,94
129	319217,64	2332829,92
130	319596,97	2332985,10
131	320045,27	2333077,06
132	320947,62	2333197,76
133	321303,97	2333278,22
134	321631,57	2333467,89
135	321970,67	2333623,07
136	322321,26	2333743,77
137	322614,39	2333795,49
138	322982,22	2333870,21
139	323689,16	2333967,92
140	324327,13	2334111,60
141	324752,44	2334180,57

1	2	3
142	325482,37	2334289,77
143	325718,01	2334312,76
144	326160,56	2334508,18
1	326585,88	2334778,31
145	334452,51	2341531,70
146	334731,15	2341911,12
147	334880,33	2342244,79
148	334926,78	2342717,39
149	334946,58	2342973,57
150	334997,93	2343073,09
151	335039,42	2343262,80
152	335003,85	2343351,73
153	334944,57	2343375,44
154	334861,57	2343440,66
155	334897,14	2343529,58
156	334873,70	2343559,91
157	334683,72	2343535,51
158	334582,94	2343594,79
159	334476,22	2343606,65
160	334366,86	2343596,35
161	334351,73	2343559,22
162	334307,24	2343513,54
163	334416,55	2343188,90
164	334492,75	2342857,63
165	334466,24	2342625,74
166	334426,57	2342527,76
167	334362,42	2342464,61
168	334132,38	2342343,90
169	333877,45	2342260,90
170	333699,60	2342071,19
171	333415,04	2341792,55
172	333195,68	2341656,20
173	332839,98	2341620,63
174	332537,63	2341567,27
175	332413,13	2341555,42
176	332211,56	2341282,71



1	2	3
177	332226,89	2340883,29
178	332799,98	2340926,35
179	333231,25	2340992,21
180	333767,27	2341009,17
181	333939,53	2341125,11
182	334144,23	2341253,07
145	334452,51	2341531,70
183	335861,94	2343984,45
184	335970,06	2344061,89
185	336048,97	2344111,57
186	336089,88	2344168,56
187	336148,33	2344263,53
188	336205,32	2344324,90
189	336217,01	2344365,82
190	336192,17	2344384,81
191	336123,49	2344377,51
192	336015,36	2344333,67
193	335937,92	2344273,76
194	335872,17	2344193,40
195	335819,56	2344134,95
196	335789,98	2344102,83
197	335736,27	2344069,19
198	335661,75	2344031,20
199	335597,46	2343988,83
200	335527,32	2343928,92
201	335458,65	2343828,10
202	335420,66	2343769,65
203	335363,67	2343703,90
204	335340,29	2343667,37
205	335338,83	2343608,92
206	335353,44	2343579,70
207	335419,20	2343570,93
208	335541,94	2343648,37
209	335593,08	2343695,13
210	335636,91	2343795,95
211	335726,05	2343876,32

1	2	3
183	335861,94	2343984,45"

---