



ПРАВИТЕЛЬСТВО ХАБАРОВСКОГО КРАЯ
ПОСТАНОВЛЕНИЕ

21 августа 2017 г. № 333-пр
г. Хабаровск

О внесении изменений в постановление Правительства Хабаровского края от 16 марта 2016 г. № 58-пр "О резервировании земель в городском округе "Город Хабаровск" и Хабаровском муниципальном районе Хабаровского края"

В соответствии с постановлением Правительства Российской Федерации от 22 июля 2008 г. № 561 "О некоторых вопросах, связанных с резервированием земель для государственных или муниципальных нужд", в целях актуализации информации о земельных участках, расположенных в границах зон планируемого размещения линейного объекта "Автомобильная дорога "Обход г. Хабаровска км 13 – км 42" (I, II этапы строительства), на основании документации по планировке территории "Проект планировки и проект межевания территории для размещения линейного объекта "Автомобильная дорога "Обход г. Хабаровска км 13 – км 42" в городском округе "Город Хабаровск" и Хабаровском районе Хабаровского края", утвержденной распоряжением Правительства Хабаровского края от 13 февраля 2015 г. № 60-рп, обращения министерства промышленности и транспорта Хабаровского края от 21 июня 2017 г. № ГК-12.3.58-18096 Правительство края ПОСТАНОВЛЯЕТ:

1. Внести изменения в постановление Правительства Хабаровского края от 16 марта 2016 г. № 58-пр "О резервировании земель в городском округе "Город Хабаровск" и Хабаровском муниципальном районе Хабаровского края", изложив приложения № 1 – 3 в новой редакции согласно приложениям № 1 – 3 к настоящему постановлению соответственно.

2. Министерству строительства края:

2.1. Обеспечить государственную регистрацию ограничения прав на земельные участки, указанные в приложении № 3 к настоящему постановлению, в Управлении Федеральной службы государственной регистрации, кадастра и картографии по Хабаровскому краю.

2.2. Обеспечить государственную регистрацию прекращения ограничения прав на земельные участки, указанные в приложении № 4 к настоящему постановлению, в Управлении Федеральной службы государственной регистрации, кадастра и картографии по Хабаровскому краю.

2.3. Внести необходимые изменения о резервировании земель для государственных нужд Хабаровского края, о прекращении ограничения прав на земельные участки в территориальную информационную систему Правитель-

ства Хабаровского края в области градостроительства.

Срок – сентябрь 2017 г.

3. Комитету по печати и массовым коммуникациям Правительства края обеспечить опубликование настоящего постановления в установленном порядке.

4. Контроль за выполнением настоящего постановления возложить на заместителя Председателя Правительства края – министра экономического развития края.

Губернатор, Председатель
Правительства края



В.И. Шпорт

ПРИЛОЖЕНИЕ №1
к постановлению
Правительства
Хабаровского края
от 21 августа 2017 г. № 333-пр
"ПРИЛОЖЕНИЕ №1
к постановлению
Правительства
Хабаровского края
от 16 марта 2016 г. №58-пр"

Лист 1

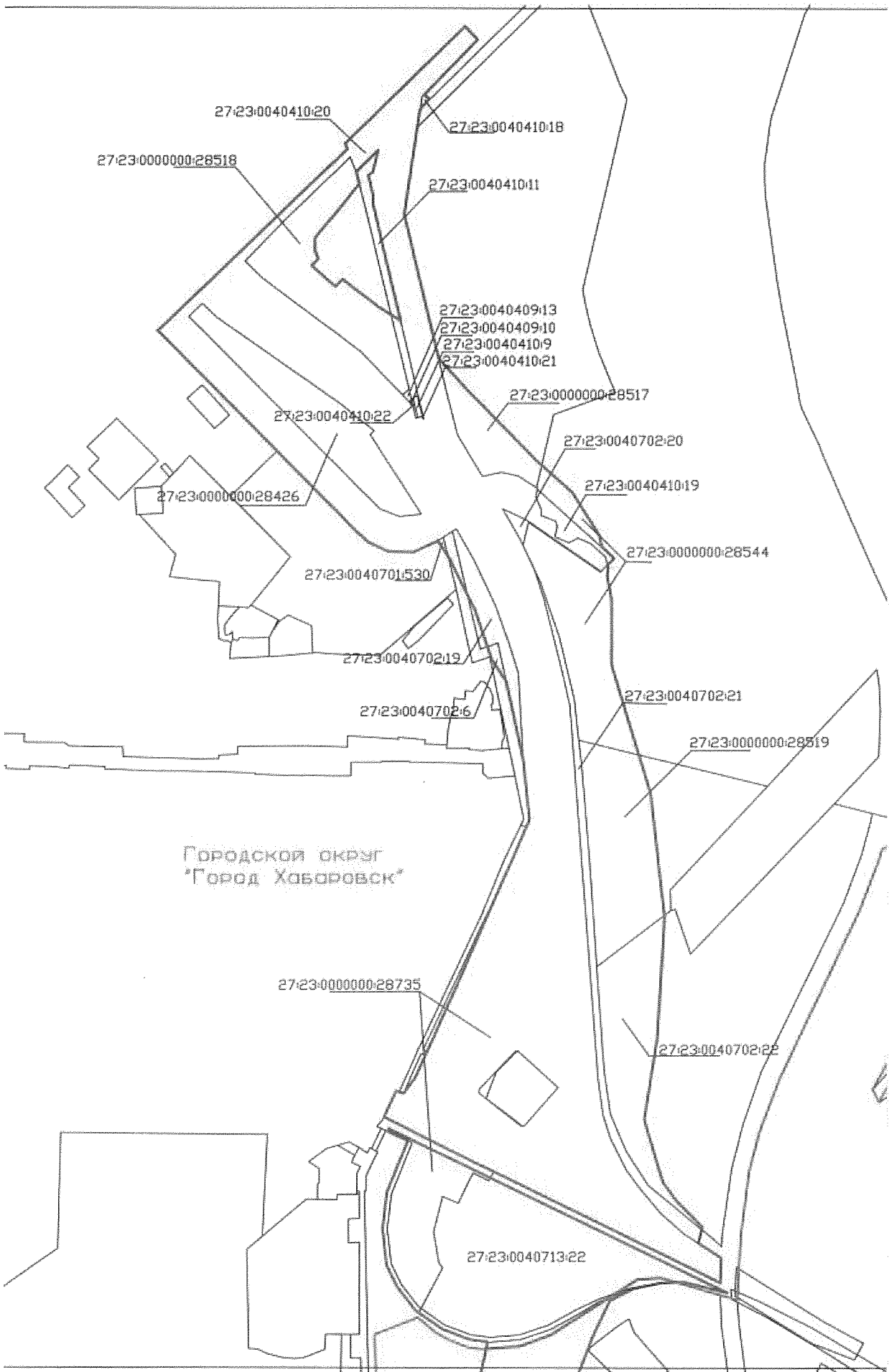
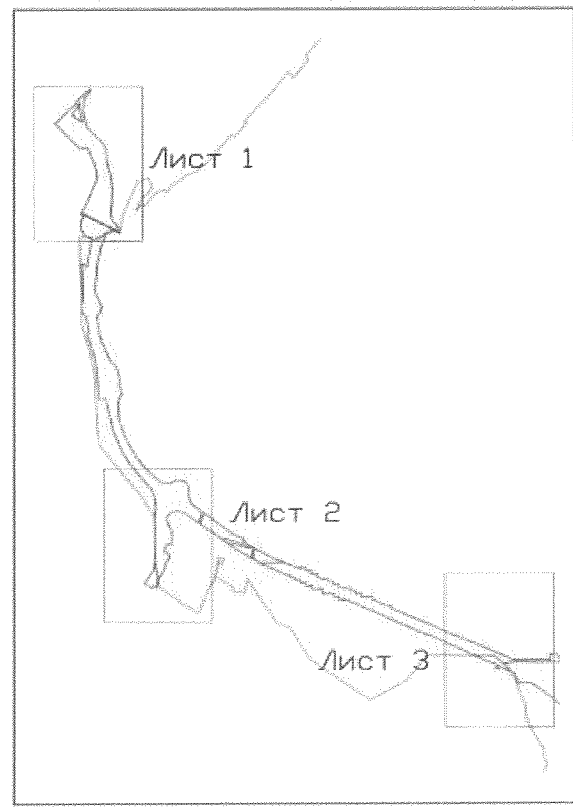





СХЕМА
расположения земельных участков, резервируемых для государственных нужд Хабаровского края в городском округе "Город Хабаровск"

Схема расположения листов

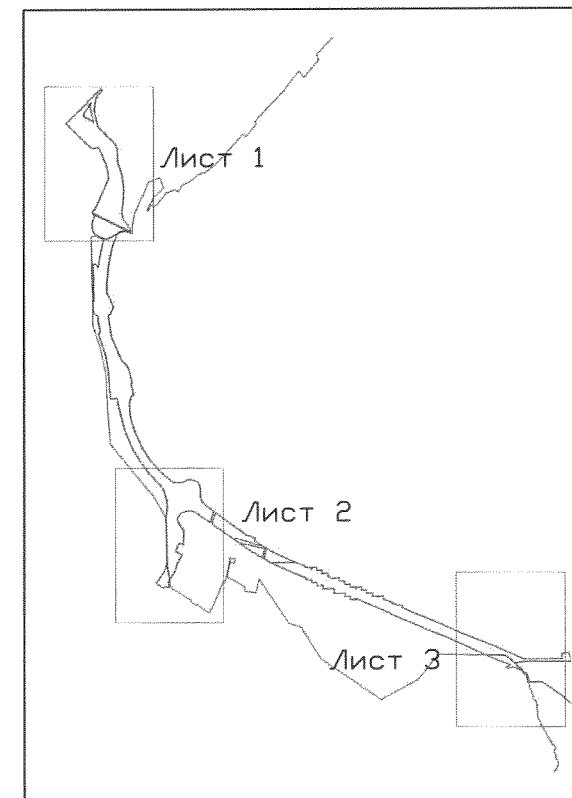





- Условные обозначения:
-  - граница постоянной полосы отвода автомобильной дороги
 -  - граница и кадастровый номер земельного участка, подлежащего резервированию
 -  - граница ГО г. Хабаровск

Лист 2



Схема расположения листов

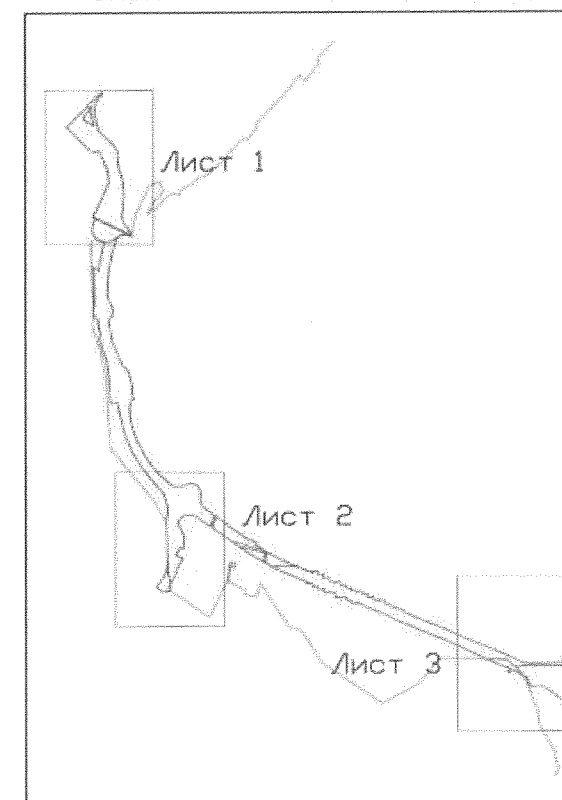


- Условные обозначения:
-  - граница постоянной полосы отвода автомобильной дороги
 -  - граница и кадастровый номер земельного участка, подлежащего резервированию
 -  - граница ГО г. Хабаровск

Лист 3



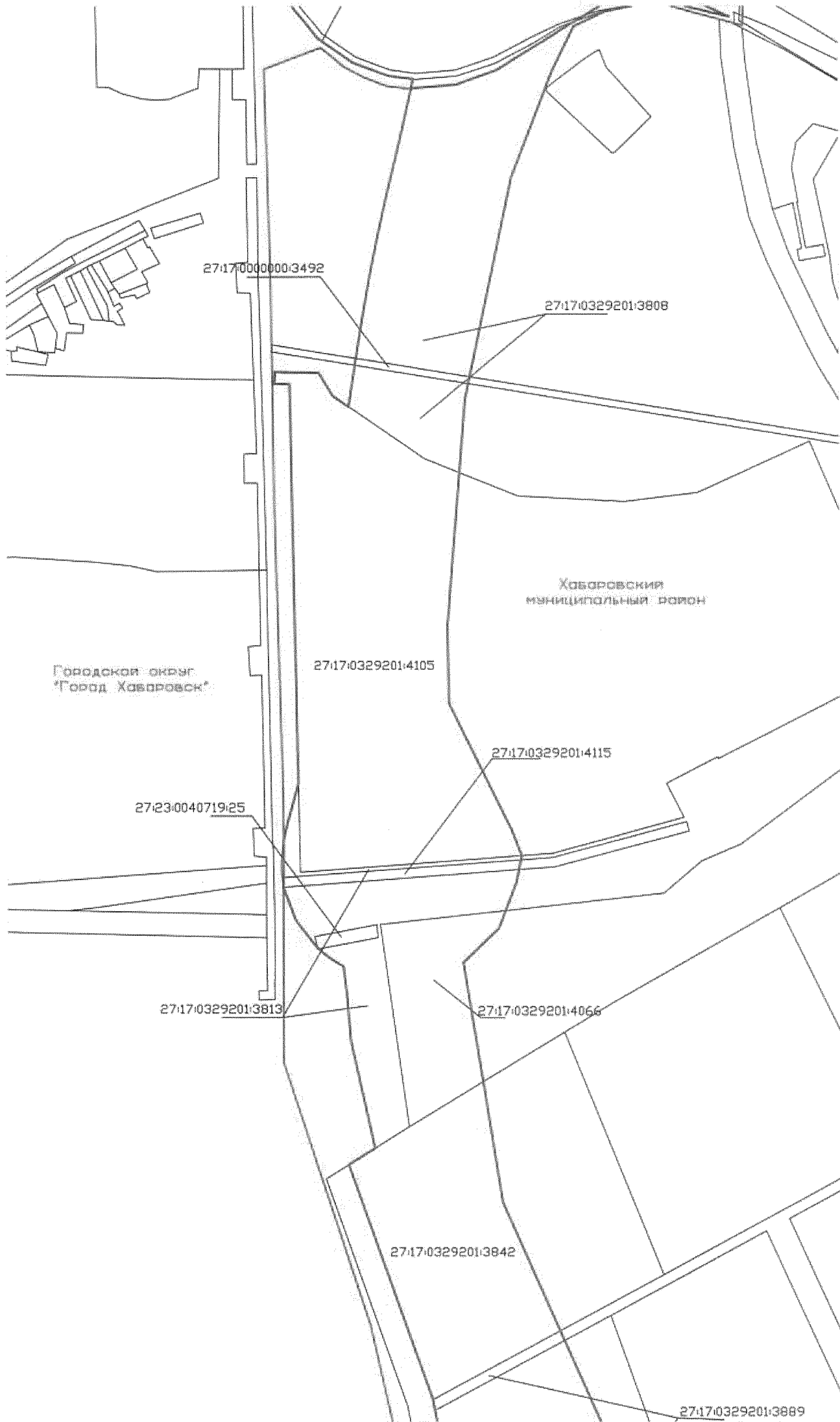
Схема расположения листов



- Условные обозначения:
- граница постоянной полосы отвода автомобильной дороги
 - граница и кадастровый номер земельного участка, подлежащего резервированию
 - граница ГО г. Хабаровск

ПРИЛОЖЕНИЕ №2
к постановлению
Правительства
Хабаровского края
от 21 августа 2017 г. № 333-пр
"ПРИЛОЖЕНИЕ №2
к постановлению
Правительства
Хабаровского края
от 16 марта 2016 г. №58-пр"

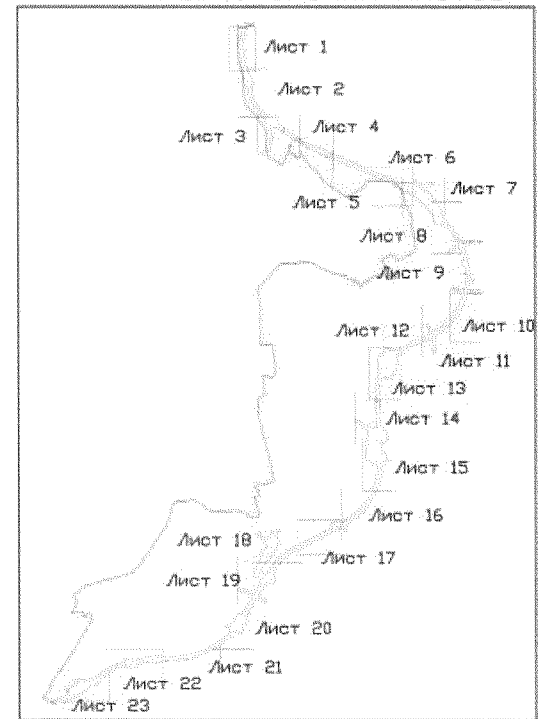
СХЕМА
расположения земельных участков, резервируемых для государственных нужд
Хабаровского края в Хабаровском муниципальном районе



Лист 1



Схема расположения листов



27:17:0329201:775



Условные обозначения:
— граница постоянной полосы отвода
автомобильной дороги
- - - граница и кадастровый номер земельного
участка, подлежащего резервированию
=== граница ГО г. Хабаровск

Лист 2

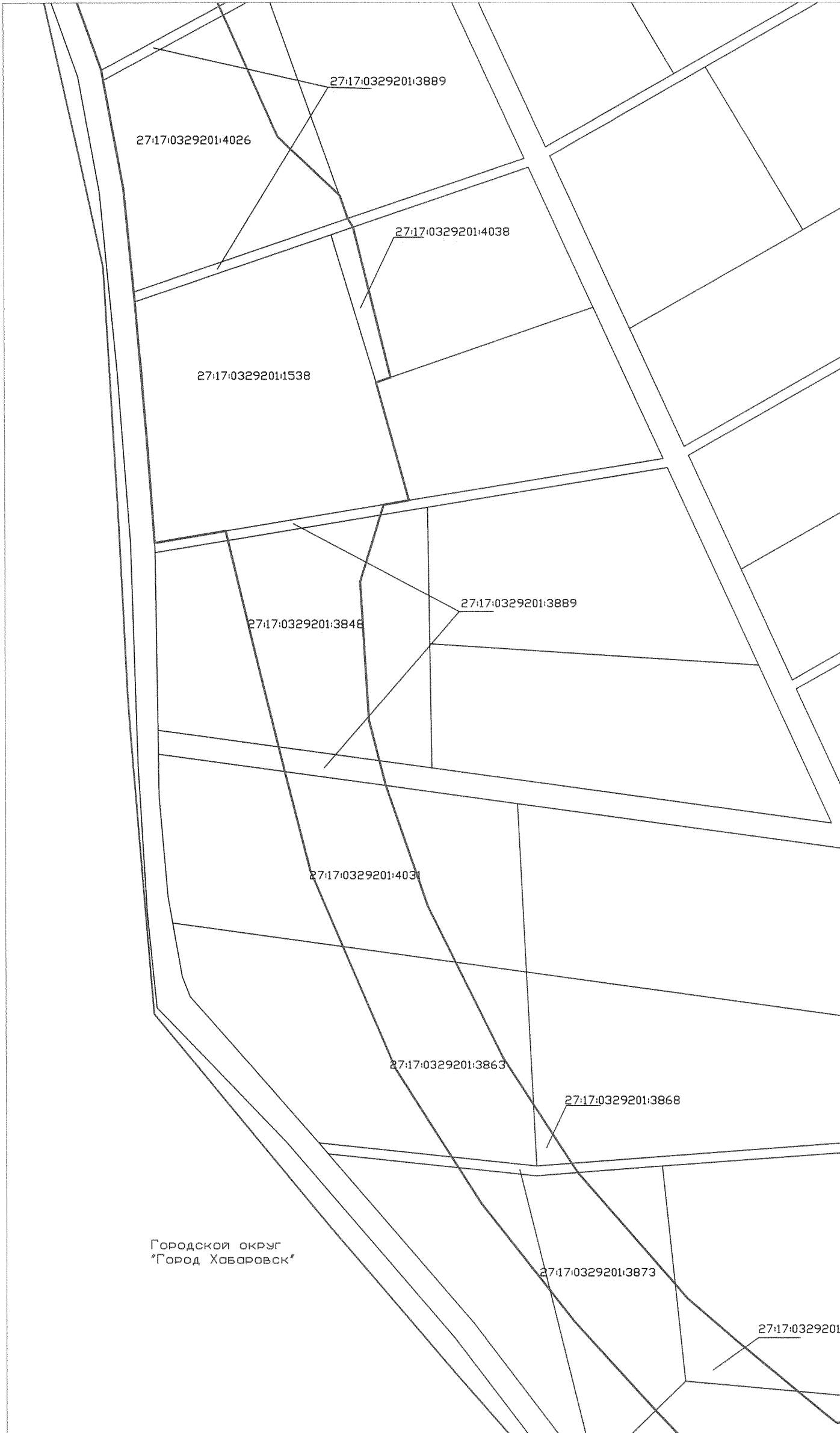
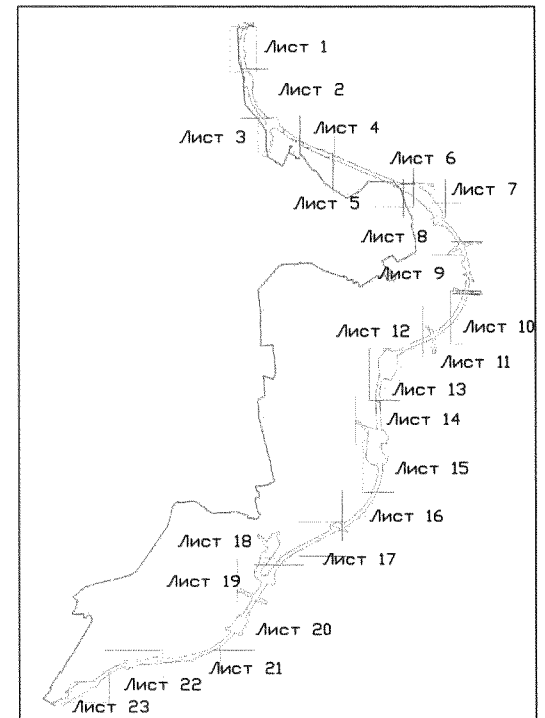


Схема расположения листов



- Условные обозначения:
- граница постоянной полосы отвода автомобильной дороги
 - граница и кадастровый номер земельного участка, подлежащего резервированию
 - граница ГО г. Хабаровск

С

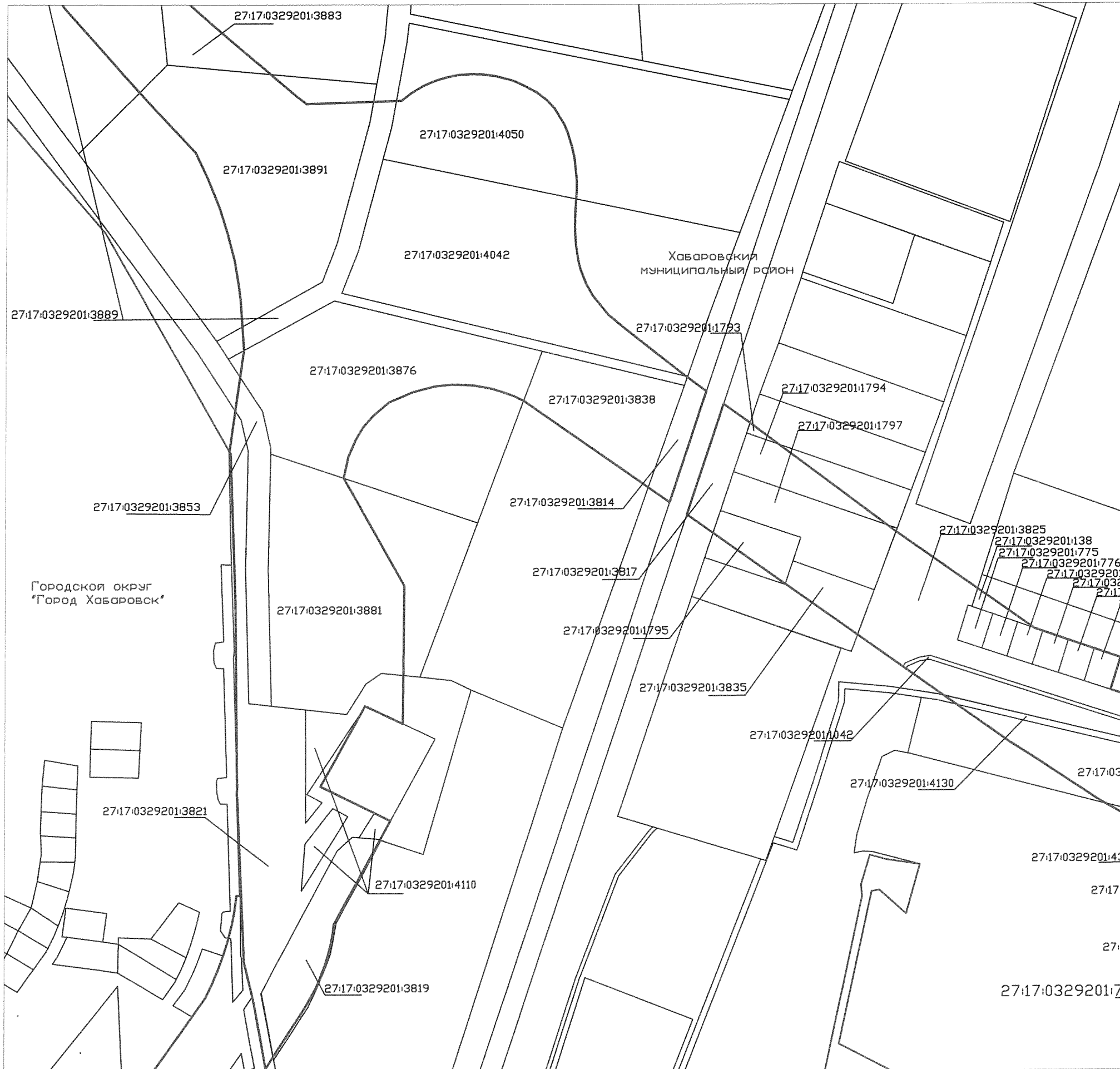
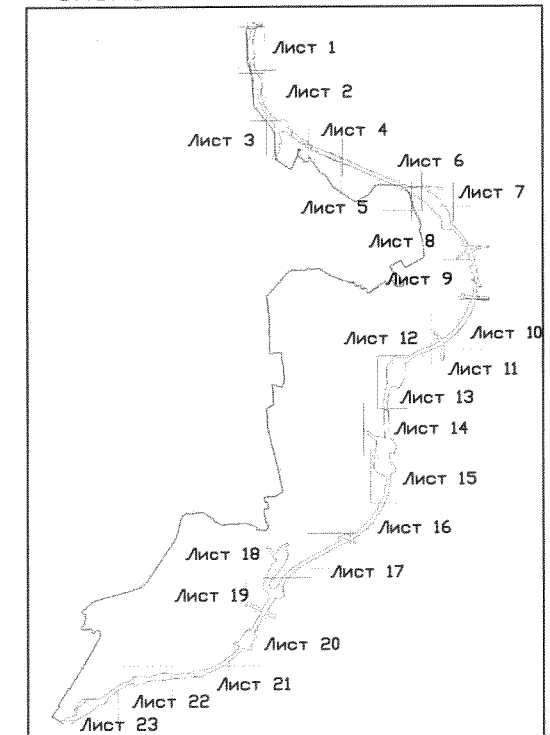


Схема расположения листов

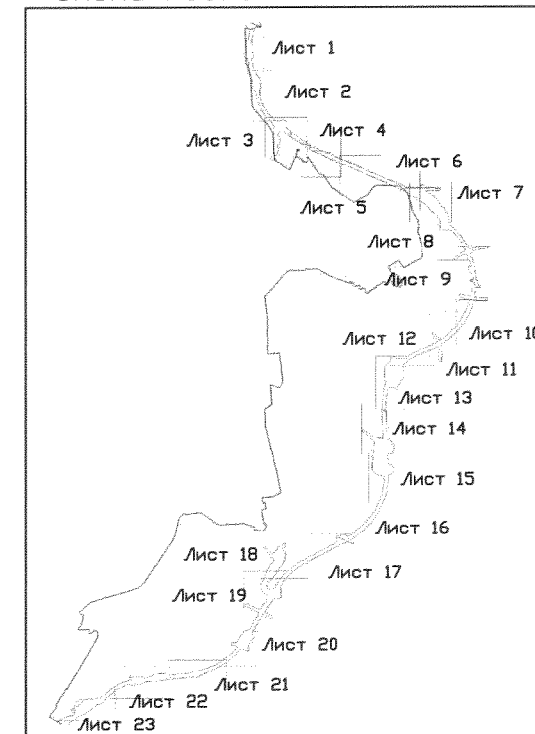


- Условные обозначения:
- граница постоянной полосы отвода автомобильной дороги
 - граница и кадастровый номер земельного участка, подлежащего резервированию
 - граница ГО г. Хабаровск

С



Схема расположения листов



С

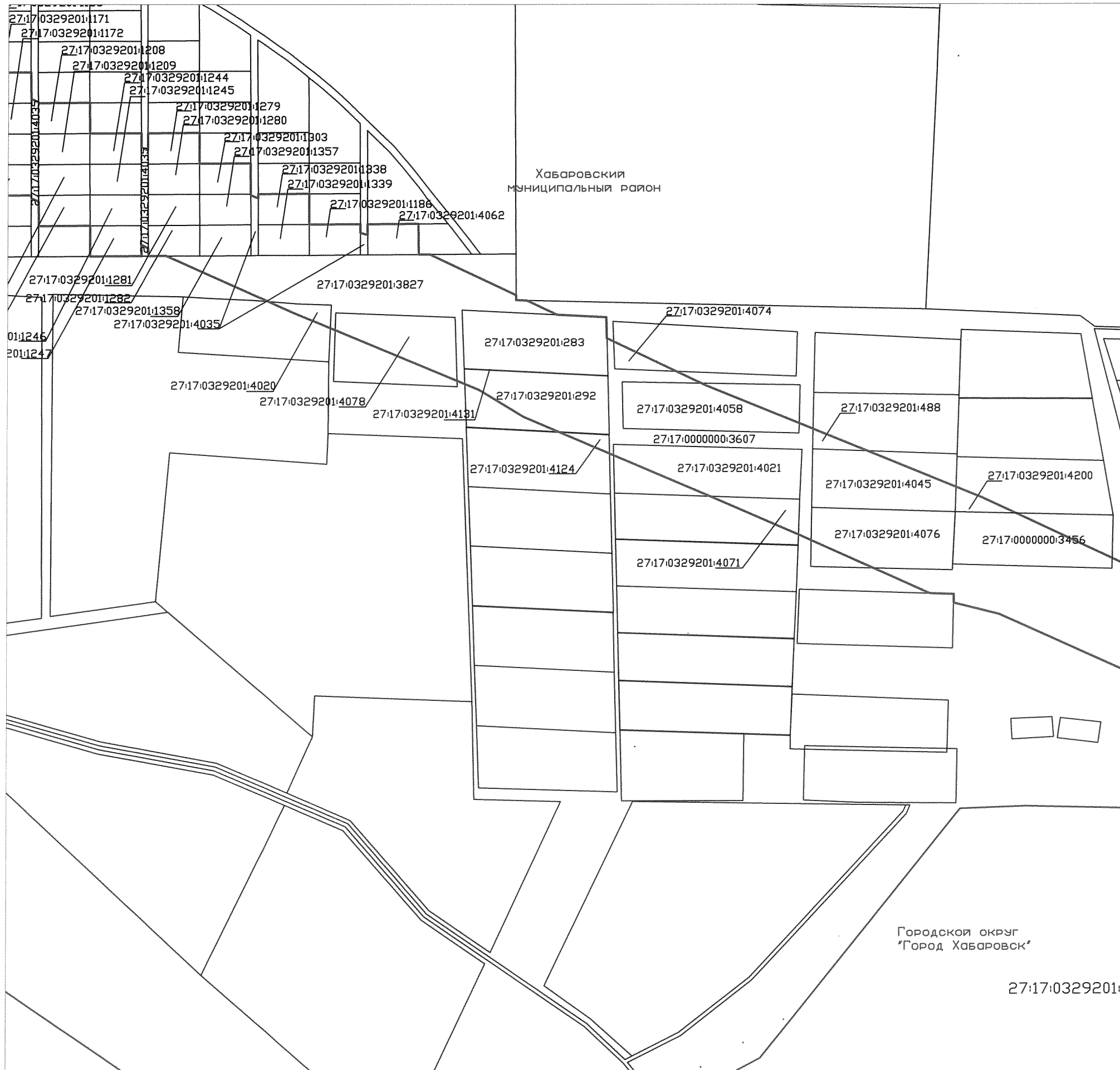
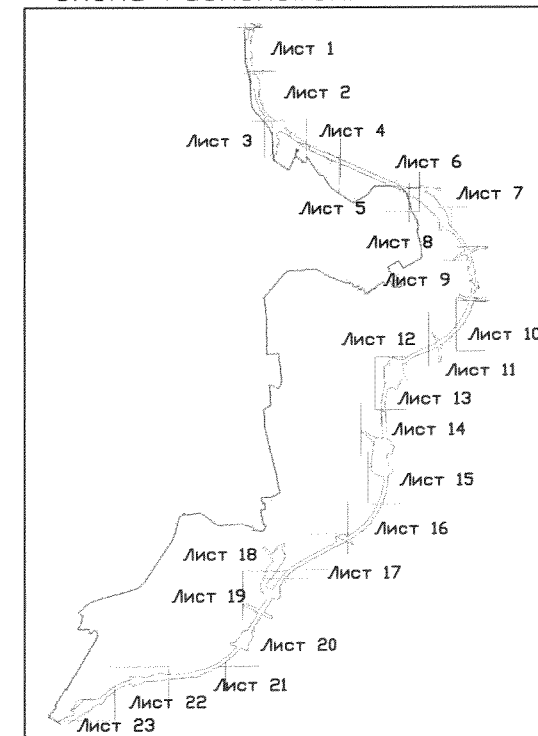
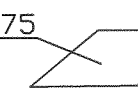


Схема расположения листов



Условные обозначения:

- граница постоянной полосы отвода автомобильной дороги
- граница и кадастровый номер земельного участка, подлежащего резервированию
- граница ГО г. Хабаровск



Лист 6

С

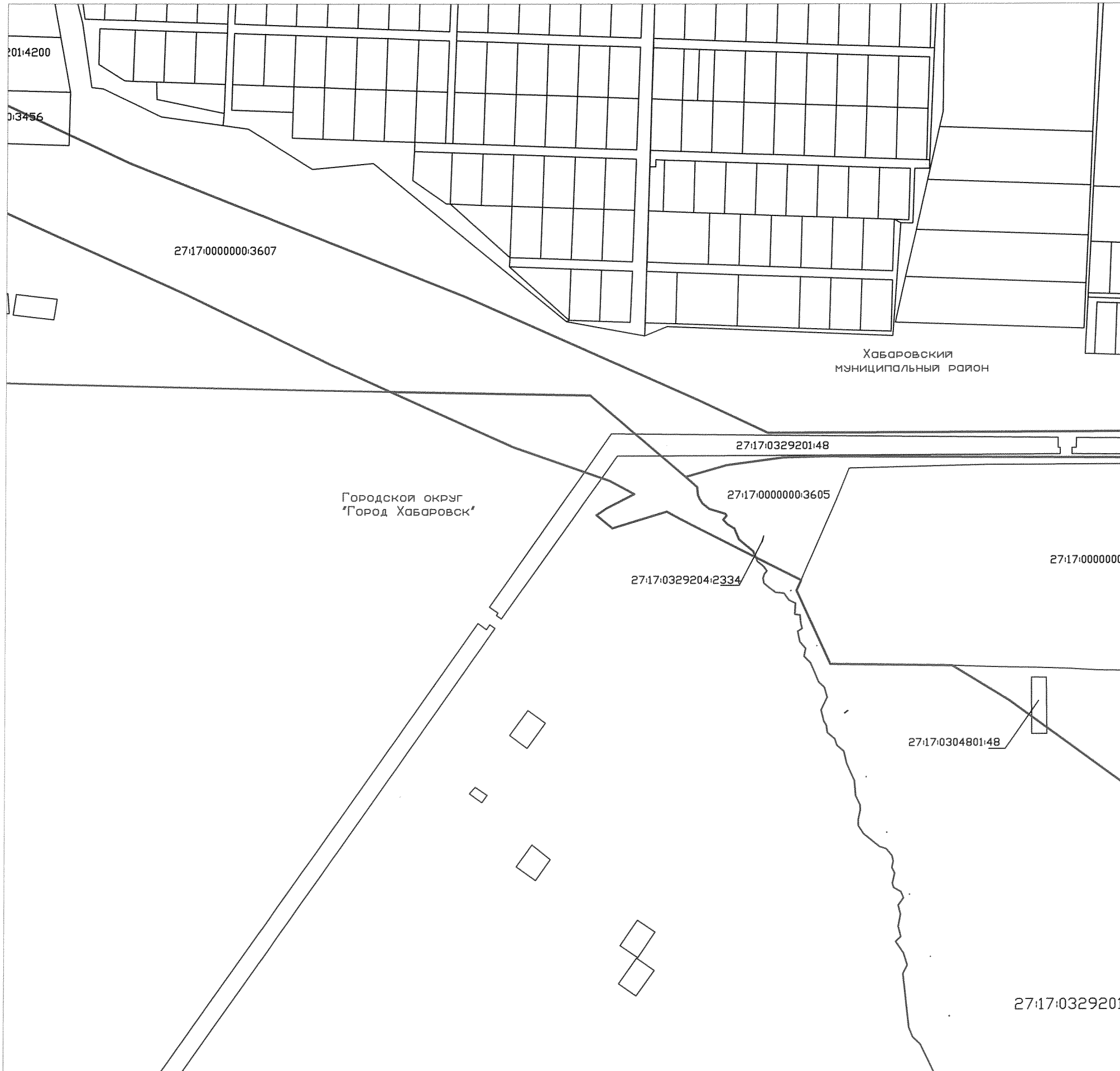
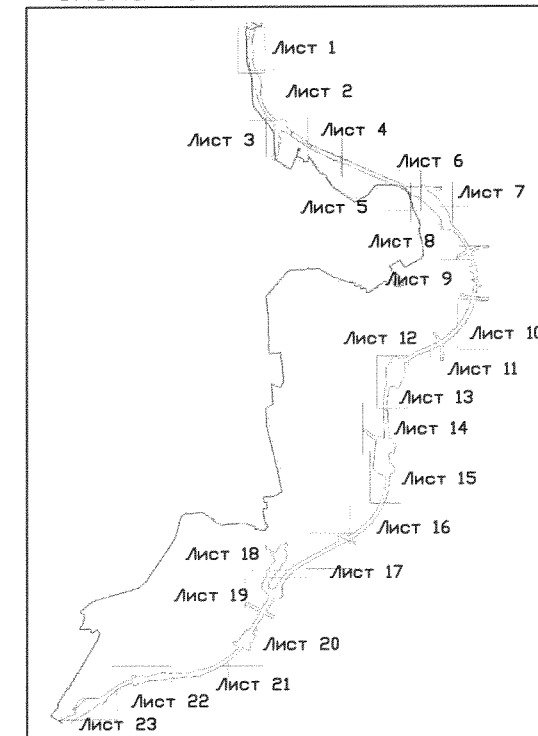


Схема расположения листов



- Условные обозначения:
- граница постоянной полосы отвода автомобильной дороги
 - граница и кадастровый номер земельного участка, подлежащего резервированию
 - граница ГО г. Хабаровск

С

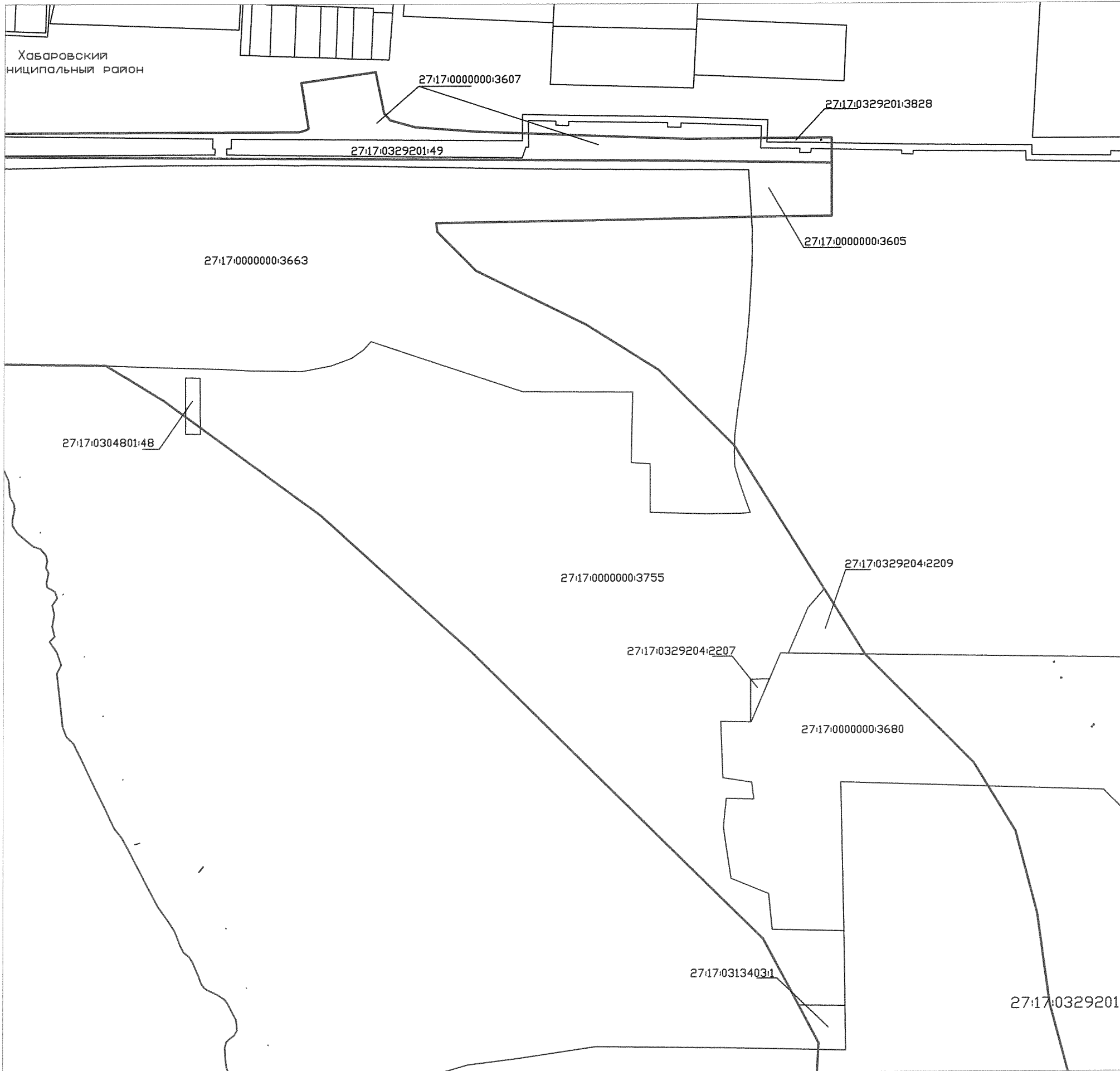
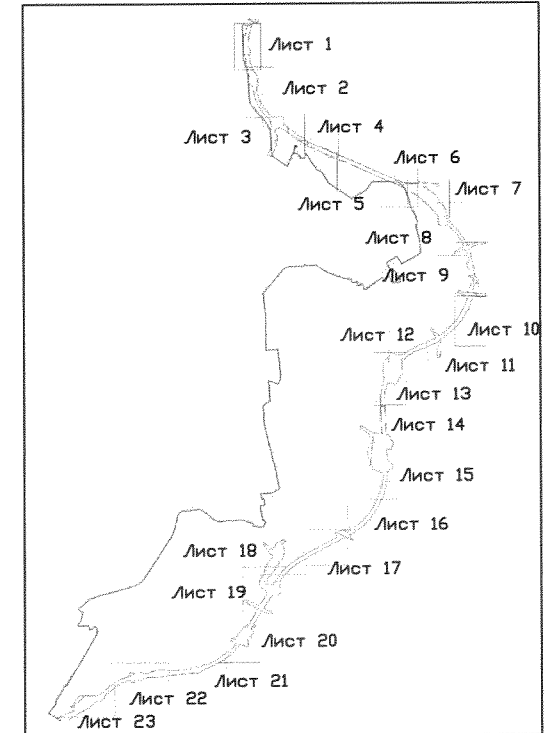


Схема расположения листов



- Условные обозначения:
- граница постоянной полосы отвода автомобильной дороги
 - ▭ граница и кадастровый номер земельного участка, подлежащего резервированию
 - граница ГО г. Хабаровск

С

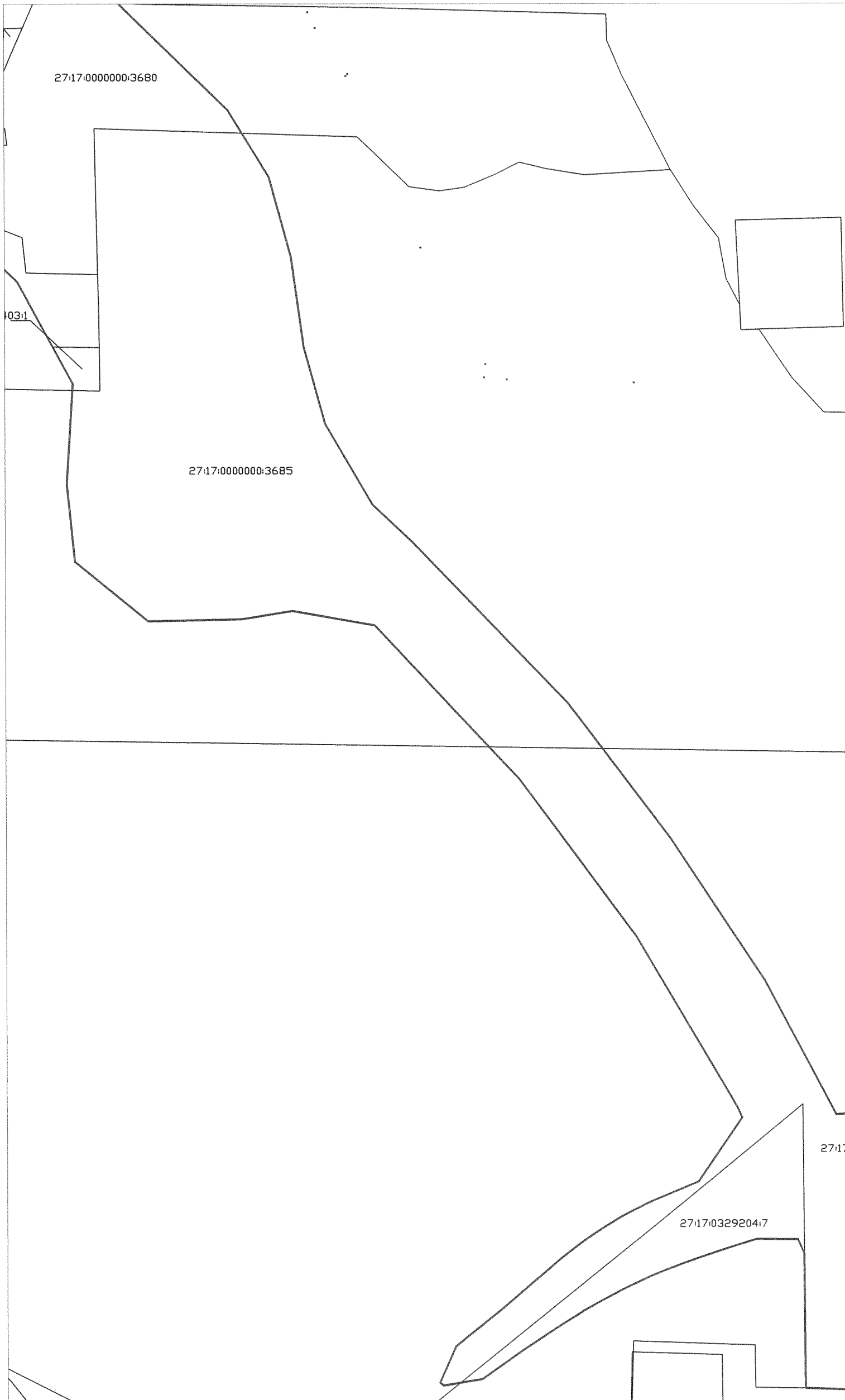
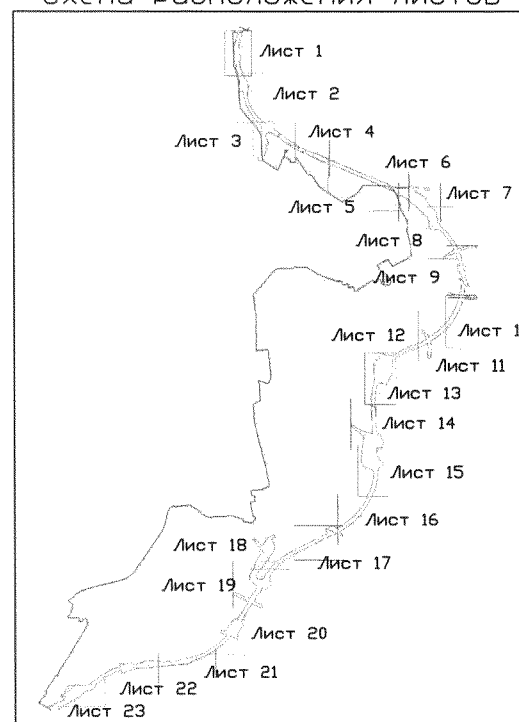


Схема расположения листов

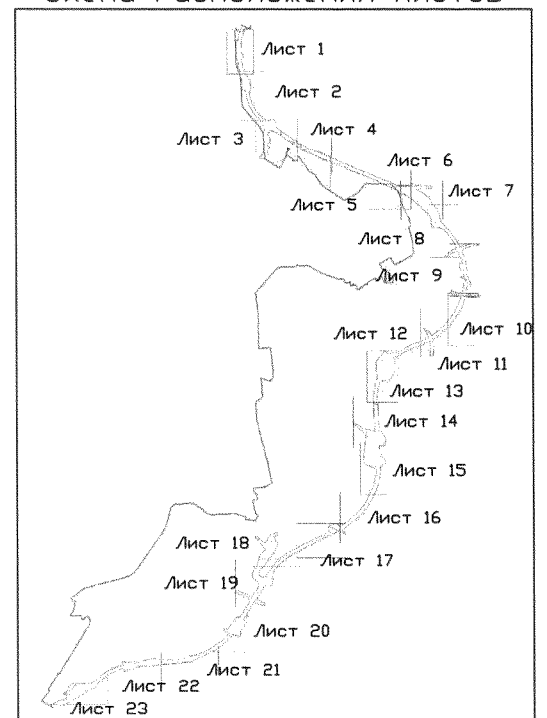


- Условные обозначения:
- граница постоянной полосы отвода автомобильной дороги
 - граница и кадастровый номер земельного участка, подлежащего резервированию
 - граница ГО г. Хабаровск

С



Схема расположения листов



- Условные обозначения:
- граница постоянной полосы отвода автомобильной дороги
 - граница и кадастровый номер земельного участка, подлежащего резервированию
 - граница ГО г. Хабаровск
- 27:17:0329201:775

С

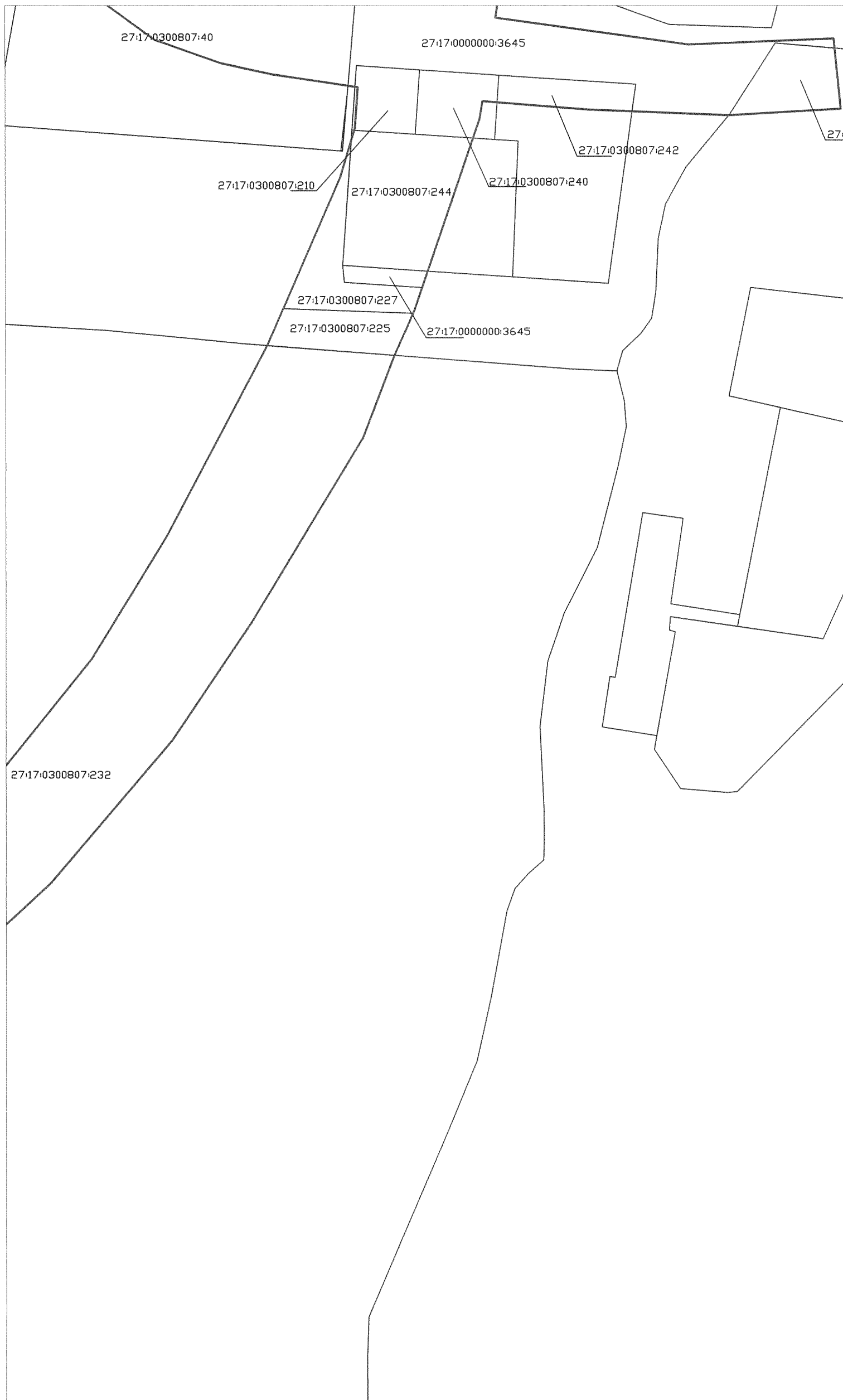
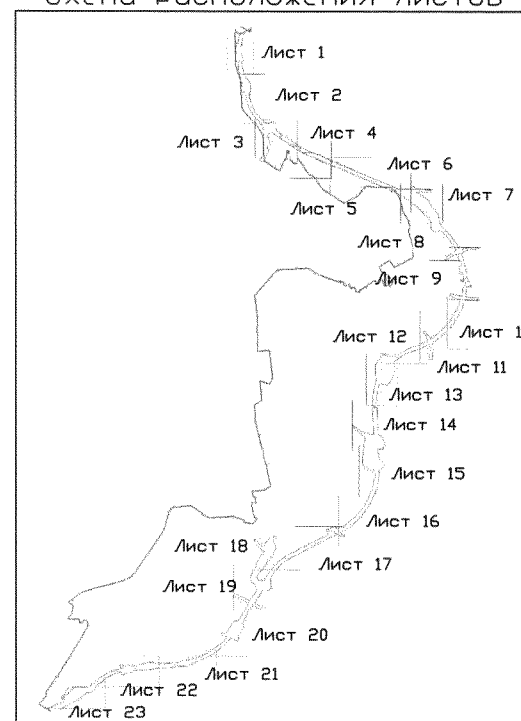



Схема расположения листов



- Условные обозначения:
- граница постоянной полосы отвода автомобильной дороги
 - граница и кадастровый номер земельного участка, подлежащего резервированию
 - граница ГО г. Хабаровск

27:17:0329201:775



С

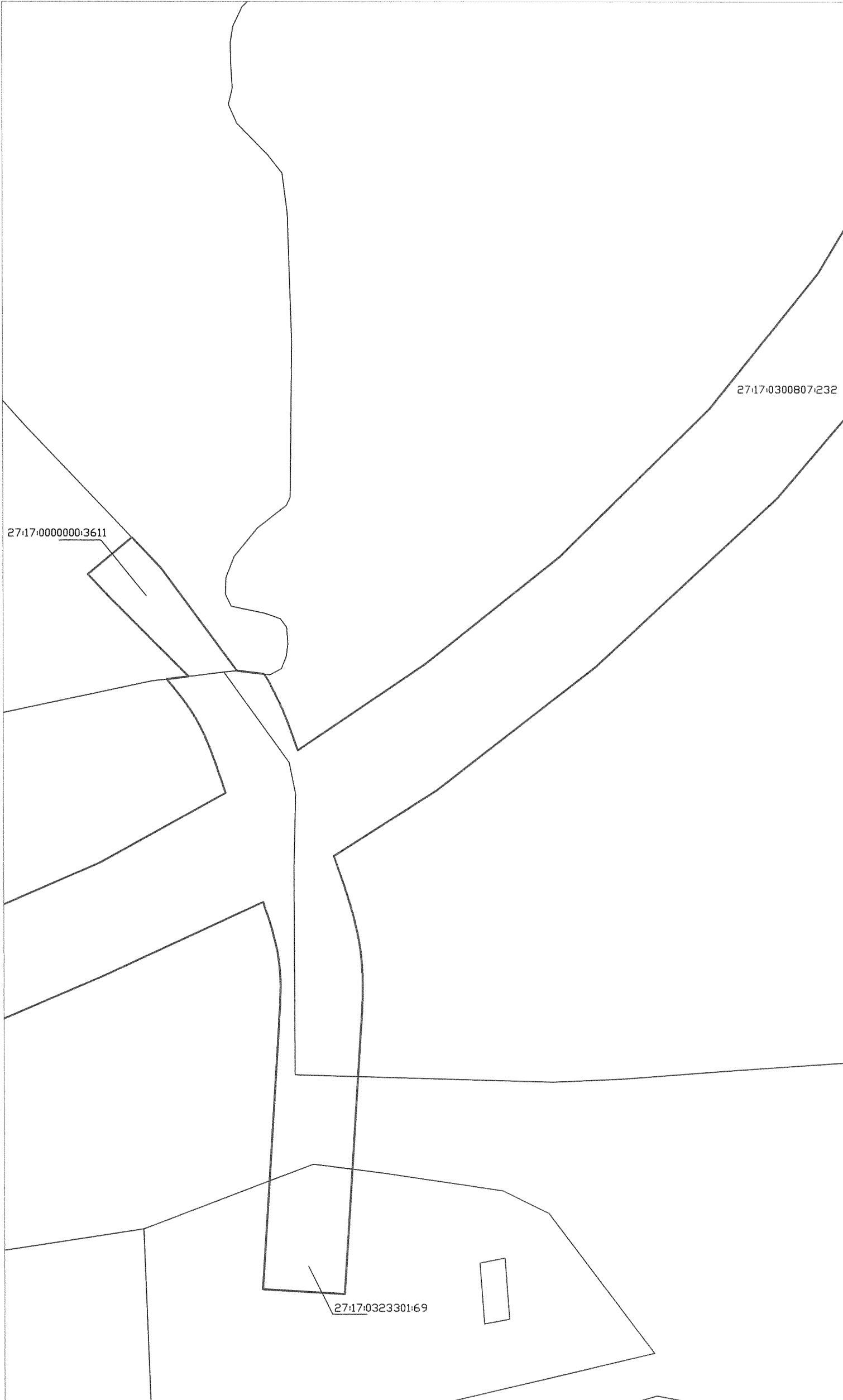
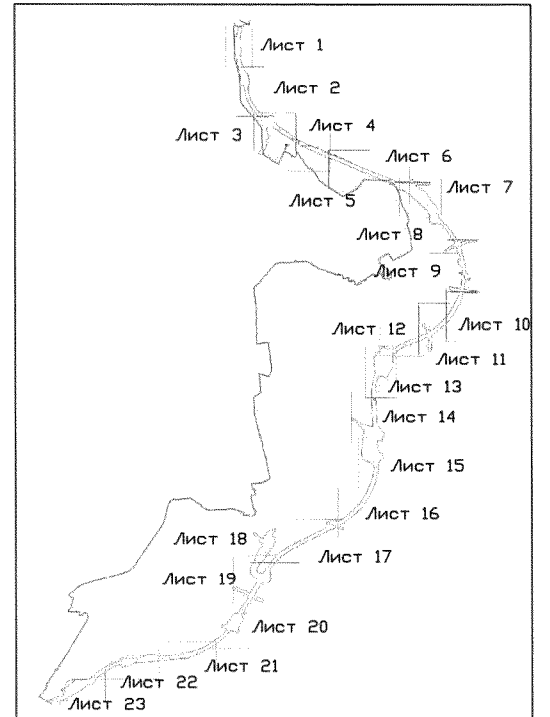
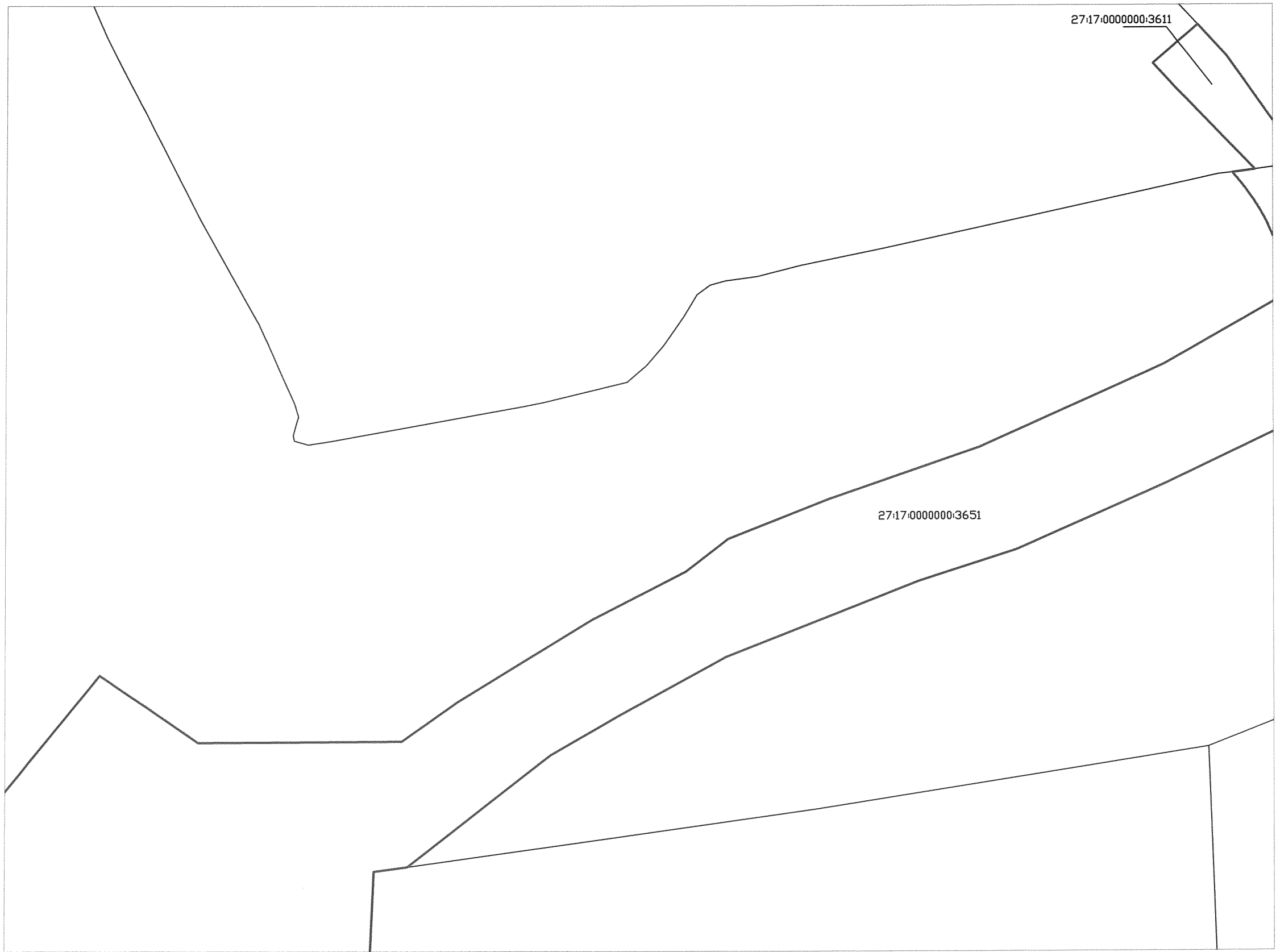


Схема расположения листов



- 27:17:0329201:775
- Условные обозначения:
- граница постоянной полосы отвода автомобильной дороги
 - граница и кадастровый номер земельного участка, подлежащего резервированию
 - граница ГО г. Хабаровск

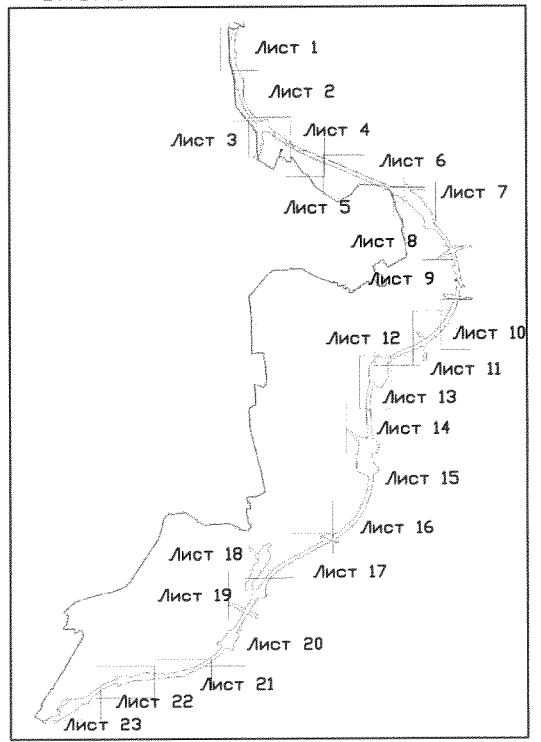





Продолжение приложения №2

Лист 12



Схема расположения листов



- Условные обозначения:
-  - граница постоянной полосы отвода автомобильной дороги
 -  - граница и кадастровый номер земельного участка, подлежащего резервированию
 -  - граница ГО г. Хабаровск

27:17:0329201:775

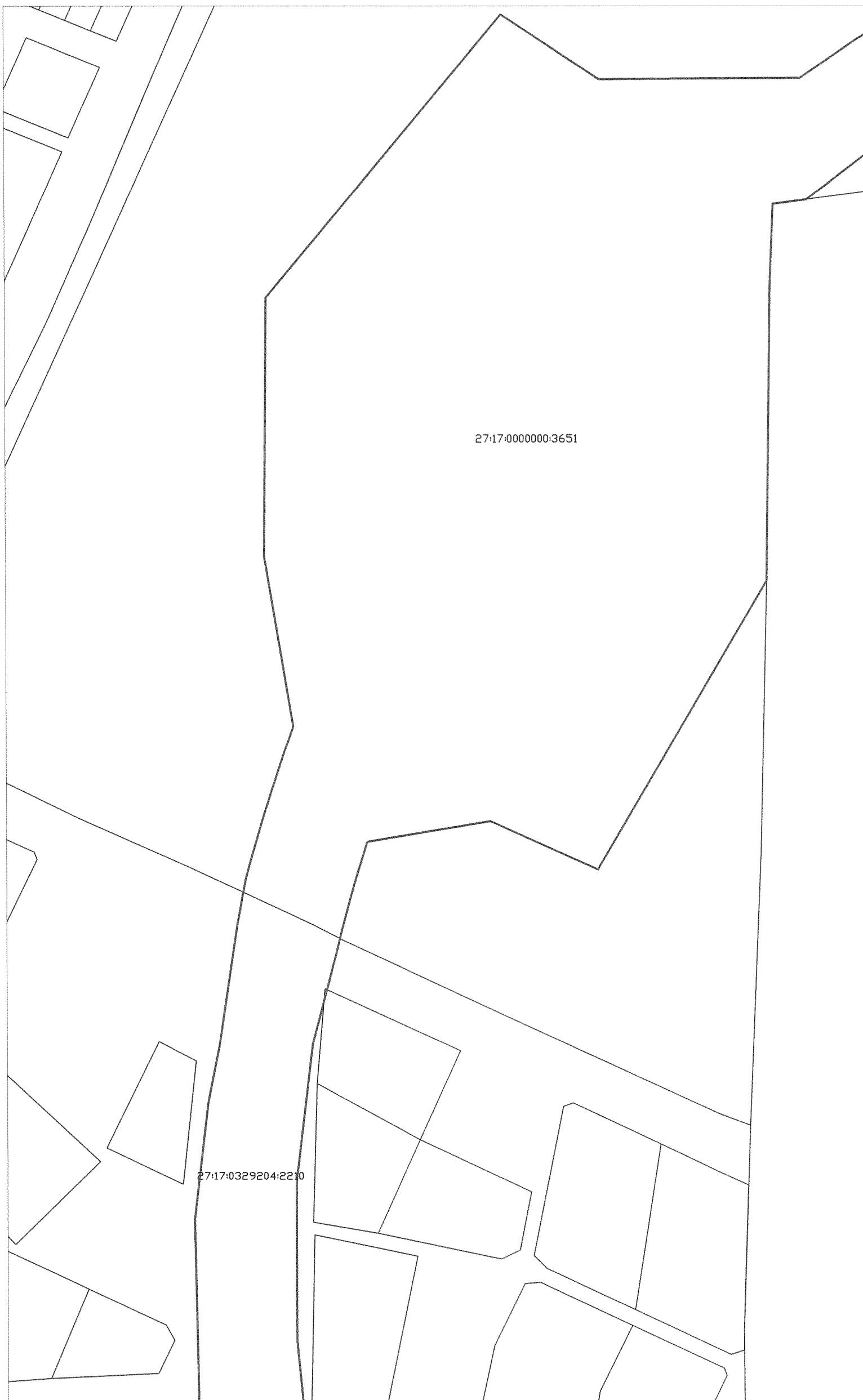
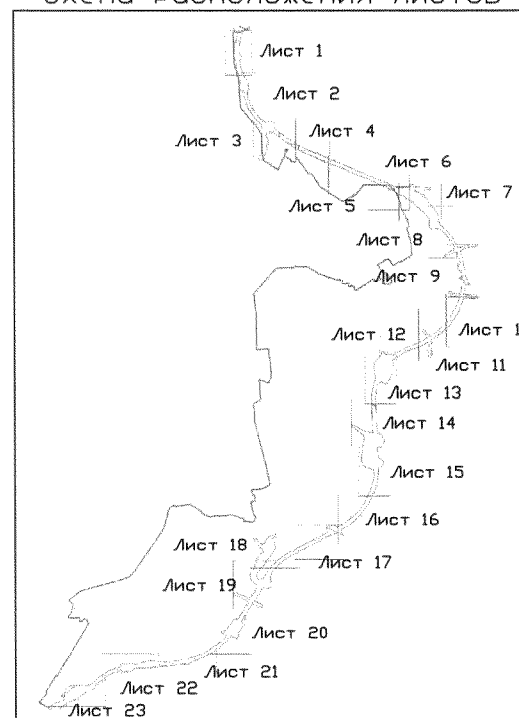


Схема расположения листов



Условные обозначения:

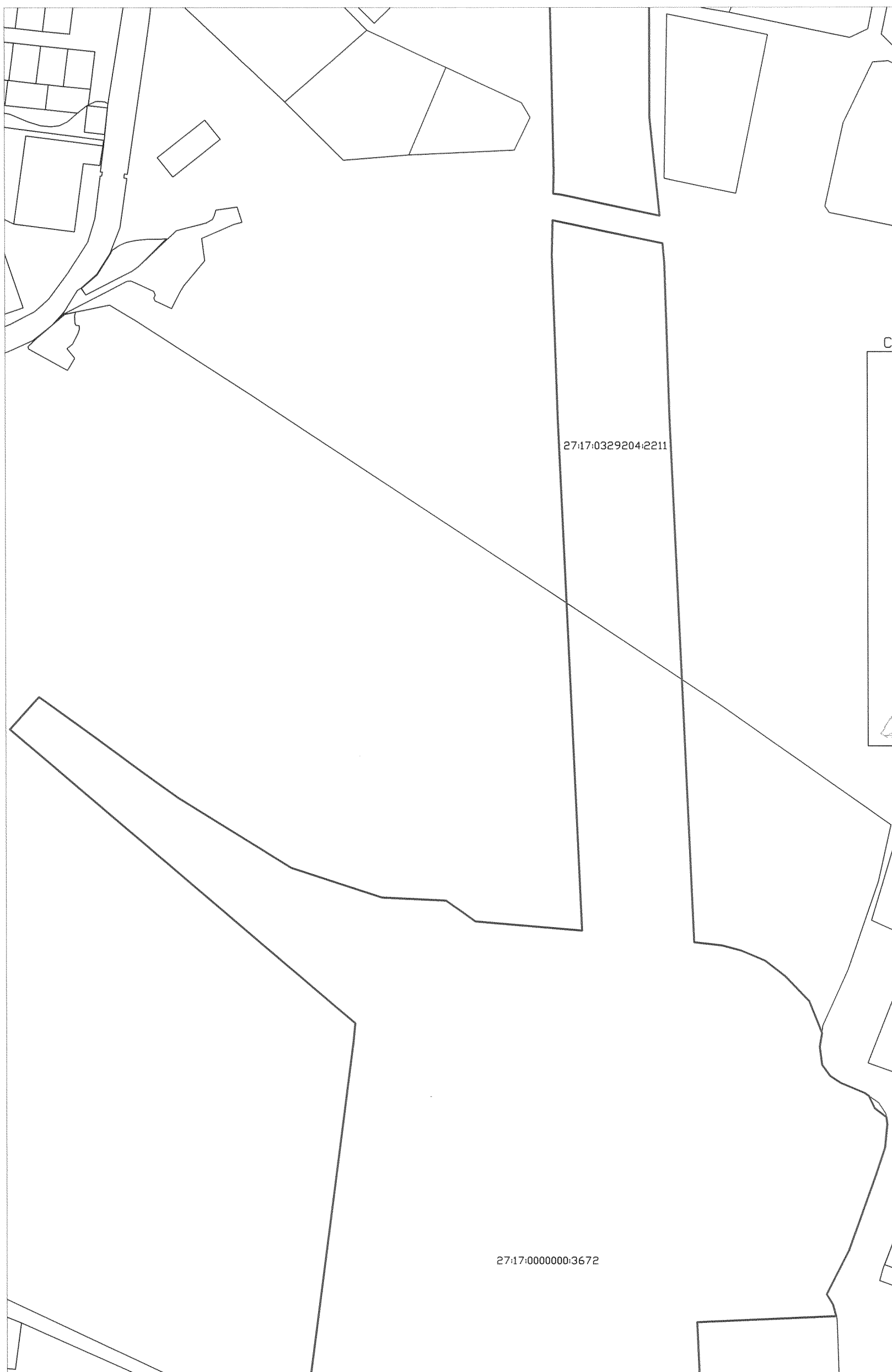
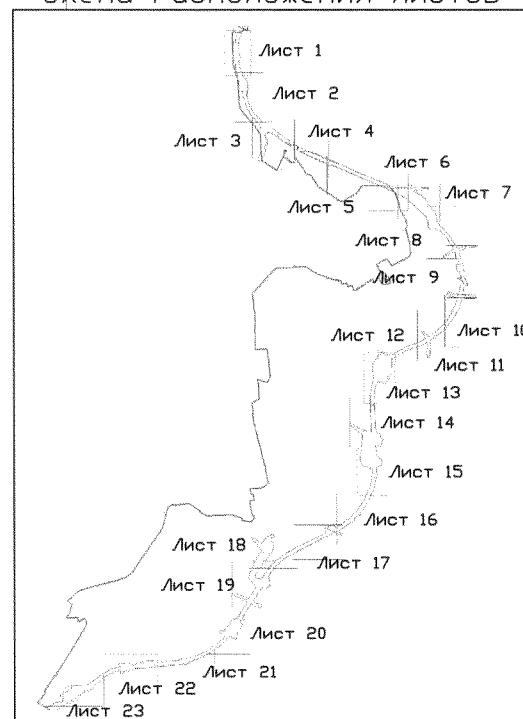
- граница постоянной полосы отвода автомобильной дороги
- граница и кадастровый номер земельного участка, подлежащего резервированию
- граница ГО г. Хабаровск

Лист 14

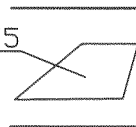
С



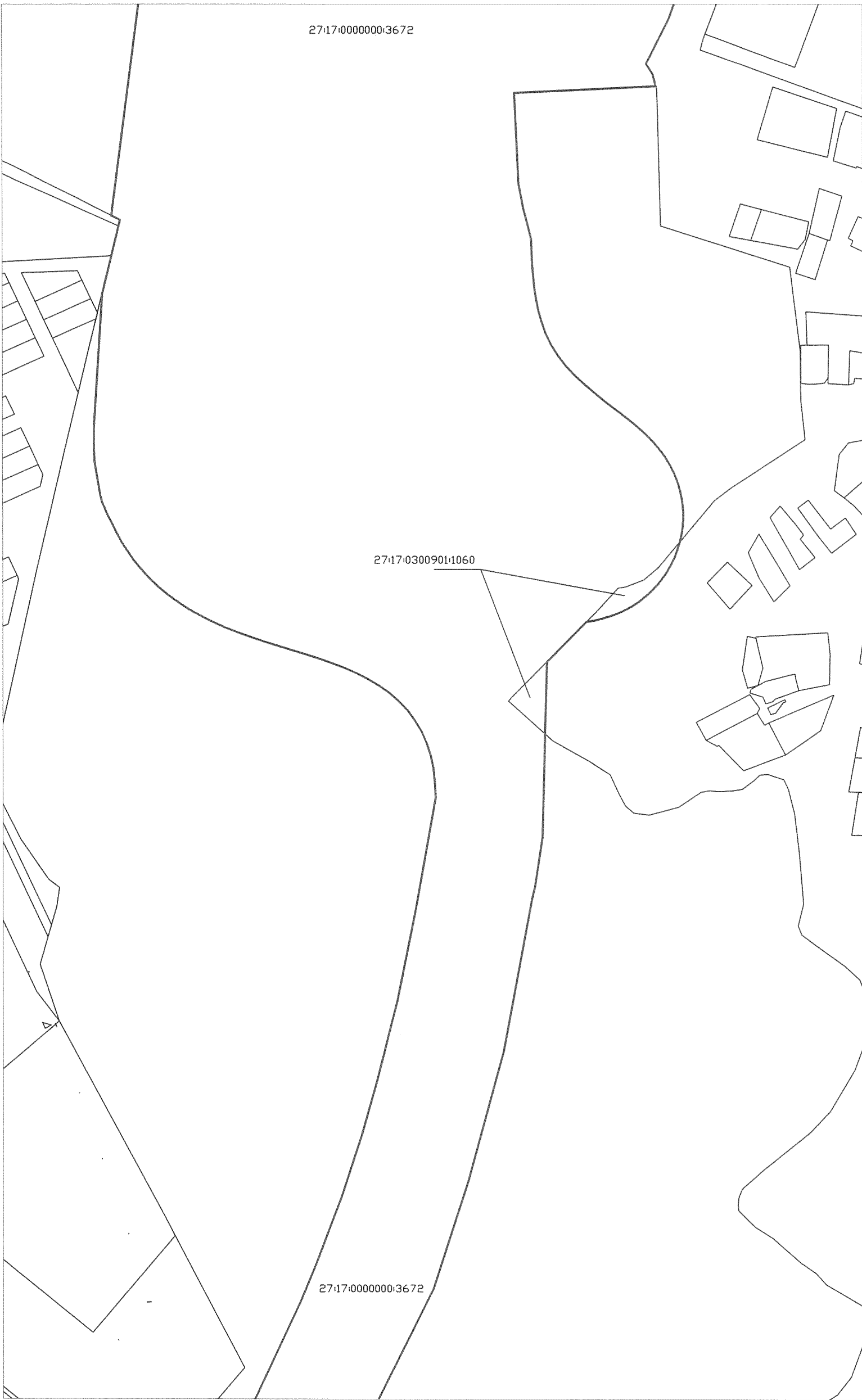
Схема расположения листов



27:17:0329201:775



- Условные обозначения:
- граница постоянной полосы отвода автомобильной дороги
 - граница и кадастровый номер земельного участка, подлежащего резервированию
 - граница ГО г. Хабаровск

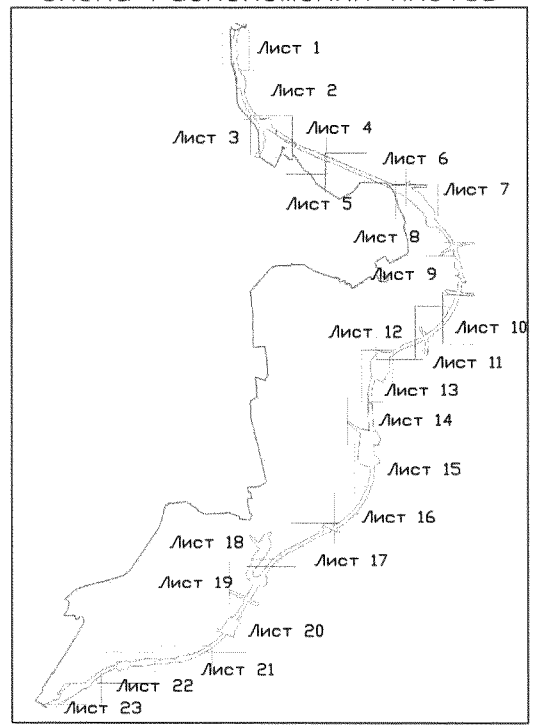





Продолжение приложения №2

Лист 15



Схема расположения листов



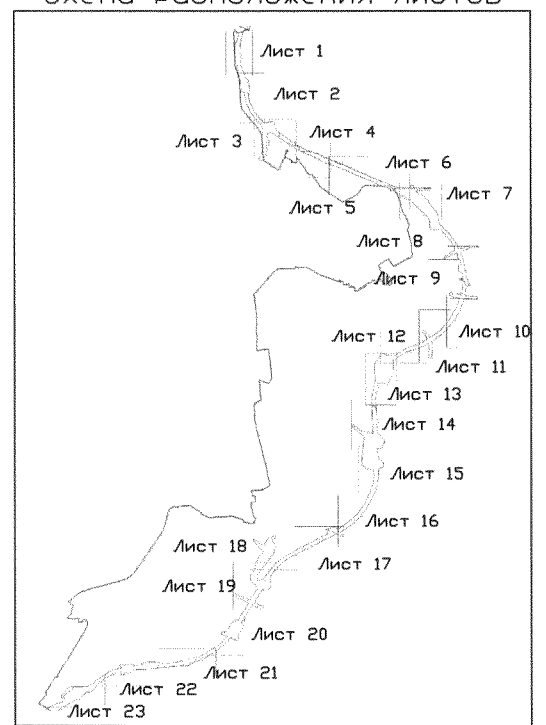
- Условные обозначения:
-  - граница постоянной полосы отвода автомобильной дороги
 -  - граница и кадастровый номер земельного участка, подлежащего резервированию
 -  - граница ГО г. Хабаровск




27:17:0329201:775

С



Схема расположения листов



- Условные обозначения:
-  - граница постоянной полосы отвода автомобильной дороги
 -  - граница и кадастровый номер земельного участка, подлежащего резервированию
 -  - граница ГО г. Хабаровск

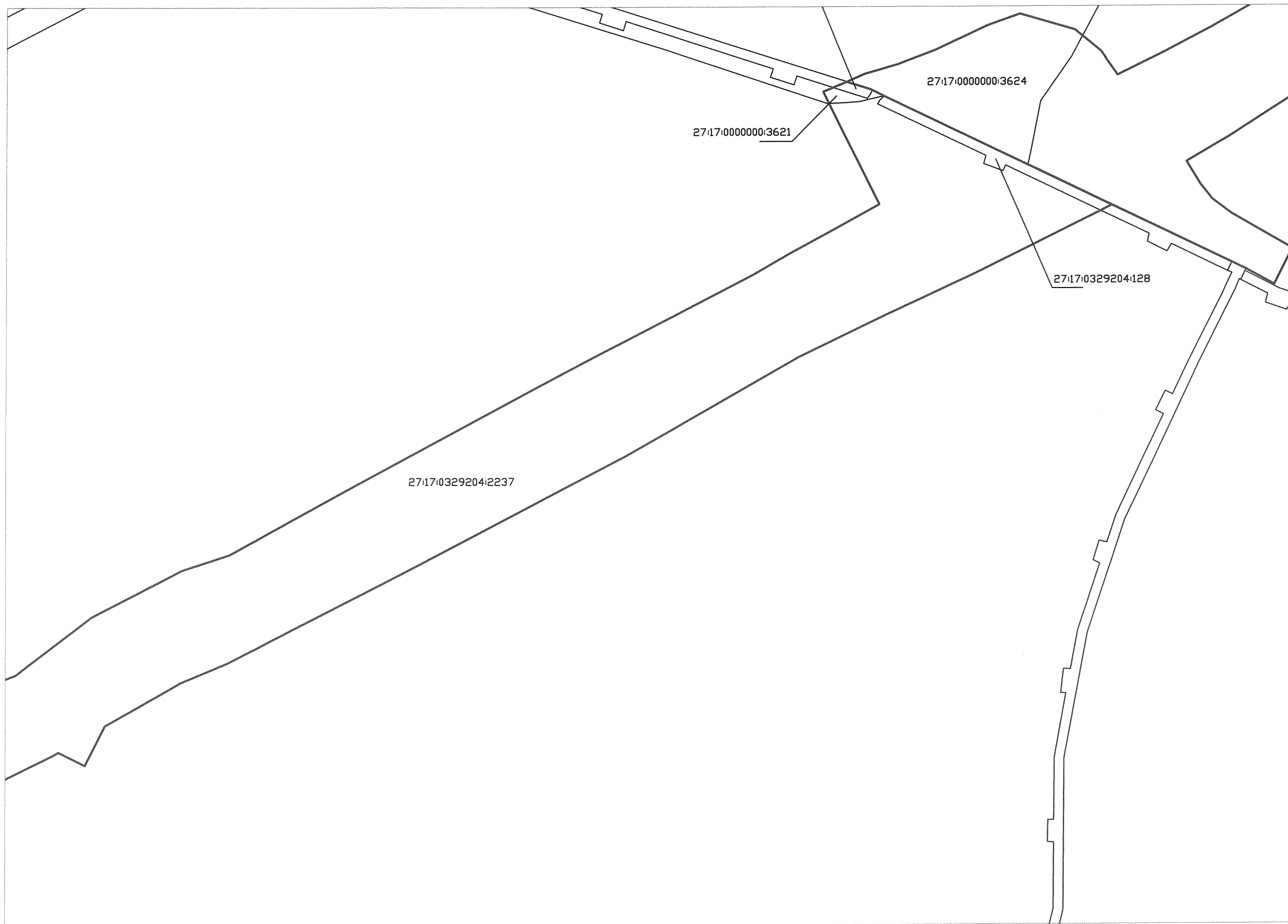
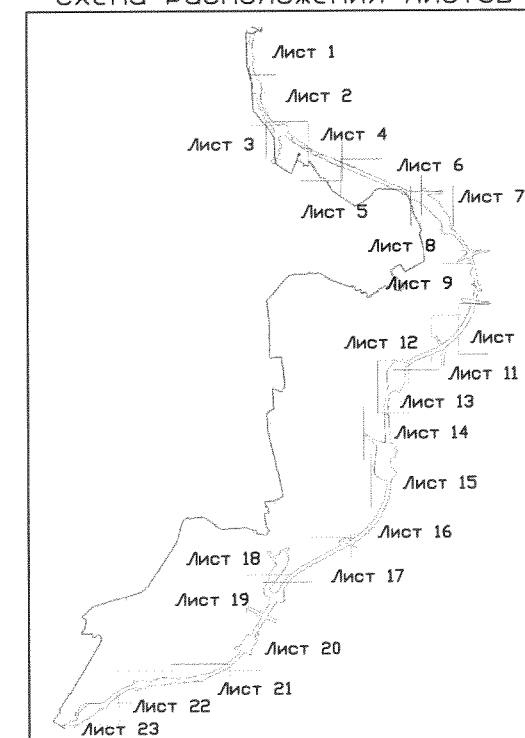
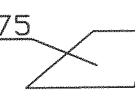


Схема расположения листов



- Условные обозначения:
- граница постоянной полосы отвода автомобильной дороги
 - граница и кадастровый номер земельного участка, подлежащего резервированию
 - граница ГО г. Хабаровск

27:17:0329201:775




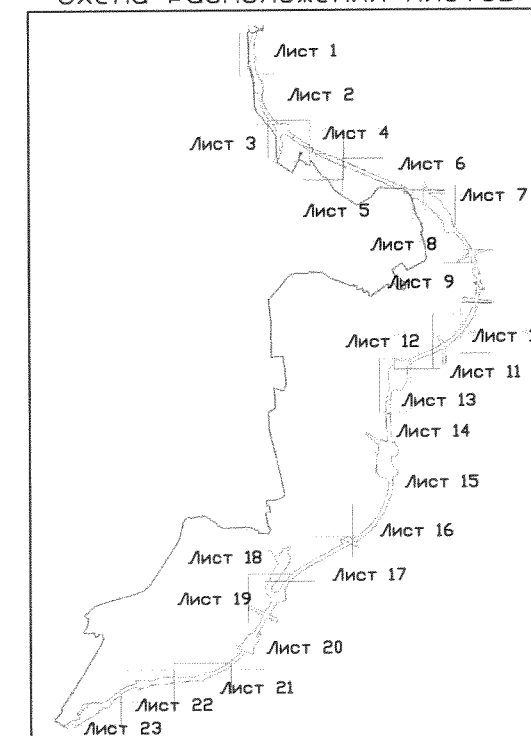


Схема расположения листов



Условные обозначения:

- граница постоянной полосы отвода автомобильной дороги
- граница и кадастровый номер земельного участка, подлежащего резервированию
- граница ГО г. Хабаровск

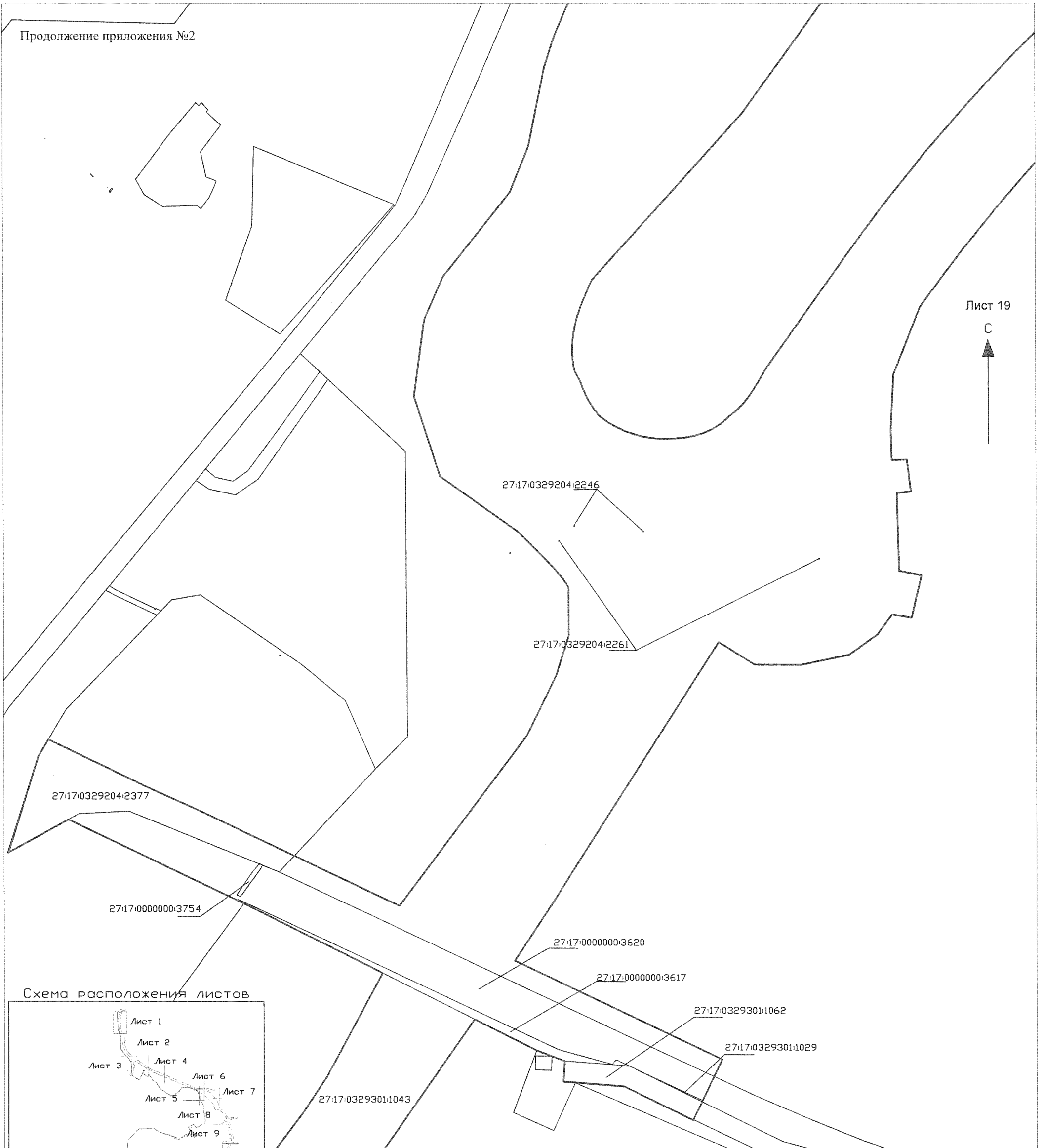
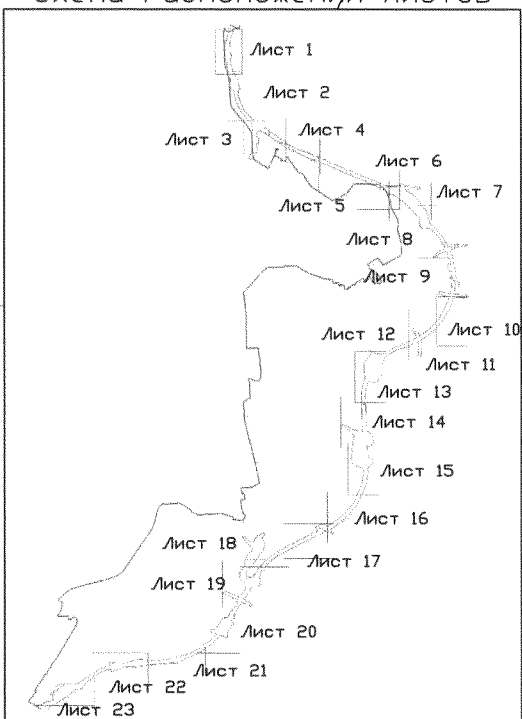


Схема расположения листов



Условные обозначения:

- граница постоянной полосы отвода автомобильной дороги
- граница и кадастровый номер земельного участка, подлежащего резервированию
- граница ГО г. Хабаровск

С



27:17:0000000:3626

27:17:0329301:1038

27:17:0329301:1030

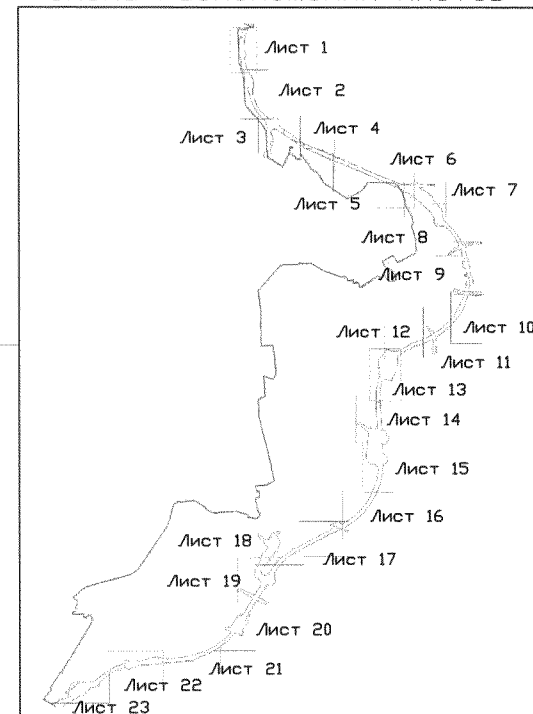
27:17:0000000:3627

27:17:0329301:1060

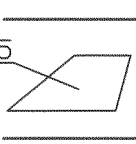
27:17:0329301:1027

1028

Схема расположения листов



27:17:0329201:775



- Условные обозначения:
- граница постоянной полосы отвода автомобильной дороги
 - граница и кадастровый номер земельного участка, подлежащего резервированию
 - граница ГО г. Хабаровск

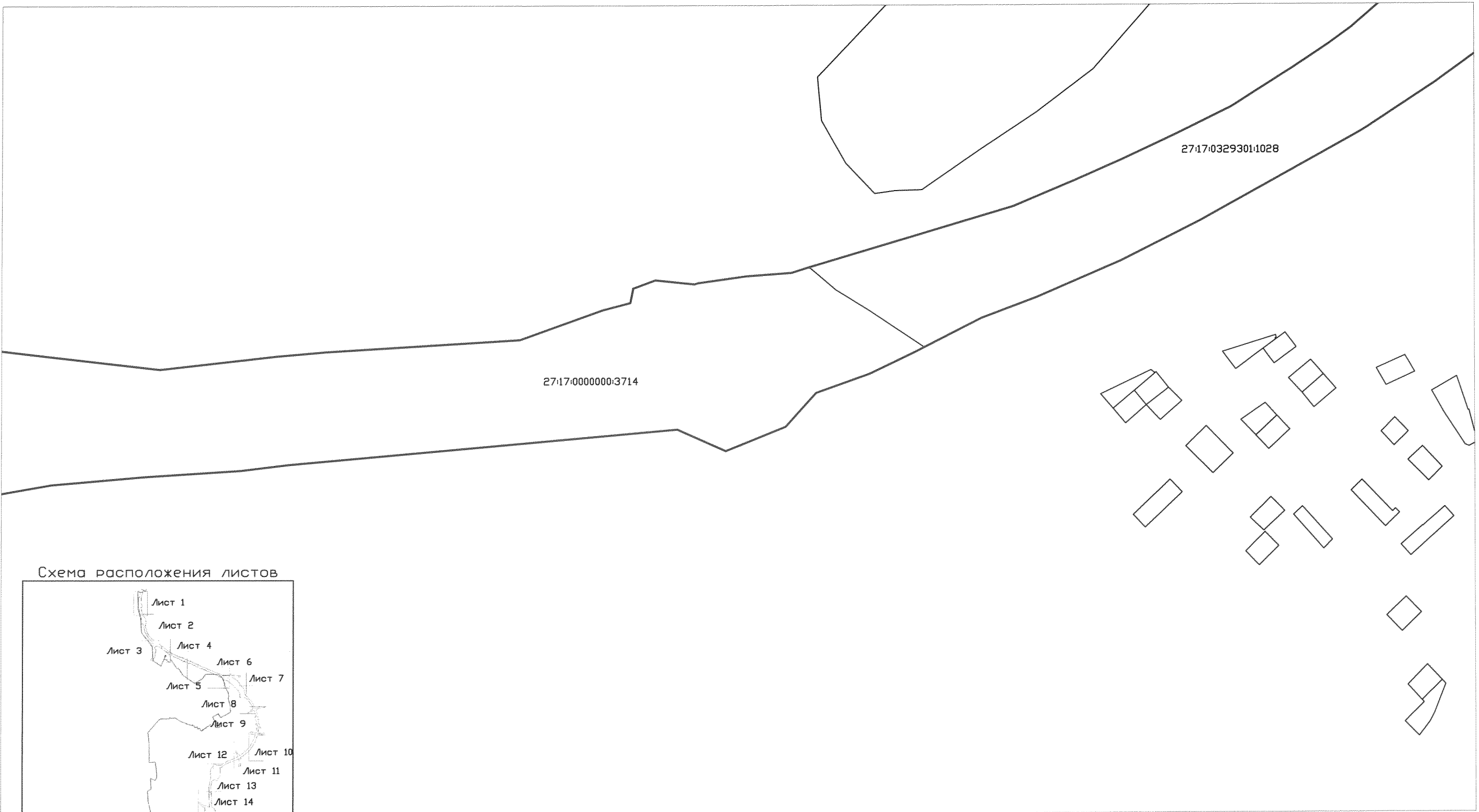
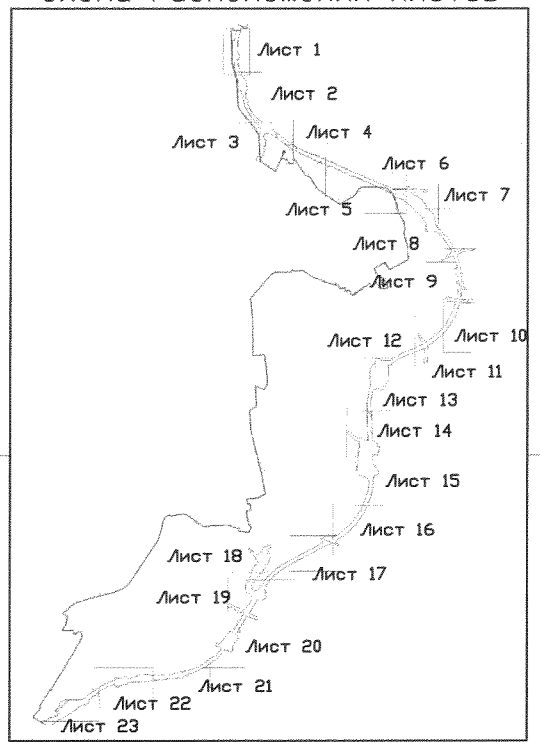


Схема расположения листов



- 27:17:0329201:775
- Условные обозначения:
- граница постоянной полосы отвода автомобильной дороги
 - граница и кадастровый номер земельного участка, подлежащего резервированию
 - граница ГО г. Хабаровск

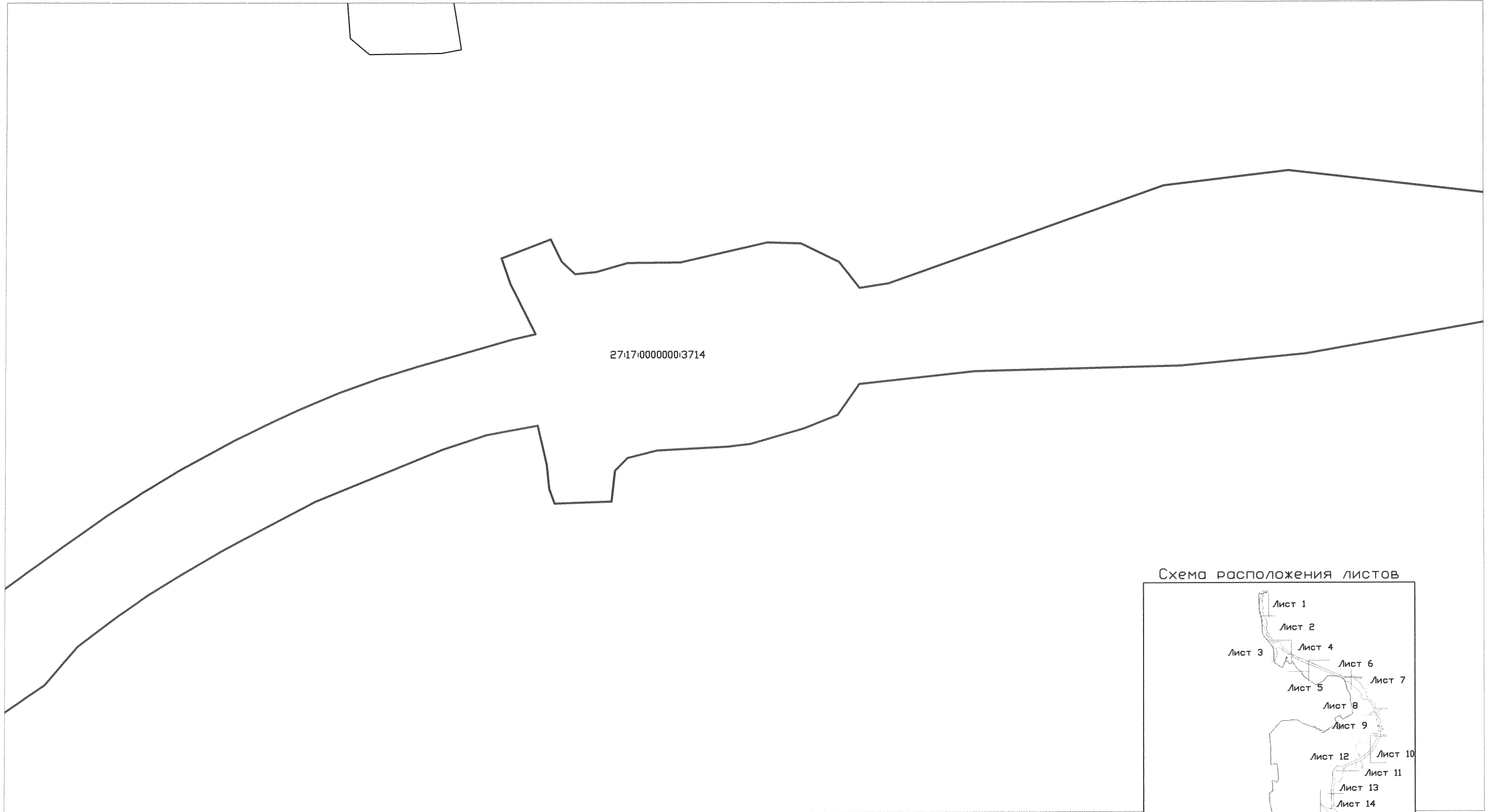
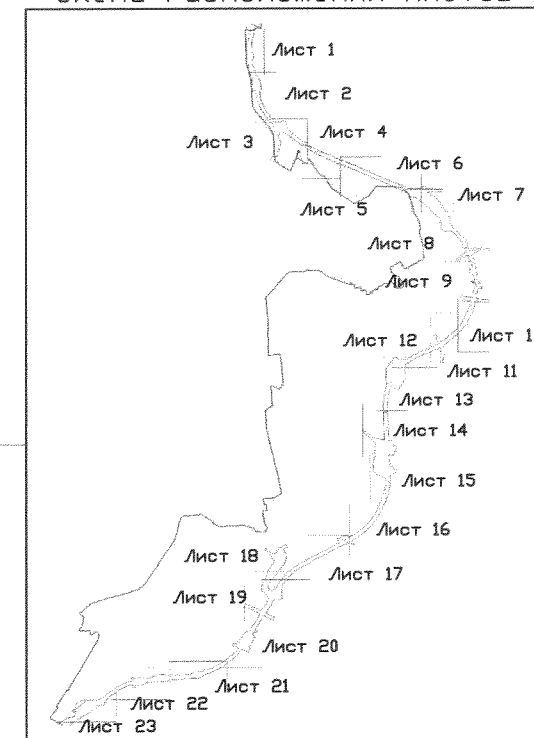
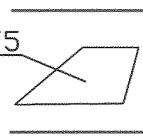


Схема расположения листов



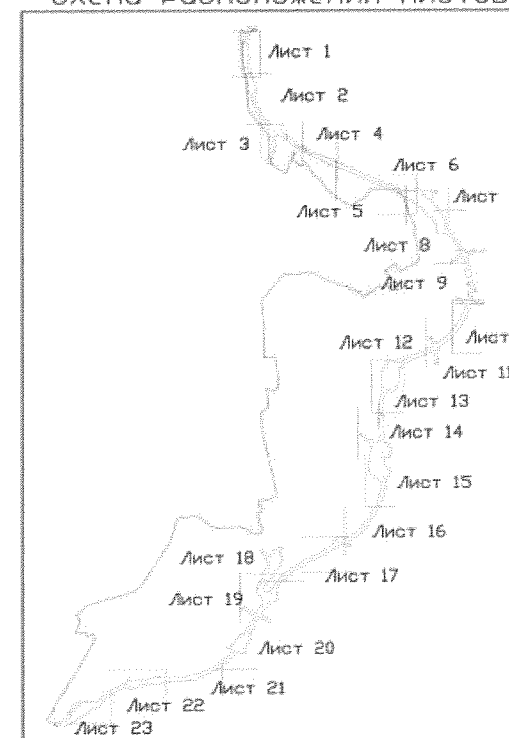
27:17:0329201:775



- Условные обозначения:
- граница постоянной полосы отвода автомобильной дороги
 - граница и кадастровый номер земельного участка, подлежащего резервированию
 - граница ГО г. Хабаровск



Схема расположения листов



Условные обозначения:

- граница постоянной полосы отвода автомобильной дороги
- граница и кадастровый номер земельного участка, подлежащего резервированию
- граница ГО г. Хабаровск

27:17:0329201:775



ПРИЛОЖЕНИЕ № 3

к постановлению
Правительства
Хабаровского края
от 21 августа 2017 г. № 333-пр
"ПРИЛОЖЕНИЕ № 3

к постановлению
Правительства
Хабаровского края
от 16 марта 2016 г. № 58-пр

ПЕРЕЧЕНЬ

кадастровых номеров земельных участков, которые полностью или частично
расположены в границах земель, резервируемых для государственных нужд
Хабаровского края в городском округе
"Город Хабаровск" и Хабаровском муниципальном районе
Хабаровского края

№ п/п	Кадастровый номер земельного участка
1.	27:17:0000000:3663
2.	27:17:0000000:3680
3.	27:17:0329204:2247
4.	27:17:0300807:232
5.	27:17:0000000:3650
6.	27:17:0000000:3651
7.	27:17:0000000:3664
8.	27:17:0000000:3672
9.	27:17:0329204:2237
10.	27:17:0329204:2280
11.	27:17:0301205:111
12.	27:17:0000000:3657
13.	27:23:0040713:22
14.	27:17:0329204:818
15.	27:17:0329204:819
16.	27:17:0000000:3685
17.	27:17:0329301:1044
18.	27:23:0000000:28735
19.	27:17:0329201:3808
20.	27:17:0329201:3813
21.	27:23:0000000:28426
22.	27:17:0329201:3814
23.	27:17:0329201:3821
24.	27:17:0329201:3817

25.	27:17:0000000:3603
26.	27:17:0300807:226
27.	27:17:0300807:227
28.	27:23:0040410:18
29.	27:23:0040410:20
30.	27:23:0040410:22
31.	27:23:0040410:21
32.	27:23:0040701:530
33.	27:23:0040702:20
34.	27:23:0040410:19
35.	27:23:0040702:19
36.	27:23:0040702:21
37.	27:23:0000000:28434
38.	27:17:0329201:3825
39.	27:17:0329201:3823
40.	27:17:0329201:3824
41.	27:17:0329201:3822
42.	27:17:0322402:83
43.	27:17:0000000:3606
44.	27:17:0000000:3626
45.	27:17:0329301:1027
46.	27:17:0329301:1029
47.	27:17:0000000:3617
48.	27:17:0000000:3623
49.	27:17:0000000:3627
50.	27:17:0000000:3645
51.	27:17:0000000:3679
52.	27:17:0300901:1060
53.	27:17:0329201:3818
54.	27:17:0329201:3816
55.	27:17:0329201:3827
56.	27:17:0329201:3828
57.	27:17:0000000:3605
58.	27:17:0329204:2209
59.	27:17:0329204:2207
60.	27:17:0300807:225
61.	27:17:0000000:3611
62.	27:17:0000000:3607
63.	27:17:0323301:69
64.	27:17:0329204:2210
65.	27:17:0329204:2211
66.	27:17:0302204:540
67.	27:17:0329204:2215
68.	27:17:0329301:1030
69.	27:17:0000000:3624
70.	27:17:0000000:3621
71.	27:17:0000000:3620
72.	27:17:0000000:3618

73.	27:17:0329301:1028
74.	27:17:0000000:3622
75.	27:17:0313403:1
76.	27:17:0329204:2230
77.	27:23:0041044:251
78.	27:23:0040702:22
79.	27:23:0000000:28519
80.	27:23:0000000:28517
81.	27:17:0329301:1062
82.	27:17:0329201:4067
83.	27:23:0040409:13
84.	27:17:0304801:48
85.	27:17:0329201:4124
86.	27:17:0329201:4130
87.	27:17:0329201:4131
88.	27:17:0329301:1060
89.	27:23:0040409:10
90.	27:23:0040410:9
91.	27:17:0329204:2334
92.	27:17:0329201:1116
93.	27:17:0329201:1117
94.	27:17:0329201:1127
95.	27:17:0329201:1128
96.	27:17:0329201:1129
97.	27:17:0329201:1130
98.	27:17:0329201:1131
99.	27:17:0329201:1142
100.	27:17:0329201:1143
101.	27:17:0329201:1144
102.	27:17:0329201:1145
103.	27:17:0329201:1146
104.	27:17:0329201:1157
105.	27:17:0329201:1158
106.	27:17:0329201:1159
107.	27:17:0329201:1160
108.	27:17:0329201:1161
109.	27:17:0329201:1171
110.	27:17:0329201:1172
111.	27:17:0329201:1173
112.	27:17:0329201:1174
113.	27:17:0329201:1186
114.	27:17:0329201:1208
115.	27:17:0329201:1209
116.	27:17:0329201:1210
117.	27:17:0329201:1211
118.	27:17:0329201:1244
119.	27:17:0329201:1245
120.	27:17:0329201:1246

121.	27:17:0329201:1247
122.	27:17:0329201:1279
123.	27:17:0329201:1280
124.	27:17:0329201:1281
125.	27:17:0329201:1282
126.	27:17:0329201:1303
127.	27:17:0329201:1338
128.	27:17:0329201:1339
129.	27:17:0329201:1357
130.	27:17:0329201:1358
131.	27:17:0329201:1366
132.	27:17:0329201:1367
133.	27:17:0329201:1368
134.	27:17:0329201:1369
135.	27:17:0329201:1380
136.	27:17:0329201:1381
137.	27:17:0329201:1382
138.	27:17:0329201:3842
139.	27:17:0329201:3848
140.	27:17:0329201:1837
141.	27:17:0329201:1838
142.	27:17:0329201:1839
143.	27:17:0329201:779
144.	27:23:0000000:28544
145.	27:17:0000000:3754
146.	27:17:0329204:2369
147.	27:23:0041044:21
148.	27:17:0329201:4179
149.	27:17:0000000:3755
150.	27:17:0329204:2377
151.	27:17:0301205:109
152.	27:17:0329201:4045
153.	27:17:0329201:3854
154.	27:17:0329201:3856
155.	27:17:0329201:3868
156.	27:17:0329201:3873
157.	27:17:0329201:3891
158.	27:17:0329201:4031
159.	27:17:0329201:3889
160.	27:17:0329201:3876
161.	27:17:0329201:4026
162.	27:17:0329201:4038
163.	27:17:0329201:3838
164.	27:17:0329201:3853
165.	27:17:0329201:3883
166.	27:17:0329201:4050
167.	27:17:0329201:4035
168.	27:17:0329201:4062

169.	27:17:0329201:4060
170.	27:17:0329201:4071
171.	27:17:0329201:4021
172.	27:17:0329201:4074
173.	27:17:0329201:4020
174.	27:17:0329201:4076
175.	27:17:0329201:4066
176.	27:17:0329201:4042
177.	27:17:0329201:3881
178.	27:17:0329201:3875
179.	27:17:0329201:3863
180.	27:17:0300807:240
181.	27:17:0329201:1538
182.	27:17:0329201:4043
183.	27:17:0329201:4318
184.	27:23:0000000:28518
185.	27:17:0329201:3835
186.	27:23:0040719:25
187.	27:17:0329201:4111
188.	27:17:0329204:2242
189.	27:17:0329201:4105
190.	27:17:0000000:3714
191.	27:17:0300807:242
192.	27:17:0300807:244
193.	27:17:0329201:4058
194.	27:17:0300807:234
195.	27:17:0329201:4110
196.	27:17:0300807:246
197.	27:17:0329201:4200
198.	27:17:0329201:4078
199.	27:17:0329301:1043
200.	27:17:0329301:1038
201.	27:17:0000000:3456
202.	27:17:0300807:210
203.	27:17:0300807:40
204.	27:17:0329201:138
205.	27:17:0329201:1553
206.	27:17:0329201:1793
207.	27:17:0329201:4103
208.	27:17:0329201:1795
209.	27:17:0329201:1797
210.	27:17:0329201:283
211.	27:17:0329201:292
212.	27:17:0329201:3519
213.	27:17:0329201:3819
214.	27:17:0329201:488
215.	27:17:0329201:775
216.	27:17:0329201:776

217.	27:17:0329201:777
218.	27:17:0329201:780
219.	27:17:0329201:782
220.	27:17:0329204:7
221.	27:17:0329204:88
222.	27:17:0302204:299
223.	27:17:0329201:1891
224.	27:17:0329201:48
225.	27:17:0329201:49
226.	27:17:0329204:128
227.	27:23:0040410:11
228.	27:23:0040702:6
229.	27:23:0000000:733
230.	27:17:0329201:1042
231.	27:17:0329201:857
232.	27:17:0000000:3492"

ПРИЛОЖЕНИЕ № 4

к постановлению
Правительства
Хабаровского края
от 21 августа 2017 г. № 333-пр

ПЕРЕЧЕНЬ

кадастровых номеров земельных участков, в отношении которых принято решение о прекращении ограничения прав на земельные участки

№ п/п	Кадастровый номер земельного участка
1.	27:23:0040702:13
2.	27:17:0329201:9
3.	27:17:0329201:774
4.	27:17:0329201:1535
5.	27:17:0329201:1529
6.	27:17:0329201:1546
7.	27:17:0329201:1537
8.	27:17:0329201:1539
9.	27:17:0329201:1548
10.	27:17:0329201:1525
11.	27:17:0329201:1550
12.	27:17:0329201:1515
13.	27:17:0329201:1516
14.	27:17:0329201:1551
15.	27:17:0329201:1522
16.	27:17:0329201:1552
17.	27:17:0329201:1517
18.	27:17:0329201:1528
19.	27:17:0329201:94
20.	27:23:0041044:4
21.	27:17:0329201:1796
22.	27:17:0329201:595
23.	27:17:0329201:87
24.	27:17:0329201:1772
25.	27:17:0329201:1378
26.	27:17:0329201:1138
27.	27:17:0329201:46
28.	27:17:0329201:281
29.	27:17:0329201:258
30.	27:17:0329201:271
31.	27:17:0329204:911
32.	27:17:0300807:65

33.	27:17:0300807:123
34.	27:17:0329204:515
35.	27:17:0329204:89
36.	27:17:0329201:3520
37.	27:17:0329201:1836
38.	27:17:0329201:1840
39.	27:17:0329201:1827
40.	27:17:0329201:1832
41.	27:17:0329201:229
42.	27:17:0329201:1044
43.	27:17:0329201:769
44.	27:17:0000000:28164
45.	27:17:0000000:28163
46.	27:17:0329201:1521
47.	27:17:0329201:1540
48.	27:17:0329204:87
49.	27:17:0300807:213
50.	27:23:0000000:4
51.	27:17:0329201:31
52.	27:23:0000000:25054
53.	27:23:0000000:26232
54.	27:23:0000000:26200
55.	27:17:0329201:3473
56.	27:17:0329201:3451
57.	27:17:0329201:3453
58.	27:17:0000000:2749
59.	27:17:0300807:211
60.	27:17:0300807:212
61.	27:17:0000000:2751
62.	27:17:0000000:2759
63.	27:17:0000000:2761
64.	27:17:0329301:884
65.	27:17:0329201:1816
66.	27:17:0329201:32
67.	27:17:0329201:33
68.	27:17:0304801:12
69.	27:17:0300807:80
70.	27:17:0329204:2167
71.	27:17:0000000:3375
72.	27:23:0000000:28007
73.	27:17:0000000:2742
74.	27:17:0000000:2743