



ПРАВИТЕЛЬСТВО ХАБАРОВСКОГО КРАЯ

ПОСТАНОВЛЕНИЕ

16 марта 2016 г. № 58-пр

г. Хабаровск

О резервировании земель в городском округе "Город Хабаровск" и Хабаровском муниципальном районе Хабаровского края

В соответствии с Земельным кодексом Российской Федерации, постановлением Правительства Российской Федерации от 22 июля 2008 г. № 561 "О некоторых вопросах, связанных с резервированием земель для государственных или муниципальных нужд", в целях строительства автомобильной дороги, на основании документации по планировке территории "Проект планировки и проект межевания территории для размещения линейного объекта "Автомобильная дорога "Обход г. Хабаровска км 13 – км 42" в городском округе "Город Хабаровск" и Хабаровском районе Хабаровского края", утвержденной распоряжением Правительства Хабаровского края от 13 февраля 2015 г. № 60-рп, обращения министерства промышленности и транспорта Хабаровского края от 13 января 2016 г. № 13.3.52-316 Правительство края **ПОСТАНОВЛЯЕТ:**

1. Зарезервировать сроком на три года земли в границах зон планируемого размещения линейного объекта "Автомобильная дорога "Обход г. Хабаровска км 13 – км 42" (I, II этапы строительства) для государственных нужд Хабаровского края, расположенные на территории:

- городского округа "Город Хабаровск" (приложение № 1);
- Хабаровского муниципального района (приложение № 2).

2. Определить:

2.1. Перечень кадастровых номеров земельных участков, которые полностью или частично расположены в границах резервируемых земель, указанных в пункте 1 настоящего постановления (приложение № 3).

2.2. Место и время ознакомления заинтересованных лиц со схемой резервируемых земель, а также перечнем кадастровых номеров земельных участков, которые полностью или частично расположены в границах резервируемых земель (приложения № 1 – 3 к настоящему постановлению): министерство строительства Хабаровского края, г. Хабаровск, ул. Муравьева-Амурского, д. 32, каб. 309, понедельник – пятница с 10.00 до 13.00 часов.

3. Установить следующие ограничения прав собственников, землепользователей, землевладельцев, арендаторов на земельные участки, расположен-

ные в границах резервируемых земель, указанных в пункте 1 настоящего постановления:

3.1. Ограничения на возведение, реконструкцию жилых, производственных, культурно-бытовых и иных зданий, строений, сооружений.

3.2. Отчуждения в частную собственность земельных участков, попадающих в границы зон планируемого размещения линейного объекта "Автомобильная дорога "Обход г. Хабаровска км 13 – км 42" (I, II этапы строительства).

4. Министерству строительства края (Пепеляев К.Ю.):

4.1. Направить копию настоящего постановления и схемы резервируемых земель в Управление Федеральной кадастровой палаты Федеральной службы государственной регистрации, кадастра и картографии по Хабаровскому краю.

Срок – март 2016 г.

4.2. Обеспечить государственную регистрацию ограничений прав на земельные участки в Управлении Федеральной службы государственной регистрации, кадастра и картографии по Хабаровскому краю.


4.3. Внести сведения о резервировании земель для государственных нужд Хабаровского края в территориальную информационную систему Правительства Хабаровского края в области градостроительства.

Срок – март 2016 г.

5. Комитету по печати и массовым коммуникациям Правительства края (Яниев К.В.) обеспечить опубликование принятого решения о резервировании земель в городском округе "Город Хабаровск" и Хабаровском муниципальном районе в установленном порядке.

6. Контроль за выполнением настоящего постановления возложить на заместителя Председателя Правительства края – министра экономического развития края Калашникова В.Д.

Губернатор, Председатель
Правительства края

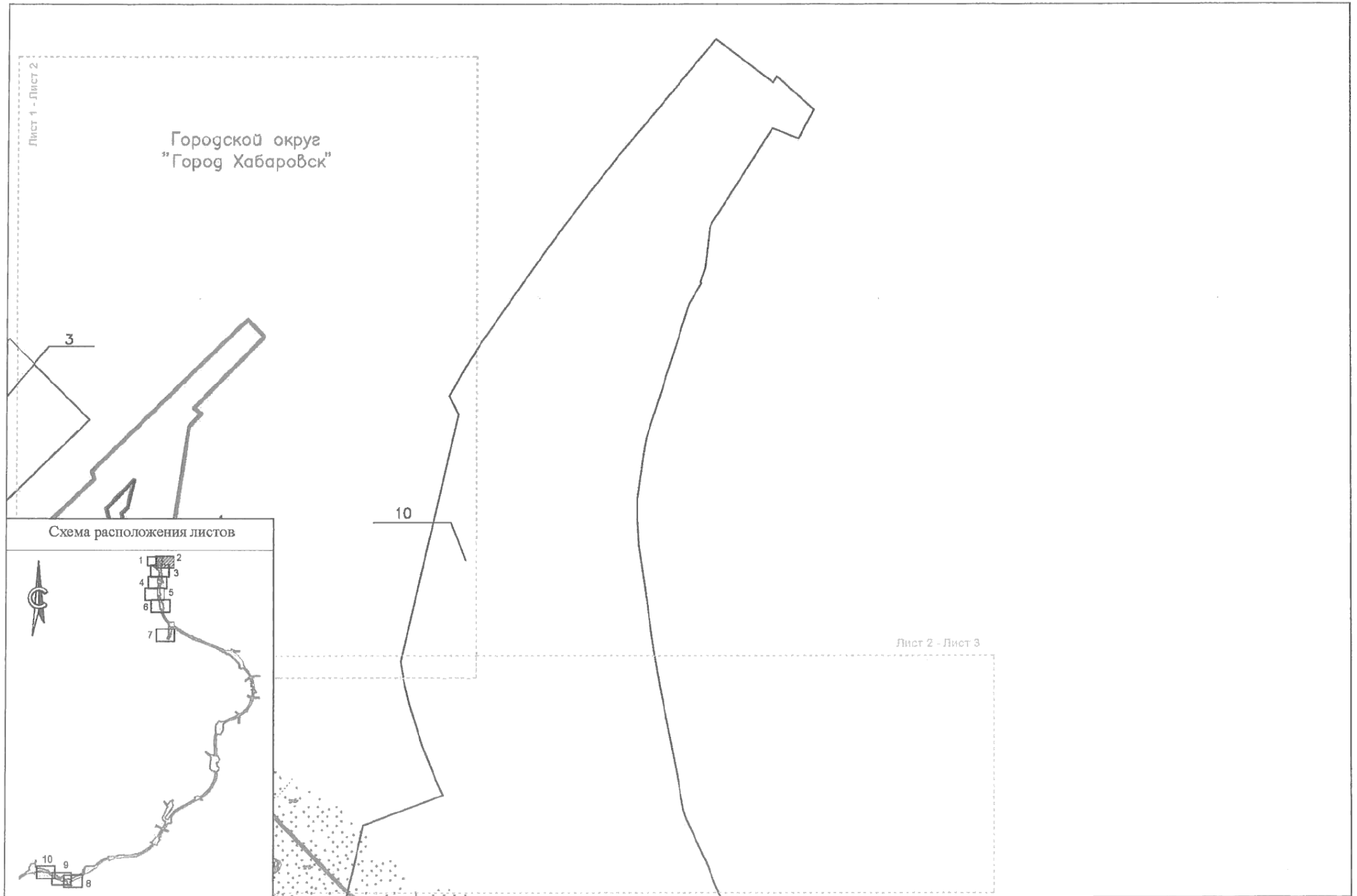


В.И. Шпорт

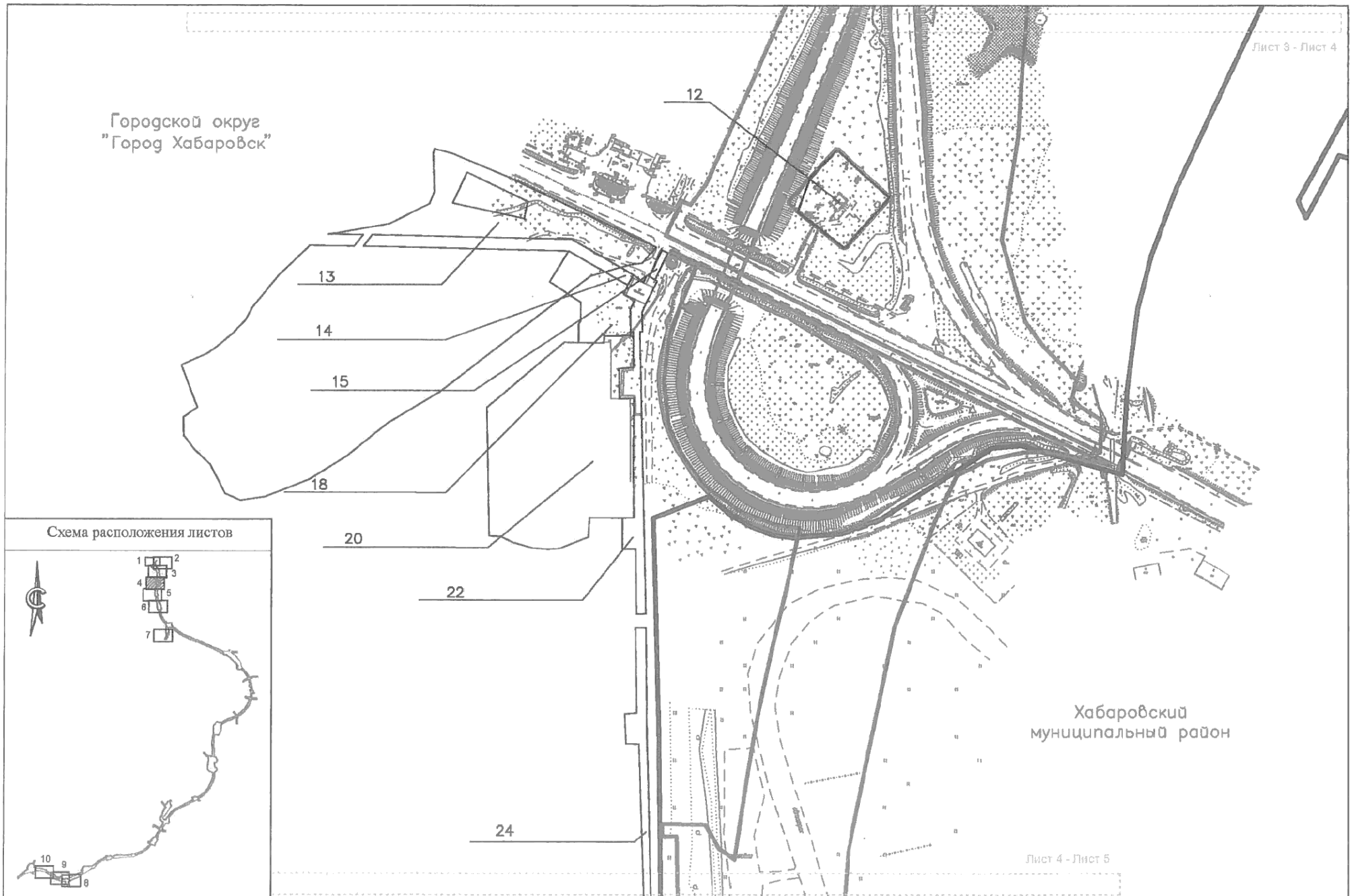
СХЕМА

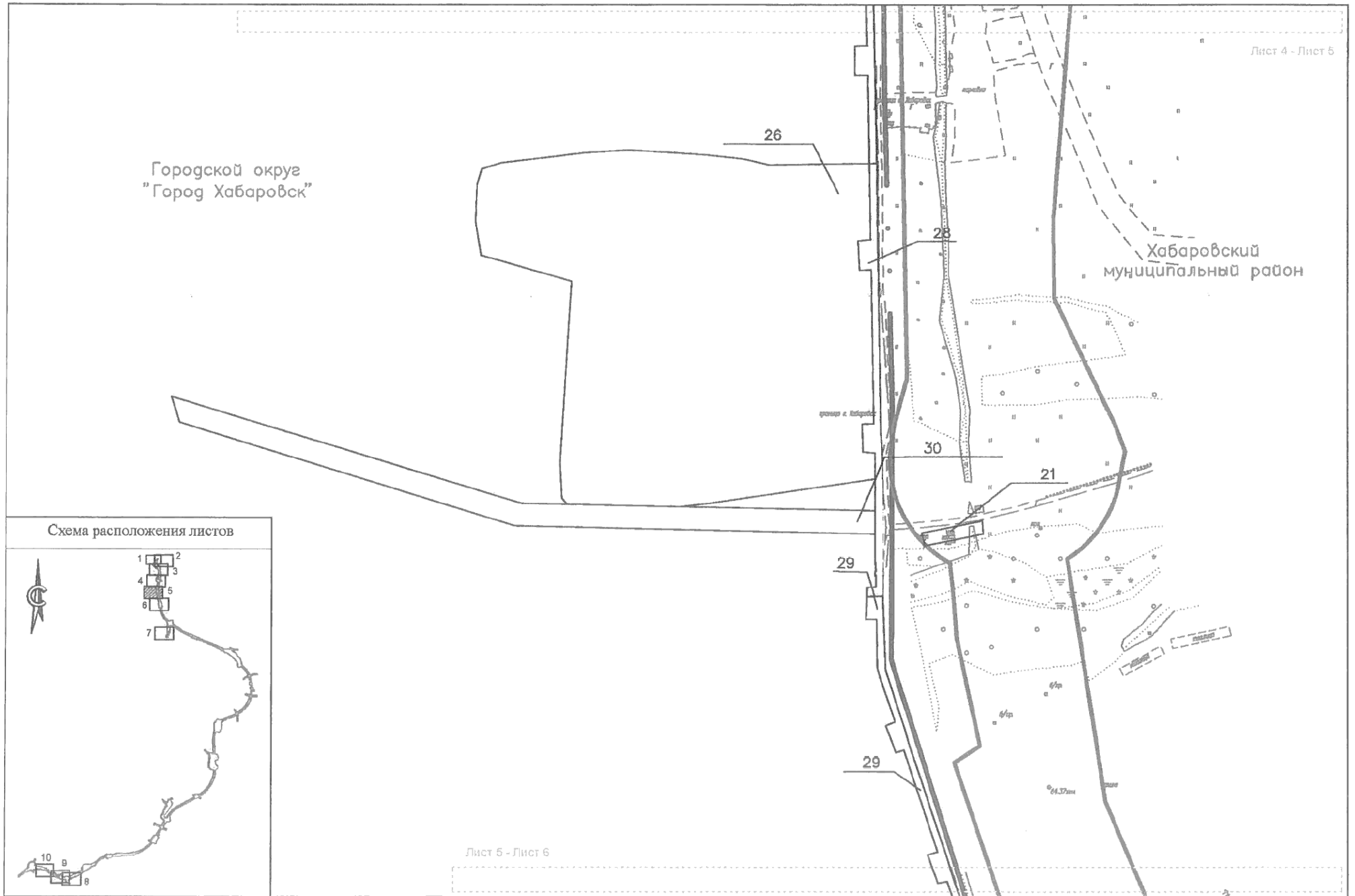
расположения земель, резервируемых для государственных нужд
Хабаровского края в городском округе "Город Хабаровск"



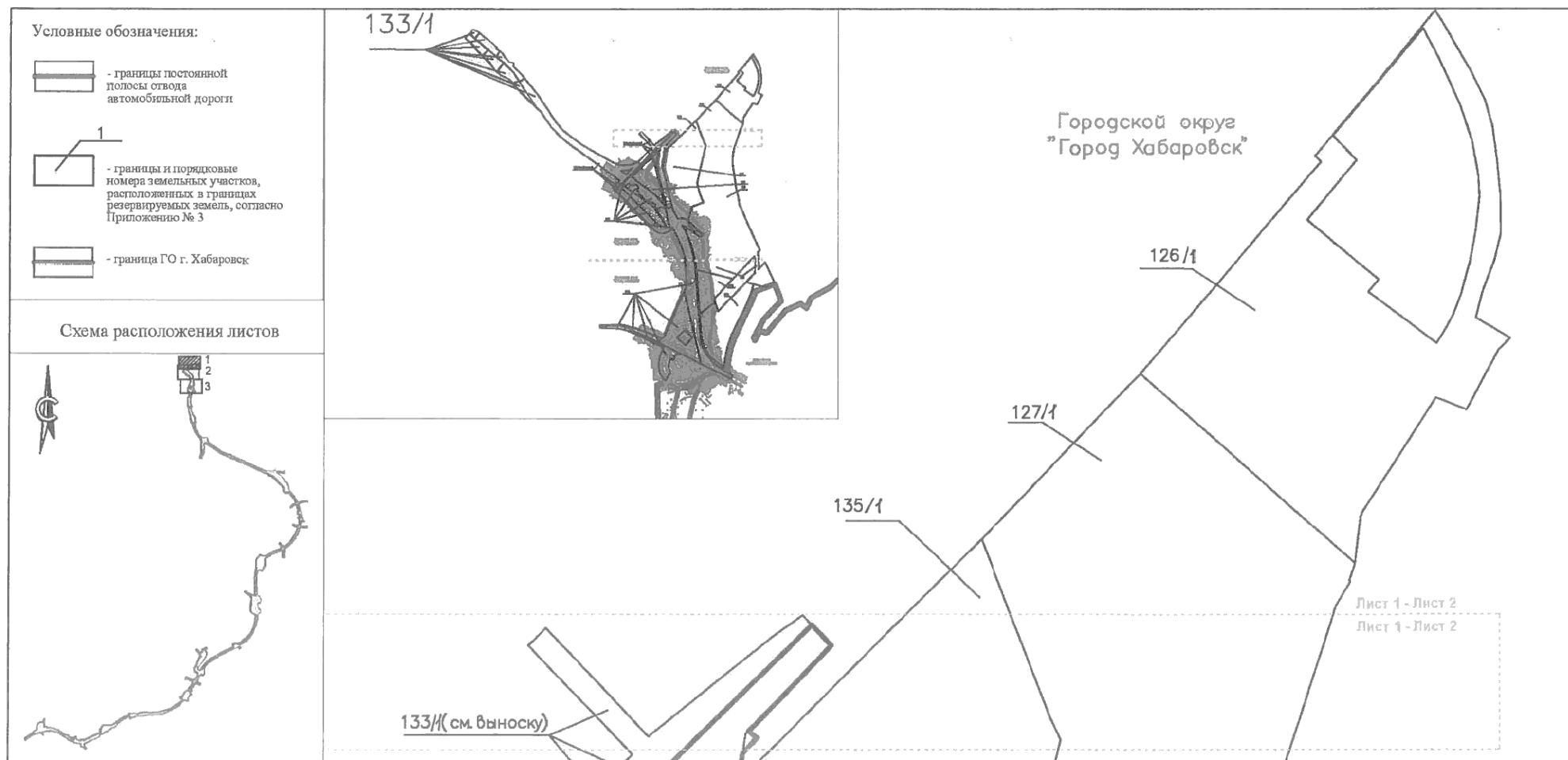


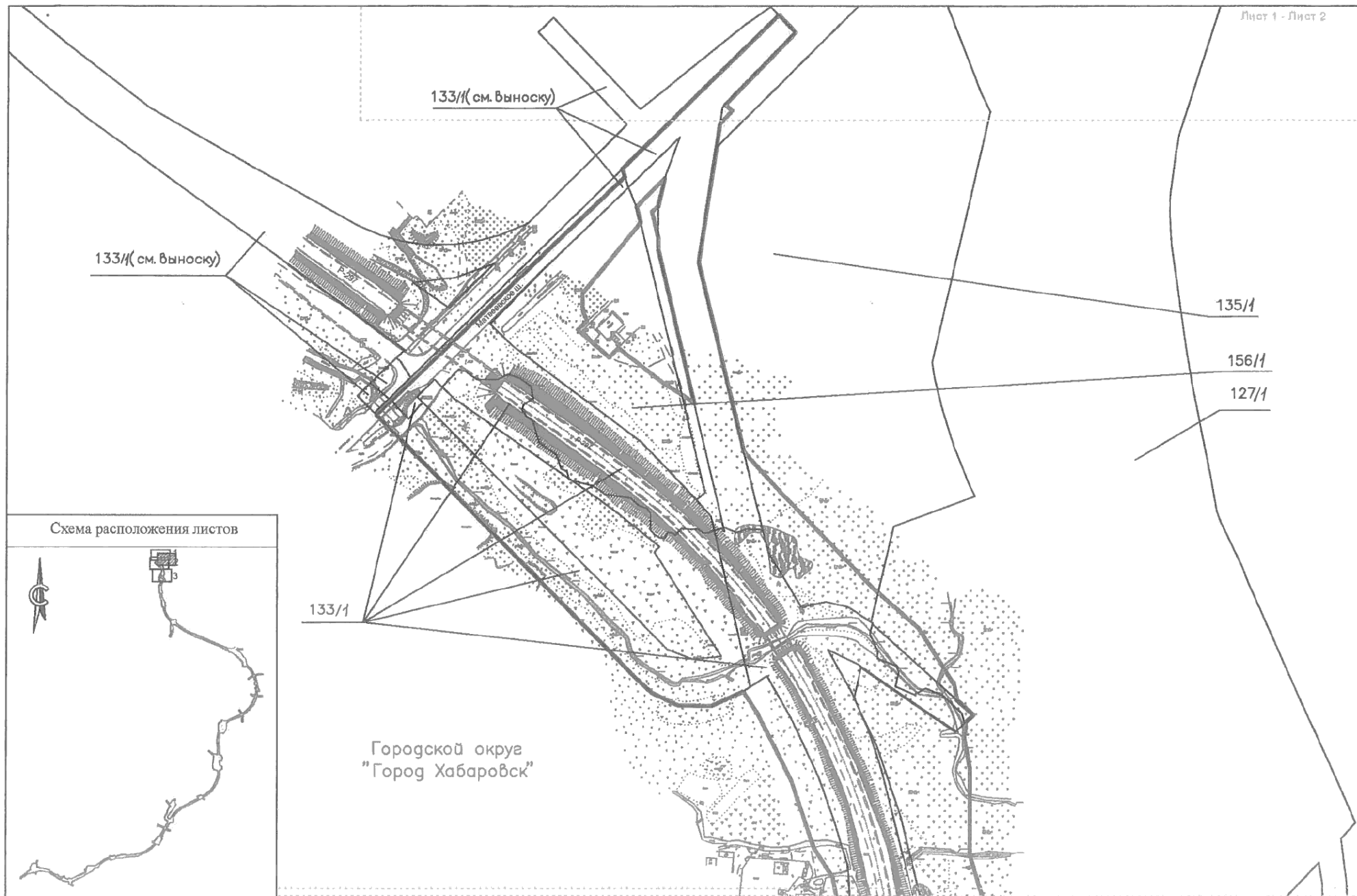


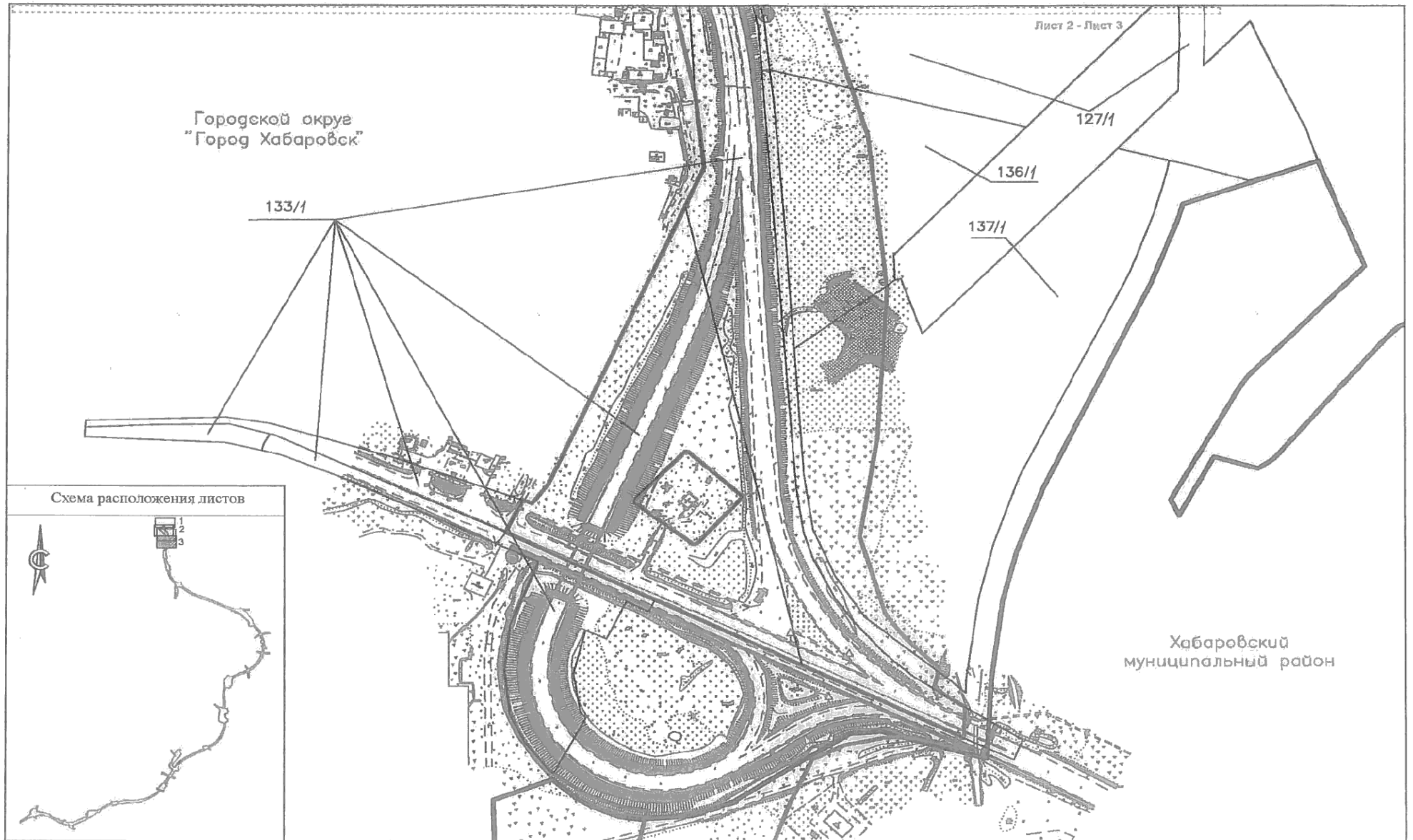












И.о министра строительства
Хабаровского края

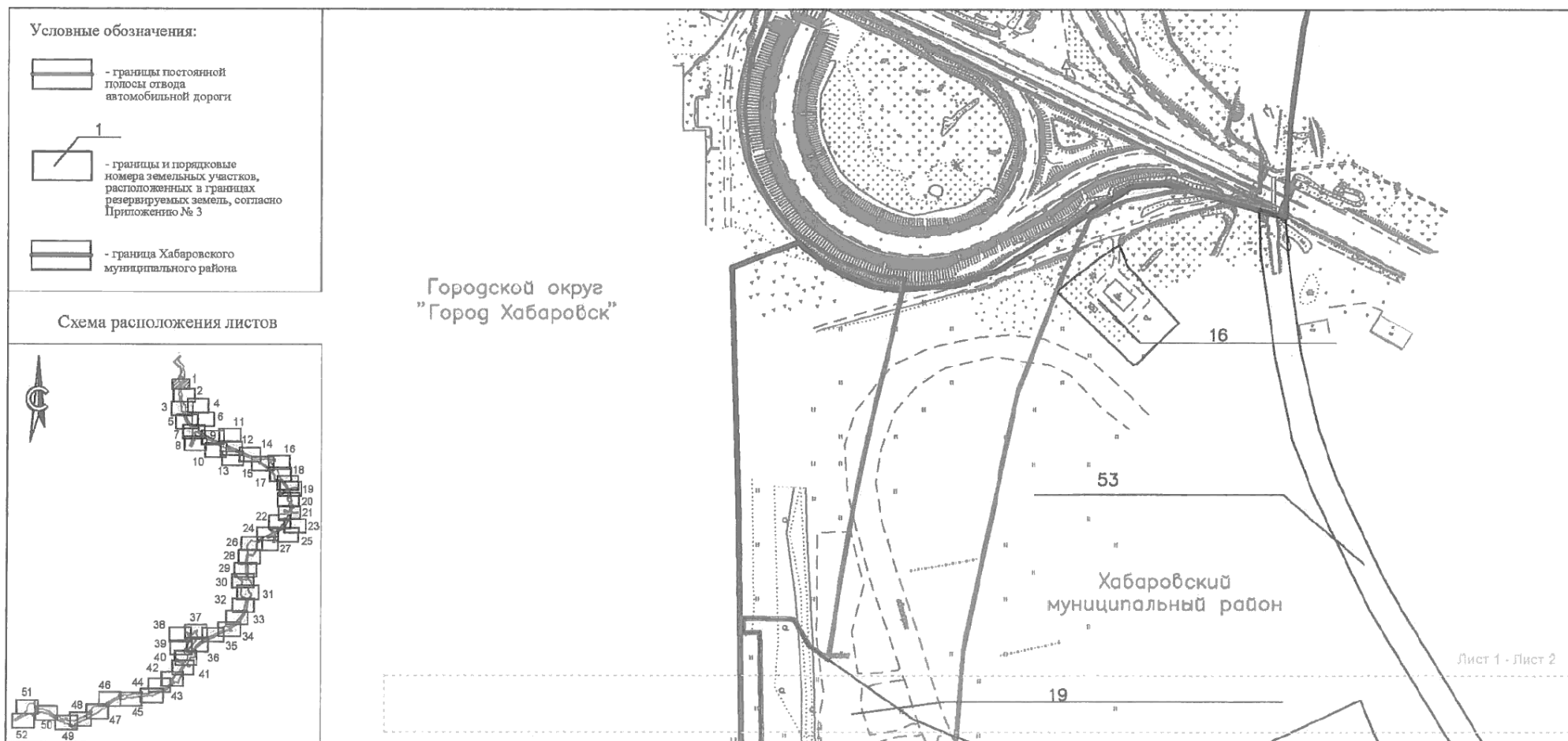
К.Ю. Пепеляев
К.Ю. Пепеляев

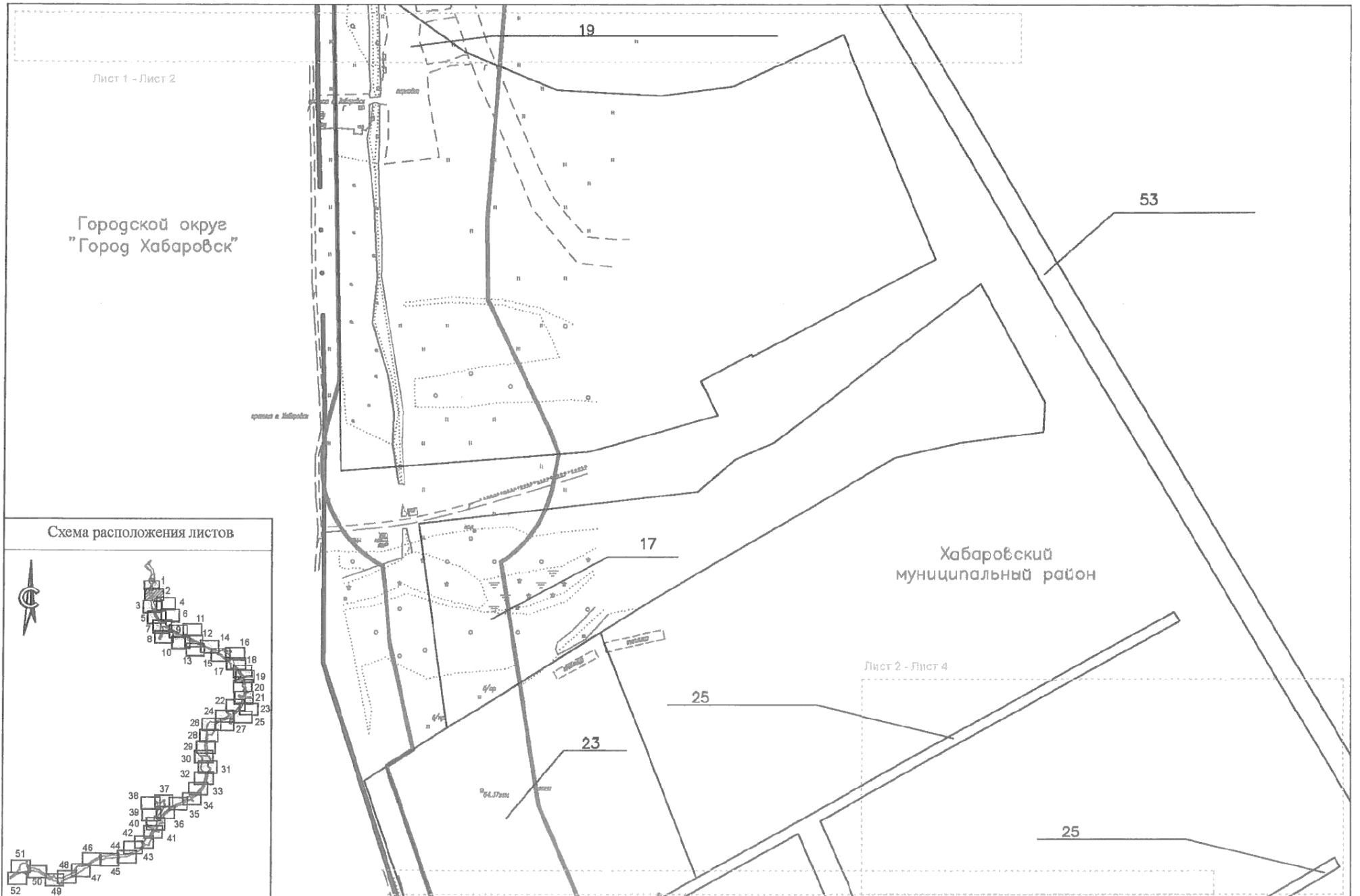
И.о заместителя Председателя
Правительства Хабаровского края – министра
промышленности и транспорта края

С.И. Ивашкин

С.И. Ивашкин

СХЕМА
расположения земель, резервируемых для государственных нужд
Хабаровского края в Хабаровском муниципальном районе





Городской округе
"Город Хабаровск"

Лист 2 - Лист 3

25

25

31

34

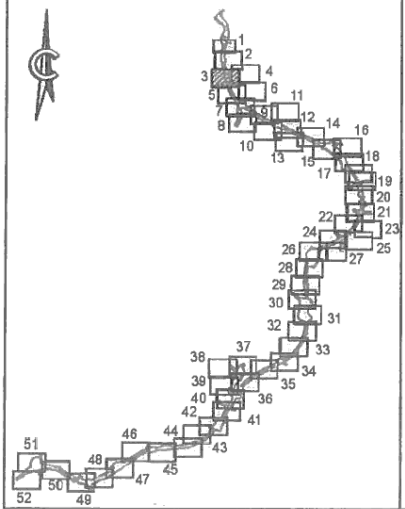
27

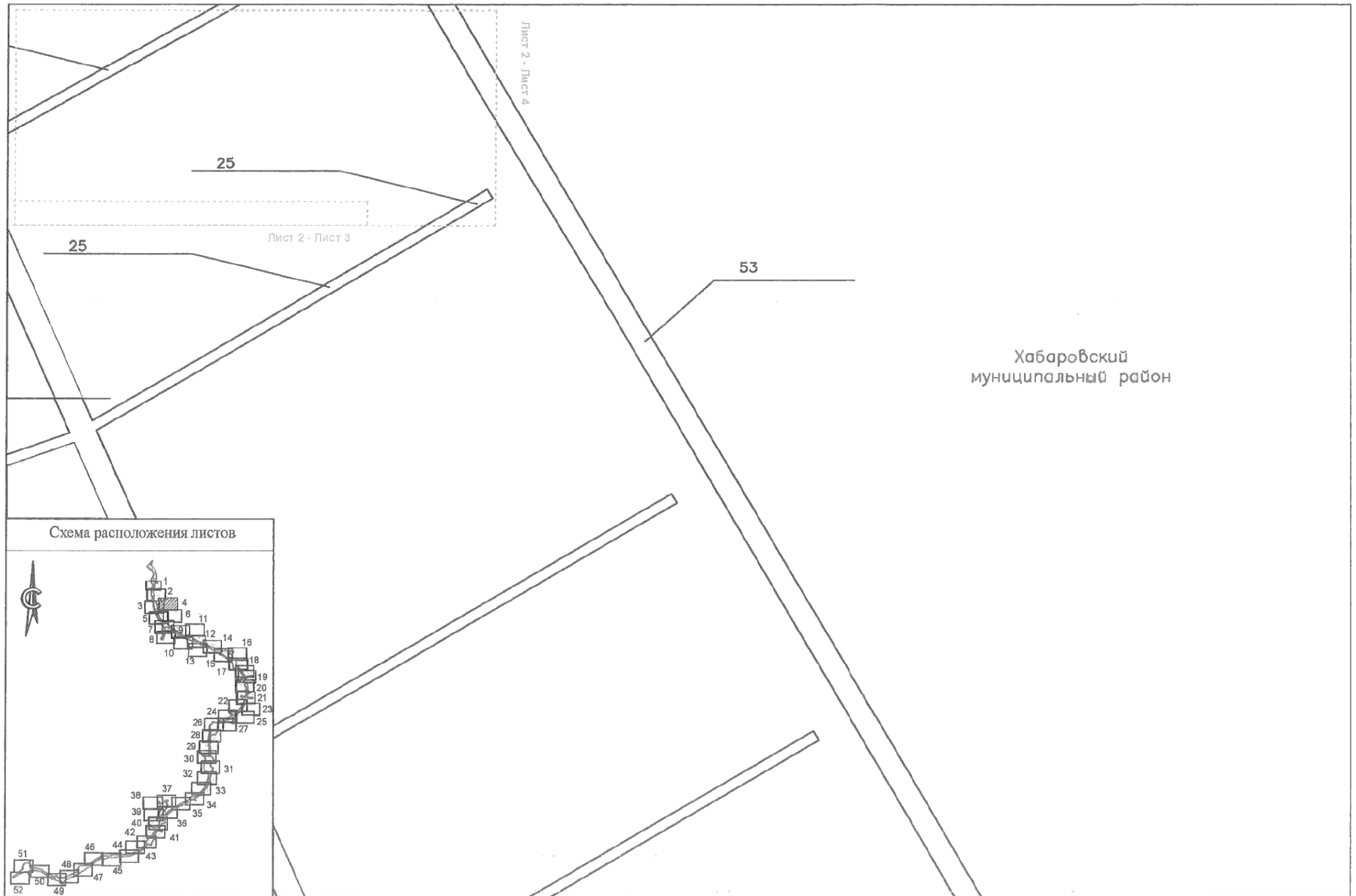
33

35

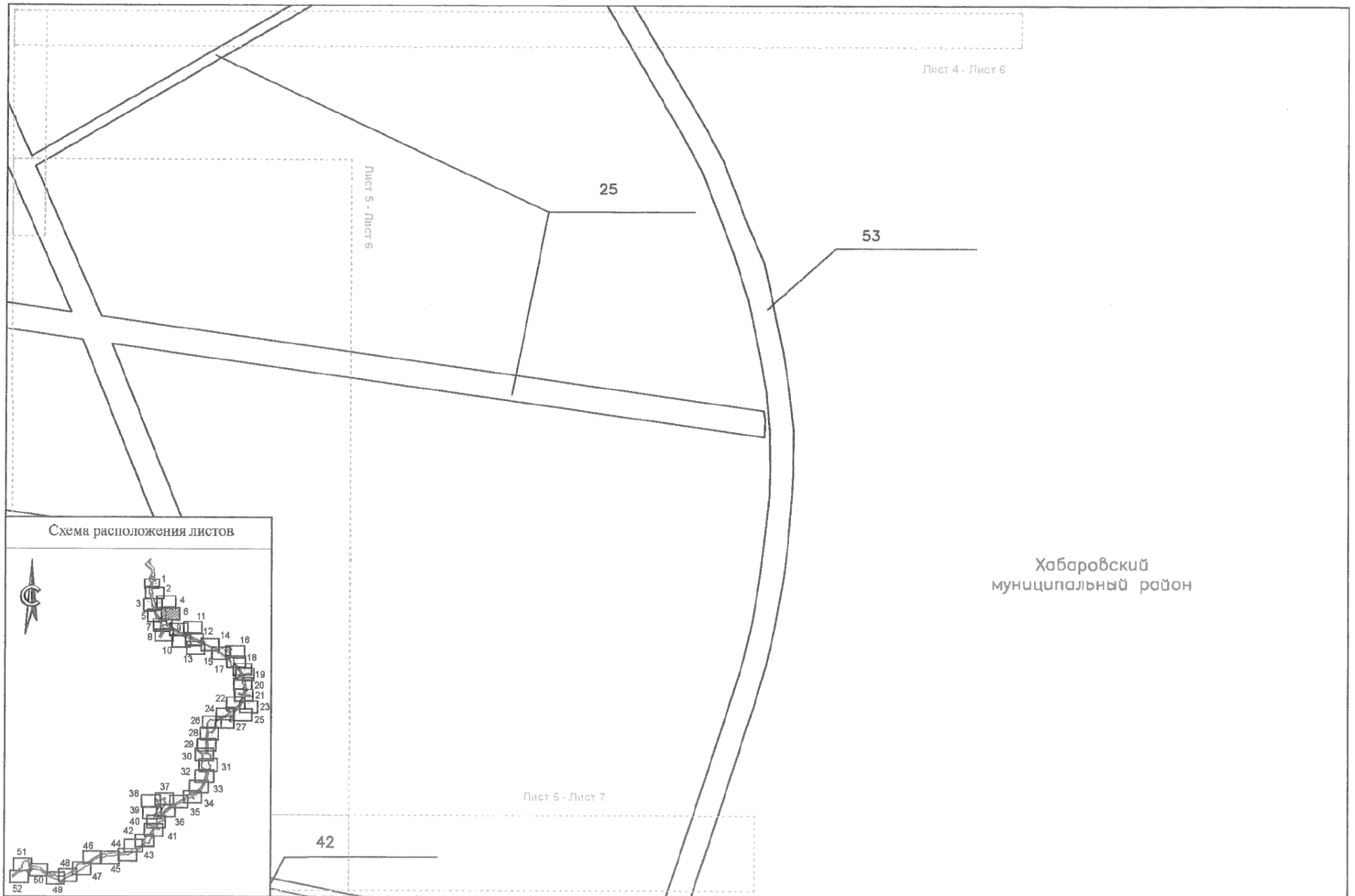
Лист 3 - Лист 5

Схема расположения листов









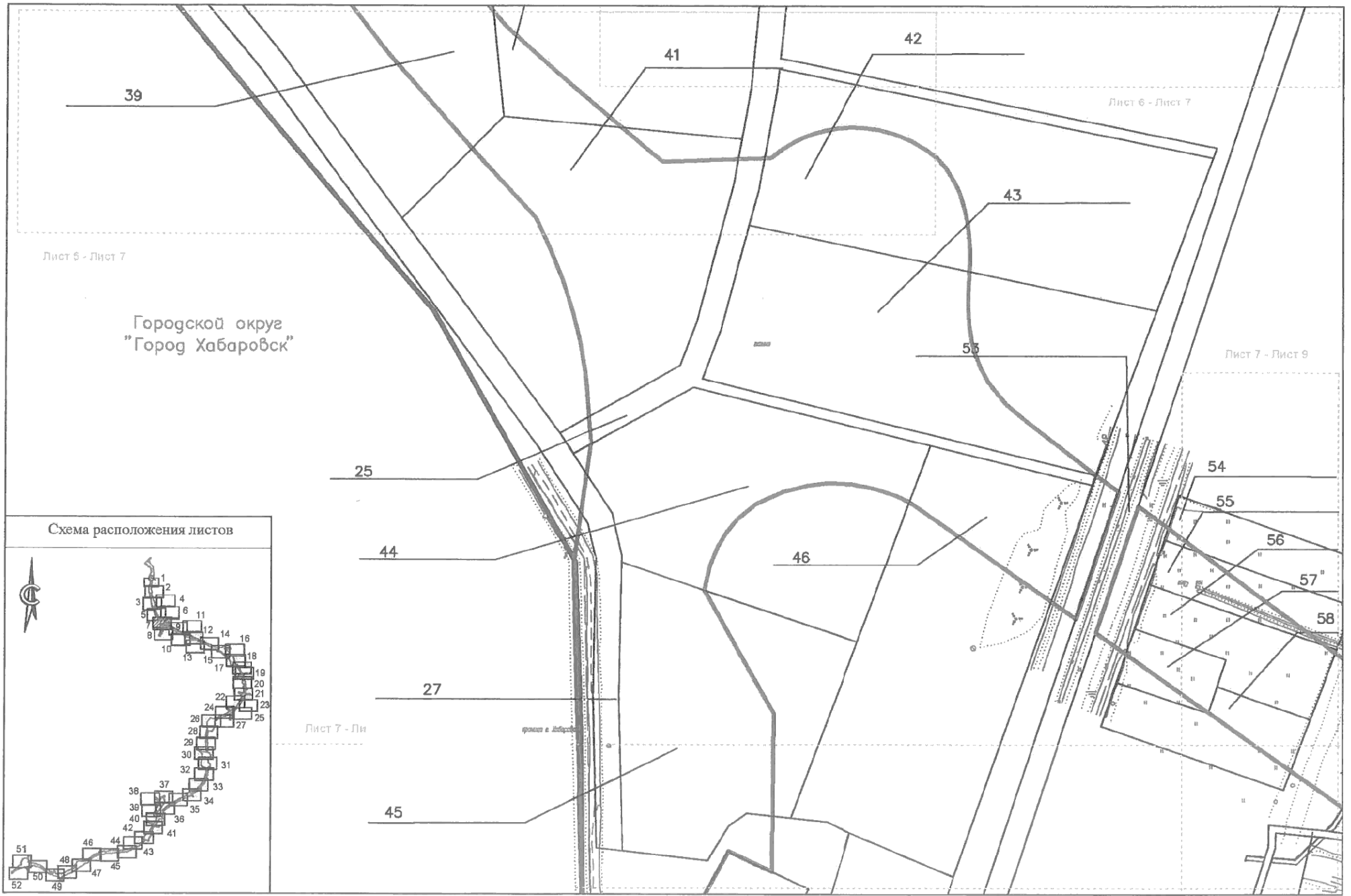

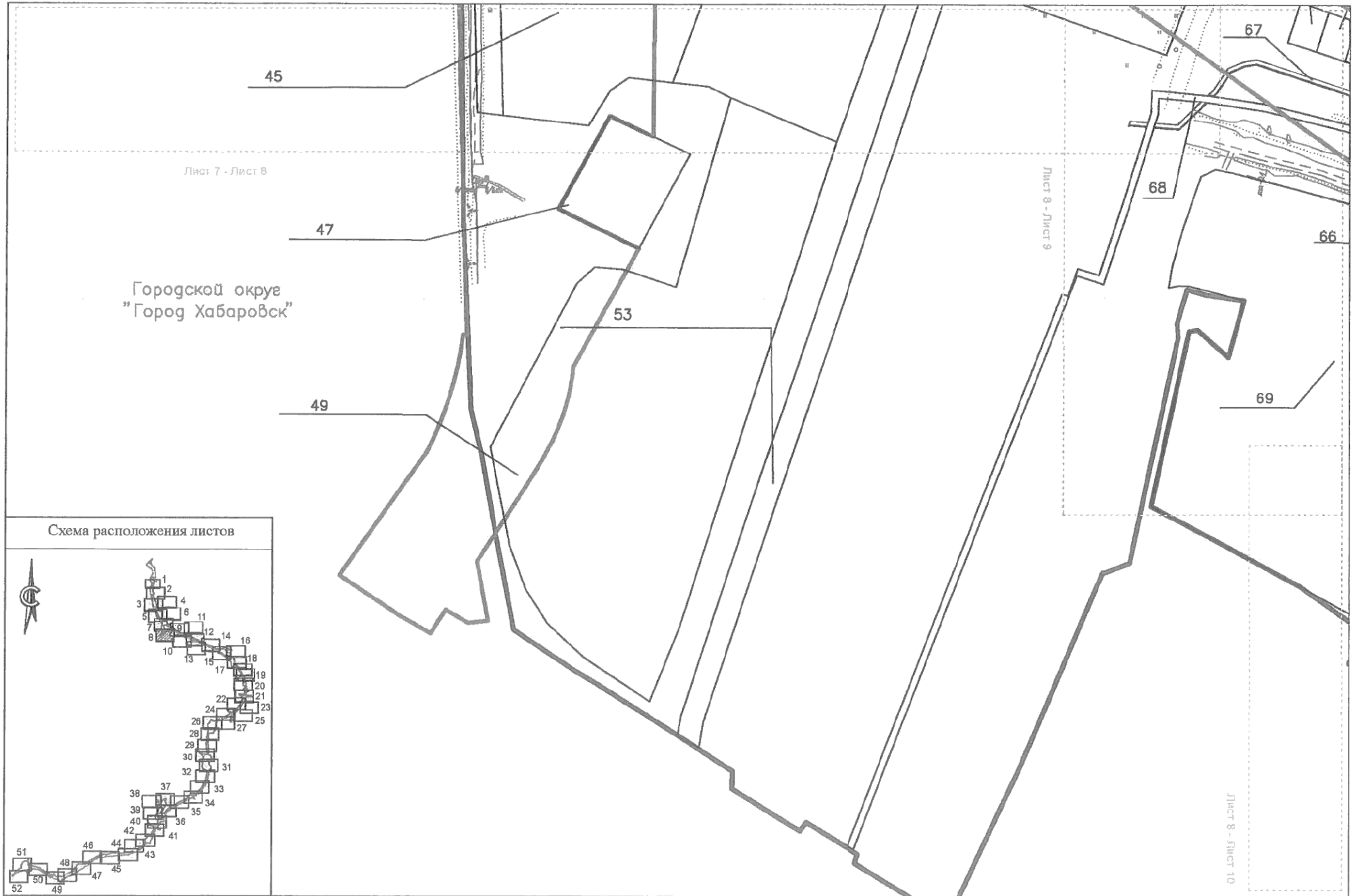
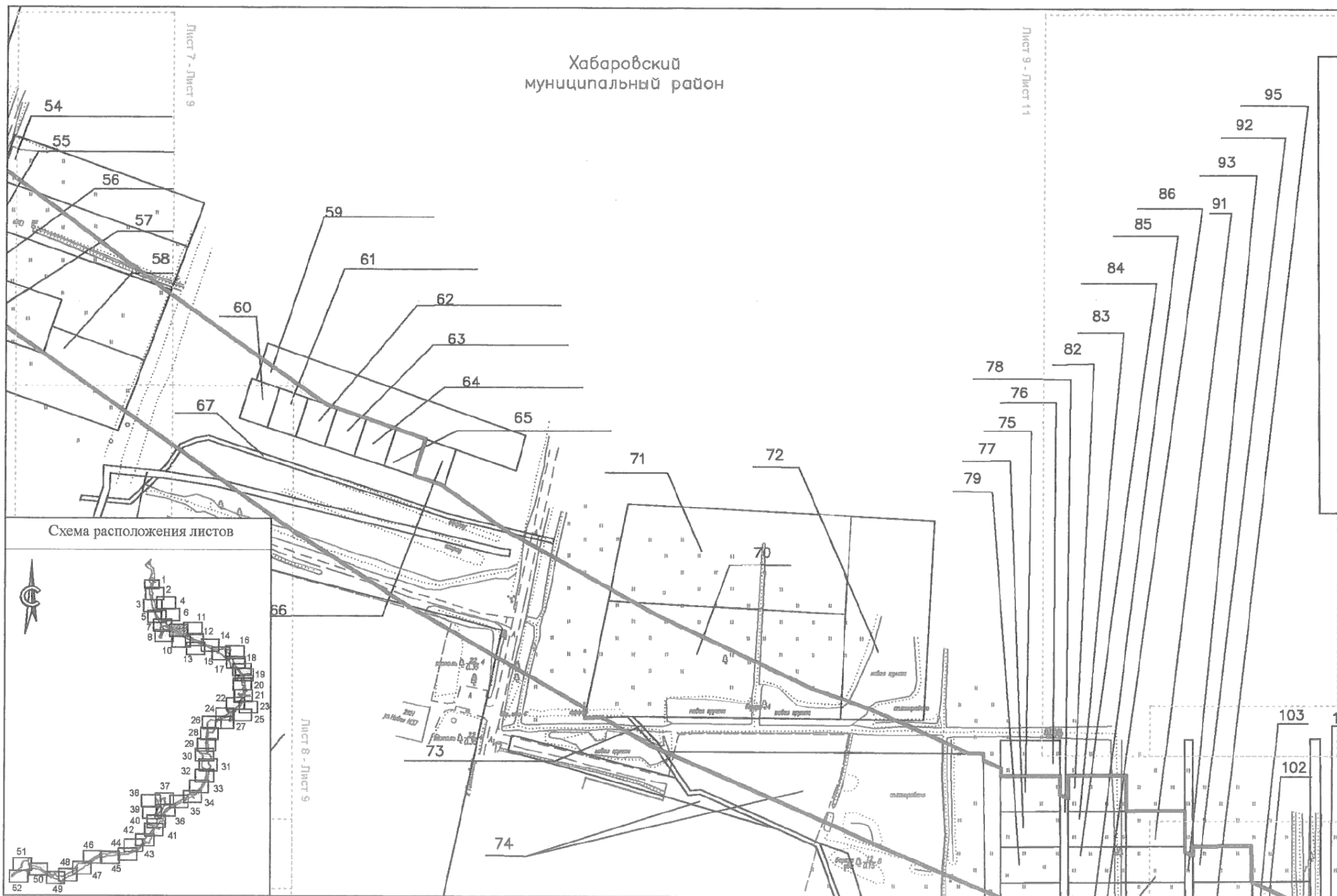
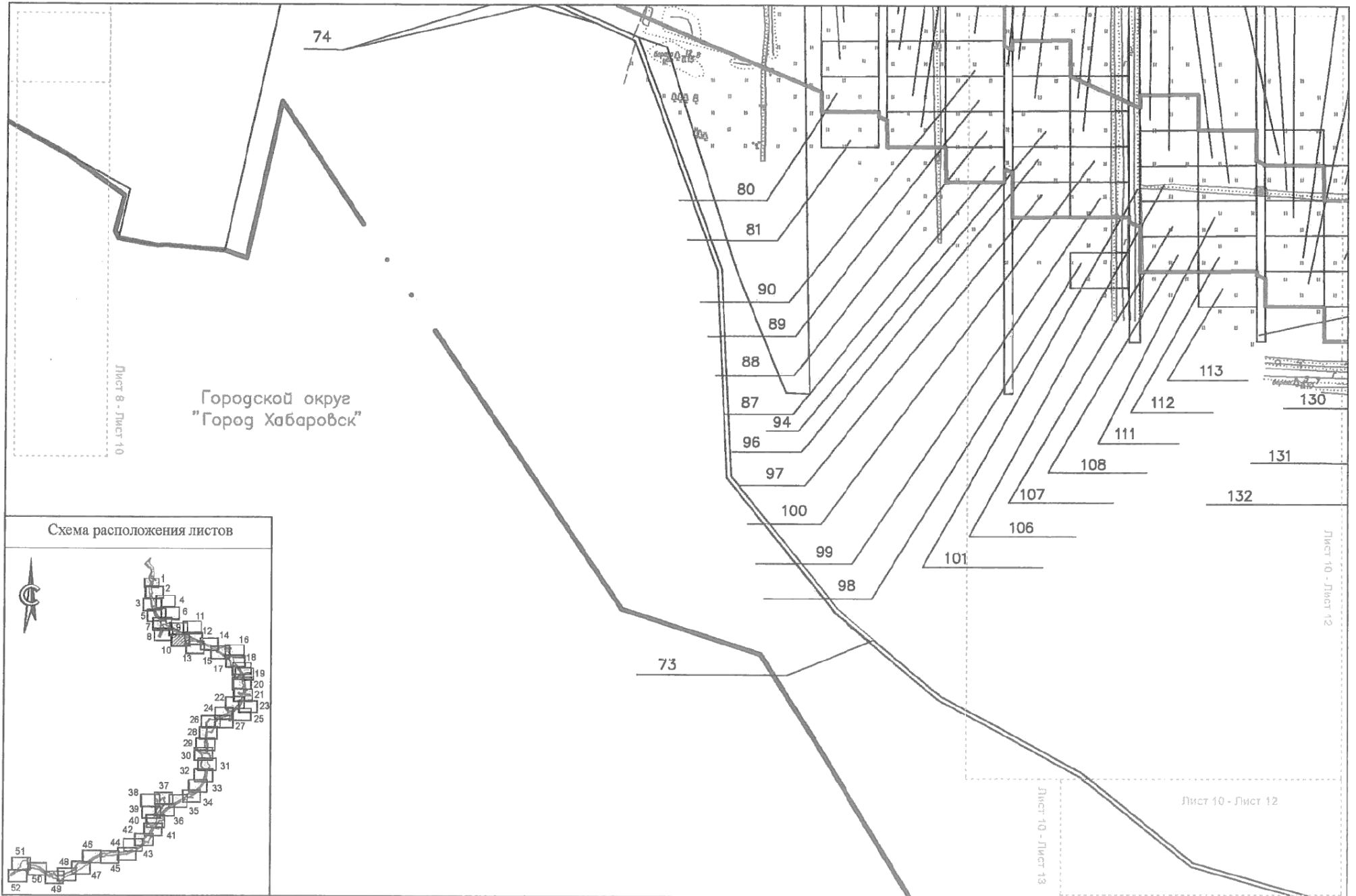


Схема расположения листов



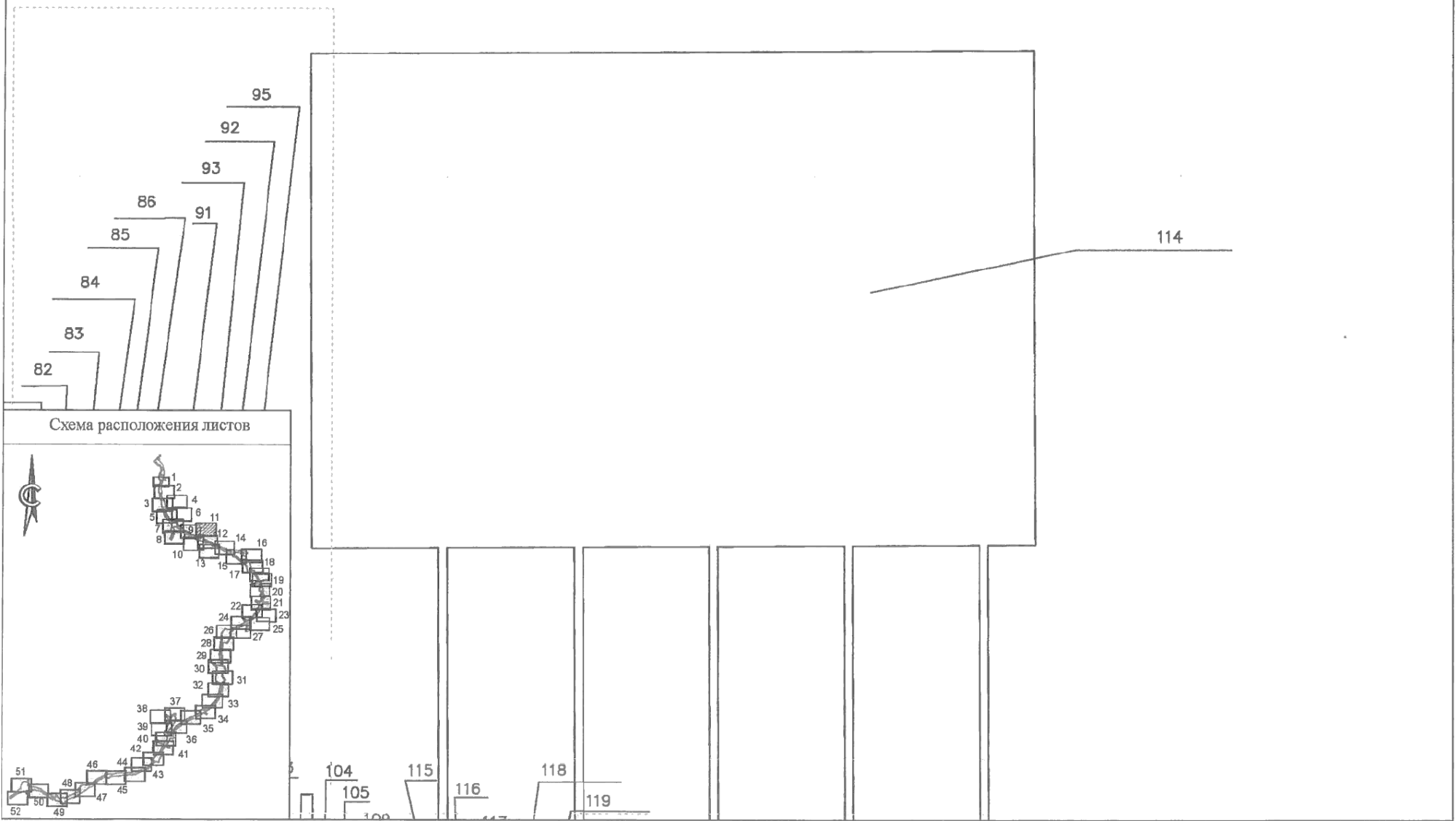


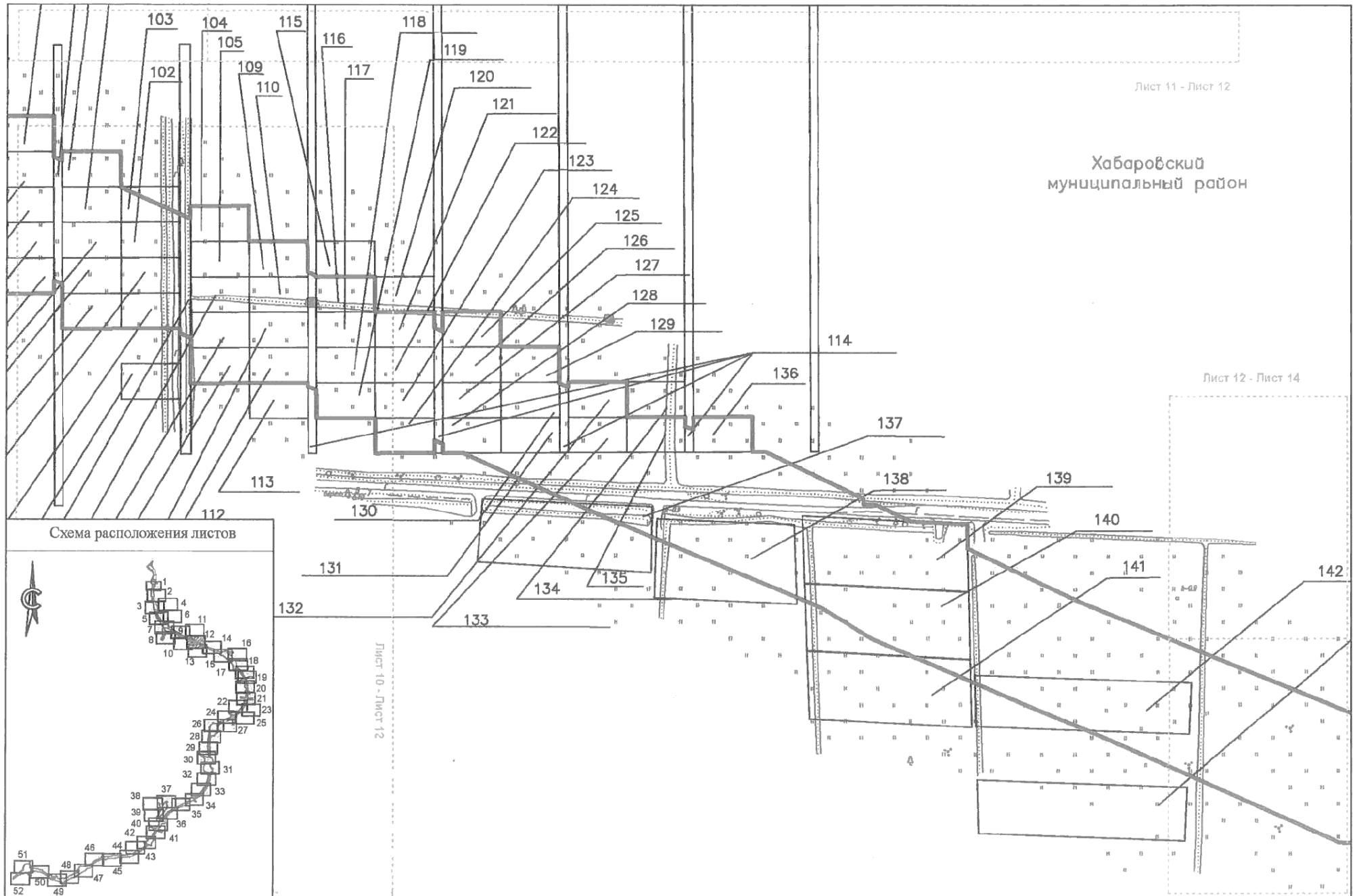


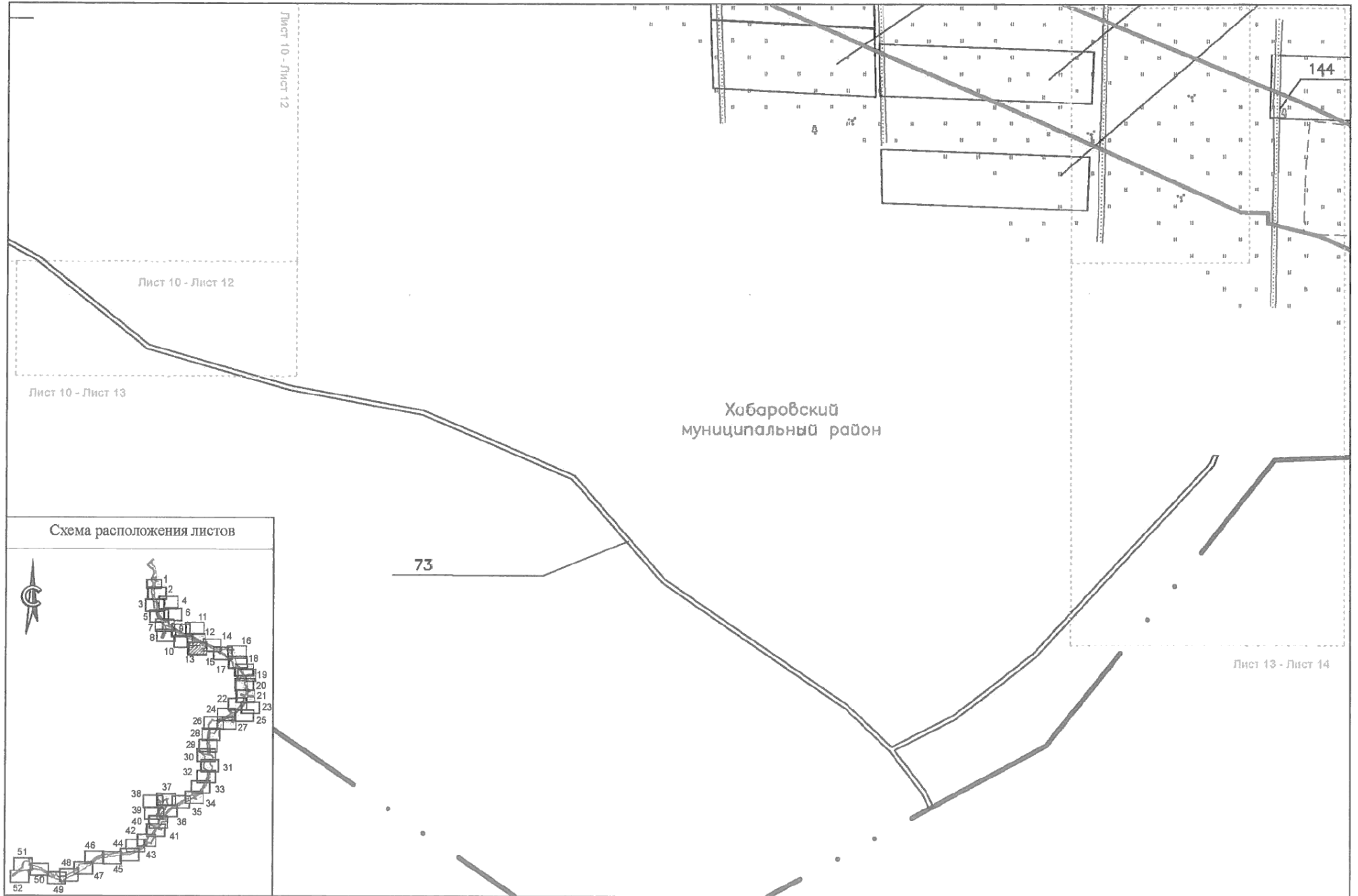


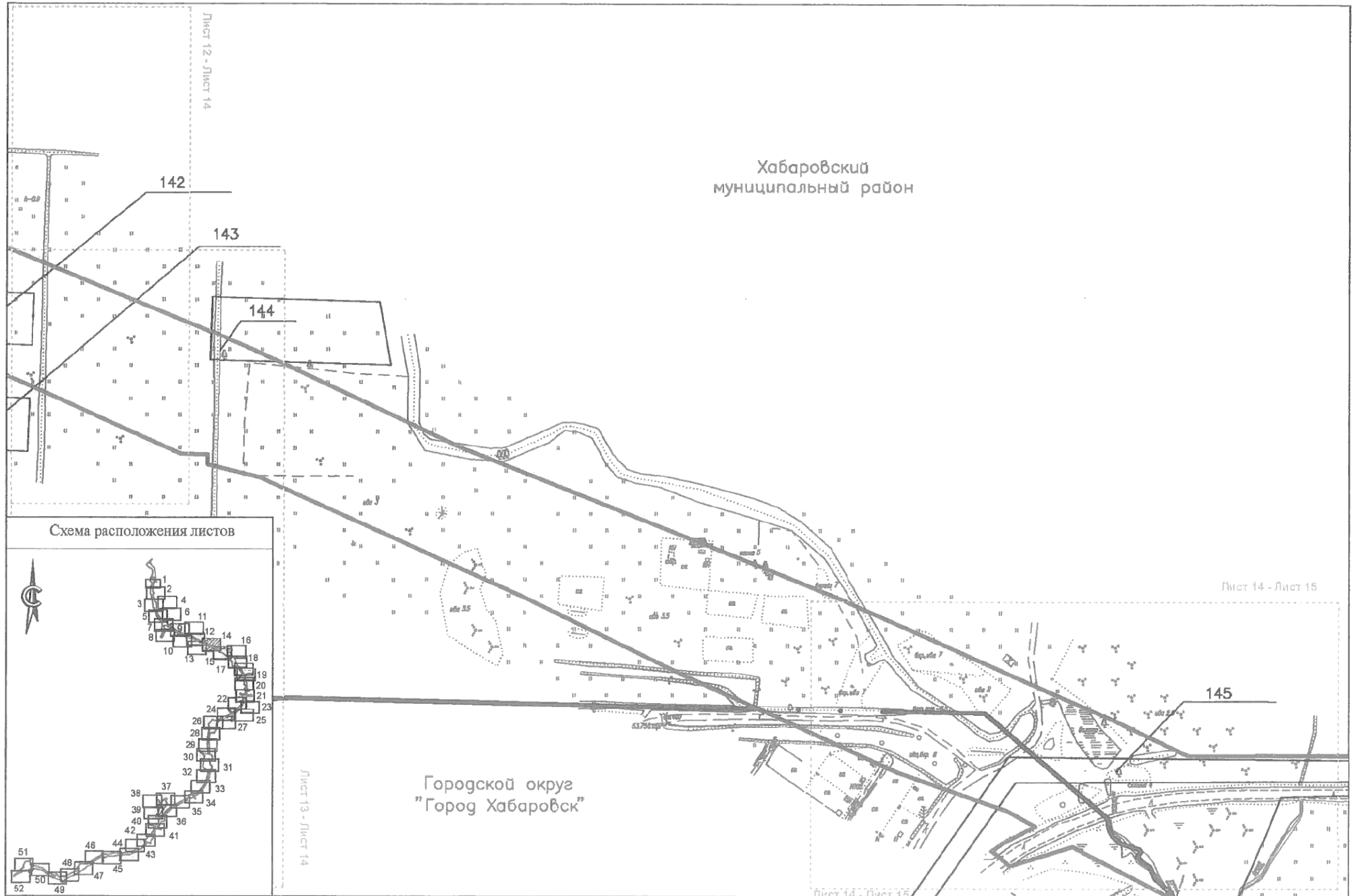
Хабаровский
муниципальный район

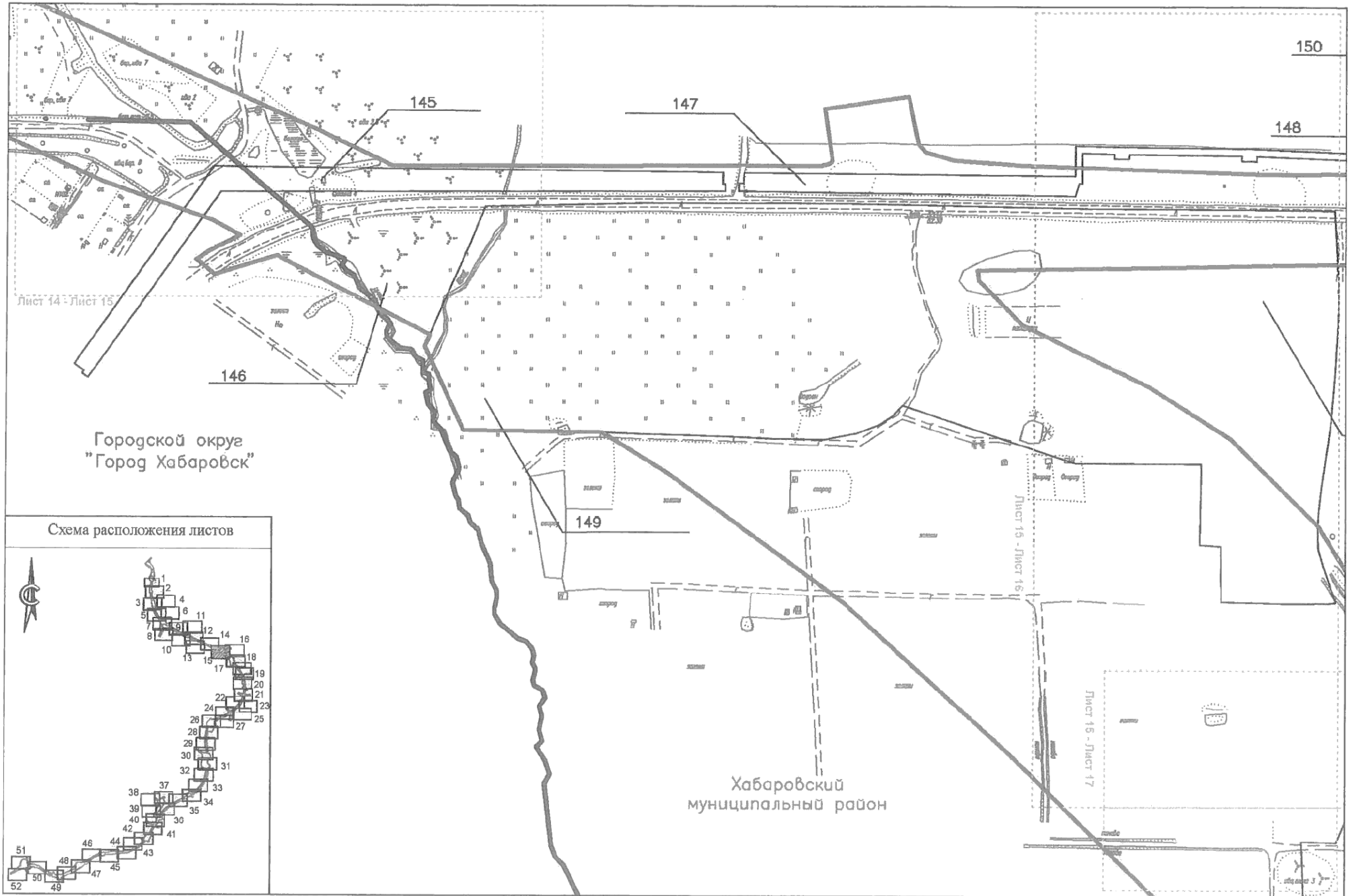
Лист 9 - Лист 11

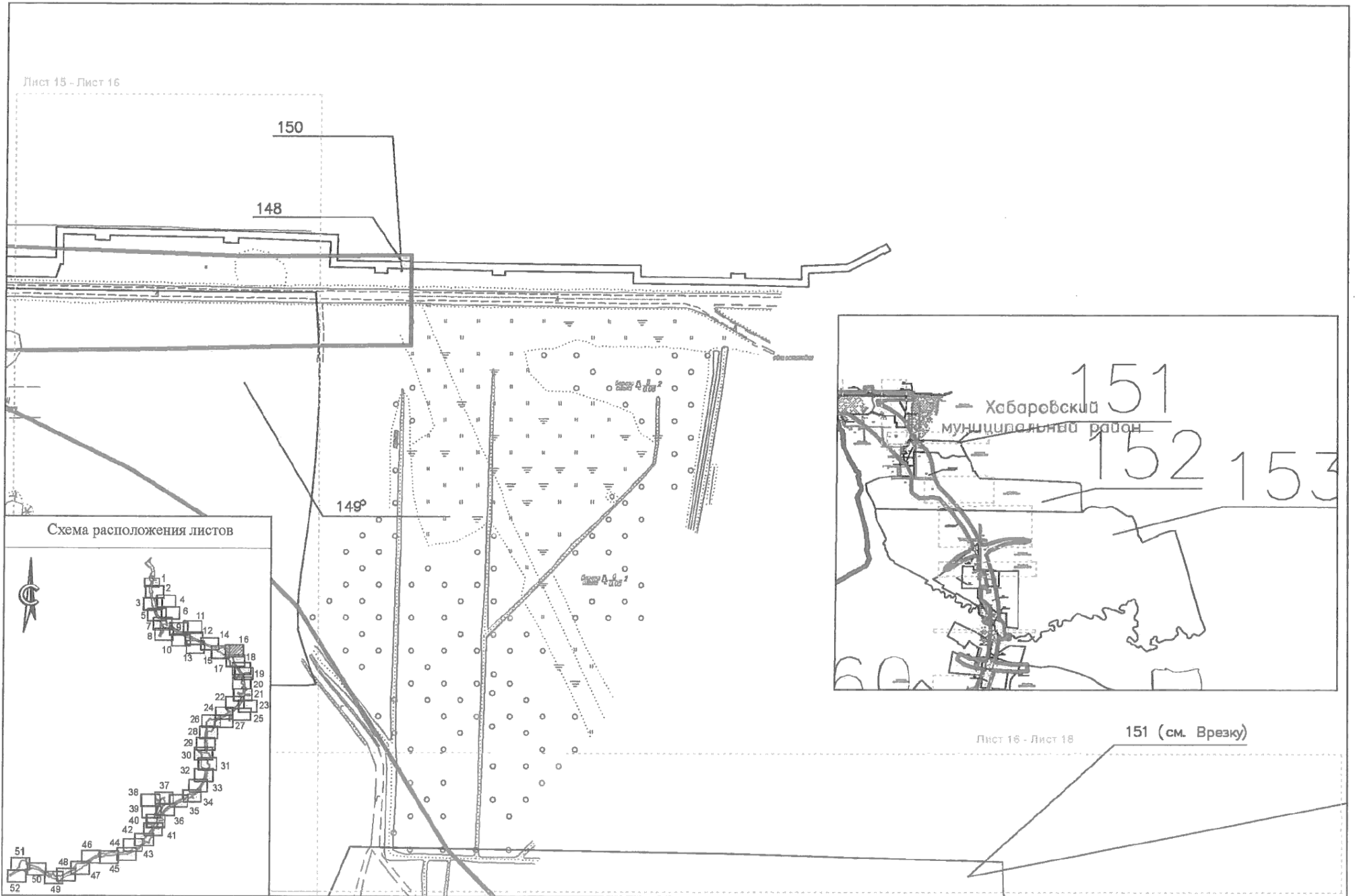




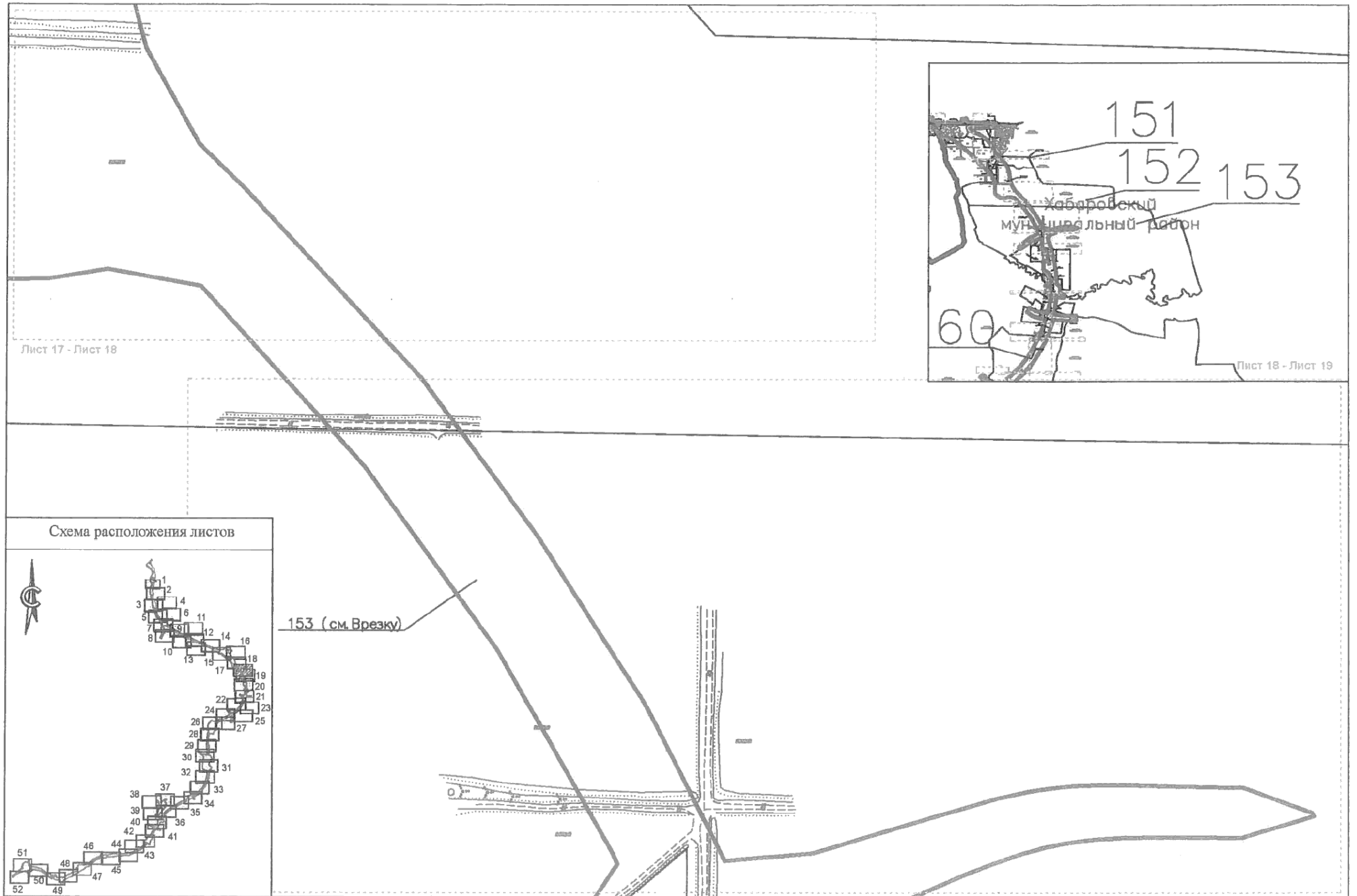














Хабаровский
муниципальный район

Лист 19 - Лист 20

154

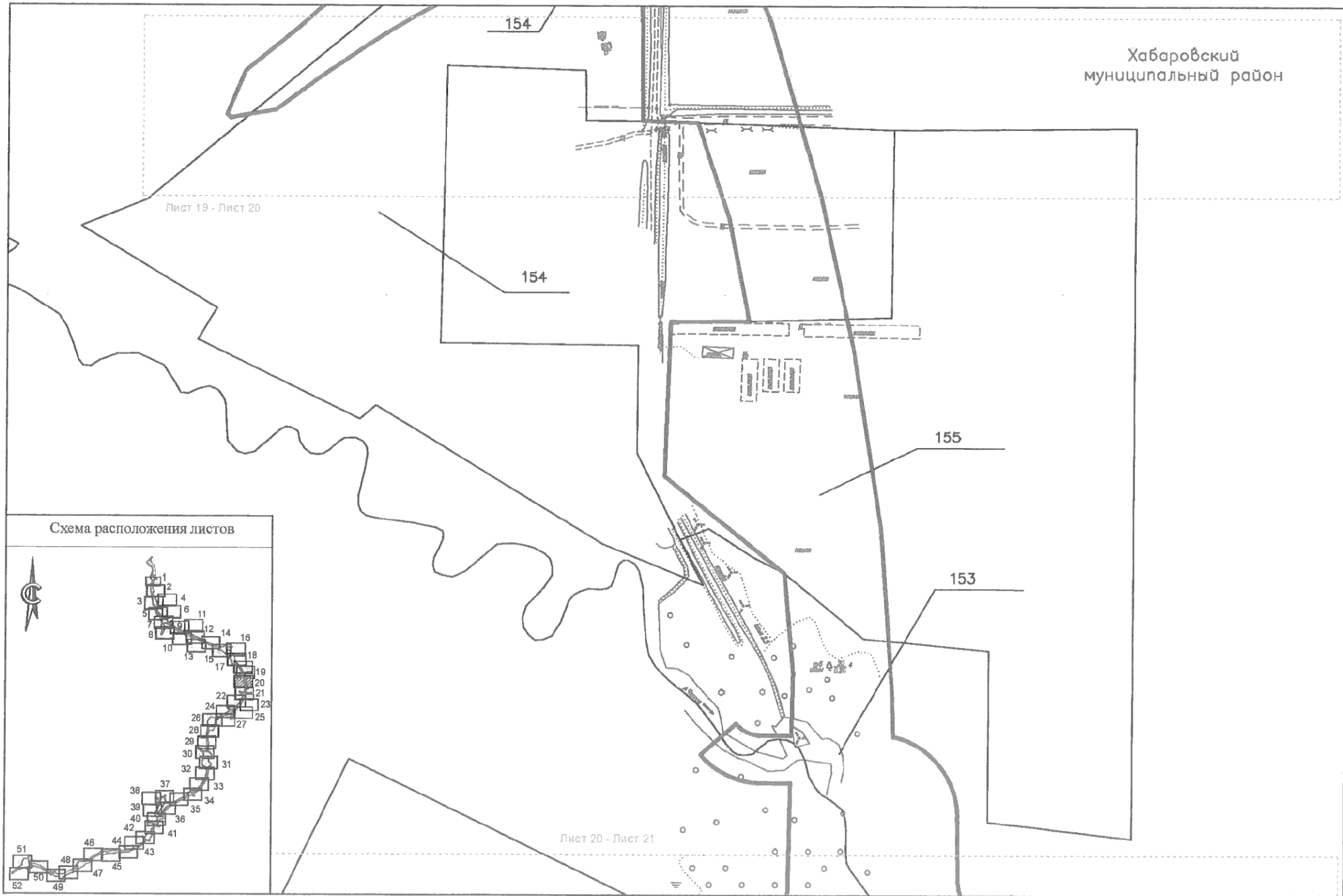
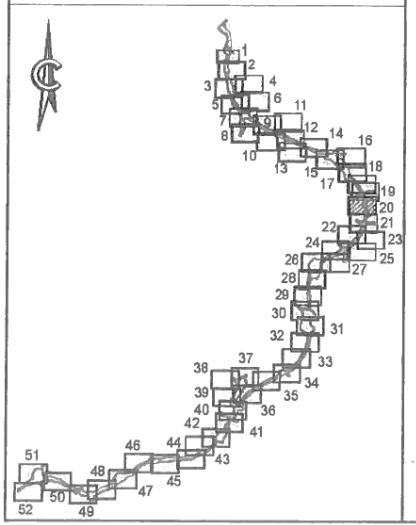
154

155

153

Лист 20 - Лист 21

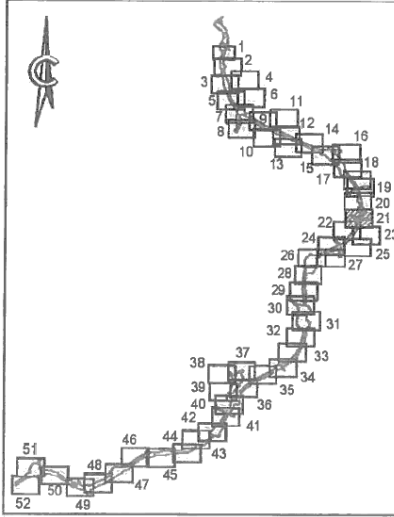
Схема расположения листов

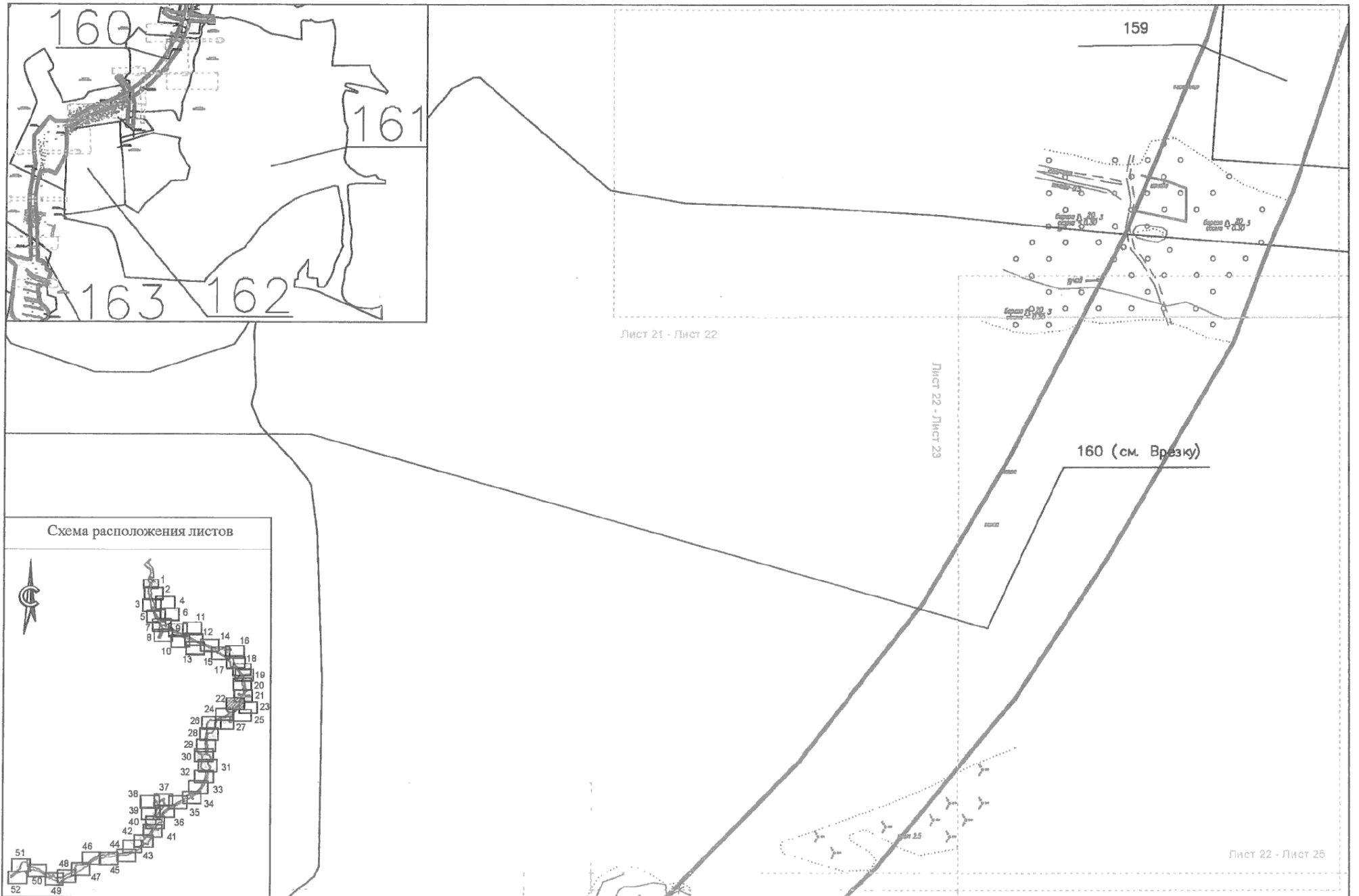


Лист 20 - Лист 21



Схема расположения листов









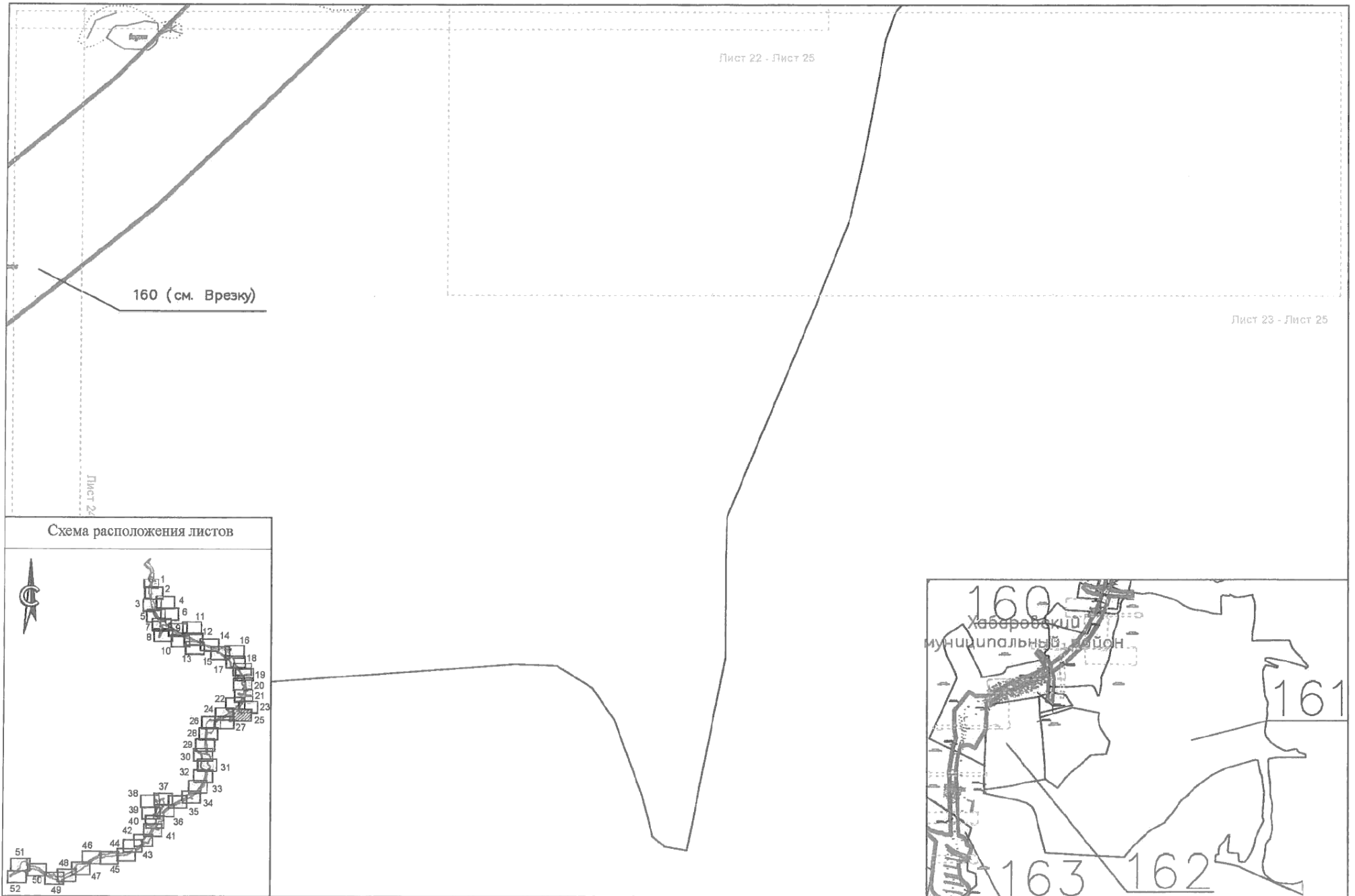
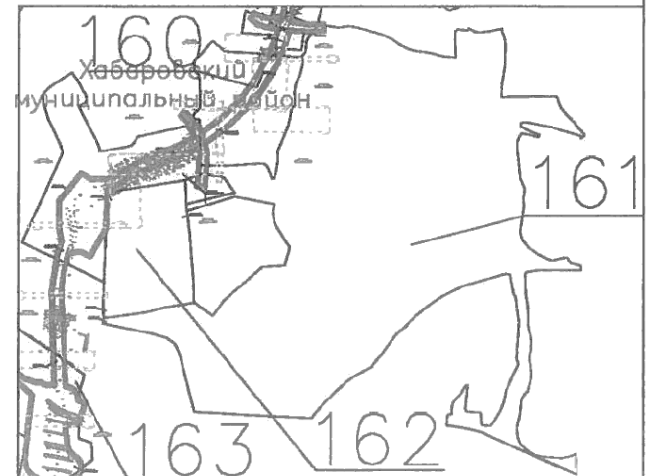

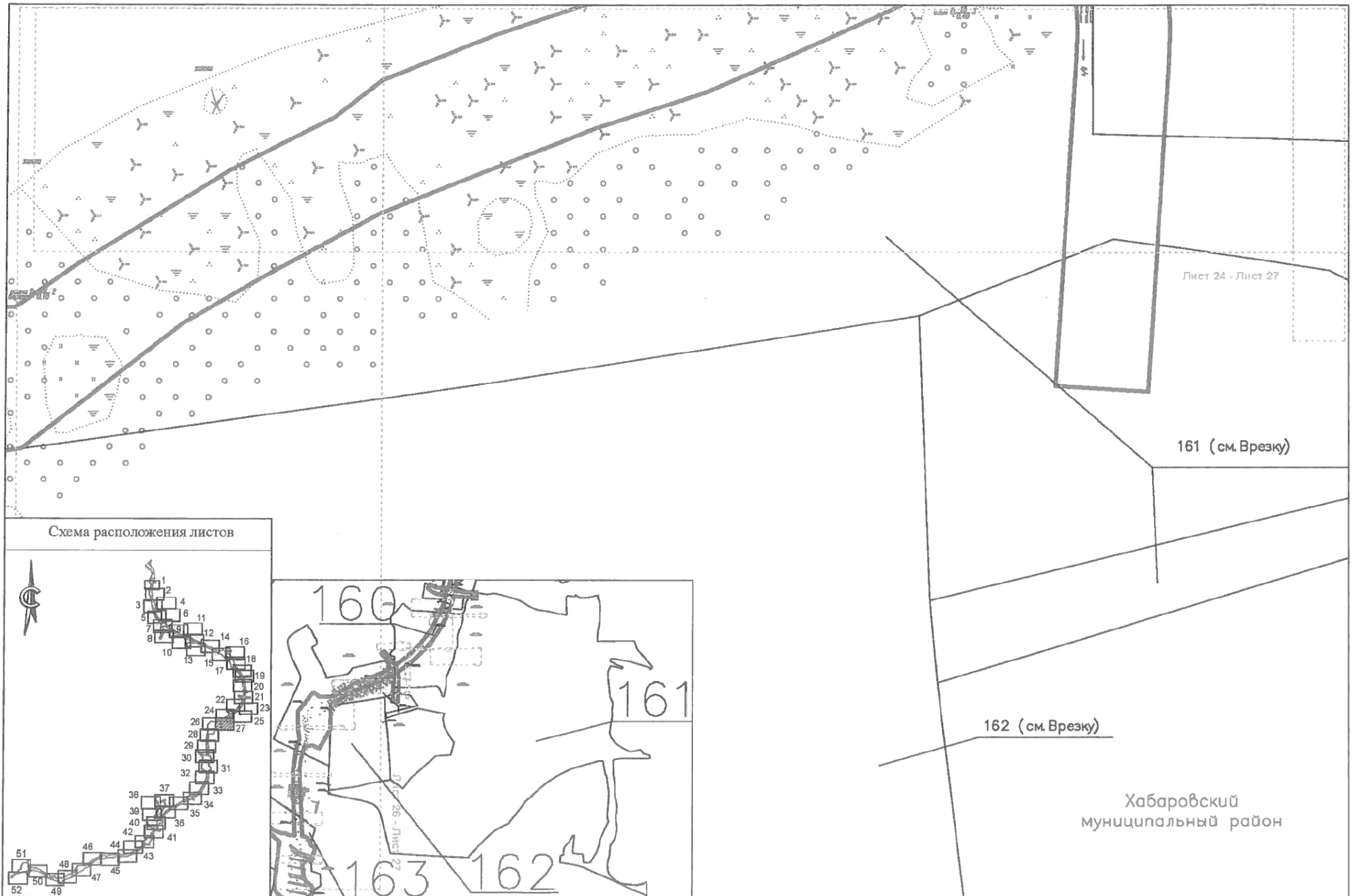


Схема расположения листов







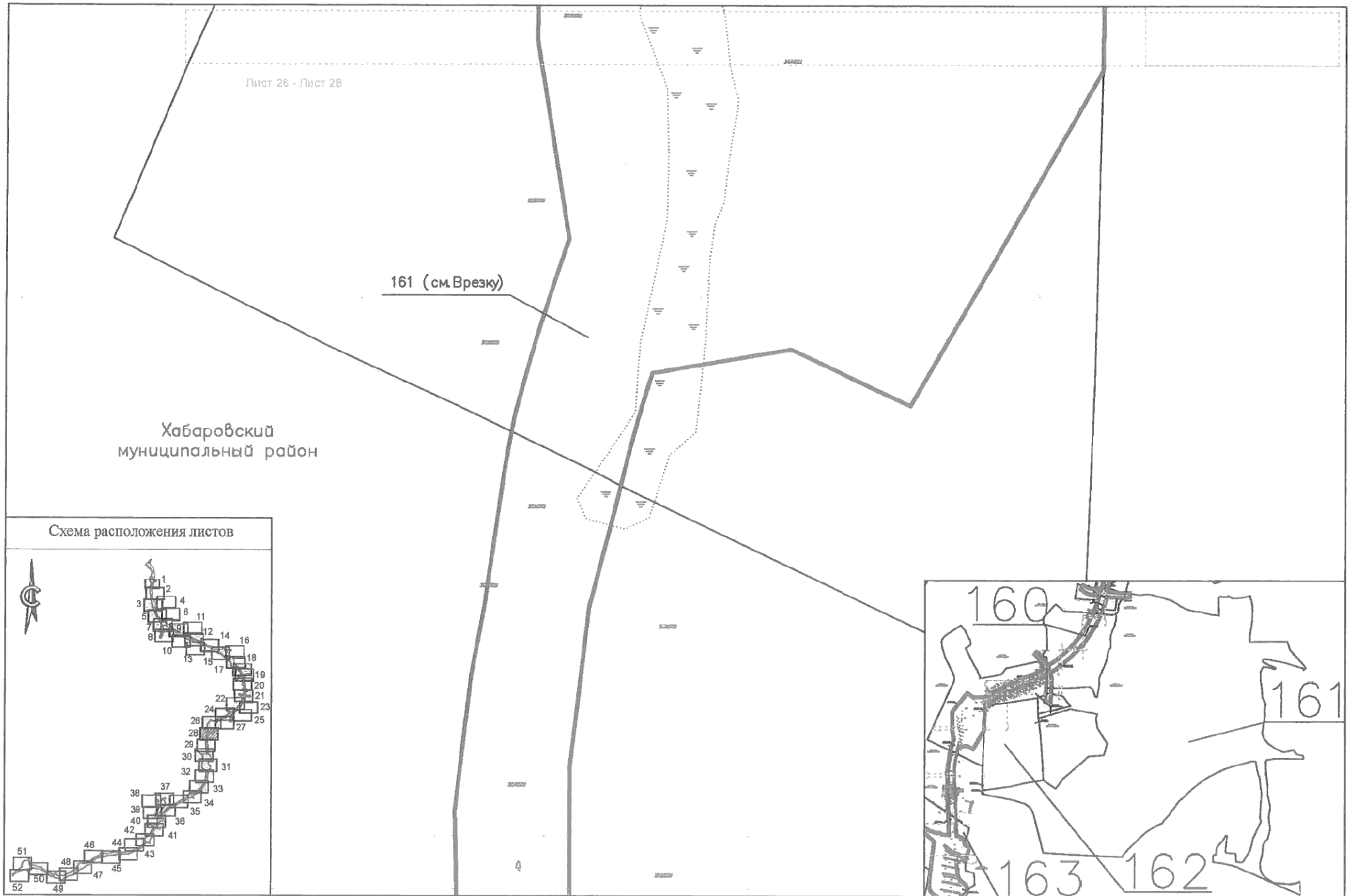




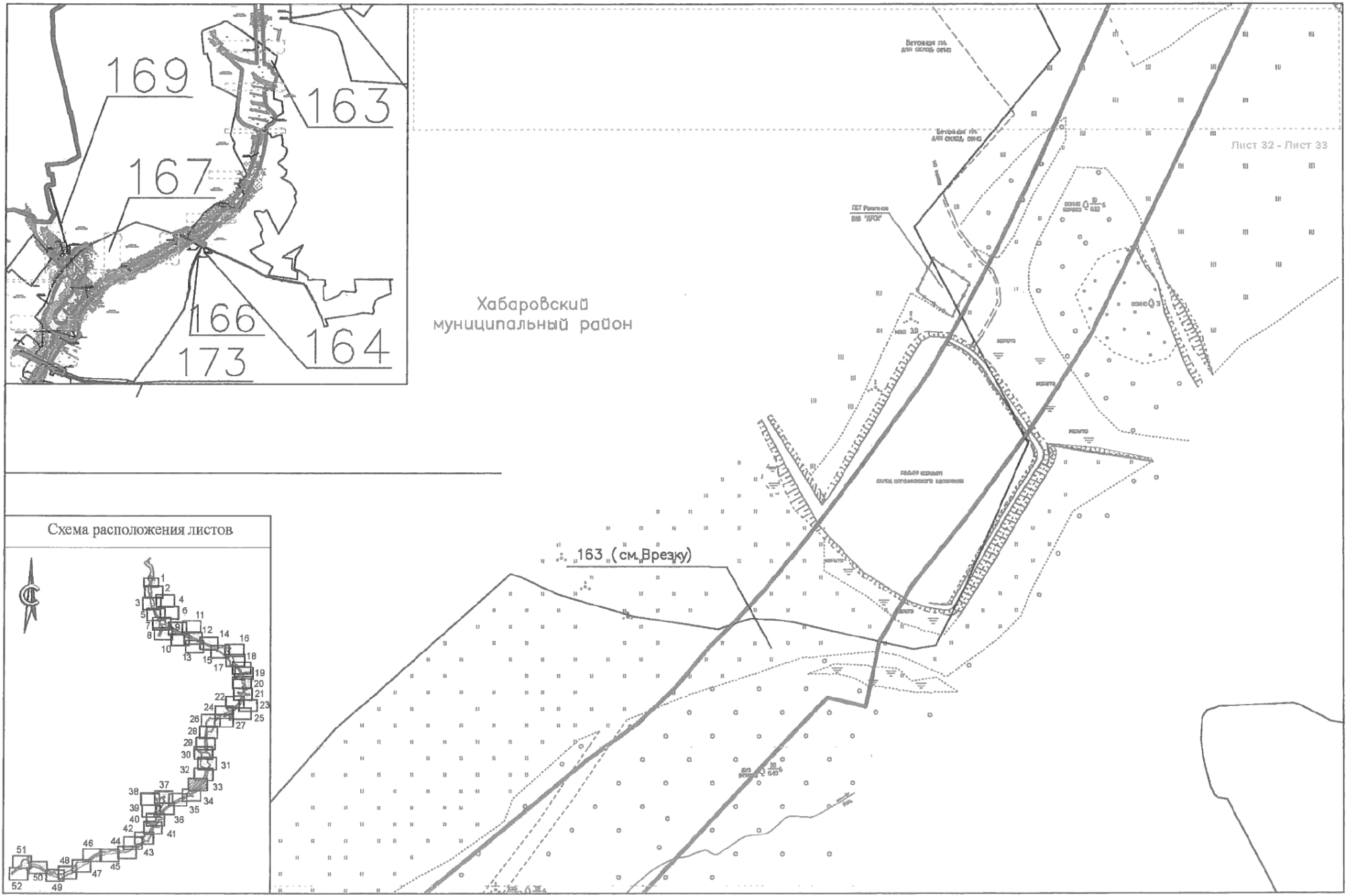


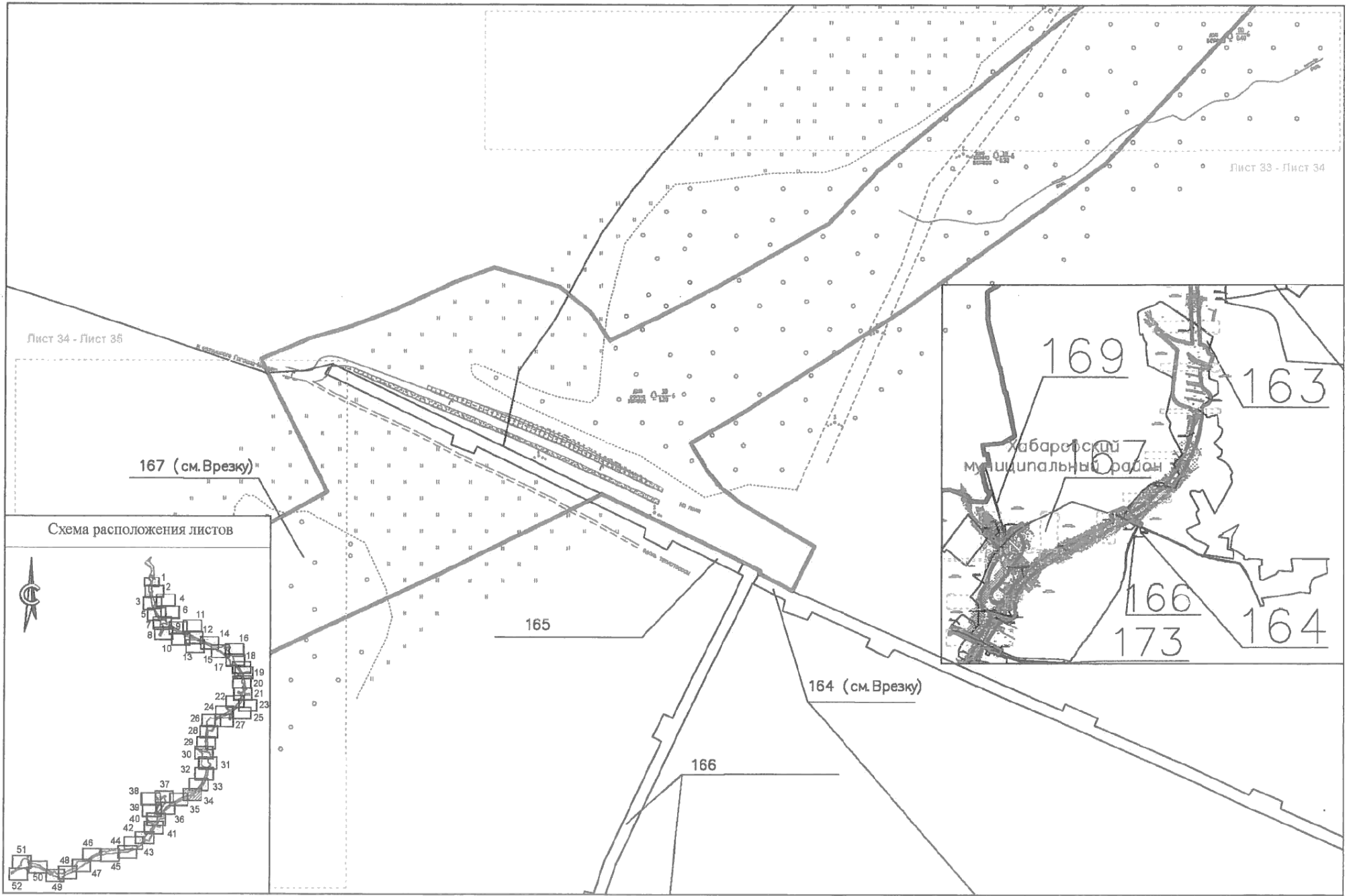


Схема расположения листов

163 (см. Врезку)








Лист 34 - Лист 35

Лист 33 - Лист 34

167 (см. Врезку)

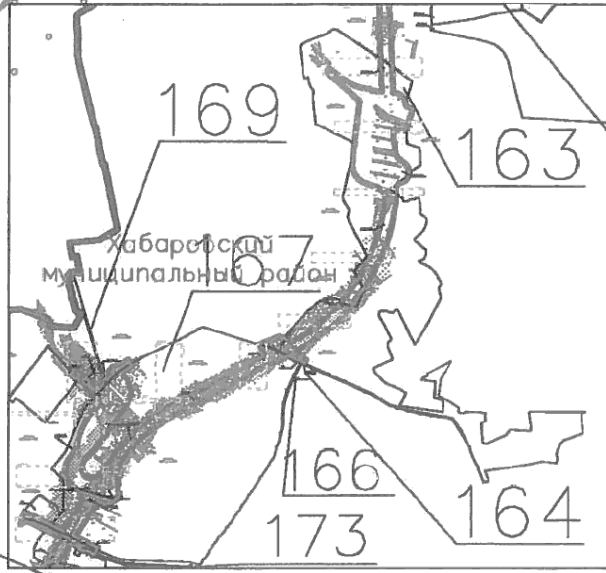
Схема расположения листов



165

164 (см. Врезку)

166



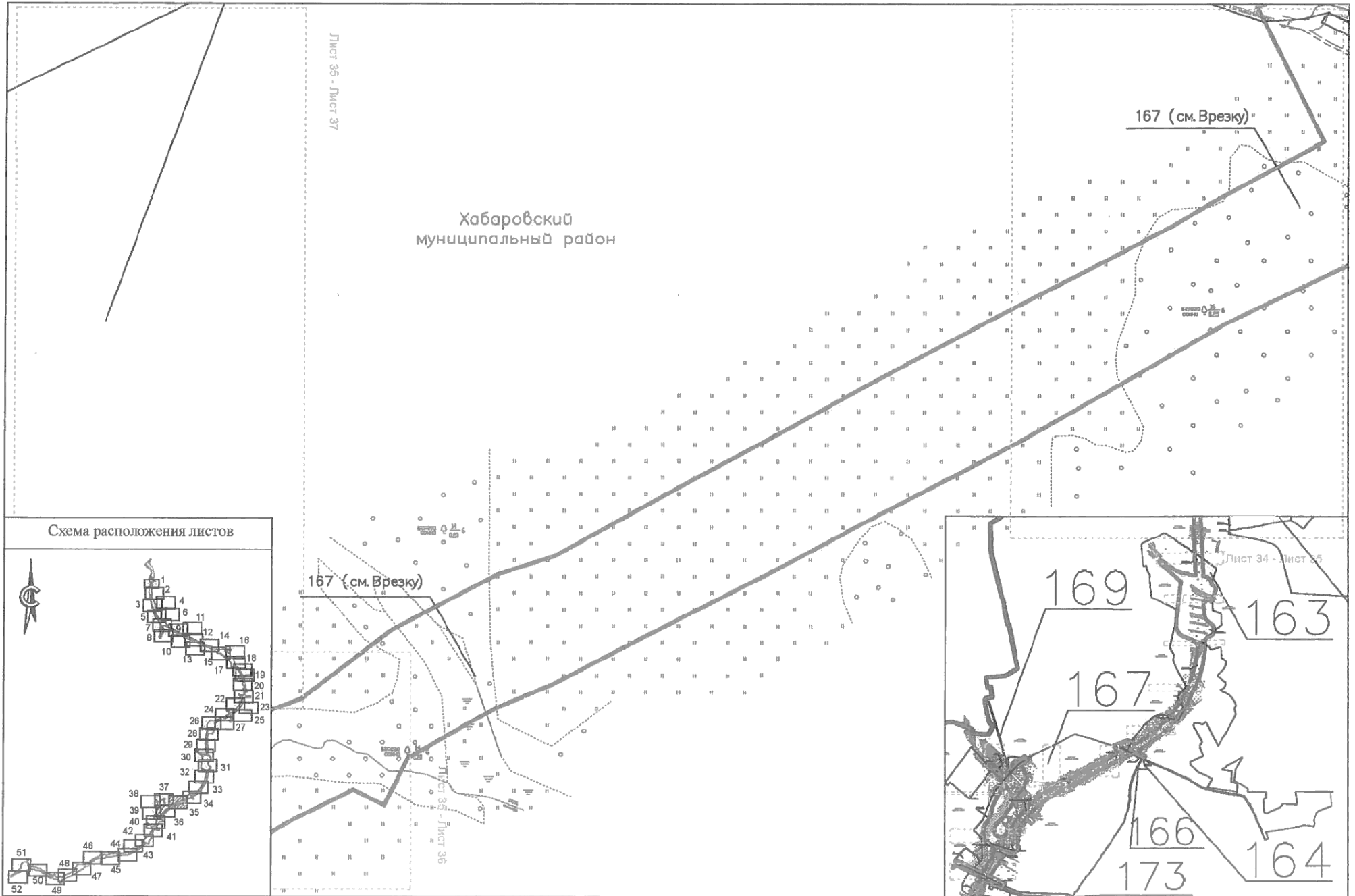
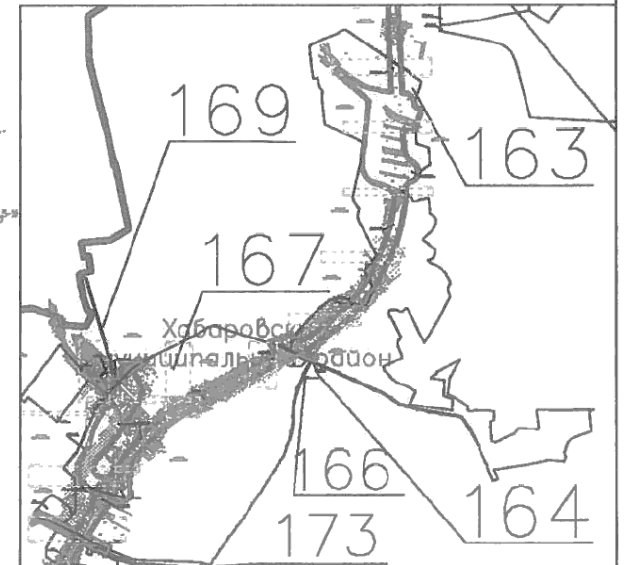
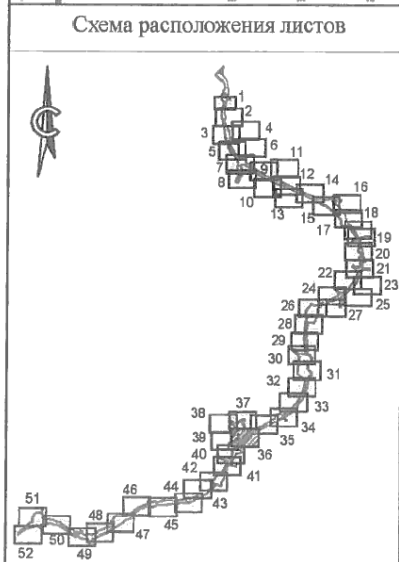
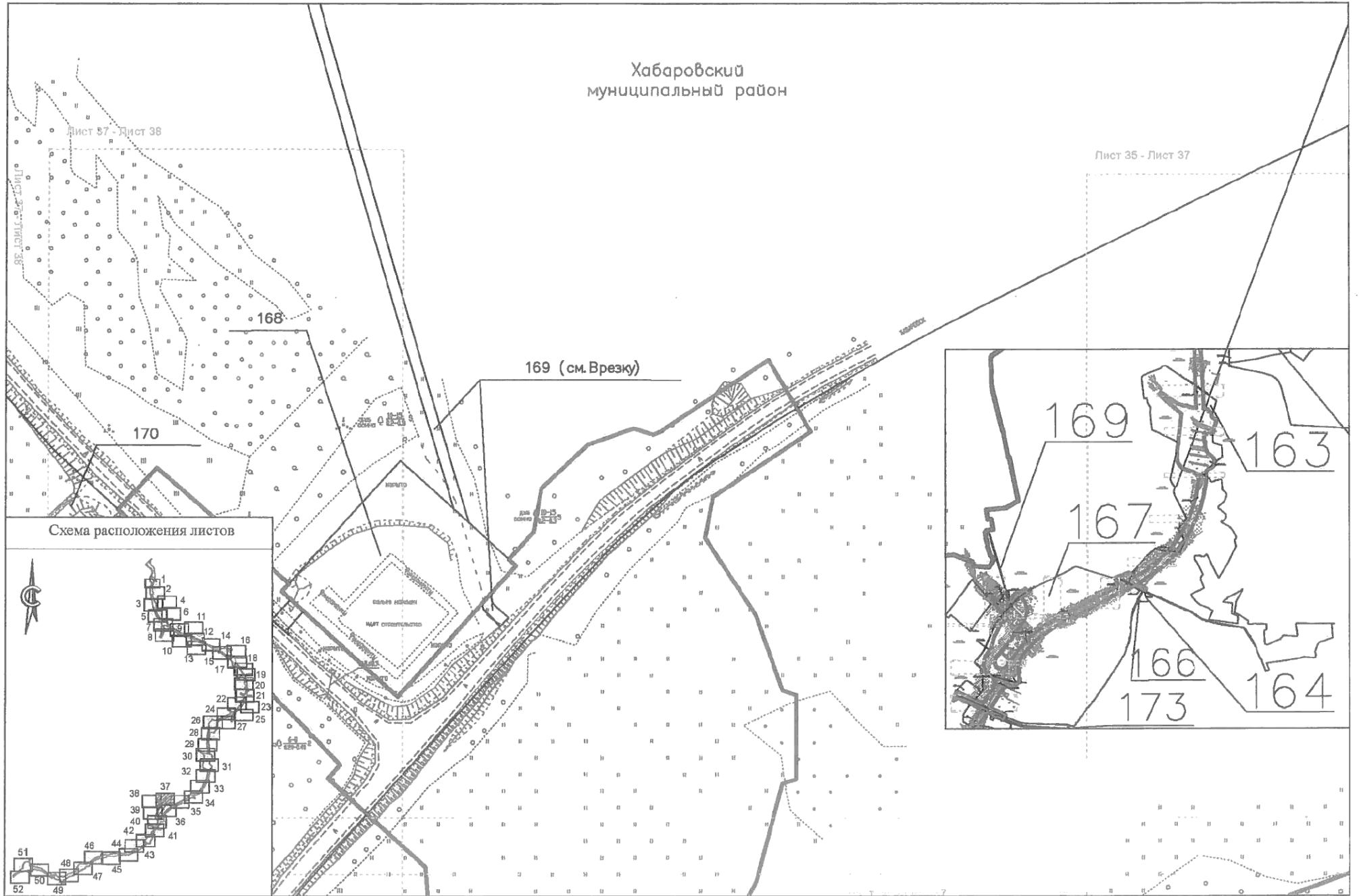




Схема расположения листов

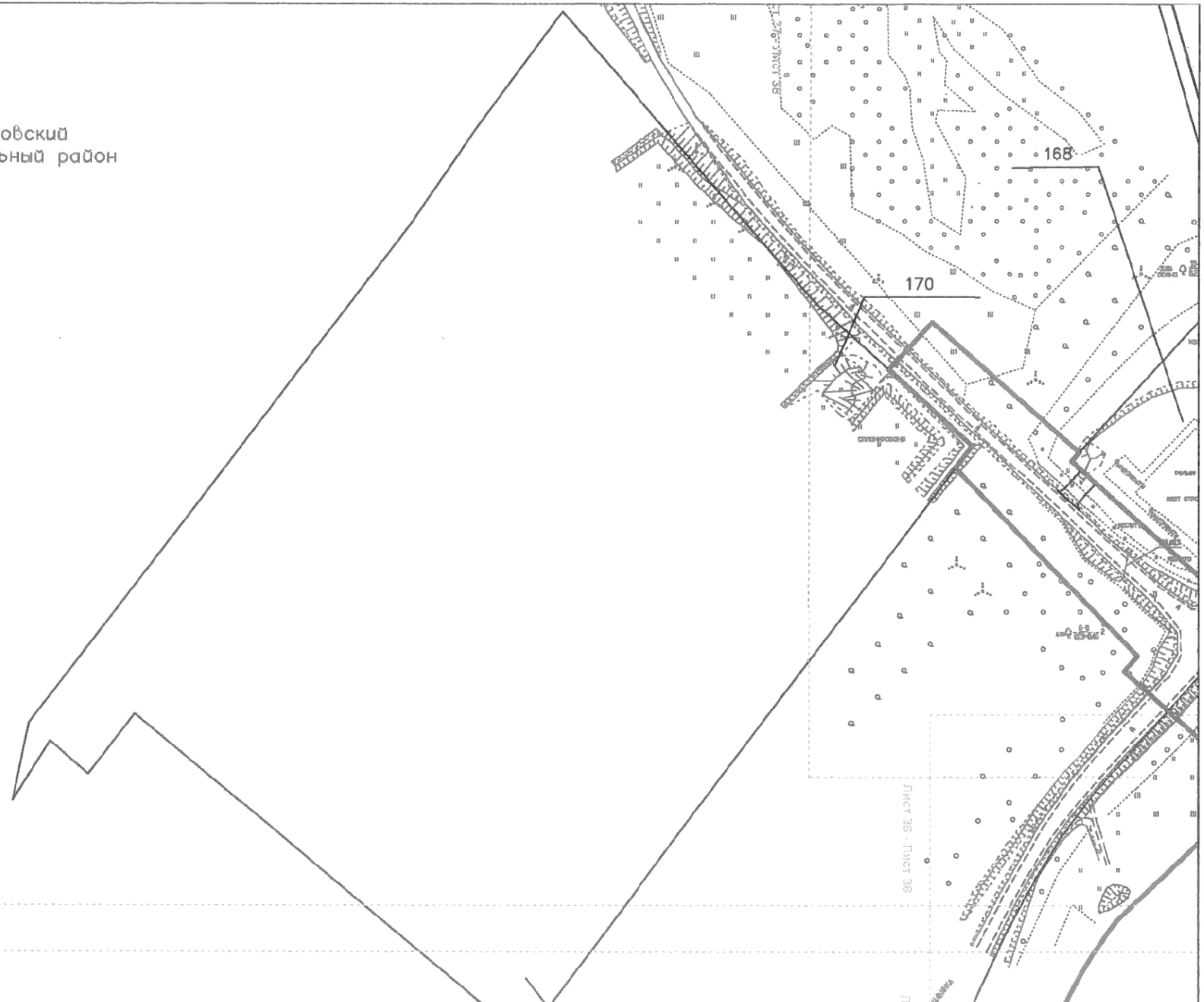
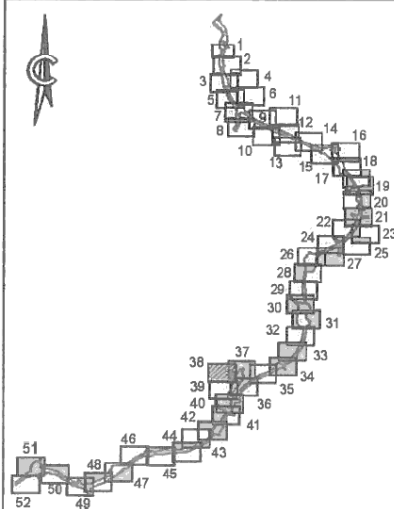


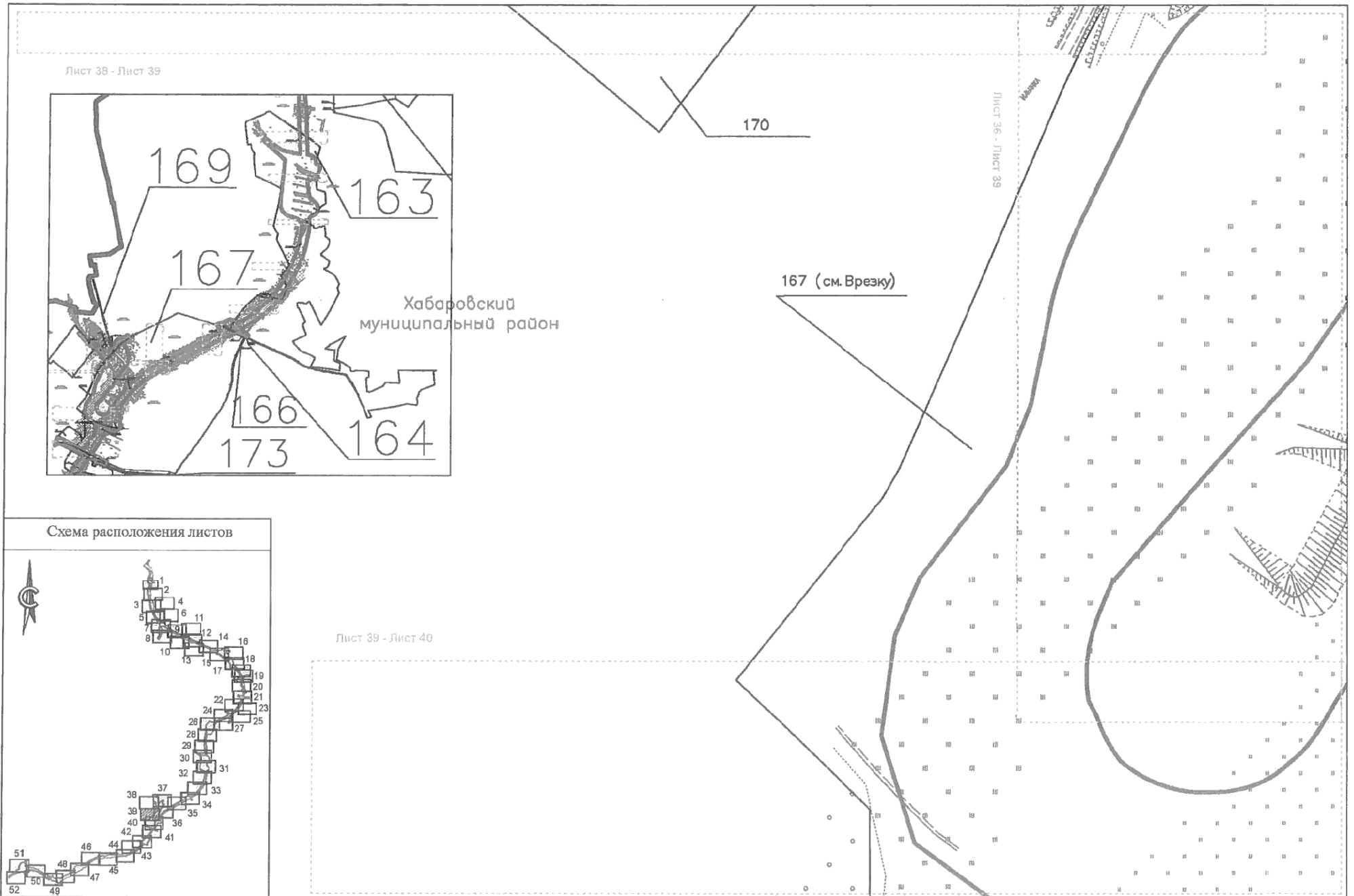
Хабаровский муниципальный район

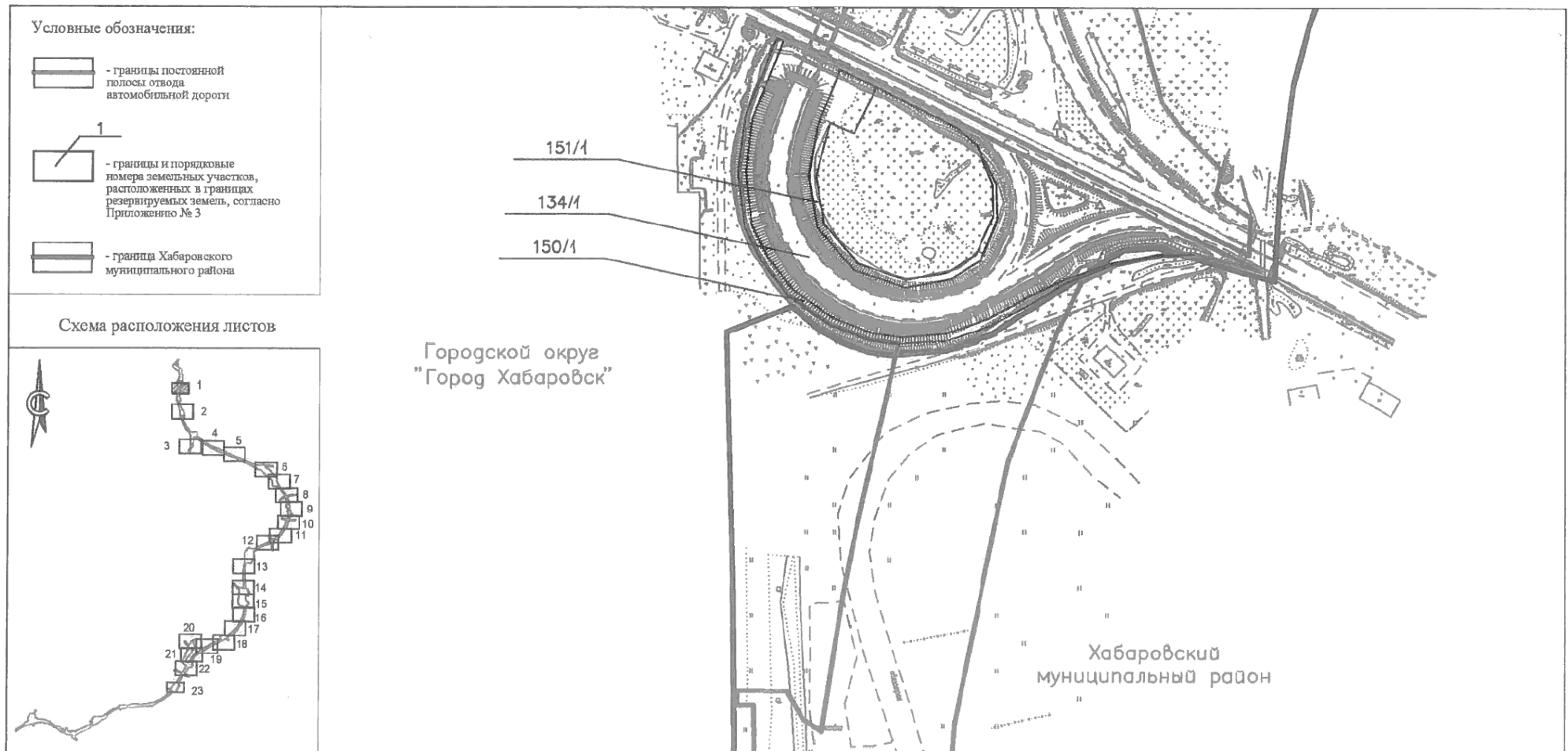


Хабаровский
муниципальный район

Схема расположения листов







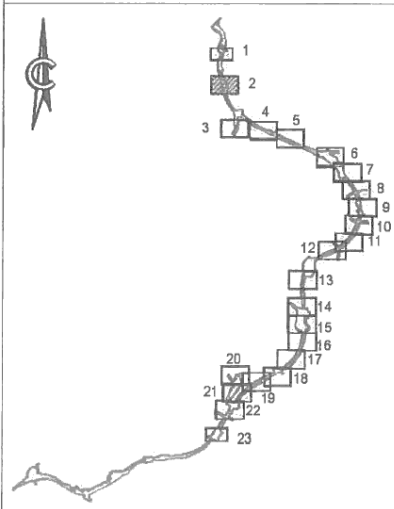
Хабаровский
муниципальный район

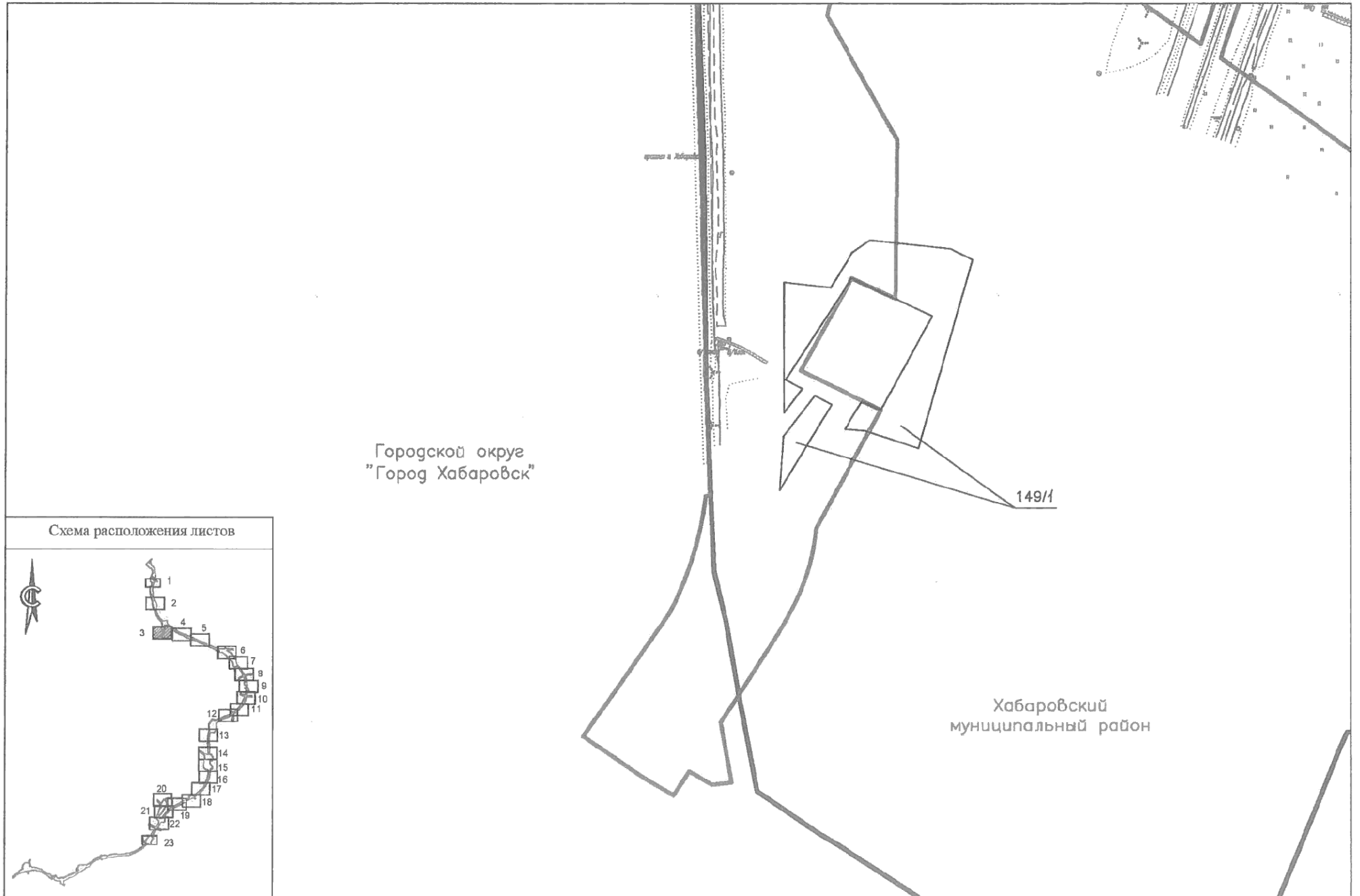
Городской округ
"Город Хабаровск"

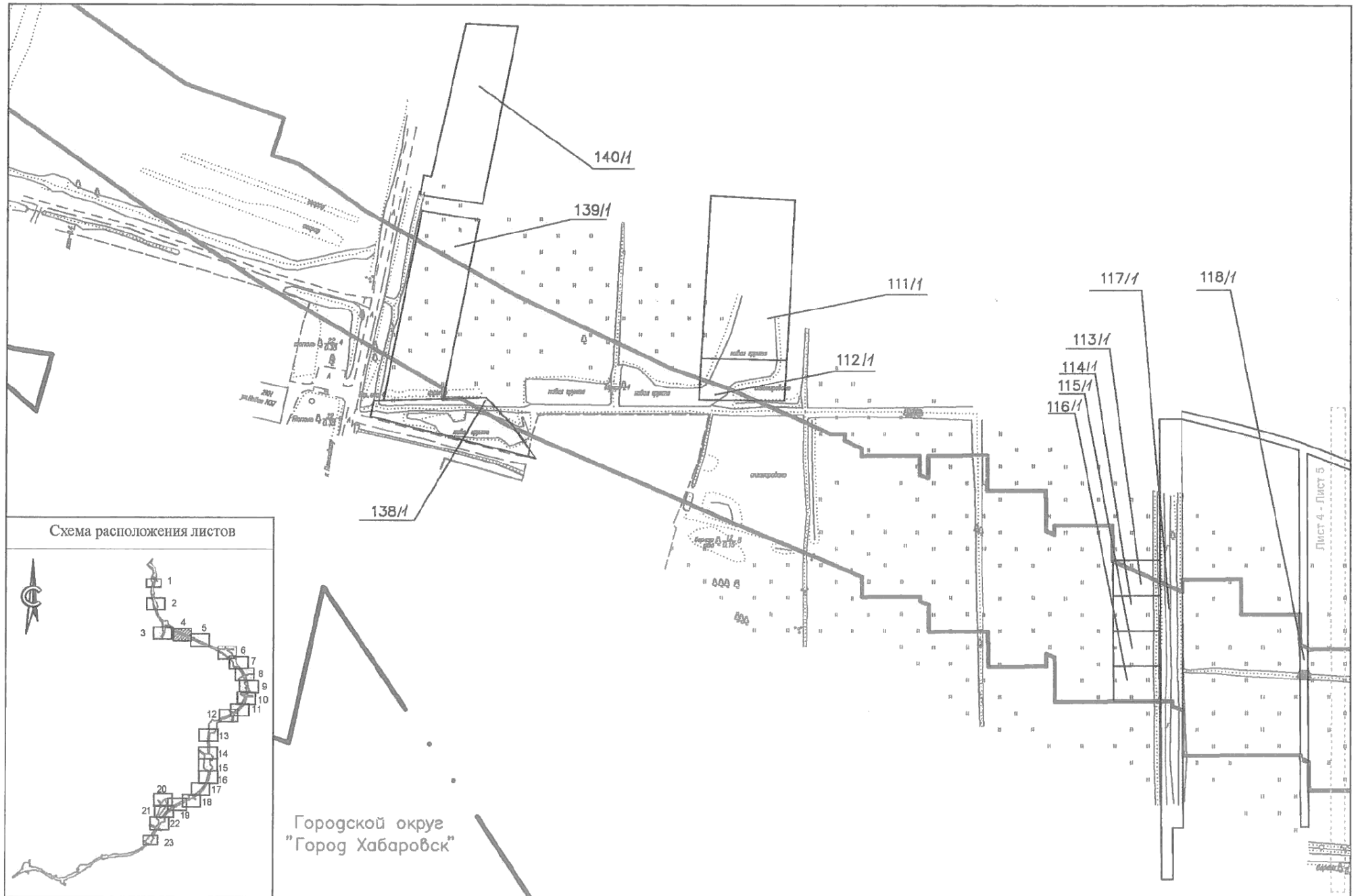
128/1

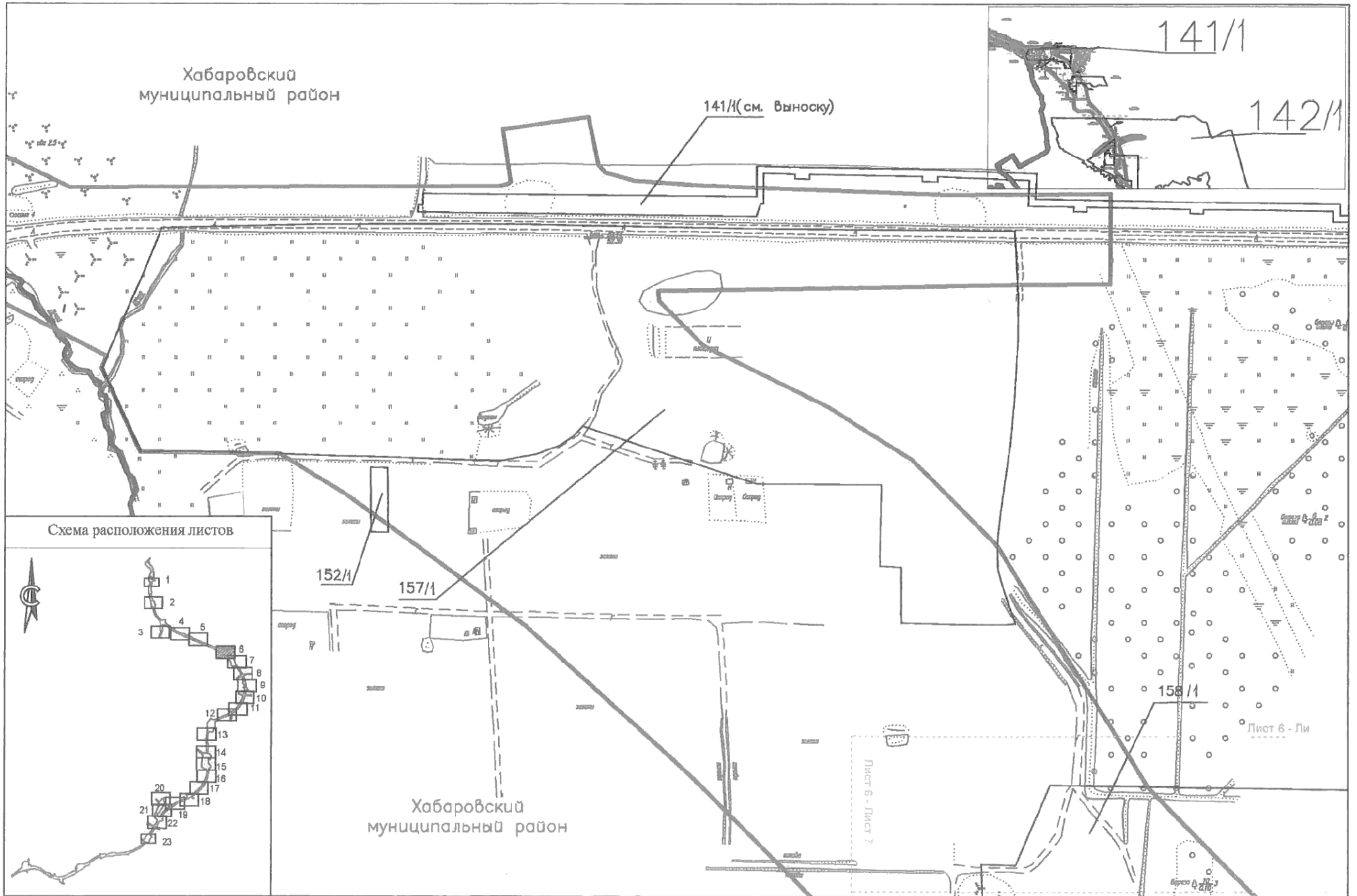
129/1

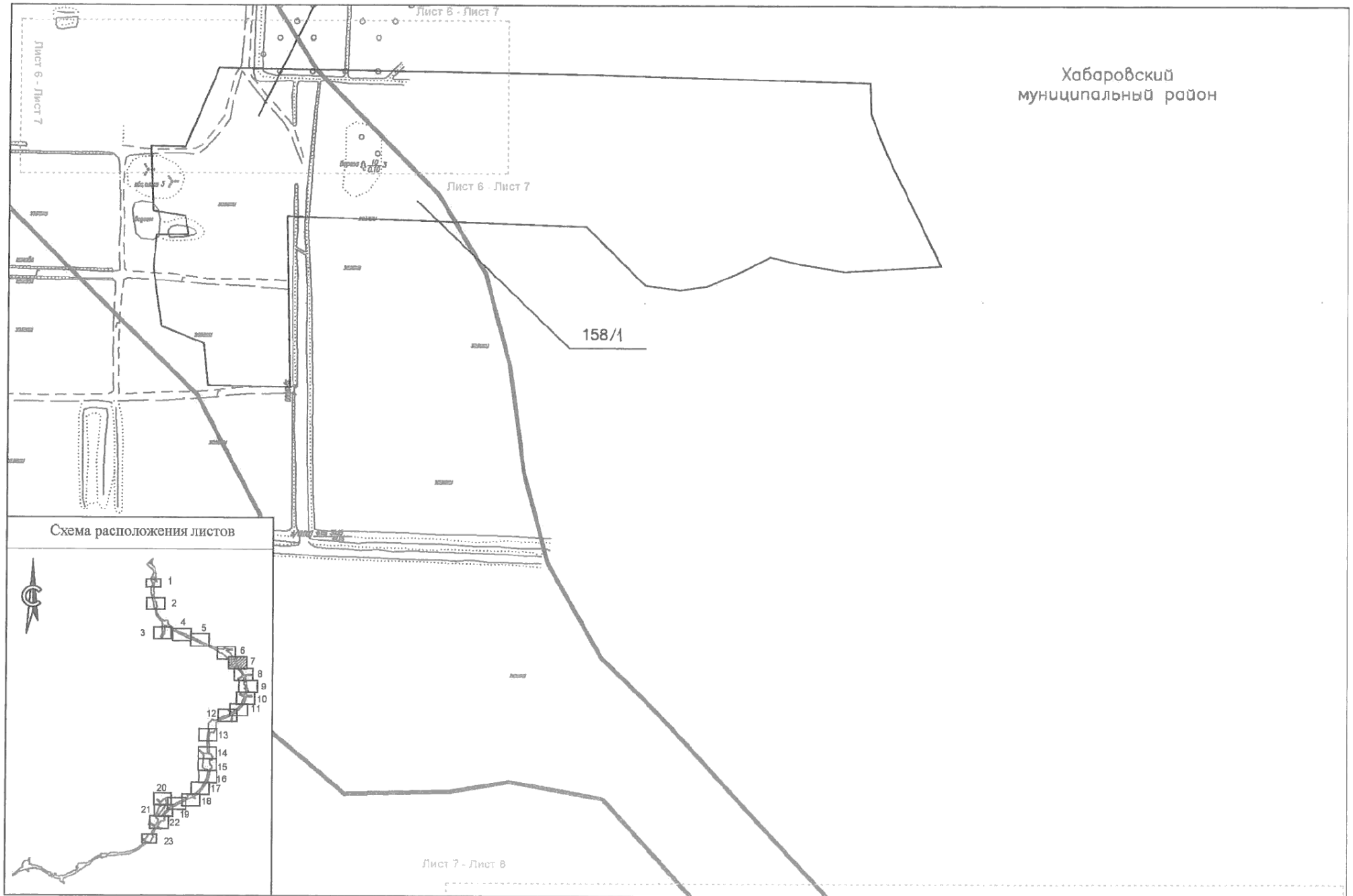
Схема расположения листов

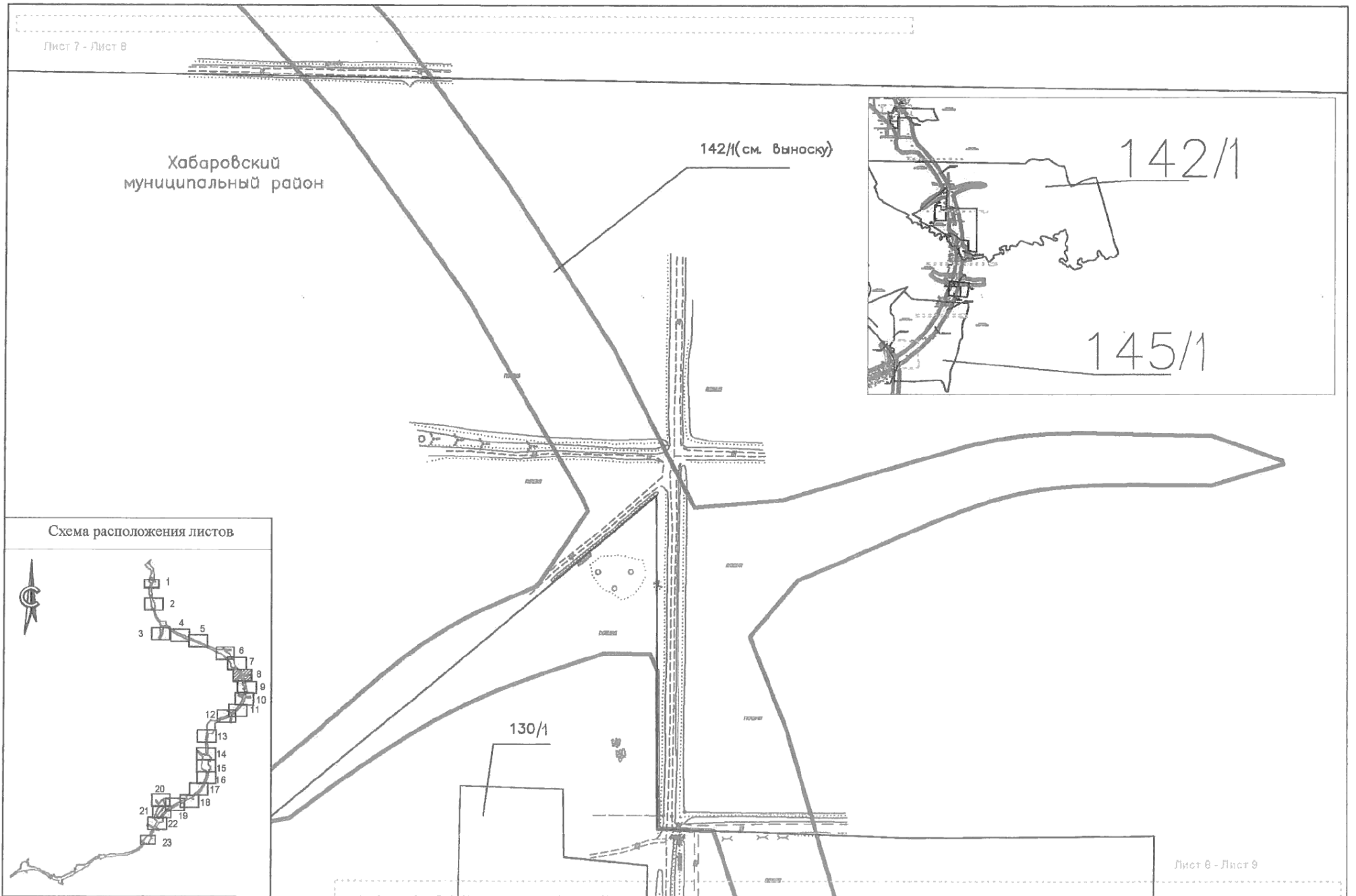








Хабаровский
муниципальный район



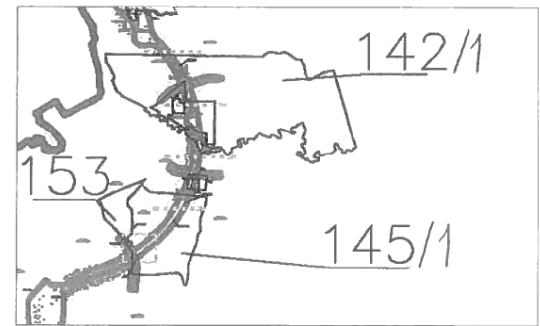
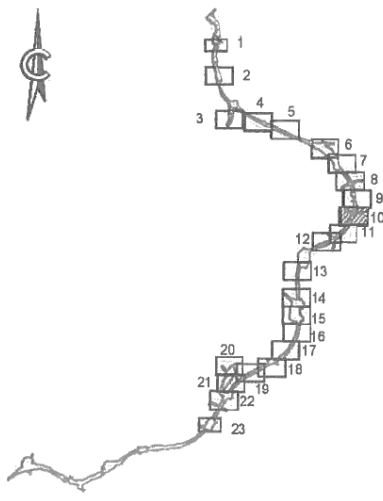


Хабаровский
муниципальный район

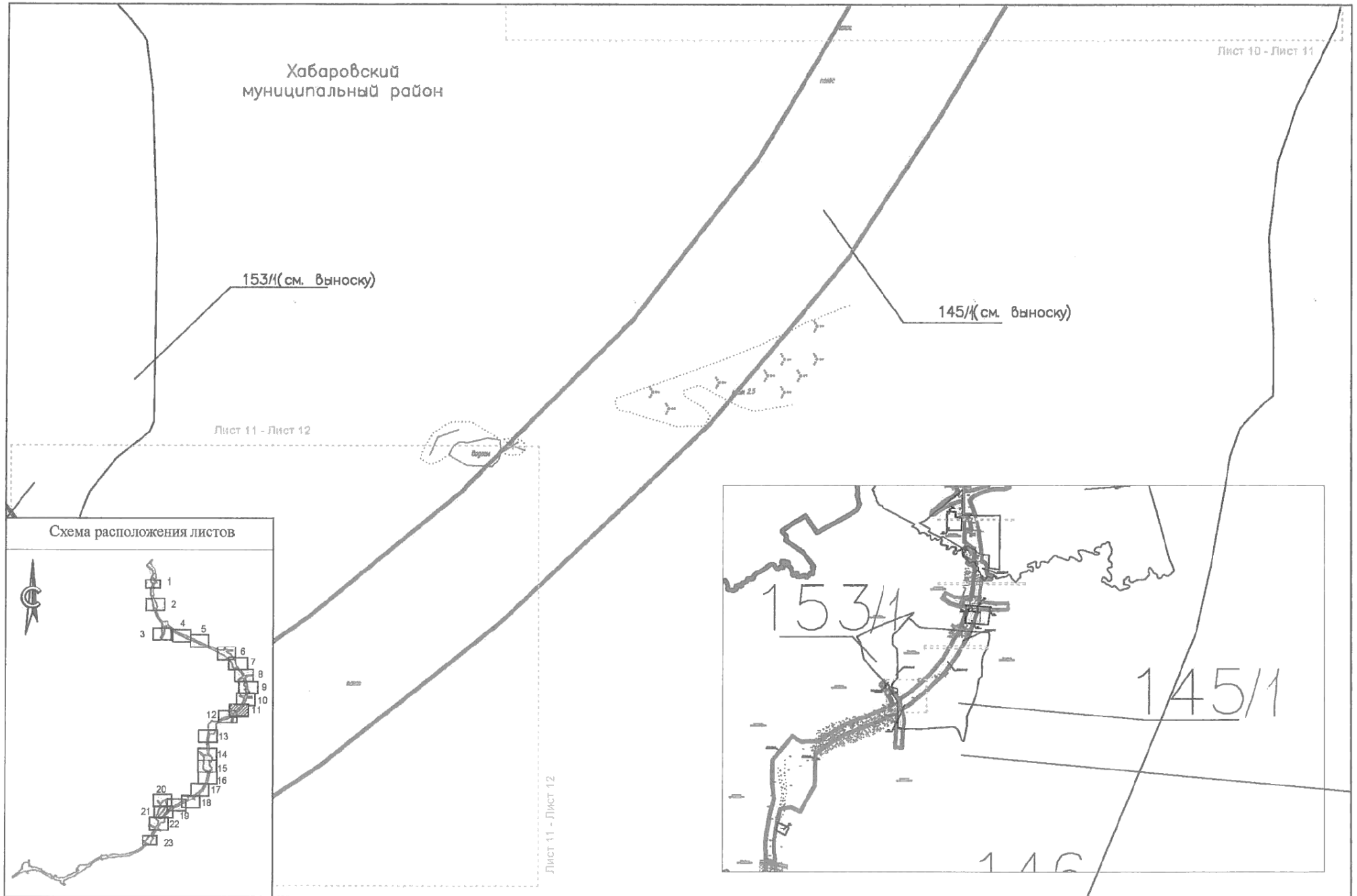
Лист 9 - Лист 10

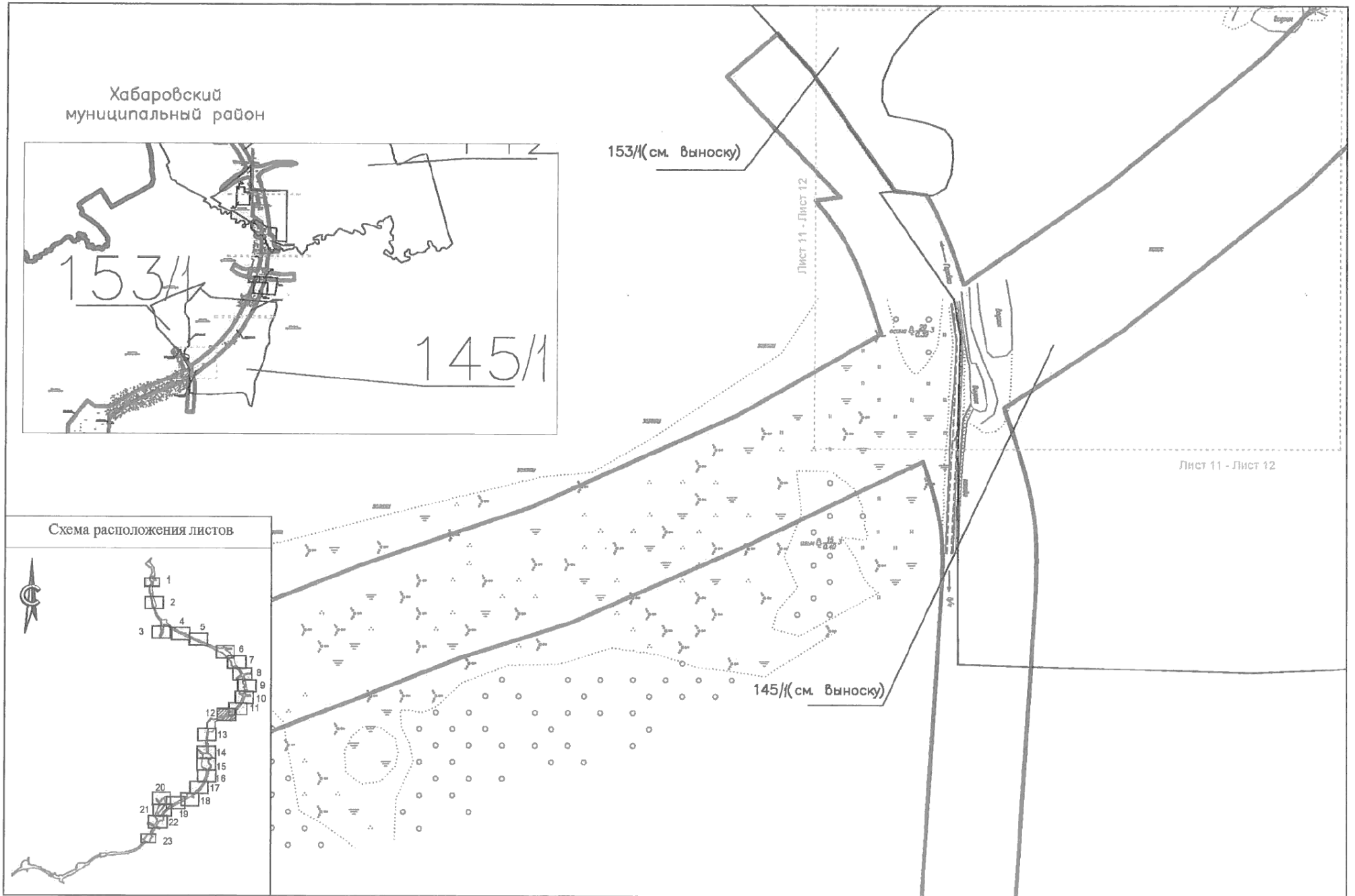


Схема расположения листов

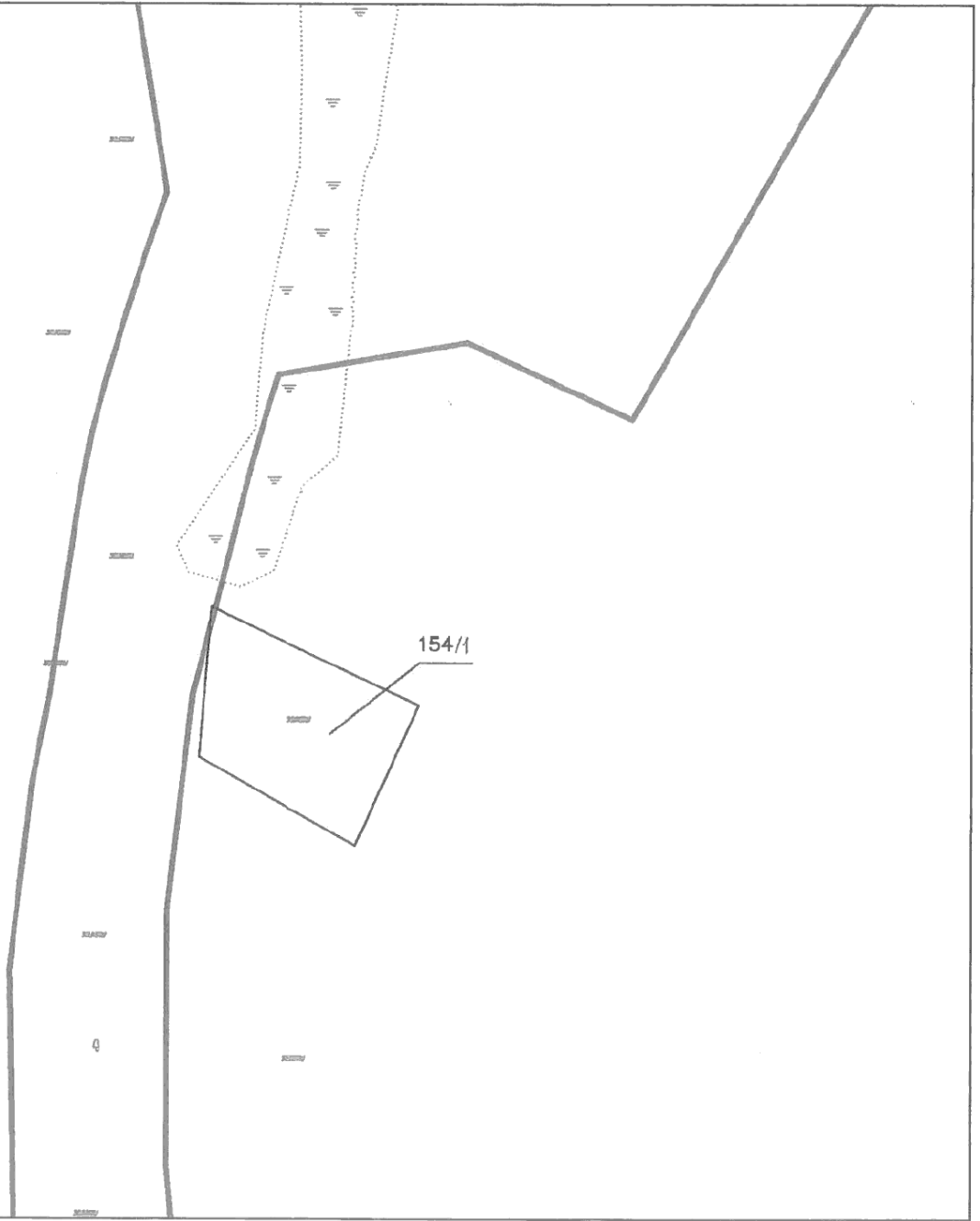
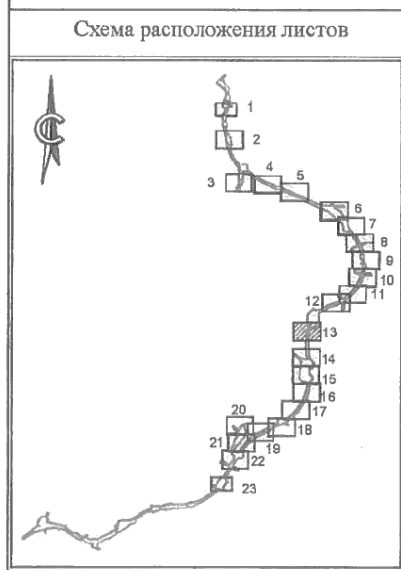


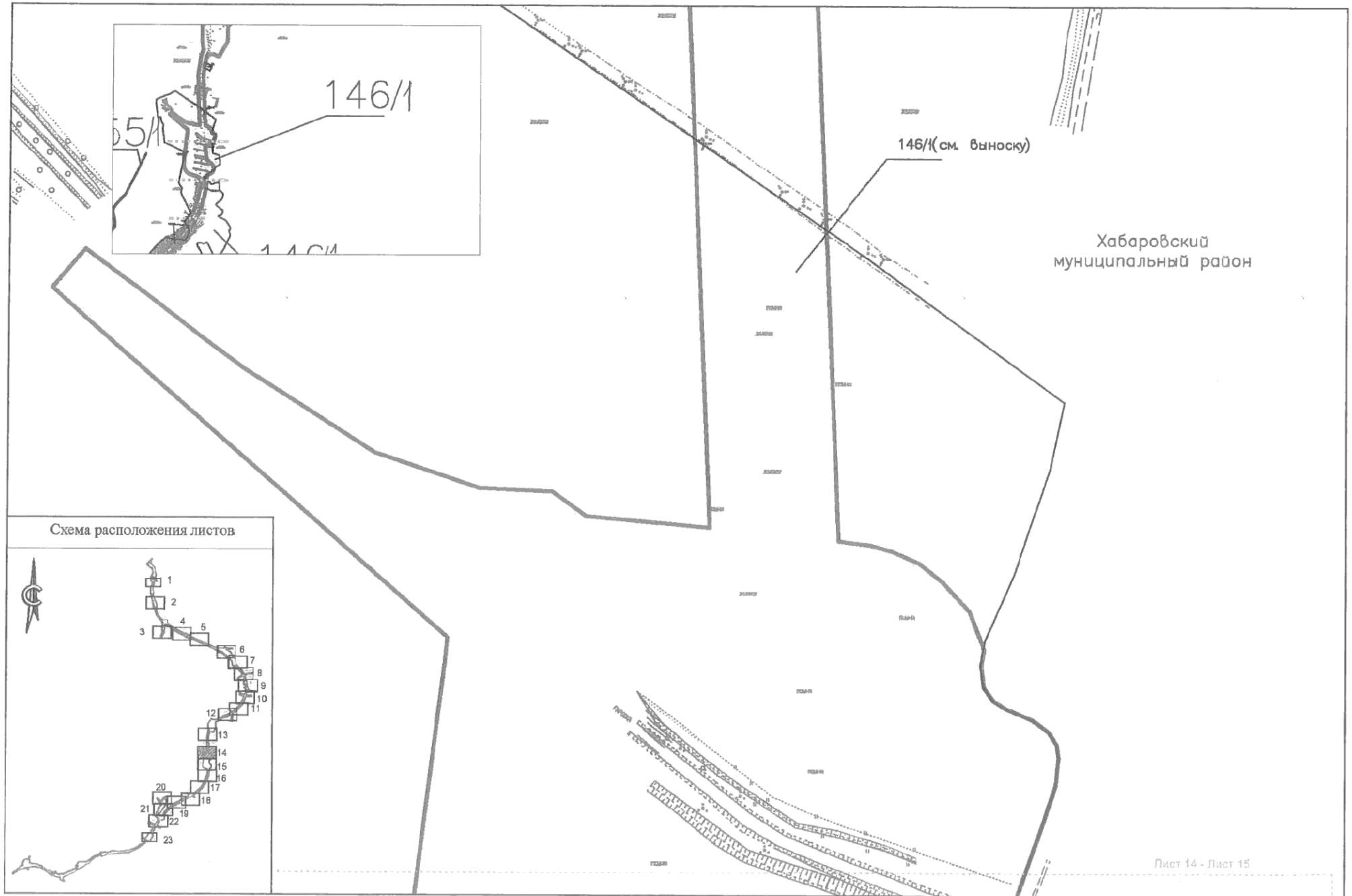
Лист 10 - Лист 11





Хабаровский
муниципальный район





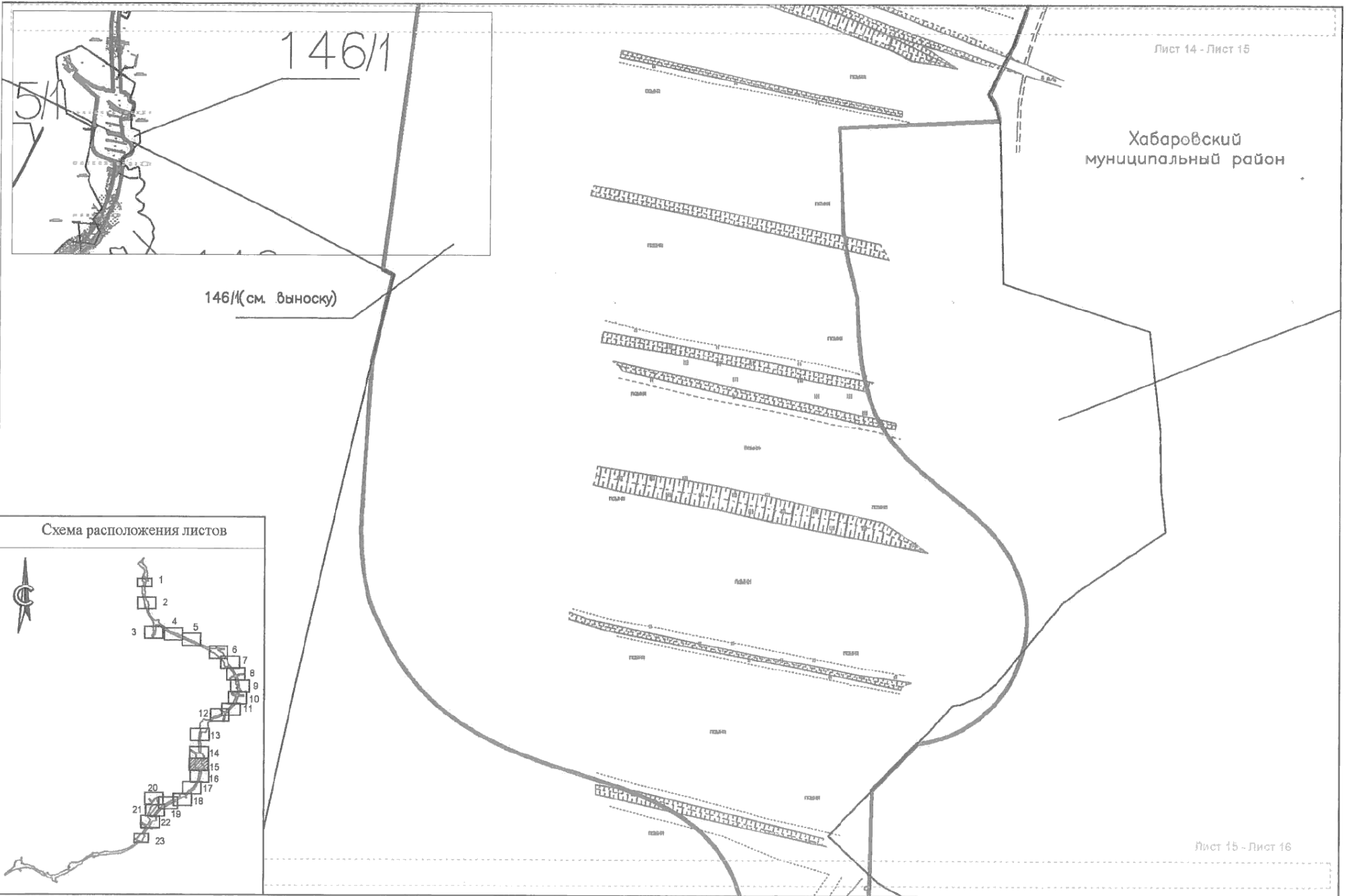
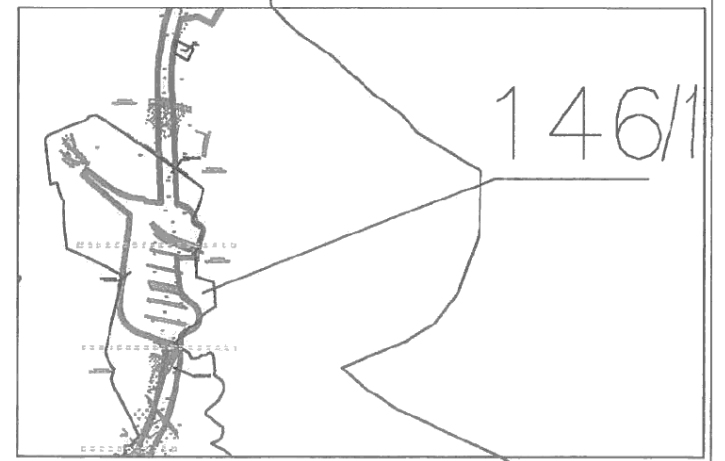
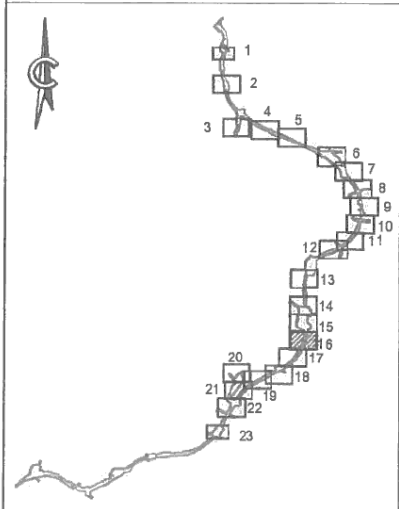




Схема расположения листов

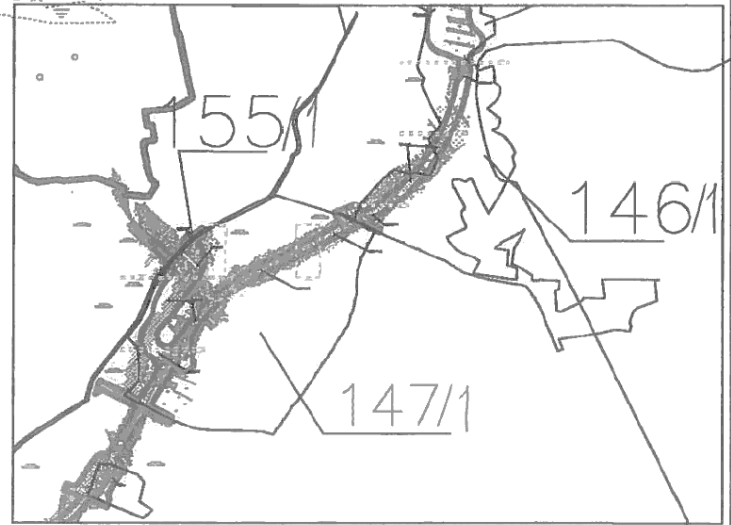
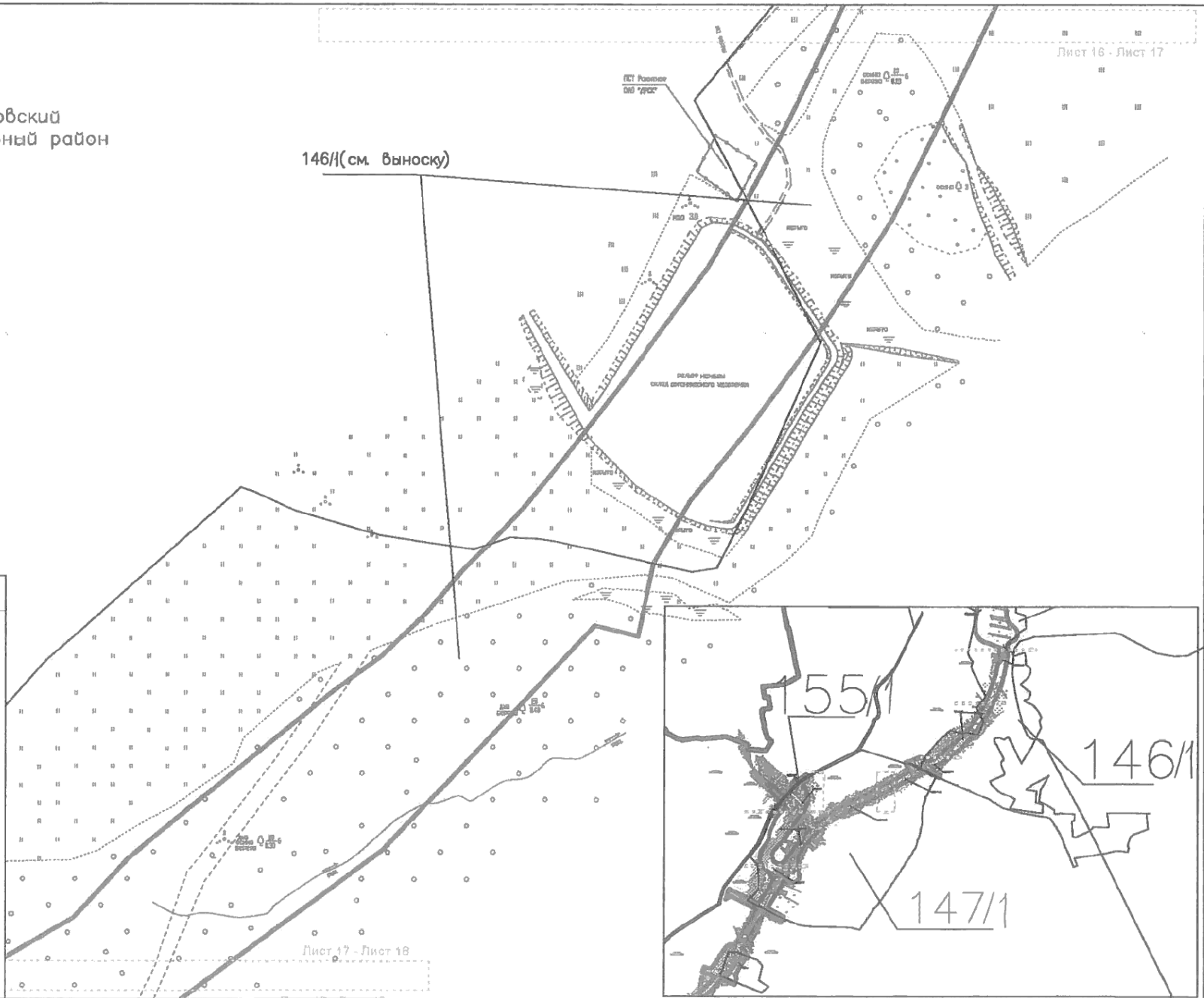
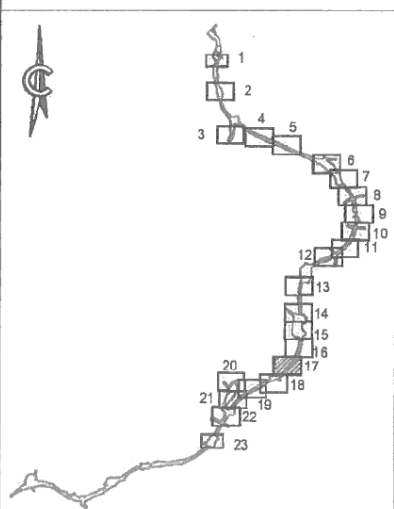


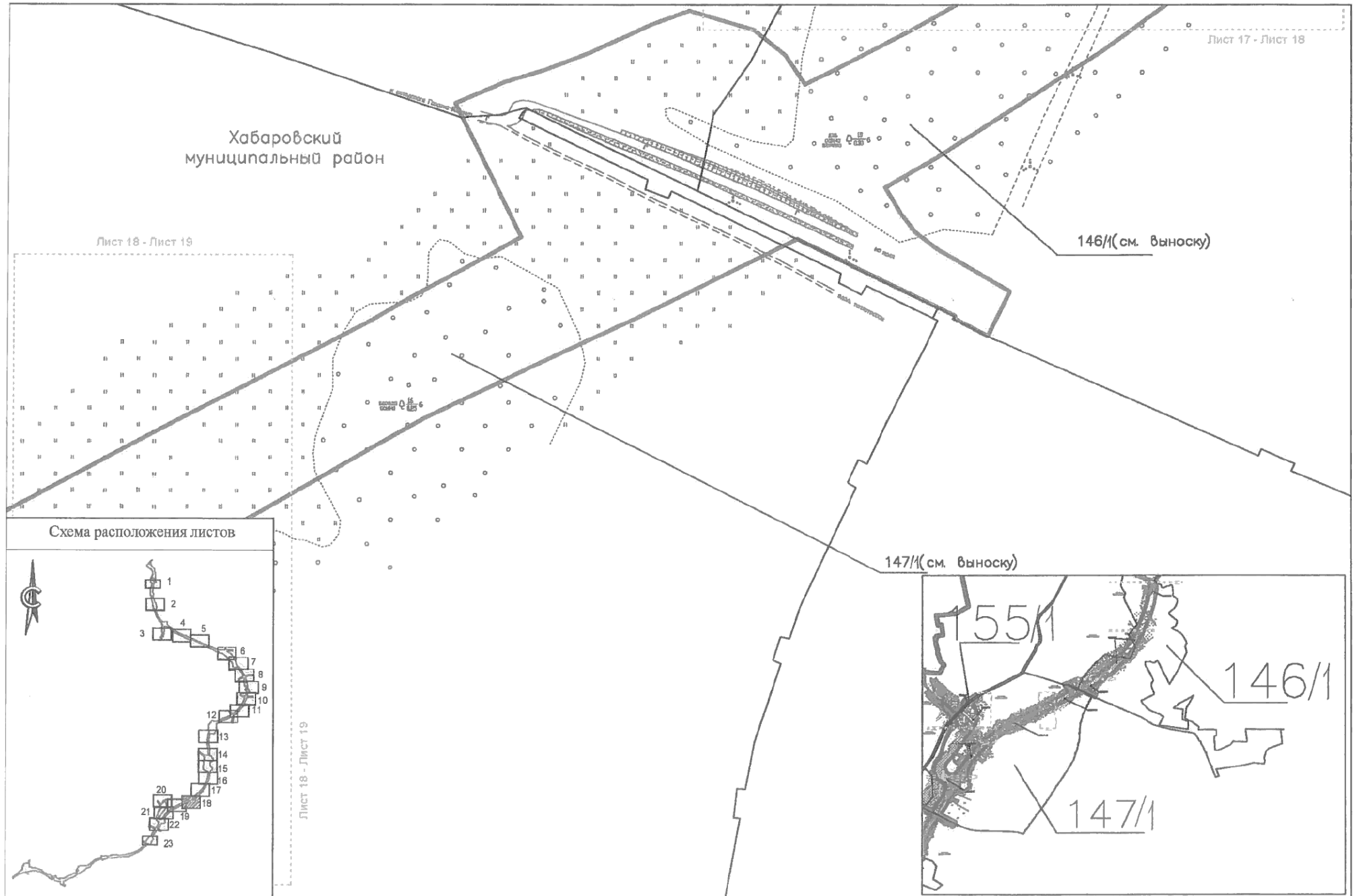
Хабаровский
муниципальный район

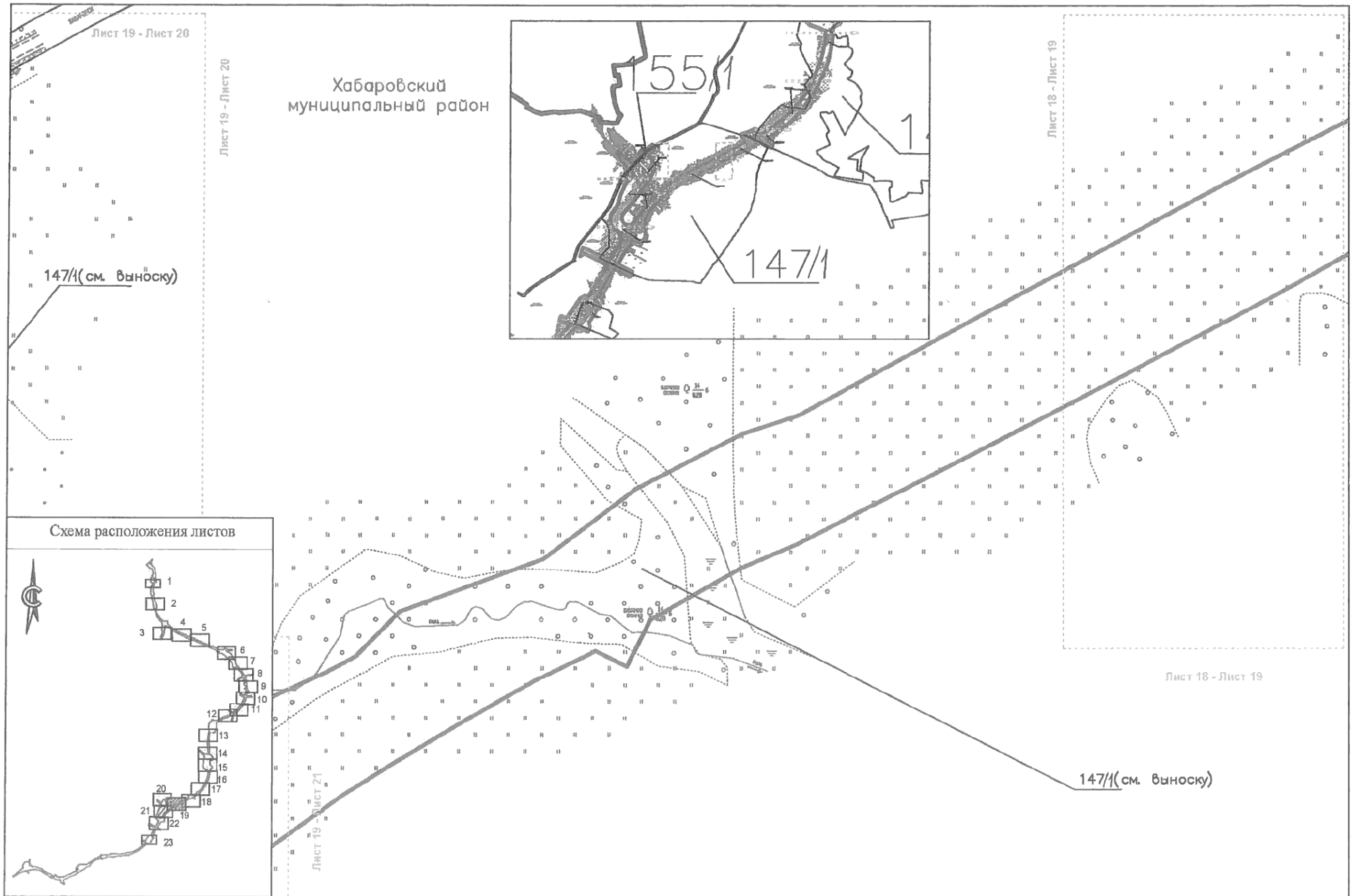
146/1(см. выносу)

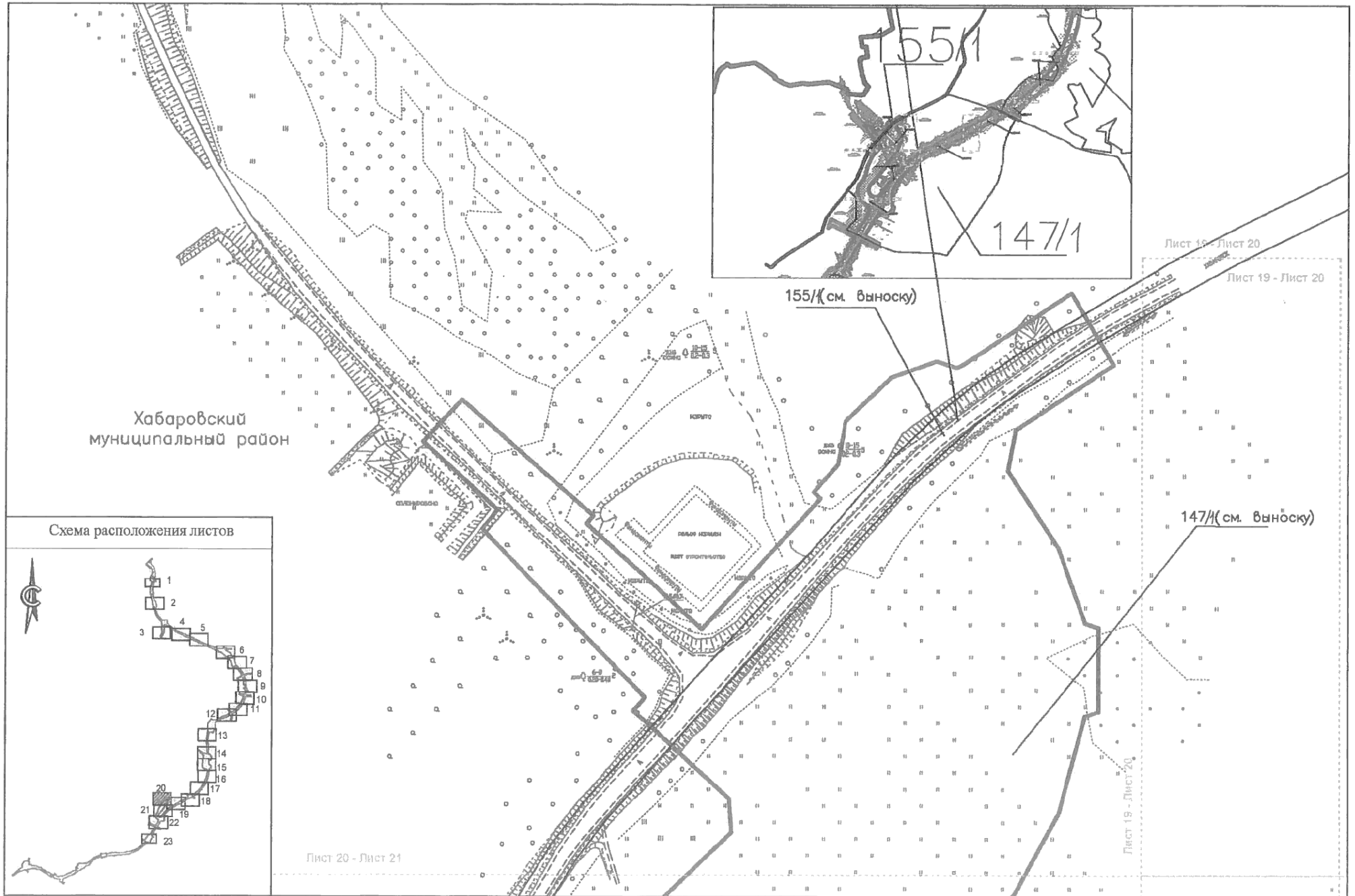
Лист 16 - Лист 17

Схема расположения листов



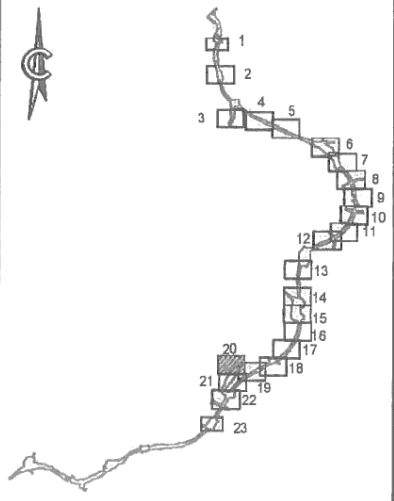






Хабаровский муниципальный район

Схема расположения листов



155/(см. выносу)

147/1

Лист 19 - Лист 20

Лист 19 - Лист 20

147/(см. выносу)

Лист 20 - Лист 21

Лист 19 - Лист 20

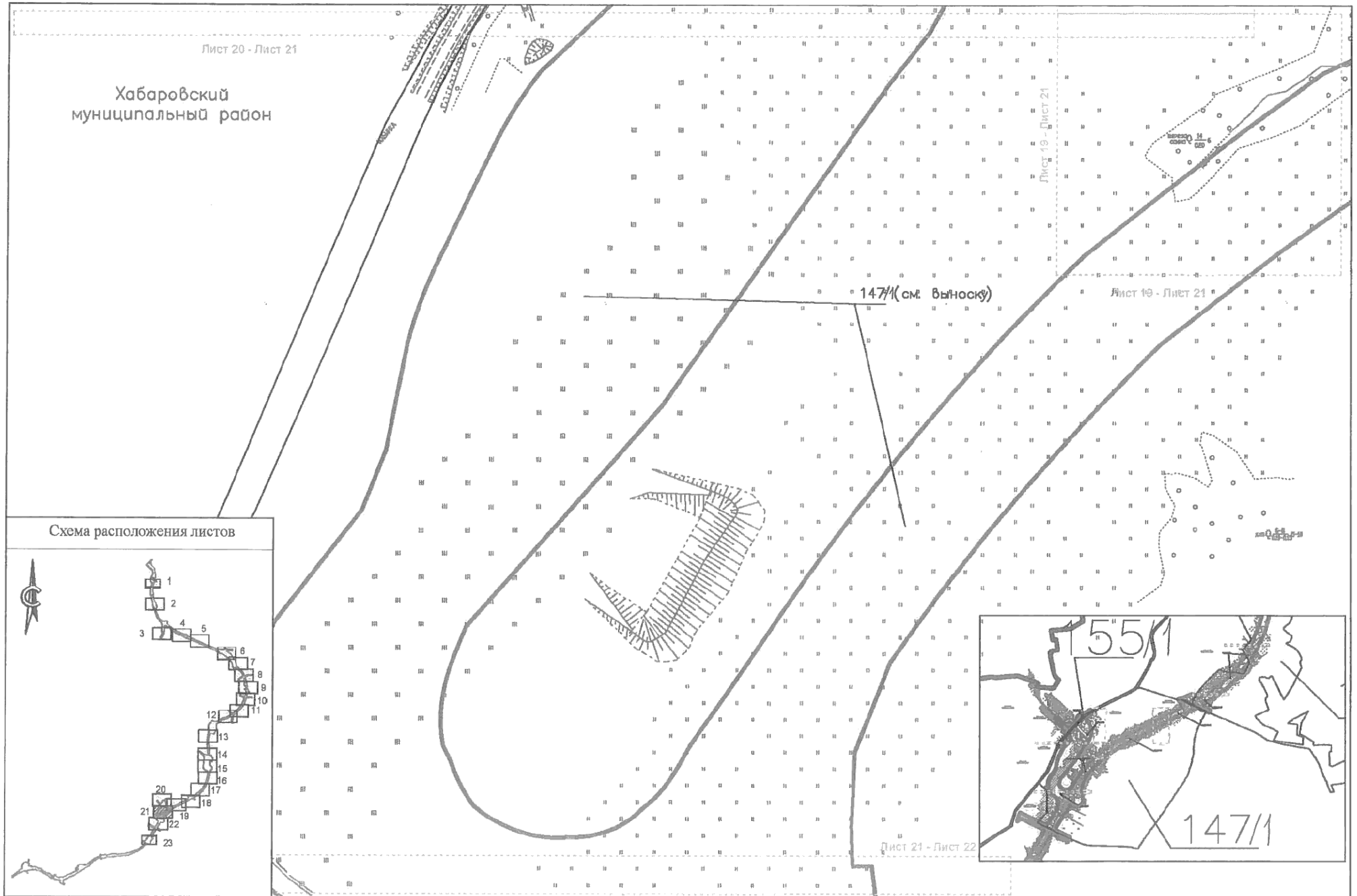
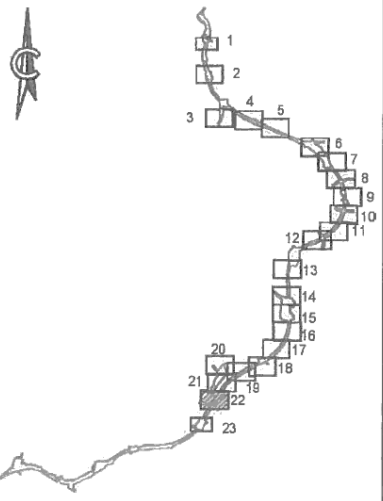




Схема расположения листов





И.о министра строительства
Хабаровского края

К.Ю. Пепеляев

И.о заместителя Председателя
Правительства Хабаровского края – министра
промышленности и транспорта края

С.И. Ивашкин

ПРИЛОЖЕНИЕ № 3

к постановлению
Правительства
Хабаровского края
от 16 марта 2016 г. № 58-пр

ПЕРЕЧЕНЬ

кадастровых номеров земельных участков, которые полностью или частично расположены в границах земель, резервируемых для государственных нужд Хабаровского края в городском округе "Город Хабаровск" и Хабаровском муниципальном районе Хабаровского края

Номер участка	Кадастровый номер участка
4.	27:23:0040410:11
5.	27:23:0040410:9
6.	27:23:0040409:10
11.	27:23:0040702:6
12.	27:23:0040702:13
17.	27:17:0329201:9
19.	27:17:0329201:774
21.	27:23:0040719:25
23.	27:17:0329201:1535
25.	27:17:0329201:1529
27	27:17:0329201:1546
31.	27:17:0329201:1537
33.	27:17:0329201:1538
34.	27:17:0329201:1539
35.	27:17:0329201:1548
36.	27:17:0329201:1525
37.	27:17:0329201:1550
38.	27:17:0329201:1515
39.	27:17:0329201:1516
40.	27:17:0329201:1551
41.	27:17:0329201:1522
42.	27:17:0329201:1552
43.	27:17:0329201:1517
45.	27:17:0329201:1528

Номер участка	Кадастровый номер участка
49.	27:17:0329201:94
50.	27:23:0041044:21
51.	27:17:0000000:733
52.	27:23:0041044:4
55.	27:17:0329201:1794
56.	27:17:0329201:1797
57.	27:17:0329201:1796
58.	27:17:0329201:1795
59.	27:17:0329201:138
60.	27:17:0329201:775
61.	27:17:0329201:776
62.	27:17:0329201:777
63.	27:17:0329201:782
64.	27:17:0329201:779
65.	27:17:0329201:780
67.	27:17:0329201:1042
68.	27:17:0329201:595
69.	27:17:0329201:87
70.	27:17:0329201:1772
72.	27:17:0329201:3519
74.	27:17:0329201:1553
75.	27:17:0329201:1366
77.	27:17:0329201:1367
78.	27:17:0329201:1378
79.	27:17:0329201:1368
80.	27:17:0329201:1369
82.	27:17:0329201:1380
83.	27:17:0329201:1381
84.	27:17:0329201:1382
85.	27:17:0329201:1116
86.	27:17:0329201:1117
87.	27:17:0329201:1131
88.	27:17:0329201:1130
89.	27:17:0329201:1129
90.	27:17:0329201:1128
91.	27:17:0329201:1127

Номер участка	Кадастровый номер участка
92.	27:17:0329201:1142
93.	27:17:0329201:1138
94.	27:17:0329201:1143
95.	27:17:0329201:1144
96.	27:17:0329201:1145
97.	27:17:0329201:1146
104.	27:17:0329201:1157
105.	27:17:0329201:1158
106.	27:17:0329201:1159
107.	27:17:0329201:1160
108.	27:17:0329201:1161
109.	27:17:0329201:1171
110.	27:17:0329201:1172
111.	27:17:0329201:1173
112.	27:17:0329201:1174
116.	27:17:0329201:1208
117.	27:17:0329201:1209
118.	27:17:0329201:1210
119.	27:17:0329201:1211
121.	27:17:0329201:1244
122.	27:17:0329201:1245
123.	27:17:0329201:1246
124.	27:17:0329201:1247
125.	27:17:0329201:1279
126.	27:17:0329201:1280
127.	27:17:0329201:1281
128.	27:17:0329201:1282
129.	27:17:0329201:1303
132.	27:17:0329201:1338
133.	27:17:0329201:1339
135.	27:17:0329201:1186
137.	27:17:0329201:46
138.	27:17:0329201:281
139.	27:17:0329201:283
140.	27:17:0329201:292
142.	27:17:0329201:258

Номер участка	Кадастровый номер участка
144.	27:17:0329201:271
145.	27:17:0329201:48
152.	27:17:0329204:911
154.	27:17:0329204:7
155.	27:17:0329204:88
156.	27:17:0300807:65
157.	27:17:0300807:40
158.	27:17:0300807:123
164.	27:17:0329204:515
165.	27:17:0329204:128
174.	27:17:0329204:89
111/1.	27:17:0329201:3520
112/1.	27:17:0329201:3519
113/1.	27:17:0329201:1836
114/1.	27:17:0329201:1837
115/1.	27:17:0329201:1838
116/1.	27:17:0329201:1839
117/1.	27:17:0329201:1840
118/1.	27:17:0329201:1827
119/1.	27:17:0329201:1357
120/1.	27:17:0329201:1358
121/1.	27:17:0329201:1832
122/1.	27:17:0329201:229
123/1.	27:17:0329201:1044
124/1.	27:17:0329201:769
125/1.	27:17:0000000:3456
126/1.	27:23:0000000:28164
127/1.	27:23:0000000:28163
128/1.	27:17:0329201:1521
129/1.	27:17:0329201:1540
130/1.	27:17:0329204:87
131/1.	27:17:0300807:210
132/1.	27:17:0300807:213
133/1.	27:23:0000000:4
134/1.	27:17:0329201:31
135/1.	27:23:0000000:25054

Номер участка	Кадастровый номер участка
136/1.	27:23:0000000:26200
137/1.	27:23:0000000:26232
138/1.	27:17:0329201:3473
139/1.	27:17:0329201:3451
140/1.	27:17:0329201:3453
141/1.	27:17:0329201:49
142/1.	27:17:0000000:2749
143/1.	27:17:0300807:211
144/1.	27:17:0300807:212
145/1.	27:17:0000000:2751
146/1.	27:17:0000000:2759
147/1.	27:17:0000000:2761
148/1.	27:17:0329301:884
149/1.	27:17:0329201:1816
150/1.	27:17:0329201:32
151/1.	27:17:0329201:33
152/1.	27:17:0304801:12
153/1.	27:17:0300807:80
154/1.	27:17:0329204:2167
155/1.	27:17:0000000:3375
156/1.	27:23:0000000:28007
157/1.	27:17:0000000:2742
158/1.	27:17:0000000:2743