



ПОСТАНОВЛЕНИЕ

ГУБЕРНАТОРА СТАВРОПОЛЬСКОГО КРАЯ

09 августа 2024 г.

г. Ставрополь

№ 391

Об охранной зоне памятника
природы краевого значения
«Дубовый лес на Прикалаусских
высотах»

В соответствии с пунктом 11 статьи 2 Федерального закона «Об особо охраняемых природных территориях», пунктами 5 и 19 Правил создания охранных зон отдельных категорий особо охраняемых природных территорий, установления их границ, определения режима охраны и использования земельных участков и водных объектов в границах таких зон, утвержденных постановлением Правительства Российской Федерации от 19 февраля 2015 г. № 138, и частью 4 статьи 4 Закона Ставропольского края «Об особо охраняемых природных территориях»

ПОСТАНОВЛЯЮ:

1. Создать охранную зону памятника природы краевого значения «Дубовый лес на Прикалаусских высотах».
2. Утвердить прилагаемые:
 - 2.1. Границу охранной зоны памятника природы краевого значения «Дубовый лес на Прикалаусских высотах».
 - 2.2. Положение об охранной зоне памятника природы краевого значения «Дубовый лес на Прикалаусских высотах».
3. Министерству природных ресурсов и охраны окружающей среды Ставропольского края обеспечить направление в федеральный орган исполнительной власти (его территориальные органы), уполномоченный Правительством Российской Федерации на осуществление государственного кадастрового учета, государственной регистрации прав, ведение Единого государственного реестра недвижимости, документа, воспроизводящего сведения, содержащиеся в настоящем постановлении.
4. Контроль за выполнением настоящего постановления возложить на заместителя председателя Правительства Ставропольского края Дроздова И.Ю.

5. Настоящее постановление вступает в силу на следующий день после дня его официального опубликования.

Губернатор
Ставропольского края



В.В.Владимиров



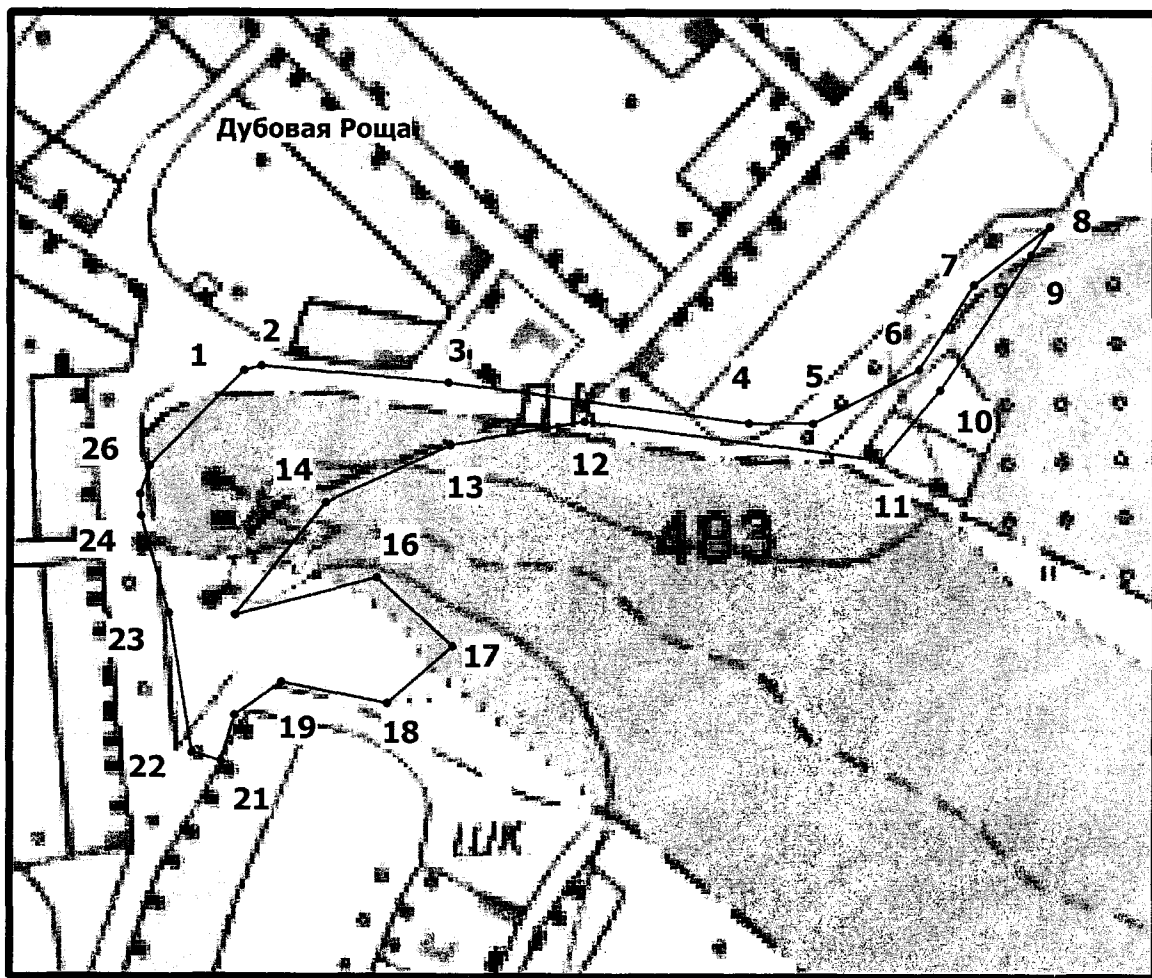
УТВЕРЖДЕНА

постановлением Губернатора
Ставропольского края

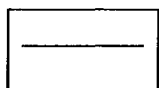
от 09 августа 2024 г. № 391

ГРАНИЦА

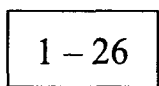
охранной зоны памятника природы краевого значения
«Дубовый лес на Прикалаусских высотах»



Условные обозначения:



— граница охранной зоны памятника природы краевого значения
«Дубовый лес на Прикалаусских высотах», сведения о которой
представлены в таблице 1



1 – 26 — номера характерных точек границы охранной зоны памятника
природы краевого значения «Дубовый лес на Прикалаусских
высотах», сведения о местоположении которой представлены в
таблице 2

Таблица 1

СВЕДЕНИЯ

об охранной зоне памятника природы краевого значения
«Дубовый лес на Прикалаусских высотах»

№ п/п	Характеристики охранной зоны памятника природы краевого значения «Дубовый лес на Прикалаусских высотах»	Описание характеристик охранной зоны памятника природы краевого значения «Дубовый лес на Прикалаусских высотах»
1.	Местоположение охранной зоны памятника природы краевого значения «Дубовый лес на Прикалаусских высотах»	Ставропольский край, Александровский муниципальный округ
2.	Площадь охранной зоны памятника природы краевого значения «Дубовый лес на Прикалаусских высотах» +/- величина погрешности определения площади охранной зоны памятника природы краевого значения «Дубовый лес на Прикалаусских высотах» (кв. метров)	43365+/-1822
3.	Иные характеристики охранной зоны памятника природы краевого значения «Дубовый лес на Прикалаусских высотах»	—

Таблица 2

СВЕДЕНИЯ

о местоположении границы охранной зоны памятника природы
краевого значения «Дубовый лес на Прикалаусских высотах»

Система координат: МСК-26 от СК-95

Сведения о характерных точках границы охранной зоны памятника природы краевого значения «Дубовый лес на Прикалаусских высотах»						
№ п/п	номера харак- терных точек границы охран- ной зо- ны па- мятника природы краевого значе- ния «Дубо- вый лес на При- калаус- ских высо- тах»	координаты характер- ных точек границы охранной зоны памят- ника природы крае- вого значения «Дубо- вый лес на Прикала- усских высотах» (метров)		метод опреде- ления коорди- нат характер- ных точек границы ох- ранной зоны памятника природы краевого значения «Дубовый лес на При- калаусских высотах»	средняя квадра- тическая погреш- ность положе- ния ха- актер- ных то- чек гра- ницы охран- ной зо- ны па- мятника природы краевого значения «Дубо- вый лес на При- калаус- ских вы- сотах» (метров)	описа- ние обоз- наче- ния харак- терных точек на ме- стно- сти (при нали- чии)
		X	Y			
1	2	3	4	5	6	7
1.	1	442547,97	1387244,61	геодезический метод	2,50	-
2.	2	442551,16	1387256,27	геодезический метод	2,50	-

1	2	3	4	5	6	7
3.	3	442540,10	1387385,21	геодезический метод	2,50	-
4.	4	442512,54	1387591,49	геодезический метод	2,50	-
5.	5	442511,91	1387635,59	геодезический метод	2,50	-
6.	6	442549,13	1387709,04	геодезический метод	2,50	-
7.	7	442606,84	1387747,59	геодезический метод	2,50	-
8.	8	442646,94	1387800,53	геодезический метод	2,50	-
9.	9	442627,47	1387787,63	геодезический метод	2,50	-
10.	10	442535,17	1387723,31	геодезический метод	2,50	-
11.	11	442486,97	1387682,83	геодезический метод	2,50	-
12.	12	442513,47	1387479,31	геодезический метод	2,50	-
13.	13	442497,24	1387386,78	геодезический метод	2,50	-
14.	14	442457,83	1387300,37	геодезический метод	2,50	-
15.	15	442380,51	1387238,83	геодезический метод	2,50	-
16.	16	442406,16	1387335,86	геодезический метод	2,50	-
17.	17	442359,34	1387388,11	геодезический метод	2,50	-

1	2	3	4	5	6	7
18.	18	442320,69	1387342,64	геодезический метод	2,50	-
19.	19	442334,92	1387270,60	геодезический метод	2,50	-
20.	20	442312,23	1387238,90	геодезический метод	2,50	-
21.	21	442280,99	1387229,68	геодезический метод	2,50	-
22.	22	442286,89	1387209,70	геодезический метод	2,50	-
23.	23	442381,85	1387194,03	геодезический метод	2,50	-
24.	24	442448,06	1387174,98	геодезический метод	2,50	-
25.	25	442463,15	1387174,02	геодезический метод	2,50	-
26.	26	442482,89	1387180,92	геодезический метод	2,50	-
27.	1	442547,97	1387244,61	геодезический метод	2,50	-



УТВЕРЖДЕНО

постановлением Губернатора
Ставропольского края

от 09 августа 2024 г. № 391

ПОЛОЖЕНИЕ

об охранной зоне памятника природы краевого значения
«Дубовый лес на Прикалаусских высотах»

I. Общие положения

1. Настоящее Положение разработано в соответствии с Федеральным законом «Об особо охраняемых природных территориях» и постановлением Правительства Российской Федерации от 19 февраля 2015 г. № 138 «Об утверждении Правил создания охранных зон отдельных категорий особо охраняемых природных территорий, установления их границ, определения режима охраны и использования земельных участков и водных объектов в границах таких зон».

2. Охранная зона памятника природы краевого значения «Дубовый лес на Прикалаусских высотах» (далее соответственно – охранная зона памятника природы, памятник природы) создана с целью предотвращения неблагоприятных антропогенных воздействий на памятник природы.

3. Охранная зона памятника природы расположена на территории Александровского района Ставропольского края в границе, утверждаемой Губернатором Ставропольского края (далее – граница охранной зоны памятника природы).

Территория охранной зоны памятника природы включает в себя земли населенных пунктов.

4. Земельные участки, включенные в границу охранной зоны памятника природы, у собственников, землепользователей, землевладельцев и арендаторов (далее – правообладатели земельных участков) не изымаются и используются правообладателями земельных участков с соблюдением режима охранной зоны памятника природы, установленного настоящим Положением.

5. Площадь охранной зоны памятника природы составляет 4,34 гектара.

6. Граница охранной зоны памятника природы обозначается на местности специальными предупредительными аншлагами и информационными знаками.

7. Изменение границы охранной зоны памятника природы, а также режима охранной зоны памятника природы осуществляется в том же порядке, что и ее создание.

II. Режим охранной зоны памятника природы

8. На территории охранной зоны запрещается всякая деятельность, влекущая за собой нарушение сохранности памятника природы, и деятельность, оказывающая негативное (вредное) воздействие на природные комплексы памятника природы, в том числе:

- 1) разведка и добыча полезных ископаемых;
- 2) взрывные работы;
- 3) сброс сточных вод;
- 4) использование пиротехнических изделий;
- 5) любительская и спортивная охота;
- 6) нахождение физических лиц с орудиями охоты и (или) продукцией охоты, собаками, ловчими птицами;
- 7) выжигание травостоя;
- 8) разведение костров;
- 9) размещение отходов производства и потребления, химических, взрывчатых, токсичных, отравляющих и ядовитых веществ, пунктов захоронения радиоактивных и биологических отходов;
- 10) уничтожение и повреждение специальных предупредительных аншлагов и информационных знаков, обозначающих границу охранной зоны памятника природы, информирующих о режиме охранной зоны памятника природы.

9. На территории охранной зоны памятника природы хозяйственная деятельность осуществляется с соблюдением режима охранной зоны памятника природы, установленного настоящим Положением, выполнением Требований по предотвращению гибели объектов животного мира при осуществлении производственных процессов, а также при эксплуатации транспортных магистралей, трубопроводов, линий связи и электропередачи, утвержденных постановлением Правительства Российской Федерации от 13 августа 1996 г. № 997, Требований по предотвращению гибели объектов животного мира при осуществлении сельскохозяйственных, промышленных и водохозяйственных производственных процессов на территории Ставропольского края, утвержденных постановлением Правительства Ставропольского края от 14 июля 2010 г. № 214-п, и иных нормативных правовых актов в области охраны окружающей среды.

10. Правообладатели земельных участков, а также иные физические и юридические лица обязаны соблюдать режим охранной зоны памятника природы, установленный настоящим Положением, и несут за его нарушение административную ответственность в соответствии с законодательством Российской Федерации.

11. Граница охранной зоны памятника природы и режим охранной зоны памятника природы, установленный настоящим Положением, в обязательном порядке учитываются при подготовке и внесении изменений в схему территориального планирования Ставропольского края, генеральный план Александровского муниципального округа Ставропольского края, правила землепользования и застройки Александровского муниципального округа Ставропольского края.

III. Региональный государственный контроль (надзор) в области охраны и использования особо охраняемых природных территорий

12. На территории охранной зоны памятника природы региональный государственный контроль (надзор) в области охраны и использования особо охраняемых природных территорий осуществляется государственным бюджетным учреждением Ставропольского края «Дирекция особо охраняемых природных территорий Ставропольского края» в соответствии с положением, утверждаемым Правительством Ставропольского края.
