



# ПОСТАНОВЛЕНИЕ

## ГУБЕРНАТОРА СТАВРОПОЛЬСКОГО КРАЯ

12 апреля 2024 г.

г. Ставрополь

№ 164

**Об охранной зоне памятника  
природы краевого значения  
«Великовозрастные тополя  
(ул. Морозова)»**

В соответствии с пунктом 11 статьи 2 Федерального закона «Об особо охраняемых природных территориях», пунктами 5 и 19 Правил создания охранных зон отдельных категорий особо охраняемых природных территорий, установления их границ, определения режима охраны и использования земельных участков и водных объектов в границах таких зон, утвержденных постановлением Правительства Российской Федерации от 19 февраля 2015 г. № 138, и частью 4 статьи 4 Закона Ставропольского края «Об особо охраняемых природных территориях»

**ПОСТАНОВЛЯЮ:**

1. Создать охранную зону памятника природы краевого значения «Великовозрастные тополя (ул. Морозова)».

2. Утвердить прилагаемые:

2.1. Границу охранной зоны памятника природы краевого значения «Великовозрастные тополя (ул. Морозова)».

2.2. Положение об охранной зоне памятника природы краевого значения «Великовозрастные тополя (ул. Морозова)».

3. Министерству природных ресурсов и охраны окружающей среды Ставропольского края обеспечить направление в федеральный орган исполнительной власти (его территориальные органы), уполномоченный Правительством Российской Федерации на осуществление государственного кадастрового учета, государственной регистрации прав, ведение Единого государственного реестра недвижимости, документа, воспроизводящего сведения, содержащиеся в настоящем постановлении.

4. Контроль за выполнением настоящего постановления возложить на заместителя председателя Правительства Ставропольского края Лаврова О.Л.

5. Настоящее постановление вступает в силу на следующий день после дня его официального опубликования.

Губернатор  
Ставропольского края



В.В.Владимиров



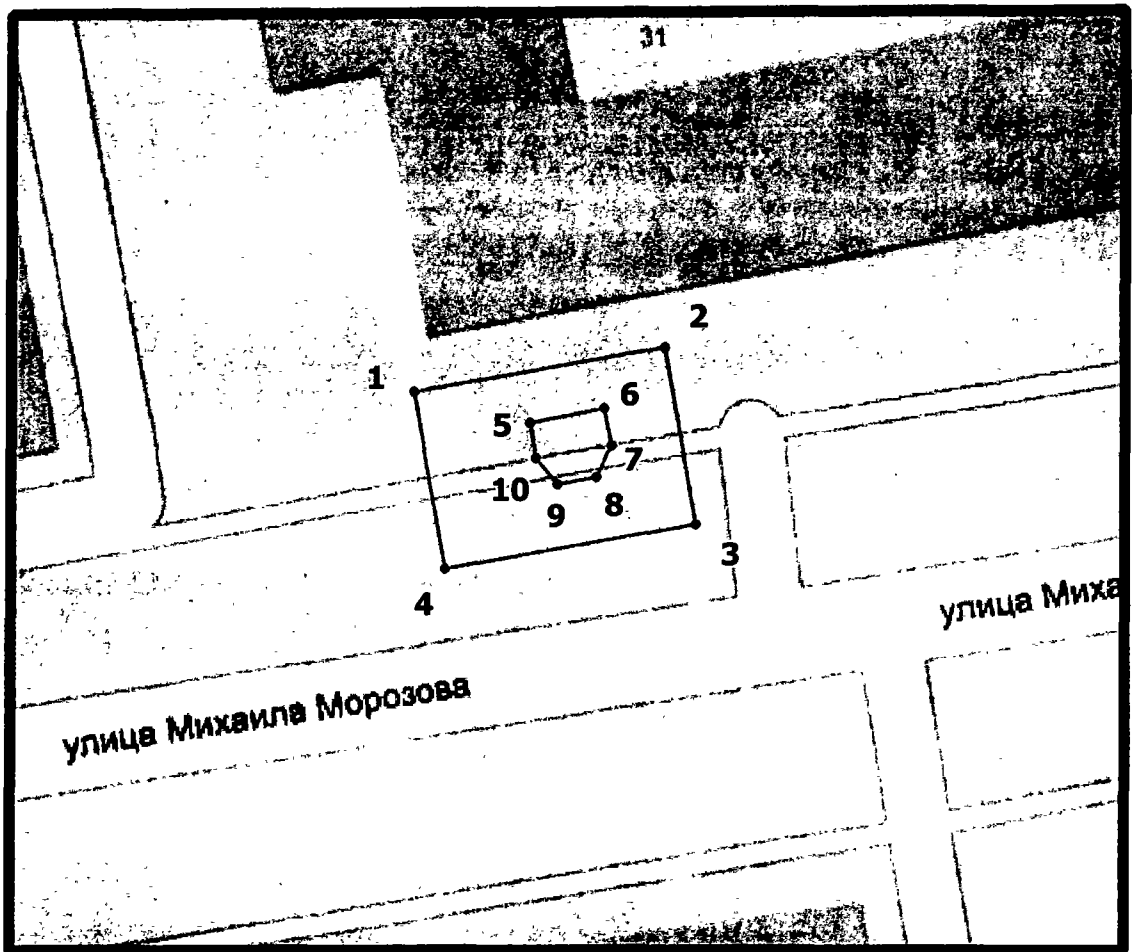
УТВЕРЖДЕНА

постановлением Губернатора  
Ставропольского края

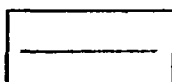
от 12 апреля 2024 г. № 164

## ГРАНИЦА

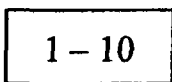
охранной зоны памятника природы краевого значения  
«Великовозрастные тополя (ул. Морозова)»



Условные обозначения:



– граница охранной зоны памятника природы краевого значения «Великовозрастные тополя (ул. Морозова)», сведения о которой представлены в таблице 1



– номера характерных точек границы охранной зоны памятника природы краевого значения «Великовозрастные тополя (ул. Морозова)», сведения о местоположении которой представлены в таблице 2

Таблица 1

## СВЕДЕНИЯ

об охранной зоне памятника природы краевого значения  
«Великовозрастные тополя (ул. Морозова)»

№ п/п	Характеристики охранной зоны памятника природы краевого значения «Великовозрастные тополя (ул. Морозова)»	Описание характеристик охранной зоны памятника природы краевого значения «Великовозрастные тополя (ул. Морозова)»
1.	Местоположение охранной зоны памятника природы краевого значения «Великовозрастные тополя (ул. Морозова)»	Ставропольский край, город Ставрополь
2.	Площадь охранной зоны памятника природы краевого значения «Великовозрастные тополя (ул. Морозова)» +/- величина погрешности определения площади охранной зоны памятника природы краевого значения «Великовозрастные тополя (ул. Морозова)» (кв. метров)	268 +/- 6
3.	Иные характеристики охранной зоны памятника природы краевого значения «Великовозрастные тополя (ул. Морозова)»	—

Таблица 2

## СВЕДЕНИЯ

о местоположении границы охранной зоны памятника природы краевого значения «Великовозрастные тополя (ул. Морозова)»

Система координат: МСК-26 от СК-95

Сведения о характерных точках границы охранной зоны памятника природы краевого значения «Великовозрастные тополя (ул. Морозова)»						
№ п/п	номера характерных точек границы охранной зоны памятника природы краевого значения «Великовозрастные тополя (ул. Морозова)»	координаты характерных точек границы охранной зоны памятника природы краевого значения «Великовозрастные тополя (ул. Морозова)» (метров)		метод определения координат характерных точек границы охранной зоны памятника природы краевого значения «Великовозрастные тополя (ул. Морозова)»	средняя квадратическая погрешность положения характерных точек границы охранной зоны памятника природы краевого значения «Великовозрастные тополя (ул. Морозова)» (метров)	описание обозначения характерных точек на местности (при наличии)
		X	Y			
1	2	3	4	5	6	7
1.	1	476716,55	1316324,58	геодезический метод	0,10	—

1	2	3	4	5	6	7
2.	2	476720,07	1316344,74	геодезический метод	0,10	–
3.	3	476705,80	1316347,24	геодезический метод	0,10	–
4.	4	476702,28	1316327,08	геодезический метод	0,10	–
5.	1	476716,55	1316324,58	геодезический метод	0,10	–
6.	5	476713,99	1316334,01	геодезический метод	0,10	–
7.	6	476715,12	1316339,94	геодезический метод	0,10	–
8.	7	476712,12	1316340,52	геодезический метод	0,10	–
9.	8	476709,58	1316339,35	геодезический метод	0,10	–
10.	9	476709,06	1316336,23	геодезический метод	0,10	–
11.	10	476711,15	1316334,49	геодезический метод	0,10	–
12.	5	476713,99	1316334,01	геодезический метод	0,10	–

---



**УТВЕРЖДЕНО**

постановлением Губернатора  
Ставропольского края

от 12 апреля 2024 г. № 164

## **ПОЛОЖЕНИЕ**

**об охранной зоне памятника природы краевого значения  
«Великовозрастные тополя (ул. Морозова)»**

### **I. Общие положения**

1. Настоящее Положение разработано в соответствии с Федеральным законом «Об особо охраняемых природных территориях» и постановлением Правительства Российской Федерации от 19 февраля 2015 г. № 138 «Об утверждении Правил создания охранных зон отдельных категорий особо охраняемых природных территорий, установления их границ, определения режима охраны и использования земельных участков и водных объектов в границах таких зон».

2. Охранная зона памятника природы краевого значения «Великовозрастные тополя (ул. Морозова)» (далее соответственно – охранная зона памятника природы, памятник природы) создана с целью предотвращения неблагоприятных антропогенных воздействий на памятник природы.

3. Охранная зона памятника природы расположена на территории города Ставрополя Ставропольского края в границе, утверждаемой Губернатором Ставропольского края (далее – граница охранной зоны памятника природы).

Территория охранной зоны памятника природы включает в себя земли населенных пунктов.

4. Земельные участки, включенные в границу охранной зоны памятника природы, у собственников, землепользователей, землевладельцев и арендаторов (далее – правообладатели земельных участков) не изымаются и используются правообладателями земельных участков с соблюдением режима охранной зоны памятника природы, установленного настоящим Положением.

5. Площадь охранной зоны памятника природы составляет 268 квадратных метров.

6. Граница охранной зоны памятника природы обозначается на местности специальными предупредительными аншлагами и информационными знаками.

7. Изменение границы охранной зоны памятника природы, а также режима охранной зоны памятника природы осуществляется в том же порядке, что и ее создание.

## II. Режим охранной зоны памятника природы

8. На территории охранной зоны запрещается всякая деятельность, влекущая за собой нарушение сохранности памятника природы, и деятельность, оказывающая негативное (вредное) воздействие на природные комплексы памятника природы, в том числе:

- 1) использование химических препаратов, обладающих токсичным, канцерогенным или мутагенным воздействием;
- 2) взрывные работы;
- 3) изменение гидрологического режима земель;
- 4) осуществление мойки и заправки топливом транспортных средств;
- 5) сброс сточных вод;
- 6) использование пиротехнических изделий;
- 7) разведение костров;
- 8) складирование снега;
- 9) размещение отходов производства и потребления, химических, взрывчатых, токсичных, отравляющих и ядовитых веществ;
- 10) уничтожение и повреждение специальных предупредительных аншлагов и информационных знаков, обозначающих границу охранной зоны памятника природы, информирующих о режиме охранной зоны памятника природы.

9. На территории охранной зоны памятника природы хозяйственная деятельность осуществляется с соблюдением режима охранной зоны памятника природы, установленного настоящим Положением, выполнением Требований по предотвращению гибели объектов животного мира при осуществлении производственных процессов, а также при эксплуатации транспортных магистралей, трубопроводов, линий связи и электропередачи, утвержденных постановлением Правительства Российской Федерации от 13 августа 1996 г. № 997, Требований по предотвращению гибели объектов животного мира при осуществлении сельскохозяйственных, промышленных и водохозяйственных производственных процессов на территории Ставропольского края, утвержденных постановлением Правительства Ставропольского края от 14 июля 2010 г. № 214-п, и иных нормативных правовых актов в области охраны окружающей среды.



10. Правообладатели земельных участков, а также иные физические и юридические лица обязаны соблюдать режим охранной зоны памятника природы, установленный настоящим Положением, и несут за его нарушение административную ответственность в соответствии с законодательством Российской Федерации.

11. Граница охранной зоны памятника природы и режим охранной зоны памятника природы, установленный настоящим Положением, в обязательном порядке учитываются при подготовке и внесении изменений в схему территориального планирования Ставропольского края, генеральный план города Ставрополя Ставропольского края, правила землепользования и застройки муниципального образования города Ставрополя Ставропольского края.

### III. Региональный государственный контроль (надзор) в области охраны и использования памятника природы

12. На территории охранной зоны памятника природы региональный государственный контроль (надзор) в области охраны и использования памятника природы осуществляется государственным бюджетным учреждением Ставропольского края «Дирекция особо охраняемых природных территорий Ставропольского края» в соответствии с положением, утверждаемым Правительством Ставропольского края.

---