



ПРАВИТЕЛЬСТВО СТАВРОПОЛЬСКОГО КРАЯ

ПОСТАНОВЛЕНИЕ

31 августа 2023 г.

г.Ставрополь

№ 513-п

Об утверждении Положения о государственном природном заказнике краевого значения «Формика» и границы государственного природного заказника краевого значения «Формика»

В соответствии с пунктом 3 статьи 24 Федерального закона «Об особо охраняемых природных территориях», частями 2 и 3 статьи 4 Закона Ставропольского края «Об особо охраняемых природных территориях», постановлением Губернатора Ставропольского края от 26.08.97 № 547 «Об образовании государственных природных заказников краевого значения» и по согласованию с Министерством природных ресурсов и экологии Российской Федерации (письмо от 12.07.2023 № 05-15-29/25225) Правительство Ставропольского края

ПОСТАНОВЛЯЕТ:

1. Утвердить прилагаемые:

1.1. Положение о государственном природном заказнике краевого значения «Формика».

1.2. Границу государственного природного заказника краевого значения «Формика».

2. Министерству природных ресурсов и охраны окружающей среды Ставропольского края обеспечить направление Правительством Ставропольского края в федеральный орган исполнительной власти (его территориальные органы), уполномоченный Правительством Российской Федерации на осуществление государственного кадастрового учета, государственной регистрации прав, ведение Единого государственного реестра недвижимости, документа, воспроизводящего сведения, содержащиеся в решении Правительства Ставропольского края об утверждении Положения о государственном природном заказнике краевого значения «Формика» и установлении границы государственного природного заказника краевого значения «Формика».

3. Контроль за выполнением настоящего постановления возложить на заместителя председателя Правительства Ставропольского края Лаврова О.Л.

4. Настоящее постановление вступает в силу на следующий день после дня его официального опубликования.

Губернатор
Ставропольского края



В.В.Владимиров



УТВЕРЖДЕНО

постановлением Правительства
Ставропольского края

от 31 августа 2023 г. № 513-п

ПОЛОЖЕНИЕ

о государственном природном заказнике краевого значения
«Формика»

I. Общие положения

1. Настоящее Положение разработано в соответствии с Федеральным законом «Об особо охраняемых природных территориях», Законом Ставропольского края «Об особо охраняемых природных территориях» и постановлением Губернатора Ставропольского края от 26.08.97 № 547 «Об образовании государственных природных заказников краевого значения».

2. Государственный природный заказник краевого значения «Формика» (далее – заказник) образован постановлением Губернатора Ставропольского края от 26.08.97 № 547 «Об образовании государственных природных заказников краевого значения».

3. Заказник расположен на территории города Ставрополя Ставропольского края в границе, утверждаемой Правительством Ставропольского края (далее – граница заказника).

Граница заказника определена в системе координат МСК-26 от СК-95. Территория заказника включает в себя земли населенных пунктов.

4. Площадь заказника составляет 0,87 гектара.

5. Заказник имеет биологический профиль.

6. Заказник образован без ограничения срока действия.

7. Управление заказником, а также обеспечение функционирования заказника за счет средств бюджета Ставропольского края и других не запрещенных законодательством Российской Федерации и законодательством Ставропольского края источников осуществляются государственным бюджетным учреждением Ставропольского края «Дирекция особо охраняемых природных территорий Ставропольского края».

8. Граница заказника обозначается на местности информационными знаками по периметру границы его территории.

II. Основные задачи заказника

9. Основными задачами заказника являются:

- 1) сохранение биологического разнообразия, в том числе ценных в хозяйственном и научном отношении объектов растительного и животного мира и среды их обитания;
- 2) содействие в проведении научно-исследовательских работ;
- 3) содействие в развитии экологического туризма и экологического просвещения.

III. Режим особой охраны территории заказника

10. На территории заказника запрещаются:

- 1) распашка земель, за исключением случаев, связанных с проведением мероприятий по предупреждению пожаров;
- 2) сенокосение, за исключением случаев, связанных с проведением мероприятий по предупреждению пожаров;
- 3) выпас, прогон и водопой сельскохозяйственных животных и птицы;
- 4) установка электрических изгородей (электропастухов);
- 5) сбор лекарственных растений, за исключением сбора гражданами лекарственных растений для собственных нужд;
- 6) предоставление земельных участков для ведения сельского хозяйства, садоводства, огородничества, строительства гаражей для собственных нужд или индивидуального жилищного строительства;
- 7) ведение садоводства, огородничества, строительство гаражей для собственных нужд или индивидуальное жилищное строительство;
- 8) проведение гидромелиоративных и ирригационных работ, за исключением случаев, связанных с поддержанием гидрологического режима водного объекта;
- 9) геологическое изучение недр, разведка и добыча полезных ископаемых, а также выполнение иных работ, связанных с использованием недрами;
- 10) строительство и реконструкция объектов капитального строительства, некапитальных строений и сооружений;
- 11) проезд и стоянка автотранспортных средств, за исключением случаев, связанных с:
 - проведением мероприятий по выполнению основных задач заказника;
 - проведением мероприятий по предотвращению и ликвидации чрезвычайных ситуаций природного и техногенного характера;
- 12) взрывные работы;
- 13) применение пестицидов, агрохимикатов, за исключением случаев, связанных с проведением мероприятий по предупреждению распространения вредных организмов и ликвидации очагов вредных организмов при условии соблюдения установленных регламентов и правил применения пестицидов и агрохимикатов, исключающих их негативное воздействие на здоровье людей и окружающую среду, а также при условии осуществления мер, гаранти-

рующих предотвращение заболеваний и гибели объектов животного мира, ухудшения среды их обитания;

14) осуществление рекреационной деятельности (в том числе устройство привалов, туристических стоянок, бивуаков, лагерей, разведение костров, использование мангалов и иных приспособлений для приготовления пищи) за пределами специально предусмотренных для этого мест, определяемых государственным бюджетным учреждением Ставропольского края «Дирекция особо охраняемых природных территорий Ставропольского края»;

15) использование пиротехнических изделий;

16) выжигание травостоя;

17) размещение всех видов отходов производства и потребления, а также биологических отходов;

18) уничтожение или повреждение шлагбаумов, аншлагов, стендов и других информационных знаков и указателей;

19) проведение археологических полевых работ, в том числе работ по поиску и (или) изъятию археологических предметов из мест залегания на поверхности земли, в земле или под водой, без разрешений (открытых листов) на проведение работ по выявлению и изучению объектов археологического наследия, выдаваемых федеральным органом исполнительной власти, уполномоченным Правительством Российской Федерации в области сохранения, использования, популяризации и государственной охраны объектов культурного наследия;

20) деятельность, влекущая за собой снижение экологической ценности территории заказника или причиняющая вред охраняемым объектам растительного и животного мира и среде их обитания, если осуществление данной деятельности не предусмотрено настоящим Положением.

11. Содержание основных видов разрешенного использования земельных участков, расположенных в границе заказника, указанных в пункте 12 настоящего Положения, определяется в соответствии с классификатором видов разрешенного использования земельных участков, утвержденным приказом Федеральной службы государственной регистрации, кадастра и картографии от 10 ноября 2020 г. № П/0412 (далее – классификатор).

12. Основными видами разрешенного использования земельных участков, расположенных в границе заказника, являются:

1) природно-познавательный туризм (код 5.2 классификатора);

2) деятельность по особой охране и изучению природы (код 9.0 классификатора);

3) охрана природных территорий (код 9.1 классификатора);

4) запас (код 12.3 классификатора).

13. На территории заказника использование земельного участка с кадастровым номером 26:12:012211:1, с видом разрешенного использования –

станция защиты растений, установленным до принятия настоящего Положения, осуществляется с соблюдением режима особой охраны территории заказника, установленного настоящим Положением.

14. На территории заказника в отношении планируемой хозяйственной и иной деятельности, которая может оказать прямое или косвенное воздействие на окружающую среду, независимо от организационно-правовых форм собственности юридических лиц и индивидуальных предпринимателей проводится оценка воздействия на окружающую среду в соответствии с Федеральным законом «Об охране окружающей среды».

15. На территории заказника меры пожарной безопасности осуществляют собственники, владельцы, пользователи и арендаторы земельных участков, расположенных в границе заказника (далее – правообладатели земельных участков), в соответствии с законодательством Российской Федерации, проведение мероприятий по предупреждению пожаров осуществляет государственное бюджетное учреждение Ставропольского края «Дирекция особо охраняемых природных территорий Ставропольского края».

На территории заказника обеспечение первичных мер пожарной безопасности осуществляется уполномоченным органом местного самоуправления городского округа города Ставрополя Ставропольского края в соответствии с федеральными законами «О пожарной безопасности» и «Об общих принципах организации местного самоуправления в Российской Федерации».

16. На территории заказника производственная деятельность осуществляется с соблюдением режима особой охраны территории заказника, установленного настоящим Положением, выполнением Требований по предотвращению гибели объектов животного мира при осуществлении производственных процессов, а также при эксплуатации транспортных магистралей, трубопроводов, линий связи и электропередачи, утвержденных постановлением Правительства Российской Федерации от 13 августа 1996 г. № 997, Требований по предотвращению гибели объектов животного мира при осуществлении сельскохозяйственных, промышленных и водохозяйственных производственных процессов на территории Ставропольского края, утвержденных постановлением Правительства Ставропольского края от 14 июля 2010 г. № 214-п, и иных нормативных правовых актов в области охраны окружающей среды.

17. На территории заказника культурные, спортивные и другие массовые мероприятия осуществляются с соблюдением режима особой охраны территории заказника, установленного настоящим Положением, и в соответствии с порядком согласования проведения массовых мероприятий на особо охраняемых природных территориях краевого значения, установленным министерством природных ресурсов и охраны окружающей среды Ставропольского края (далее – министерство).

18. На территории заказника мероприятия по предотвращению и ликвидации чрезвычайных ситуаций природного и техногенного характера осуществляются с соблюдением режима особой охраны территории заказника, установленного настоящим Положением.

19. На территории заказника допускается проведение рубок деревьев, кустарников, лиан, осуществляемых в целях выполнения мер санитарной безопасности и ликвидации очагов вредных организмов, с соблюдением режима особой охраны территории заказника, установленного настоящим Положением.

20. Правообладатели земельных участков, а также иные физические и юридические лица обязаны соблюдать установленный на территории заказника режим особой охраны и несут за его нарушение административную, уголовную и иную ответственность в соответствии с законодательством Российской Федерации.

21. Граница заказника и особенности режима особой охраны территории заказника в обязательном порядке учитываются при подготовке и внесении изменений в схему территориального планирования Ставропольского края, генеральный план города Ставрополя Ставропольского края, правила землепользования и застройки муниципального образования города Ставрополя Ставропольского края.

IV. Охрана территории заказника

22. Охрана территории заказника обеспечивается министерством в порядке, предусмотренном нормативными правовыми актами Российской Федерации и нормативными правовыми актами Ставропольского края.

V. Региональный государственный контроль (надзор) в области охраны и использования заказника

23. Региональный государственный контроль (надзор) в области охраны и использования заказника осуществляется государственным бюджетным учреждением Ставропольского края «Дирекция особо охраняемых природных территорий Ставропольского края» в соответствии с положением, утверждаемым Правительством Ставропольского края.

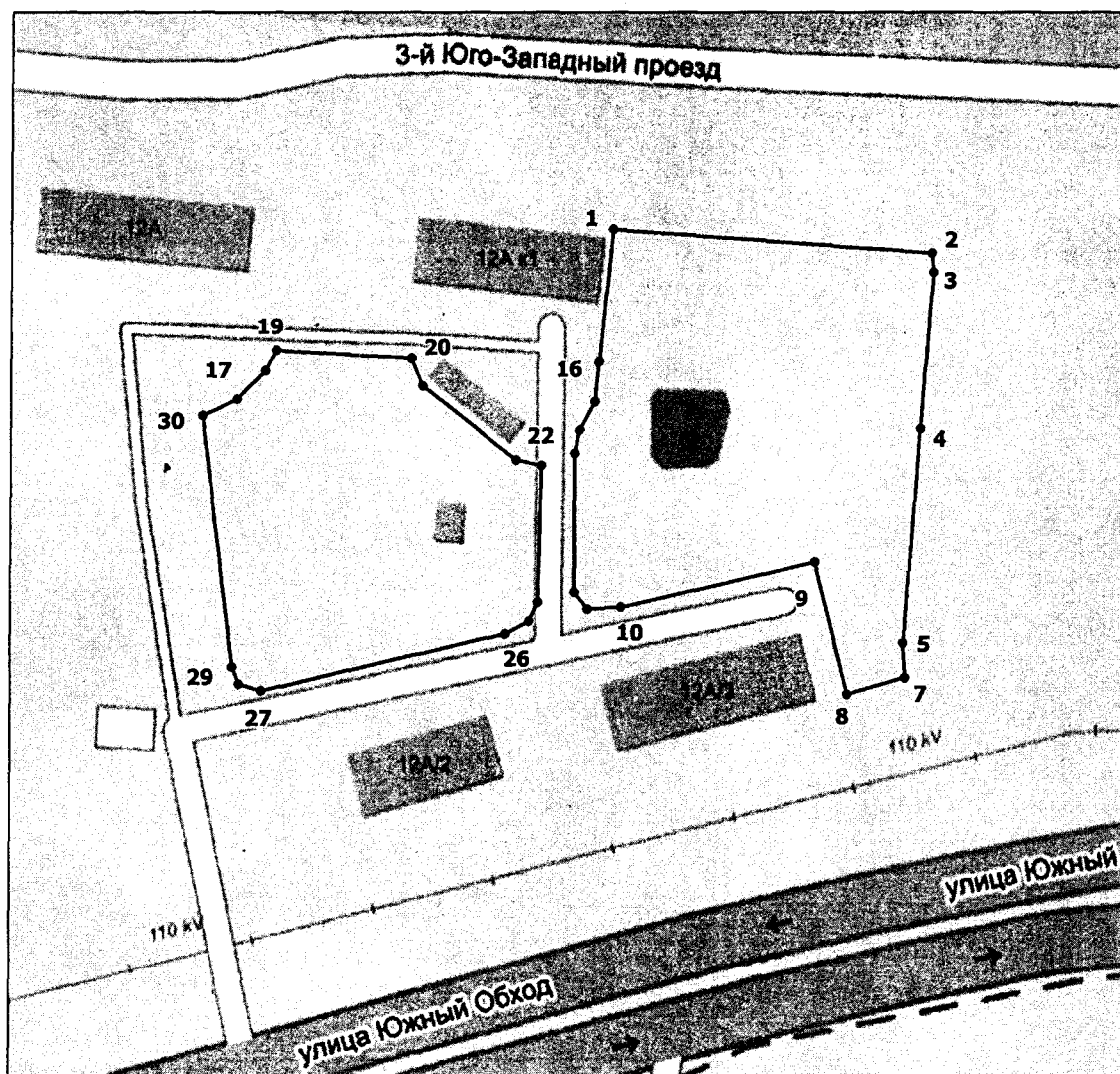


УТВЕРЖДЕНА
постановлением Правительства
Ставропольского края


от 31 августа 2023 г. № 513-п

ГРАНИЦА

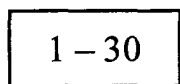
государственного природного заказника краевого значения
«Формика»



Условные обозначения:



— граница государственного природного заказника краевого значения «Формика», сведения о котором представлены в таблице 1



— номера характерных точек границы государственного природного заказника краевого значения «Формика», сведения о местоположении которой представлены в таблице 2

Таблица 1

СВЕДЕНИЯ

о государственном природном заказнике краевого значения
«Формика»

№ п/п	Характеристики государственного природного заказника краевого значения «Формика»	Описание характеристик государственного природного заказника краевого значения «Формика»
1.	Местоположение государственного природного заказника краевого значения «Формика»	Ставропольский край, город Ставрополь
2.	Площадь государственного природного заказника краевого значения «Формика» +/- величина погрешности определения площади государственного природного заказника краевого значения «Формика» (кв. метров)	8700 +/- 33
3.	Иные характеристики государственного природного заказника краевого значения «Формика»	—

Таблица 2

СВЕДЕНИЯ

о местоположении границы государственного природного заказника
краевого значения «Формика»

Система координат: МСК-26 от СК-95

Сведения о характерных точках границы государственного природного заказника краевого значения «Формика»						
№ п/п	номера характерных точек границы государственного природного заказника краевого значения «Формика»	координаты характерных точек границы государственного природного заказника краевого значения «Формика» (метров)		метод определения координат характерных точек границы государственного природного заказника краевого значения «Формика»	средняя квадратическая погрешность положения характерных точек границы государственного природного заказника краевого значения «Формика» (метров)	описание обозначения характерных точек на местности (при наличии)
		X	Y			
1	2	3	4	5	6	7
1.	1	1315116,22	471402,21	геодезический метод	0,10	—
2.	2	1315181,33	471397,44	геодезический метод	0,10	—
3.	3	1315181,66	471393,58	геодезический метод	0,10	—

1	2	3	4	5	6	7
4.	4	1315179,21	471361,98	геодезический метод	0,10	–
5.	5	1315175,88	471318,48	геодезический метод	0,10	–
6.	6	1315175,88	471318,47	геодезический метод	0,10	–
7.	7	1315176,29	471311,47	геодезический метод	0,10	–
8.	8	1315164,4	471308,12	геодезический метод	0,10	–
9.	9	1315157,81	471334,84	геодезический метод	0,10	–
10.	10	1315118,26	471325,68	геодезический метод	0,10	–
11.	11	1315111,41	471325,25	геодезический метод	0,10	–
12.	12	1315108,8	471328,64	геодезический метод	0,10	–
13.	13	1315108,72	471356,92	геодезический метод	0,10	–
14.	14	1315109,67	471361,58	геодезический метод	0,10	–
15.	15	1315112,67	471367,27	геодезический метод	0,10	–
16.	16	1315113,52	471375,31	геодезический метод	0,10	–
17.	1	1315116,22	471402,21	геодезический метод	0,10	–
18.	17	1315039,25	471367,74	геодезический метод	0,10	–
19.	18	1315044,86	471373,47	геодезический метод	0,10	–

1	2	3	4	5	6	7
20.	19	1315047,03	471377,53	геодезический метод	0,10	–
21.	20	1315074,99	471375,95	геодезический метод	0,10	–
22.	21	1315077,26	471370,44	геодезический метод	0,10	–
23.	22	1315096,54	471355,6	геодезический метод	0,10	–
24.	23	1315101,75	471354,49	геодезический метод	0,10	–
25.	24	1315101,2	471326,61	геодезический метод	0,10	–
26.	25	1315099,35	471322,78	геодезический метод	0,10	–
27.	26	1315094,47	471320,17	геодезический метод	0,10	–
28.	27	1315044,29	471308,64	геодезический метод	0,10	–
29.	28	1315039,85	471310,00	геодезический метод	0,10	–
30.	29	1315038,52	471313,46	геодезический метод	0,10	–
31.	30	1315032,22	471364,42	геодезический метод	0,10	–
32.	17	1315039,25	471367,74	геодезический метод	0,10	–
