



ПРАВИТЕЛЬСТВО СТАВРОПОЛЬСКОГО КРАЯ

ПОСТАНОВЛЕНИЕ

25 июля 2023 г.

г. Ставрополь

№ 450-п

О переименовании памятника природы и утверждении границы памятника природы краевого значения «Великовозрастное дерево сосны Сосновского»

В соответствии с пунктом 3 статьи 26 Федерального закона «Об особо охраняемых природных территориях», частью 2 статьи 4 Закона Ставропольского края «Об особо охраняемых природных территориях» и по согласованию с Министерством природных ресурсов и экологии Российской Федерации (письмо от 26.04.2023 № 05-15-29/15319) Правительство Ставропольского края

ПОСТАНОВЛЯЕТ:

1. Переименовать памятник природы Ставропольского края «Великовозрастное дерево – сосна у Академической галереи», взятый под особую охрану решением исполнительного комитета Ставропольского краевого Совета народных депутатов от 4 января 1978 г. № 9 «О взятии под особую охрану памятников природы», в памятник природы краевого значения «Великовозрастное дерево сосны Сосновского».

2. Утвердить прилагаемую границу памятника природы краевого значения «Великовозрастное дерево сосны Сосновского».

3. Министерству природных ресурсов и охраны окружающей среды Ставропольского края обеспечить направление Правительством Ставропольского края в федеральный орган исполнительной власти (его территориальные органы), уполномоченный Правительством Российской Федерации на осуществление государственного кадастрового учета, государственной регистрации прав, ведение Единого государственного реестра недвижимости, документа, воспроизводящего сведения, содержащиеся в решении Правительства Ставропольского края об установлении границы памятника природы краевого значения «Великовозрастное дерево сосны Сосновского».

4. Контроль за выполнением настоящего постановления возложить на заместителя председателя Правительства Ставропольского края Лаврова О.Л.

5. Настоящее постановление вступает в силу на следующий день после дня его официального опубликования.

Губернатор
Ставропольского края



В.В.Владимиров



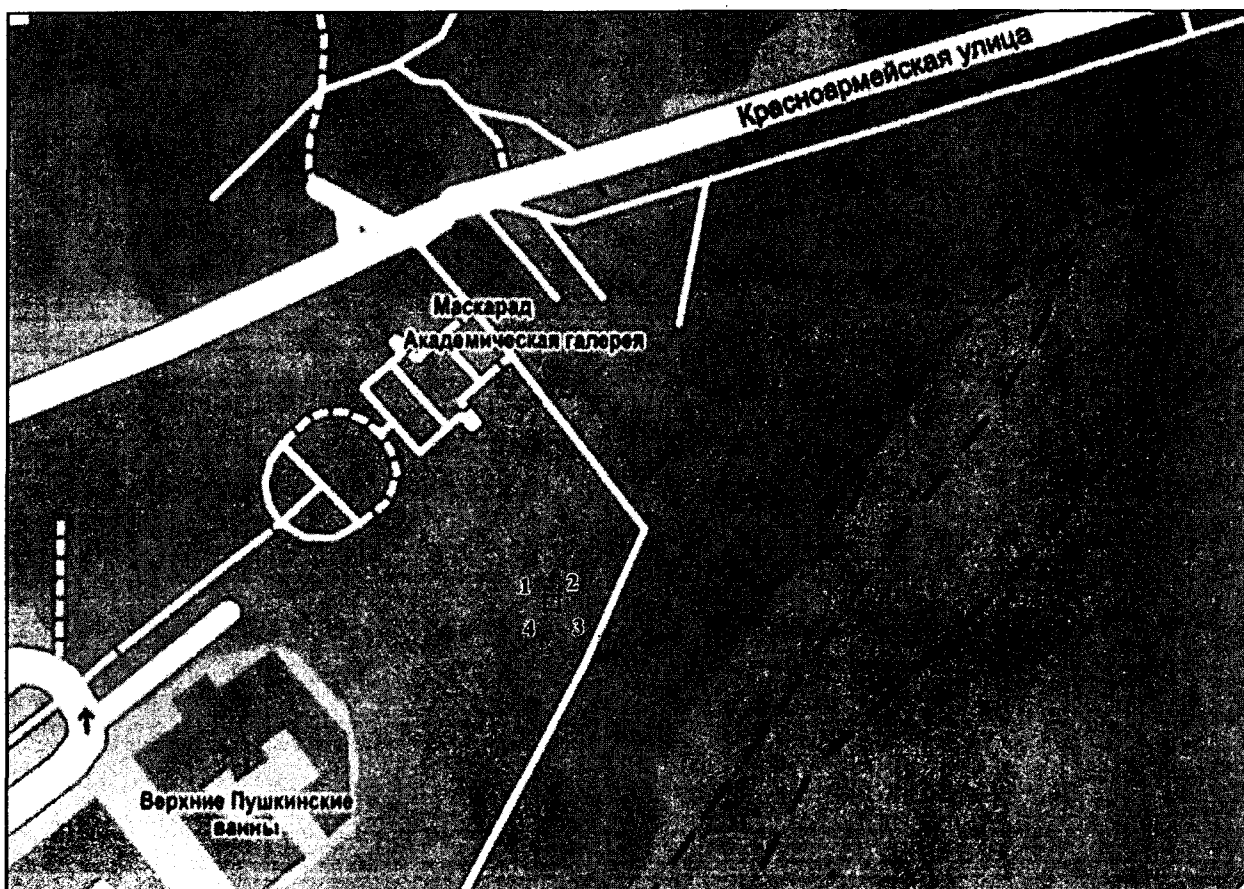
УТВЕРЖДЕНА

постановлением Правительства
Ставропольского края


от 25 июля 2023 г. № 450-п

ГРАНИЦА

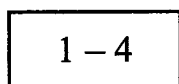
памятника природы краевого значения
«Великовозрастное дерево сосны Сосновского»



Условные обозначения:



— граница памятника природы краевого значения «Великовозрастное дерево сосны Сосновского», сведения о котором представлены в таблице 1



1 – 4 — номера характерных точек границы памятника природы краевого значения «Великовозрастное дерево сосны Сосновского», сведения о местоположении которой представлены в таблице 2

Таблица 1

СВЕДЕНИЯ

о памятнике природы краевого значения
«Великовозрастное дерево сосны Сосновского»

№ п/п	Характеристики памятника природы краевого значения «Великовозрастное дерево сосны Сосновского»	Описание характеристик памятника природы краевого значения «Великовозрастное дерево сосны Сосновского»
1.	Местоположение памятника природы краевого значения «Великовозрастное дерево сосны Сосновского»	Ставропольский край, город-курорт Пятигорск
2.	Площадь памятника природы краевого значения «Великовозрастное дерево сосны Сосновского» +/- величина погрешности определения площади памятника природы краевого значения «Великовозрастное дерево сосны Сосновского» (кв. метров)	9 +/- 1
3.	Иные характеристики памятника природы краевого значения «Великовозрастное дерево сосны Сосновского»	—

Таблица 2

СВЕДЕНИЯ

о местоположении границы памятника природы краевого значения
«Великовозрастное дерево сосны Сосновского»

Система координат: МСК-26 от СК-95

Сведения о характерных точках границы памятника природы краевого значения «Великовозрастное дерево сосны Сосновского»						
№ п/п	номера характерных точек границы памятника природы краевого значения «Великовозрастное дерево сосны Сосновского»	координаты характерных точек границы памятника природы краевого значения «Великовозрастное дерево сосны Сосновского» (метров)		метод определения координат характерных точек границы памятника природы краевого значения «Великовозрастное дерево сосны Сосновского»	средняя квадратическая погрешность положения характерных точек границы памятника природы краевого значения «Великовозрастное дерево сосны Сосновского» (метров)	описание обозначения характерных точек на местности (при наличии)
		X	Y			
1	2	3	4	5	6	7
1.	1	366258,22	1407362,87	геодезический метод	0,10	–
2.	2	366258,22	1407365,87	геодезический метод	0,10	–
3.	3	366255,22	1407365,87	геодезический метод	0,10	–

1	2	3	4	5	6	7
4.	4	366255,22	1407362,87	геодезический метод	0,10	–
5.	1	366258,22	1407362,87	геодезический метод	0,10	–
