



# ПРАВИТЕЛЬСТВО СТАВРОПОЛЬСКОГО КРАЯ

## ПОСТАНОВЛЕНИЕ

г. Ставрополь

01 августа 2022 г.

№ 439-п

**О переименовании памятника природы и утверждении границы памятника природы краевого значения «Гора Лягушка»**

В соответствии с пунктом 3 статьи 26 Федерального закона «Об особо охраняемых природных территориях» и частью 2 статьи 4 Закона Ставропольского края «Об особо охраняемых природных территориях» Правительство Ставропольского края

**ПОСТАНОВЛЯЕТ:**

1. Переименовать памятник природы Ставропольского края «Гора Лягушинка с уникальными каменными образованиями: Лягушка, Голова орла и пещерой Подковка», взятый под особую охрану решением исполнительного комитета Ставропольского краевого Совета народных депутатов от 4 января 1978 г. № 9 «О взятии под особую охрану памятников природы», ранее включенный в пункт 1 раздела 1 «Памятники неживой природы» перечня памятников природы на территории Ставропольского края, подлежащих охране, утвержденного постановлением бюро Ставропольского краевого комитета КПСС и исполкома краевого Совета депутатов трудящихся от 15 сентября 1961 года № 676 «О мерах по охране природы в крае», как «Лягушка», «Пещера Подковка», в памятник природы краевого значения «Гора Лягушка».

2. Утвердить прилагаемую границу памятника природы краевого значения «Гора Лягушка».

3. Министерству природных ресурсов и охраны окружающей среды Ставропольского края обеспечить направление Правительством Ставропольского края в федеральный орган исполнительной власти (его территориальные органы), уполномоченный Правительством Российской Федерации на осуществление государственного кадастрового учета, государственной регистрации прав, ведение Единого государственного реестра недвижимости, документа, воспроизводящего сведения, содержащиеся в решении Правительства Ставропольского края об установлении границы памятника природы краевого значения «Гора Лягушка».

4. Контроль за выполнением настоящего постановления возложить на первого заместителя председателя Правительства Ставропольского края Ситникова В.Н.

5. Настоящее постановление вступает в силу на следующий день после дня его официального опубликования.

Губернатор  
Ставропольского края



В.В.Владимиров



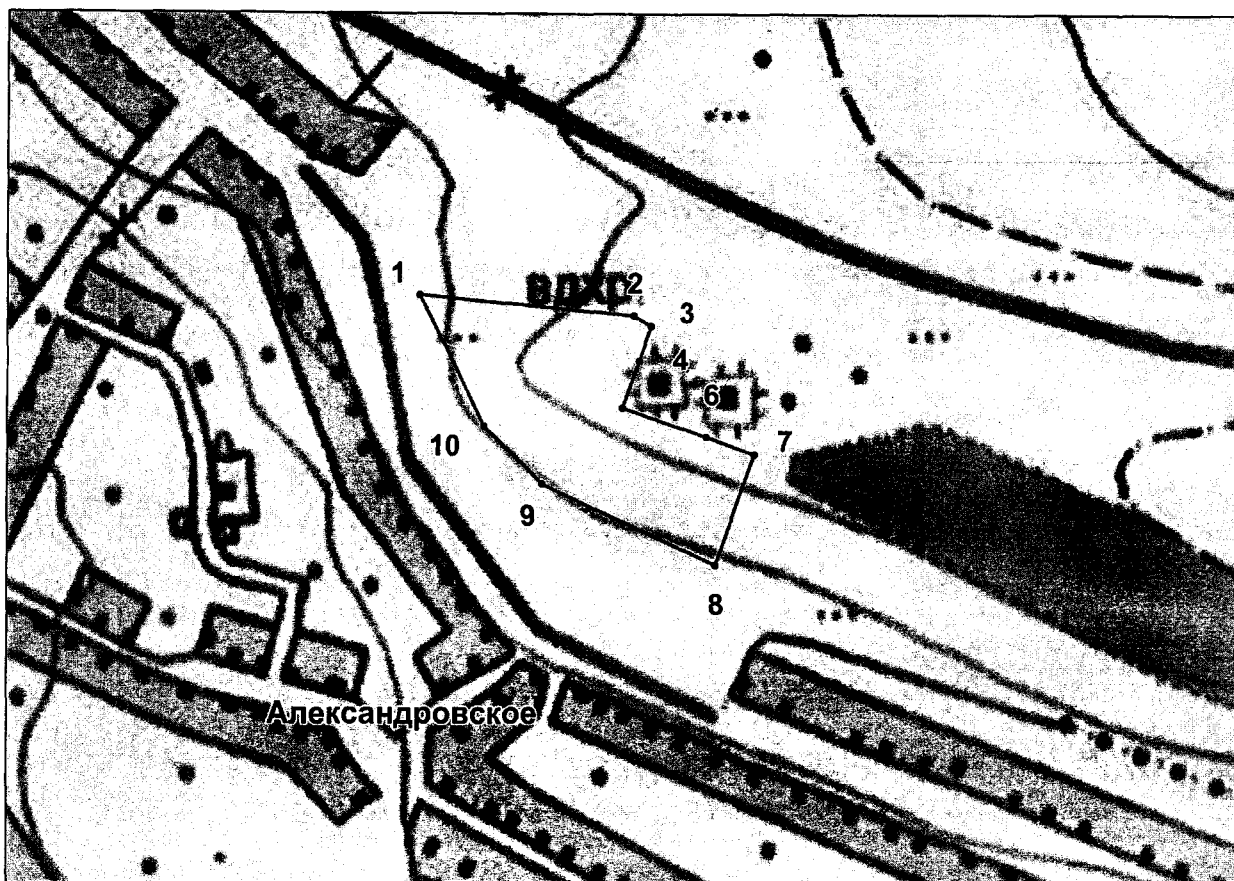
УТВЕРЖДЕНА

решением Правительства  
Ставропольского края


от 01 августа 2022 г. № 439-п

## ГРАНИЦА

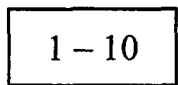
памятника природы краевого значения «Гора Лягушка»



Условные обозначения:



– граница памятника природы краевого значения «Гора Лягушка», сведения о котором представлены в таблице 1



– номера характерных точек границы памятника природы краевого значения «Гора Лягушка», сведения о местоположении которой представлены в таблице 2

## СВЕДЕНИЯ

о памятнике природы краевого значения  
«Гора Лягушка»

№ п/п	Характеристики памятника природы краевого значения «Гора Лягушка»	Описание характеристик памятника природы краевого значения «Гора Лягушка»
1.	Местоположение памятника природы краевого значения «Гора Лягушка»	Ставропольский край, Алек- сандровский муниципальный округ
2.	Площадь памятника природы крае- вого значения «Гора Лягушка» +/- величина погрешности определения площади памятника природы краевого значения «Гора Лягушка» (кв. метров)	27980 +/- 1464
3.	Иные характеристики памятника при- роды краевого значения «Гора Лягуш- ка»	—

Таблица 2

## СВЕДЕНИЯ

о местоположении границы памятника природы краевого значения  
«Гора Лягушка»

Система координат: МСК-26 от СК-95

№ п/п	Номера характер- ных то- чек гра- ницы па- мятника природы краевого значения «Гора Лягушка»	Координаты характер- ных точек границы памятника природы краевого значения «Гора Лягушка» (метров)		Метод опре- деления коор- динат харак- терных точек границы па- мятника при- роды краевого значения «Гора Лягушка»	Средняя квадра- тическая погреш- ность по- ложения характер- ных то- чек гра- ницы па- мятника природы краевого значения «Гора Лягушка» (метров)	Опи- сание обо- зна- чения харак- тер- ных точек на ме- стно- сти (при нали- чии)
		X	Y			
1	2	3	4	5	6	7
1.	1	442471,09	1396552,71	геодезический метод	2,50	—
2.	2	442457,52	1396726,09	геодезический метод	2,50	—
3.	3	442448,93	1396739,95	геодезический метод	2,50	—
4.	4	442420,64	1396730,82	геодезический метод	2,50	—
5.	5	442382,44	1396718,19	геодезический метод	2,50	—

Сведения о характерных точках границы памятника природы краевого  
значения «Гора Лягушка»

1.	1	442471,09	1396552,71	геодезический метод	2,50	—
2.	2	442457,52	1396726,09	геодезический метод	2,50	—
3.	3	442448,93	1396739,95	геодезический метод	2,50	—
4.	4	442420,64	1396730,82	геодезический метод	2,50	—
5.	5	442382,44	1396718,19	геодезический метод	2,50	—

1	2	3	4	5	6	7
6.	6	442359,91	1396785,71	геодезический метод	2,50	–
7.	7	442346,59	1396824,54	геодезический метод	2,50	–
8.	8	442257,60	1396794,97	геодезический метод	2,50	–
9.	9	442320,53	1396654,45	геодезический метод	2,50	–
10.	10	442365,81	1396606,83	геодезический метод	2,50	–
11.	1	442471,09	1396552,71	геодезический метод	2,50	–

---