



# ПРАВИТЕЛЬСТВО СТАВРОПОЛЬСКОГО КРАЯ

## ПОСТАНОВЛЕНИЕ

19 июля 2021 г.

г. Ставрополь

№ 340-п

О создании государственного природного заказника краевого значения «Подлужный»

В соответствии с Федеральным законом «Об особо охраняемых природных территориях», Законом Ставропольского края «Об особо охраняемых природных территориях», постановлением Правительства Ставропольского края от 28 октября 2009 г. № 280-п «Об утверждении Порядка принятия решений о создании особо охраняемых природных территорий краевого значения в Ставропольском крае», распоряжением Правительства Ставропольского края от 27 ноября 2020 г. № 663-рп «Об утверждении перечня планируемых к созданию в 2021-2025 годах особо охраняемых природных территорий краевого значения в Ставропольском крае» и по согласованию с Министерством природных ресурсов и экологии Российской Федерации (письмо от 29.03.2021 № 09-15-29/8550) Правительство Ставропольского края

**ПОСТАНОВЛЯЕТ:**

1. Создать государственный природный заказник краевого значения «Подлужный» на территории Изобильненского района Ставропольского края.

2. Утвердить прилагаемые:

2.1. Положение о государственном природном заказнике краевого значения «Подлужный».

2.2. Границу государственного природного заказника краевого значения «Подлужный».

3. Министерству природных ресурсов и охраны окружающей среды Ставропольского края:

3.1. Внести в установленном порядке в государственный кадастр особо охраняемых природных территорий краевого и местного значения сведения о государственном природном заказнике краевого значения «Подлужный».

3.2. Обеспечить направление Правительством Ставропольского края в федеральный орган исполнительной власти (его территориальные органы), уполномоченный Правительством Российской Федерации на осуществление государственного кадастрового учета, государственной регистрации прав, ведение Единого государственного реестра недвижимости и предоставление сведений, содержащихся в Едином государственном реестре недвижимости, документа, воспроизводящего сведения, содержащиеся в решении Правительства Ставропольского края об утверждении Положения о государственном природном заказнике краевого значения «Подлужный» и установлении границы государственного природного заказника краевого значения «Подлужный».

4. Контроль за выполнением настоящего постановления возложить на первого заместителя председателя Правительства Ставропольского края Великдана Н.Т.

5. Настоящее постановление вступает в силу на следующий день после дня его официального опубликования.

Губернатор  
Ставропольского края



В.В.Владимиров



УТВЕРЖДЕНО

постановлением Правительства  
Ставропольского края

от 19 июля 2021 г. № 340-п

## ПОЛОЖЕНИЕ

о государственном природном заказнике краевого значения  
«Подлужный»

### I. Общие положения

1. Настоящее Положение разработано в соответствии с Федеральным законом «Об особо охраняемых природных территориях», Законом Ставропольского края «Об особо охраняемых природных территориях», постановлением Правительства Ставропольского края от 28 октября 2009 г. № 280-п «Об утверждении Порядка принятия решений о создании особо охраняемых природных территорий краевого значения в Ставропольском крае» и распоряжением Правительства Ставропольского края от 27 ноября 2020 г. № 663-рп «Об утверждении перечня планируемых к созданию в 2021-2025 годах особо охраняемых природных территорий краевого значения в Ставропольском крае».

2. Государственный природный заказник краевого значения «Подлужный» расположен на территории Изобильненского района Ставропольского края в границе, утверждаемой Правительством Ставропольского края (далее соответственно – заказник, граница заказника), и состоит из двух участков: участок № 1 заказника и участок № 2 заказника.

Граница заказника определена в системе координат МСК-26 от СК-95.

Территория заказника включает в себя земли сельскохозяйственного назначения, земли лесного фонда в лесных кварталах 1 и 2 (Изобильненское) Изобильненского участкового лесничества Изобильненского лесничества и земли иных категорий, установленных Земельным кодексом Российской Федерации.

3. Общая площадь заказника составляет 380,57 гектара, в том числе:

- 1) площадь участка № 1 заказника – 195,00 гектара;
- 2) площадь участка № 2 заказника – 185,57 гектара.

4. Заказник имеет биологический профиль.

5. Заказник создан без ограничения срока действия.

6. Земельные участки, расположенные в границе заказника и не находящиеся в собственности граждан или юридических лиц, ограничены в обороте.

7. Управление заказником, а также обеспечение функционирования заказника за счет средств бюджета Ставропольского края и других не запрещенных законодательством Российской Федерации и законодательством Ставропольского края источников осуществляются государственным казенным учреждением «Дирекция особо охраняемых природных территорий Ставропольского края».

8. Граница заказника обозначается на местности информационными знаками по периметру границы его территории.

9. Изменение границы заказника, упразднение заказника производится в порядке, установленном законодательством Российской Федерации и законодательством Ставропольского края.

## II. Основные задачи заказника

10. Основными задачами заказника являются:

1) сохранение и восстановление лесостепного природного комплекса западных склонов Ставропольской возвышенности;

2) сохранение биологического разнообразия, в том числе объектов животного и растительного мира, занесенных в Красную книгу Российской Федерации и Красную книгу Ставропольского края, объектов растительного и животного мира, ценных в хозяйственном и научном отношении, и среды их обитания;

3) содействие в проведении научно-исследовательских работ;

4) содействие в развитии экологического туризма и экологического просвещения.

## III. Режим особой охраны территории заказника

11. На территории заказника запрещаются:

1) распашка земель, за исключением случаев, связанных с осуществлением лесовосстановления и лесоразведения; осуществлением мер противопожарного обустройства лесов, расположенных на землях лесного фонда;

2) сенокосение, за исключением случаев, связанных с проведением мероприятий по предупреждению пожаров;

3) выпас, прогон и водопой сельскохозяйственных животных и птицы с 01 апреля по 31 мая;

4) установка электрических изгородей (электропастухов);

5) любительская и спортивная охота;

6) нахождение физических лиц с орудиями охоты и (или) продукцией охоты, собаками, ловчими птицами, за исключением случаев, связанных с осуществлением видов охоты, указанных в пункте 22 настоящего Положения;

7) проведение рубок лесных насаждений, за исключением:

выборочных рубок лесных насаждений, осуществляемых в целях выполнения мер санитарной безопасности в лесах и ликвидации очагов вредных организмов;

сплошных рубок лесных насаждений, осуществляемых в случаях, если выборочные рубки не обеспечивают замену лесных насаждений, утрачивающих свои средообразующие, водоохранные, санитарно-гигиенические, оздоровительные и иные полезные функции, на лесные насаждения, обеспечивающие сохранение целевого назначения защитных лесов и выполняемых ими полезных функций;

выборочных рубок и сплошных рубок лесных насаждений без предоставления лесных участков, осуществляемых при проведении мероприятий по ликвидации чрезвычайной ситуации, возникшей вследствие лесных пожаров на лесных участках, расположенных в границах территории, признанной зоной чрезвычайной ситуации, в том числе в целях создания противопожарных разрывов;

выборочных рубок и сплошных рубок лесных насаждений, проводимых в соответствии с частью 5<sup>1</sup> статьи 21 Лесного кодекса Российской Федерации, в случаях, если данные виды деятельности не запрещены настоящим Положением;

8) заготовка и сбор недревесных лесных ресурсов, за исключением заготовки и сбора гражданами недревесных лесных ресурсов для собственных нужд, заготовка пищевых лесных ресурсов и сбор лекарственных растений, за исключением заготовки гражданами пищевых лесных ресурсов и сбора ими лекарственных растений для собственных нужд;

9) сбор корней, корневищ и клубней травянистых растений путем их выкапывания (вырывания);

10) предоставление земельных участков для ведения сельского хозяйства, садоводства, огородничества, строительства гаражей для собственных нужд или индивидуального жилищного строительства;

11) ведение садоводства, огородничества, строительство гаражей для собственных нужд или индивидуальное жилищное строительство;

12) проведение гидромелиоративных и ирригационных работ, за исключением случаев, связанных с:

поддержанием гидрологического режима водных объектов;

осуществлением мер противопожарного обустройства лесов, расположенных на землях лесного фонда;

13) геологическое изучение недр, разведка и добыча полезных ископаемых, а также выполнение иных работ, связанных с использованием недрами;

14) строительство и реконструкция объектов капитального строительства, за исключением строительства и реконструкции линейных объектов, не причиняющих вреда природным комплексам и их компонентам;

15) проезд и стоянка автотранспортных средств вне дорог общего пользования, за исключением случаев, связанных с:

проведением мероприятий по выполнению основных задач заказчика;

проведением мероприятий по предотвращению и ликвидации чрезвычайных ситуаций природного и техногенного характера;

эксплуатацией линейных объектов, а также объектов, предназначенных для обеспечения электро-, тепло-, газо- и водоснабжения, водоотведения, связи, нефтепроводов;

производством работ, проводимых лицами, использующими леса на основании проектов освоения лесов (далее – пользователи и арендаторы лесных участков);

использованием, охраной, защитой и воспроизводством лесов, расположенных на землях лесного фонда;

16) взрывные работы;

17) использование химических препаратов, обладающих токсичным, канцерогенным или мутагенным воздействием, в лесах, расположенных на территории заказника;

18) применение пестицидов, агрохимикатов, за исключением случаев, связанных с проведением мероприятий по предупреждению распространения вредных организмов и ликвидации очагов вредных организмов при условии соблюдения установленных регламентов и правил применения пестицидов и агрохимикатов, исключающих их негативное воздействие на здоровье людей и окружающую среду, а также при условии осуществления мер, гарантирующих предотвращение заболеваний и гибели объектов животного мира, ухудшения среды их обитания;

19) осуществление рекреационной деятельности (в том числе устройство привалов, туристических стоянок, бивуаков, лагерей, разведение костров, использование мангалов и иных приспособлений для приготовления пищи) за пределами специально предусмотренных для этого мест, определяемых государственным казенным учреждением «Дирекция особо охраняемых природных территорий Ставропольского края»;

20) использование пиротехнических изделий;

21) выжигание травостоя, за исключением случаев, связанных с осуществлением мер противопожарного обустройства лесов, расположенных на землях лесного фонда;

22) размещение всех видов отходов производства и потребления, а также биологических отходов;

23) уничтожение или повреждение шлагбаумов, аншлагов, стендов и других информационных знаков и указателей;

24) поиск и (или) изъятие археологических предметов из мест залегания на поверхности земли, в земле или под водой, проводимые без разрешения (открытого листа) на проведение работ по выявлению и изучению объектов археологического наследия, выдаваемого федеральным органом исполнительной власти, уполномоченным Правительством Российской Федерации в области сохранения, использования, популяризации и государственной охраны объектов культурного наследия;

25) деятельность, влекущая за собой снижение экологической ценности территории заказника или причиняющая вред охраняемым объектам растительного и животного мира и среде их обитания, если осуществление данной деятельности не предусмотрено настоящим Положением.

12. Содержание основных видов разрешенного использования земельных участков, расположенных в границе заказника, указанных в пункте 13 настоящего Положения, определяется в соответствии с классификатором видов разрешенного использования земельных участков, утвержденным приказом Федеральной службы государственной регистрации, кадастра и картографии от 10 ноября 2020 г. № П/0412 (далее – классификатор).

13. Основными видами разрешенного использования земельных участков, расположенных в границе заказника, являются:

- 1) пчеловодство (код 1.12 классификатора);
- 2) выпас сельскохозяйственных животных (код 1.20 классификатора);
- 3) природно-познавательный туризм (код 5.2 классификатора);
- 4) деятельность по особой охране и изучению природы (код 9.0 классификатора);
- 5) охрана природных территорий (код 9.1 классификатора);
- 6) резервные леса (код 10.4 классификатора).

14. На территории заказника предельные (максимальные и (или) минимальные) параметры разрешенного строительства, реконструкции объектов капитального строительства не подлежат установлению.

15. На территории заказника использование, охрана, защита и воспроизводство лесов, расположенных на землях лесного фонда, осуществляются министерством природных ресурсов и охраны окружающей среды Ставропольского края (далее – министерство), подведомственными ему учреждениями, осуществляющими полномочия в области лесных отношений, а также пользователями и арендаторами лесных участков в соответствии с лесохозяйственным регламентом Изобильненского лесничества, проектами освоения лесов и с соблюдением режима особой охраны территории заказника, установленного настоящим Положением.

16. Использование земель или земельных участков из состава земель лесного фонда определяется лесохозяйственным регламентом Изобильненского лесничества и настоящим Положением в соответствии с лесным законодательством и законодательством об особо охраняемых природных территориях.

На территории заказника видами использования лесов в случаях, предусмотренных лесохозяйственным регламентом Изобильненского лесничества, являются:

заготовка древесины в случаях, связанных с проведением мероприятий по уходу за лесами и проведением санитарных рубок, осуществляемых в соответствии с требованиями, установленными лесным законодательством и законодательством об особо охраняемых природных территориях;

осуществление научно-исследовательской деятельности, образовательной деятельности;

строительство, реконструкция, эксплуатация линейных объектов.

17. На территории заказника осуществление мер пожарной безопасности и тушения лесных пожаров в лесах, расположенных на землях лесного фонда, организует министерство, проведение мероприятий по охране от пожаров таких лесов и тушение лесных пожаров осуществляют подведомственные ему учреждения, осуществляющие полномочия в области лесных отношений.

На лесных участках, расположенных на землях лесного фонда и предоставленных в постоянное (бессрочное) пользование, в аренду, меры противопожарного обустройства лесов осуществляются пользователями и арендаторами лесных участков.

На территории заказника, за исключением лесных участков, проведение мероприятий по предупреждению пожаров, своевременному их выявлению и борьбе с ними осуществляют собственники, владельцы, пользователи, арендаторы земельных участков, расположенных в границе заказника (далее – правообладатели земельных участков), и государственное казенное учреждение «Дирекция особо охраняемых природных территорий Ставропольского края» в соответствии с законодательством Российской Федерации.

На территории заказника обеспечение первичных мер пожарной безопасности осуществляется уполномоченным органом местного самоуправления Изобильненского городского округа Ставропольского края в соответствии с федеральными законами «О пожарной безопасности» и «Об общих принципах организации местного самоуправления в Российской Федерации».

18. На территории заказника производственная деятельность осуществляется с соблюдением режима особой охраны территории заказника, установленного настоящим Положением, выполнением Требований по предотвращению гибели объектов животного мира при осуществлении производственных процессов, а также при эксплуатации транспортных магистралей,



трубопроводов, линий связи и электропередачи, утвержденных постановлением Правительства Российской Федерации от 13 августа 1996 г. № 997, Требований по предотвращению гибели объектов животного мира при осуществлении сельскохозяйственных, промышленных и водохозяйственных производственных процессов на территории Ставропольского края, утвержденных постановлением Правительства Ставропольского края от 14 июля 2010 г. № 214-п, и иных нормативных правовых актов в области охраны окружающей среды.

19. Проектная документация объектов, строительство, реконструкцию которых предполагается осуществить на территории заказника, в случаях, предусмотренных Федеральным законом «Об экологической экспертизе», подлежит государственной экологической экспертизе.

20. Использование объектов животного и растительного мира, занесенных в Красную книгу Российской Федерации и Красную книгу Ставропольского края, осуществляется по разрешениям, выдаваемым соответственно уполномоченным государственным органом Российской Федерации по федеральному государственному надзору в области охраны, воспроизводства и использования объектов животного мира и среды их обитания и министерством.

21. Регулирование численности объектов животного мира, за исключением охоты в целях регулирования численности охотничьих ресурсов, и использование объектов животного мира, не занесенных в Красную книгу Российской Федерации и Красную книгу Ставропольского края, осуществляются по письменным разрешениям, выдаваемым министерством.

22. На территории заказника разрешается осуществление следующих видов охоты при наличии разрешений на добычу охотничьих ресурсов, выдаваемых государственным казенным учреждением «Дирекция особо охраняемых природных территорий Ставропольского края»:

- 1) охота в целях осуществления научно-исследовательской и образовательной деятельности;
- 2) охота в целях регулирования численности охотничьих ресурсов;
- 3) охота в целях акклиматизации, переселения и гибридизации охотничьих ресурсов;
- 4) охота в целях содержания и разведения охотничьих ресурсов в полувольных условиях или искусственно созданной среде обитания.

23. На территории заказника культурные, спортивные и другие массовые мероприятия осуществляются с соблюдением режима особой охраны территории заказника, установленного настоящим Положением, и в соответствии с порядком согласования проведения массовых мероприятий на особо

охраняемых природных территориях краевого значения, установленным министерством.

24. На территории заказника мероприятия по предотвращению и ликвидации чрезвычайных ситуаций природного и техногенного характера, а также меры по предотвращению негативного воздействия вод и ликвидации его последствий осуществляются с соблюдением режима особой охраны территории заказника, установленного настоящим Положением.

25. Выпас сельскохозяйственных животных и птицы на территории заказника осуществляется с 01 июня по 31 марта с соблюдением режима особой охраны территории заказника, установленного настоящим Положением, и с соблюдением предельных норм нагрузки на пастбища.

Прогон сельскохозяйственных животных и птицы на территории заказника осуществляется с 01 июня по 31 марта с соблюдением режима особой охраны территории заказника, установленного настоящим Положением, по маршрутам, установленным уполномоченным органом местного самоуправления Изобильненского городского округа Ставропольского края с учетом требований законодательства Российской Федерации и законодательства Ставропольского края и согласованным с министерством.

26. Правообладатели земельных участков, а также иные физические и юридические лица обязаны соблюдать установленный на территории заказника режим особой охраны и несут за его нарушение административную, уголовную и иную ответственность в соответствии с законодательством Российской Федерации.

27. Граница заказника и особенности режима особой охраны территории заказника в обязательном порядке учитываются при подготовке и внесении изменений в схему территориального планирования Ставропольского края, генеральный план Изобильненского городского округа Ставропольского края, правила землепользования и застройки Изобильненского городского округа Ставропольского края, лесной план Ставропольского края, лесохозяйственный регламент Изобильненского лесничества, схему комплексного использования и охраны водных объектов.

#### IV. Охрана территории заказника

28. Охрана территории заказника обеспечивается министерством в порядке, предусмотренном нормативными правовыми актами Российской Федерации и нормативными правовыми актами Ставропольского края.

## V. Государственный надзор в области охраны и использования заказника

29. Государственный надзор в области охраны и использования заказника осуществляется должностными лицами государственного казенного учреждения «Дирекция особо охраняемых природных территорий Ставропольского края», а также министерством при осуществлении им регионального государственного экологического надзора (в части регионального государственного экологического надзора, осуществляемого органом исполнительной власти Ставропольского края, уполномоченным в области охраны окружающей среды) в соответствии с законодательством Российской Федерации об охране окружающей среды в порядке, утверждаемом Правительством Ставропольского края.

---



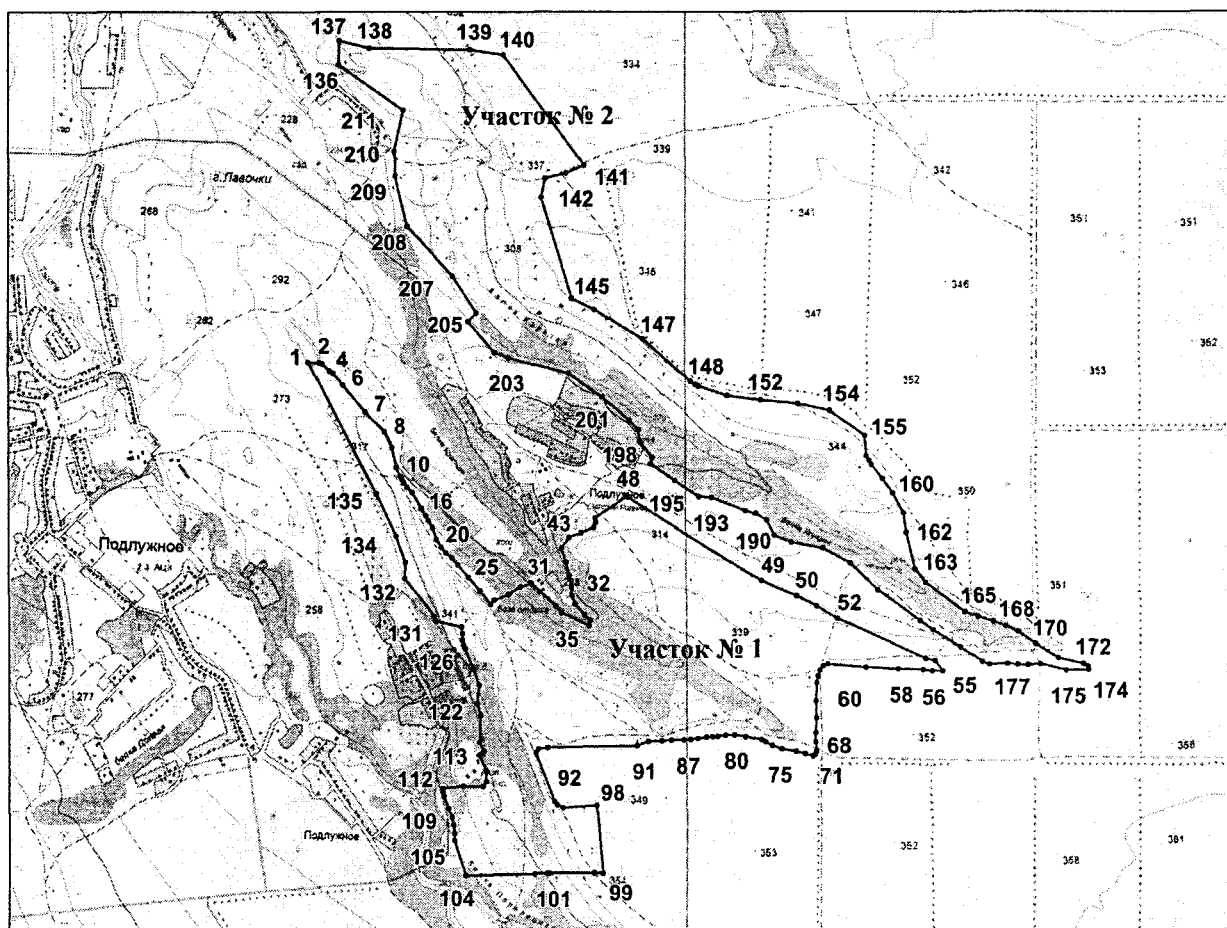
УТВЕРЖДЕНА

постановлением Правительства  
Ставропольского края


от 19 июля 2021 г. № 340-п

## ГРАНИЦА

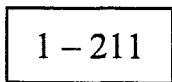
государственного природного заказника краевого значения  
«Подлужный»



Условные обозначения:



– граница государственного природного заказника краевого значения «Подлужный»



– номера характерных точек границы государственного природного заказника краевого значения «Подлужный», координаты которых представлены в таблице

Таблица

### КООРДИНАТЫ

характерных точек границы государственного природного заказника  
краевого значения «Подлужный»

№ п/п	Номера характерных точек границы государственного природного заказника краевого значения «Подлужный»	Координаты характерных точек границы государственного природного заказника краевого значения «Подлужный»	
		X	Y
1	2	3	4

Участок № 1 государственного природного заказника  
краевого значения «Подлужный»

1.	1	503001,39	1317819,50
2.	2	502999,07	1317870,46
3.	3	502995,15	1317885,32
4.	4	502963,59	1317919,54
5.	5	502954,74	1317937,38
6.	6	502904,40	1317979,08
7.	7	502784,01	1318086,28
8.	8	502699,18	1318176,57
9.	9	502630,03	1318211,40
10.	10	502539,97	1318232,62
11.	11	502499,33	1318256,03
12.	12	502484,08	1318263,71
13.	13	502471,22	1318270,43
14.	14	502450,74	1318285,28
15.	15	502428,85	1318309,69
16.	16	502358,34	1318351,41
17.	17	502325,96	1318374,89
18.	18	502303,56	1318387,37
19.	19	502274,50	1318406,06
20.	20	502222,06	1318426,74
21.	21	502185,86	1318449,28
22.	22	502161,58	1318471,30
23.	23	502138,76	1318502,39
24.	24	502107,35	1318530,16
25.	25	502055,94	1318578,52
26.	26	501993,58	1318633,11
27.	27	501934,54	1318681,48
28.	28	501954,07	1318698,29

1	2	3	4
29.	29	501982,81	1318767,96
30.	30	502020,68	1318824,42
31.	31	502036,15	1318878,76
32.	32	501936,69	1318990,72
33.	33	501906,12	1319019,23
34.	34	501852,56	1319151,61
35.	35	501876,91	1319157,34
36.	36	501899,86	1319130,56
37.	37	501950,03	1319081,94
38.	38	501986,67	1319066,59
39.	39	502026,35	1319069,47
40.	40	502075,56	1319057,93
41.	41	502139,60	1319041,73
42.	42	502199,20	1319020,40
43.	43	502252,31	1319056,62
44.	44	502273,10	1319113,98
45.	45	502301,01	1319174,99
46.	46	502323,66	1319184,31
47.	47	502343,71	1319181,93
48.	48	502446,29	1319329,58
49.	49	502085,76	1319962,51
50.	50	502023,54	1320124,28
51.	51	501980,52	1320217,87
52.	52	501927,81	1320316,37
53.	53	501761,09	1320729,82
54.	54	501752,56	1320774,24
55.	55	501706,47	1320810,00
56.	56	501704,49	1320758,78
57.	57	501709,86	1320716,69
58.	58	501709,52	1320600,21
59.	59	501709,68	1320447,75
60.	60	501718,32	1320272,10
61.	61	501709,72	1320251,39
62.	62	501689,88	1320235,39
63.	63	501662,69	1320225,30
64.	64	501631,59	1320218,66
65.	65	501549,23	1320215,27
66.	66	501472,40	1320217,93
67.	67	501404,09	1320215,08
68.	68	501363,23	1320214,59
69.	69	501325,44	1320220,80
70.	70	501314,44	1320217,79

1	2	3	4
71.	71	501307,07	1320213,03
72.	72	501301,15	1320201,64
73.	73	501308,77	1320165,18
74.	74	501317,85	1320123,57
75.	75	501326,86	1320058,04
76.	76	501339,24	1320013,48
77.	77	501356,06	1319979,21
78.	78	501364,48	1319960,78
79.	79	501378,61	1319886,41
80.	80	501384,71	1319834,13
81.	81	501381,66	1319795,14
82.	82	501374,56	1319759,09
83.	83	501371,55	1319735,55
84.	84	501368,16	1319708,33
85.	85	501360,31	1319667,14
86.	86	501355,42	1319633,30
87.	87	501353,13	1319602,02
88.	88	501348,17	1319542,79
89.	89	501343,61	1319494,96
90.	90	501339,02	1319432,42
91.	91	501317,75	1319380,26
92.	92	501293,39	1318955,81
93.	93	501284,72	1318909,49
94.	94	501268,83	1318899,17
95.	95	501050,78	1318989,45
96.	96	501037,40	1319000,46
97.	97	501025,10	1319028,89
98.	98	501042,86	1319190,83
99.	99	500736,83	1319220,03
100.	100	500737,13	1319179,11
101.	101	500726,92	1318964,65
102.	102	500726,44	1318955,68
103.	103	500723,45	1318893,38
104.	104	500702,48	1318567,74
105.	105	500859,17	1318513,18
106.	106	500889,77	1318512,88
107.	107	500928,17	1318508,80
108.	108	500965,35	1318498,94
109.	109	501001,90	1318486,63
110.	110	501057,33	1318463,30
111.	111	501075,61	1318458,98
112.	112	501091,46	1318457,41

1	2	3	4
113.	113	501106,83	1318554,69
114.	114	501108,20	1318647,79
115.	115	501132,90	1318663,54
116.	116	501181,85	1318661,28
117.	117	501246,52	1318631,57
118.	118	501256,86	1318645,15
119.	119	501268,29	1318651,74
120.	120	501306,50	1318629,55
121.	121	501426,85	1318635,46
122.	122	501482,00	1318618,37
123.	123	501566,29	1318626,58
124.	124	501635,77	1318600,25
125.	125	501730,23	1318561,34
126.	126	501744,19	1318553,94
127.	127	501766,25	1318547,62
128.	128	501794,80	1318550,17
129.	129	501824,85	1318543,40
130.	130	501848,35	1318421,63
131.	131	501870,43	1318413,69
132.	132	502037,34	1318276,82
133.	133	502110,18	1318279,60
134.	134	502227,12	1318234,90
135.	135	502418,02	1318139,46
136.	1	503001,39	1317819,50

Участок № 2 государственного природного заказника  
краевого значения «Подлужный»

137.	136	504358,34	1317956,14
138.	137	504467,16	1317957,73
139.	138	504439,64	1318099,40
140.	139	504450,36	1318577,74
141.	140	504432,27	1318734,49
142.	141	503941,33	1319122,71
143.	142	503903,45	1319035,98
144.	143	503875,35	1318936,88
145.	144	503789,36	1318918,42
146.	145	503335,78	1319065,87
147.	146	503289,00	1319174,93
148.	147	503162,94	1319405,03
149.	148	502980,10	1319628,99
150.	149	502965,97	1319651,14
151.	150	502958,59	1319666,96



1	2	3	4
152.	151	502919,79	1319800,87
153.	152	502903,76	1319955,87
154.	153	502893,75	1320128,81
155.	154	502869,07	1320280,23
156.	155	502762,43	1320443,00
157.	156	502669,90	1320451,54
158.	157	502649,64	1320464,13
159.	158	502630,37	1320476,34
160.	159	502569,44	1320529,02
161.	160	502505,62	1320575,02
162.	161	502417,00	1320625,87
163.	162	502329,22	1320638,53
164.	163	502164,20	1320680,62
165.	164	502104,93	1320731,39
166.	165	501978,76	1320915,41
167.	166	501956,98	1320974,66
168.	167	501939,54	1321049,16
169.	168	501920,62	1321107,92
170.	169	501898,35	1321164,78
171.	170	501844,19	1321247,98
172.	171	501785,48	1321358,52
173.	172	501762,83	1321476,37
174.	173	501752,56	1321499,38
175.	174	501736,67	1321502,34
176.	175	501732,32	1321395,25
177.	176	501754,52	1321270,32
178.	177	501749,00	1321212,68
179.	178	501748,85	1321162,63
180.	179	501749,82	1321115,16
181.	180	501743,80	1321029,69
182.	181	501755,63	1320995,29
183.	182	501818,15	1320895,23
184.	183	501890,51	1320763,72
185.	184	501929,28	1320702,78
186.	185	502064,60	1320505,74
187.	186	502181,77	1320377,43
188.	187	502245,01	1320252,00
189.	188	502266,38	1320102,56
190.	189	502294,64	1320022,98
191.	190	502361,31	1319986,50
192.	191	502390,42	1319933,36
193.	192	502402,76	1319884,82

1	2	3	4
194.	193	502457,39	1319731,55
195.	194	502459,56	1319671,66
196.	195	502527,65	1319557,55
197.	196	502598,47	1319441,84
198.	197	502627,76	1319450,30
199.	198	502699,09	1319390,17
200.	199	502751,21	1319384,53
201.	200	502793,17	1319341,42
202.	201	502892,36	1319211,99
203.	202	502992,64	1319052,95
204.	203	503055,46	1318765,33
205.	204	503075,78	1318700,58
206.	205	503213,82	1318575,35
207.	206	503255,27	1318613,75
208.	207	503418,38	1318500,55
209.	208	503635,67	1318281,99
210.	209	503860,94	1318223,09
211.	210	503973,73	1318221,53
212.	211	504163,53	1318263,54
213.	136	504358,34	1317956,14

---