



ПРАВИТЕЛЬСТВО СТАВРОПОЛЬСКОГО КРАЯ

ПОСТАНОВЛЕНИЕ

28 августа 2018 г.

г.Ставрополь

№ 360-п

О внесении изменения в границу охраняемой озелененной и лесной территории краевого значения «Эммануэльевское урочище», утвержденную постановлением Правительства Ставропольского края от 20 июня 2017 г. № 242-п

В соответствии с Порядком принятия решений о создании особо охраняемых природных территорий краевого значения в Ставропольском крае, утвержденным постановлением Правительства Ставропольского края от 28 октября 2009 г. № 280-п «Об утверждении Порядка принятия решений о создании особо охраняемых природных территорий краевого значения в Ставропольском крае», Правительство Ставропольского края

ПОСТАНОВЛЯЕТ:

1. Внести изменение в границу охраняемой озелененной и лесной территории краевого значения «Эммануэльевское урочище», утвержденную постановлением Правительства Ставропольского края от 20 июня 2017 г. № 242-п «О создании охраняемой озелененной и лесной территории краевого значения «Эммануэльевское урочище», изложив ее в прилагаемой редакции.

2. Министерству природных ресурсов и охраны окружающей среды Ставропольского края обеспечить направление Правительством Ставропольского края в федеральный орган исполнительной власти (его территориальные органы), уполномоченный Правительством Российской Федерации на осуществление государственного кадастрового учета, государственной регистрации прав, ведение Единого государственного реестра недвижимости и предоставление сведений, содержащихся в Едином государственном реестре недвижимости, документа, воспроизводящего сведения, содержащиеся в решении Правительства Ставропольского края об изменении границы охраняемой озелененной и лесной территории краевого значения «Эммануэльевское урочище».

3. Контроль за выполнением настоящего постановления возложить на первого заместителя председателя Правительства Ставропольского края Велликландя Н.Т.

4. Настоящее постановление вступает в силу на следующий день после дня его официального опубликования.



В.В.Владимиров

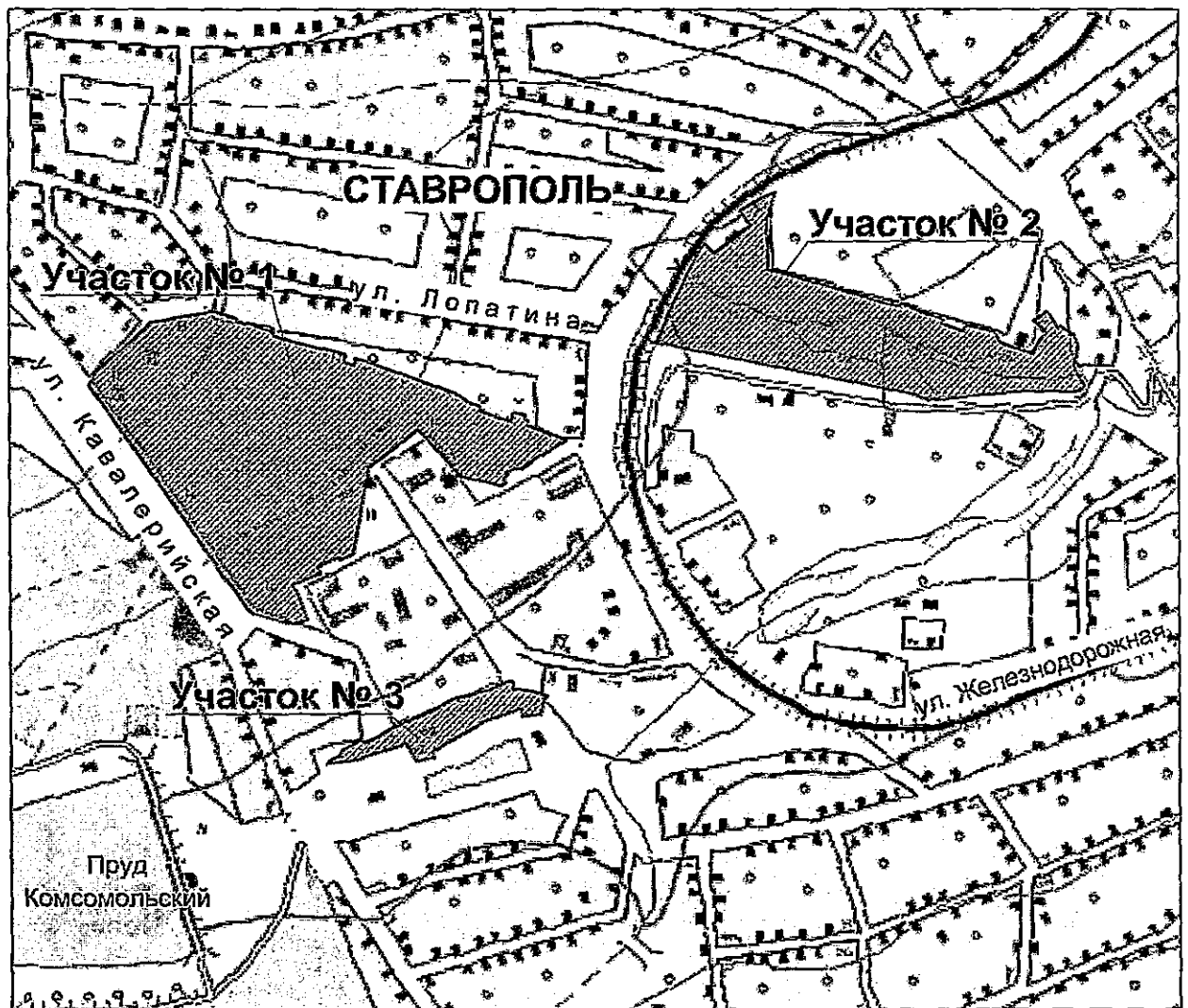
УТВЕРЖДЕНА




по постановлению Правительства
Ставропольского края
для выпуска от 20 июня 2017 г. № 242-п
документов в редакции постановления
Правительства Ставропольского края
от 28 августа 2018 г. № 360-п)

ГРАНИЦА

охраняемой озелененной и лесной территории краевого значения
«Эммануэльевское урочище»

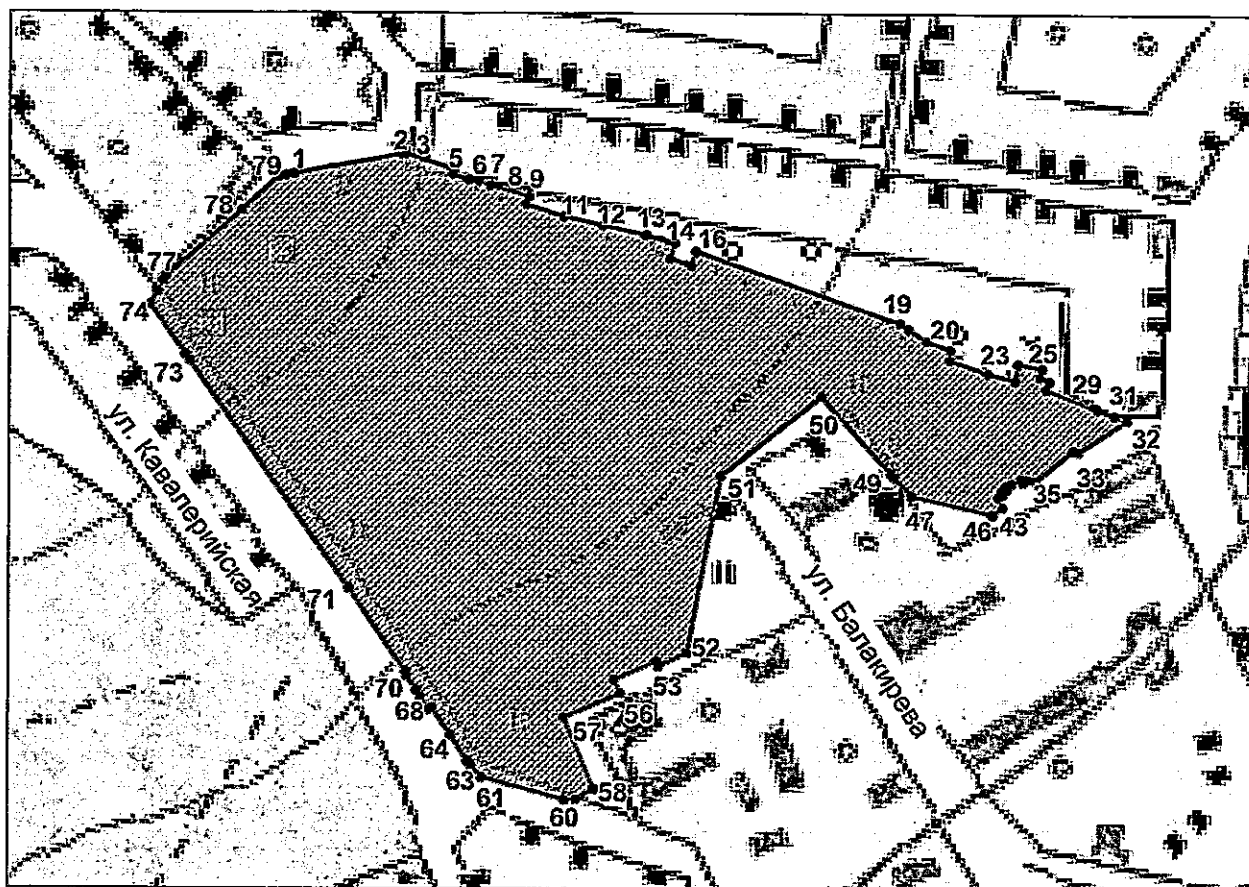


Условные обозначения:

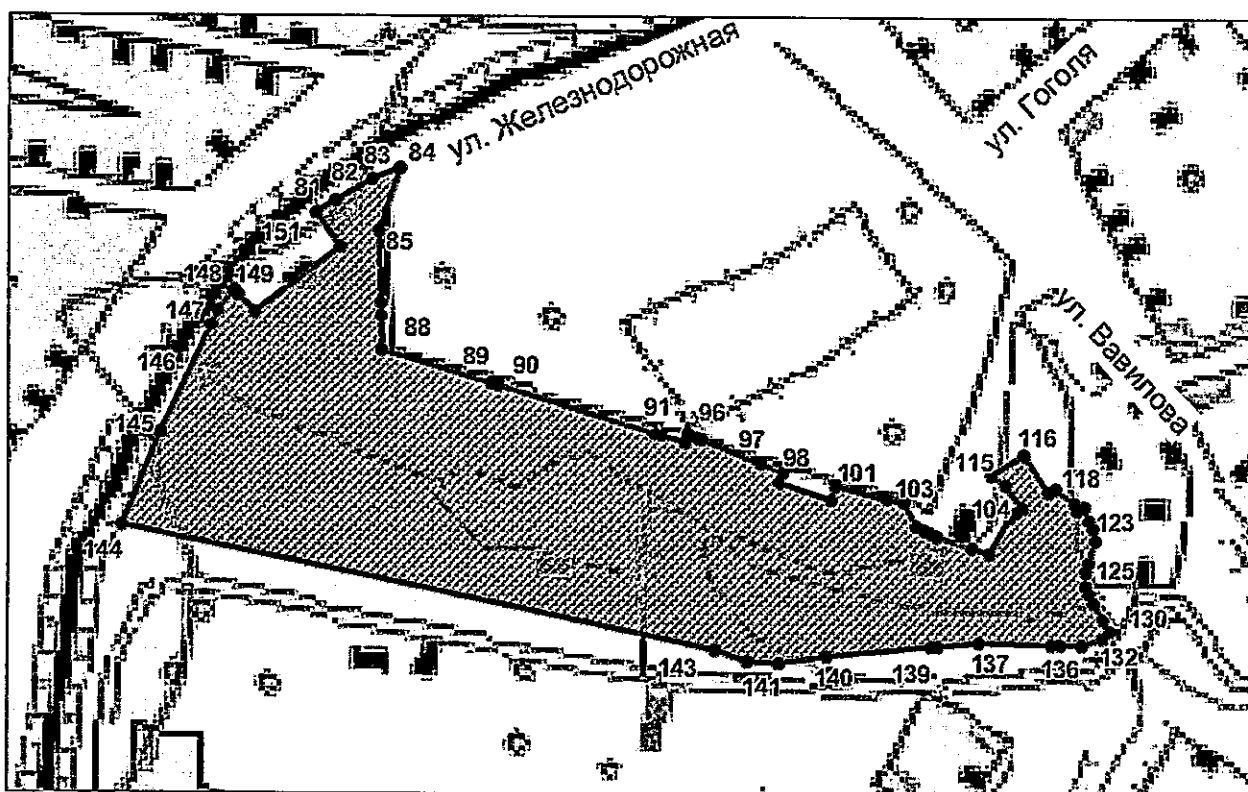


— граница охраняемой озелененной и лесной территории краевого значения «Эммануэльевское урочище»

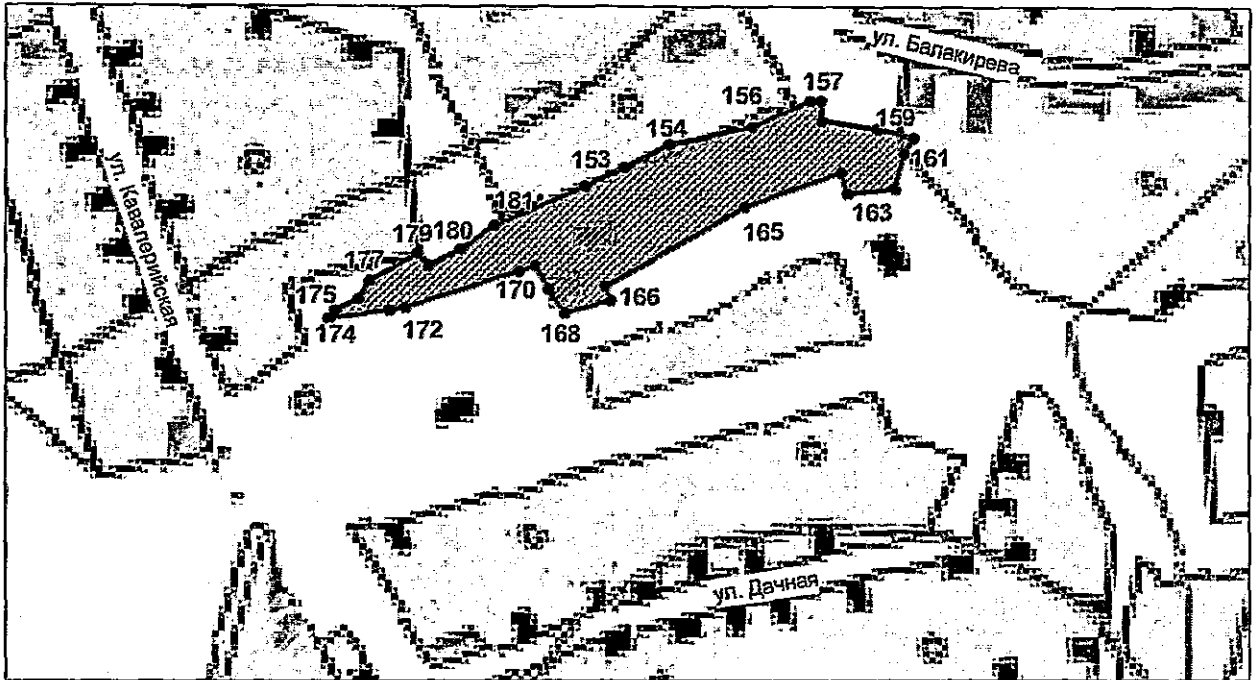
Участок № 1 охраняемой озелененной и лесной территории
краевого значения «Эммануэльевское урочище»



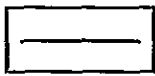
Участок № 2 охраняемой озелененной и лесной территории
краевого значения «Эммануэльевское урочище»



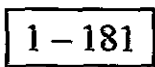
Участок № 3 охраняемой озелененной и лесной территории
краевого значения «Эммануэльевское урочище»



Условные обозначения к участкам № 1 – 3 охраняемой озелененной и лесной территории краевого значения «Эммануэльевское урочище»:



— граница охраняемой озелененной и лесной территории краевого значения «Эммануэльевское урочище»



– номера характерных точек границы охраняемой озелененной и лесной территории краевого значения «Эммануэльевское урочище», координаты которых представлены в таблице

КООРДИНАТЫ

характерных точек границы охраняемой озелененной и лесной территории
краевого значения «Эммануэльевское урочище»

№ п/п	Номера характерных точек границы охраняемой озеле- ненной и лесной территории краевого значения «Эммануэльевское урочище»	Координаты характерных точек границы охраняемой озелененной и лесной территории краевого значения «Эммануэльевское урочище»	
		X	Y
1	2	3	4

Участок № 1 охраняемой озелененной и лесной территории
краевого значения «Эммануэльевское урочище»

1.	1	478319,32	1316455,13
2.	2	478329,70	1316511,67
3.	3	478330,07	1316513,66
4.	4	478321,94	1316539,15
5.	5	478319,44	1316538,57
6.	6	478316,59	1316547,27
7.	7	478316,23	1316552,42
8.	8	478313,56	1316558,76
9.	9	478307,88	1316579,02
10.	10	478303,67	1316577,67
11.	11	478297,18	1316597,80
12.	12	478292,50	1316618,59
13.	13	478287,55	1316641,31
14.	14	478283,34	1316656,22
15.	15	478275,14	1316654,16
16.	16	478271,14	1316665,50
17.	17	478279,06	1316667,65
18.	18	478241,23	1316775,75
19.	19	478238,18	1316780,28
20.	20	478231,60	1316789,96
21.	21	478227,11	1316802,39
22.	22	478221,97	1316802,24
23.	23	478214,69	1316822,49
24.	24	478210,83	1316837,40
25.	25	478219,89	1316838,91
26.	26	478217,44	1316851,49
27.	27	478212,94	1316850,81
28.	28	478210,76	1316855,49

1	2	3	4
29.	29	478206,30	1316854,13
30.	30	478195,85	1316880,61
31.	31	478192,31	1316890,59
32.	32	478190,05	1316896,95
33.	33	478173,71	1316870,48
34.	34	478174,29	1316867,99
35.	35	478158,38	1316847,96
36.	36	478158,96	1316843,97
37.	37	478157,77	1316841,65
38.	38	478159,42	1316840,90
39.	39	478157,01	1316835,60
40.	40	478155,37	1316832,41
41.	41	478154,01	1316833,06
42.	42	478152,64	1316830,40
43.	43	478151,39	1316830,95
44.	44	478150,04	1316828,33
45.	45	478144,52	1316830,59
46.	46	478140,46	1316825,46
47.	47	478150,36	1316782,08
48.	48	478160,37	1316772,90
49.	49	478162,41	1316771,04
50.	50	478202,21	1316734,55
51.	51	478160,68	1316681,28
52.	52	478067,35	1316663,61
53.	53	478060,46	1316648,61
54.	54	478063,06	1316647,54
55.	55	478053,33	1316624,94
56.	56	478045,95	1316628,03
57.	57	478033,58	1316598,47
58.	58	477996,23	1316614,32
59.	59	477990,91	1316604,88
60.	60	477990,67	1316598,88
61.	61	478002,07	1316554,84
62.	62	478008,36	1316549,27
63.	63	478010,82	1316547,52
64.	64	478024,33	1316538,09
65.	65	478038,39	1316528,24
66.	66	478037,38	1316526,77
67.	67	478044,00	1316522,26
68.	68	478047,30	1316520,00
69.	69	478054,95	1316514,82
70.	70	478057,05	1316514,28

1	2	3	4
71.	71	478100,97	1316484,10
72.	72	478220,98	1316401,19
73.	73	478224,27	1316398,90
74.	74	478250,62	1316380,73
75.	75	478257,02	1316384,19
76.	76	478262,85	1316387,35
77.	77	478265,24	1316388,64
78.	78	478300,22	1316428,11
79.	79	478317,84	1316447,07
80.	80	478318,56	1316450,99
81.	1	478319,32	1316455,13

Участок № 2 охраняемой озелененной и лесной территории
краевого значения «Эммануэльевское урочище»

82.	81	478438,77	1317085,84
83.	82	478443,96	1317094,46
84.	83	478453,74	1317111,40
85.	84	478458,82	1317124,74
86.	85	478430,24	1317115,02
87.	86	478397,26	1317115,78
88.	87	478391,60	1317115,91
89.	88	478376,01	1317116,27
90.	89	478360,93	1317167,89
91.	90	478359,72	1317172,04
92.	91	478338,05	1317246,21
93.	92	478337,21	1317249,09
94.	93	478333,92	1317260,37
95.	94	478338,26	1317261,64
96.	95	478335,86	1317266,04
97.	96	478335,08	1317268,66
98.	97	478324,06	1317296,42
99.	98	478320,29	1317306,90
100.	99	478315,69	1317305,10
101.	100	478307,73	1317329,65
102.	101	478314,14	1317331,57
103.	102	478308,03	1317356,05
104.	103	478306,87	1317363,83
105.	104	478295,93	1317369,43
106.	105	478294,23	1317373,27
107.	106	478293,03	1317375,99
108.	107	478291,40	1317379,68

1	2	3	4
109.	108	478286,04	1317396,31
110.	109	478283,53	1317404,47
111.	110	478300,05	1317414,27
112.	111	478300,61	1317414,60
113.	112	478302,45	1317417,40
114.	113	478304,44	1317420,45
115.	114	478314,92	1317412,11
116.	115	478319,44	1317405,63
117.	116	478328,91	1317421,11
118.	117	478311,58	1317432,74
119.	118	478313,23	1317436,23
120.	119	478306,92	1317445,17
121.	120	478303,52	1317446,97
122.	121	478305,12	1317450,12
123.	122	478298,97	1317452,33
124.	123	478295,44	1317454,27
125.	124	478289,94	1317455,32
126.	125	478279,77	1317452,29
127.	126	478275,94	1317451,15
128.	127	478275,39	1317450,99
129.	128	478269,15	1317450,82
130.	129	478265,55	1317452,56
131.	130	478261,02	1317454,75
132.	131	478253,38	1317459,29
133.	132	478248,42	1317462,84
134.	133	478244,80	1317459,50
135.	134	478241,72	1317449,27
136.	135	478241,94	1317438,62
137.	136	478242,02	1317434,62
138.	137	478242,73	1317399,78
139.	138	478240,96	1317379,96
140.	139	478240,70	1317376,97
141.	140	478236,27	1317327,35
142.	141	478233,08	1317305,17
143.	142	478233,60	1317290,11
144.	143	478238,94	1317275,23
145.	144	478295,74	1316995,15
146.	145	478337,79	1317013,10
147.	146	478387,15	1317036,82
148.	147	478393,82	1317040,03
149.	148	478403,01	1317047,30
150.	149	478400,80	1317049,43

1	2	3	4
151.	150	478392,96	1317057,07
152.	151	478422,92	1317097,10
153.	81	478438,77	1317085,84

Участок № 3 охраняемой озелененной и лесной территории
краевого значения «Эммануэльевское урочище»

154.	152	477893,62	1316740,58
155.	153	477901,07	1316756,44
156.	154	477910,15	1316774,80
157.	155	477917,90	1316809,03
158.	156	477928,46	1316832,70
159.	157	477928,56	1316837,13
160.	158	477920,10	1316837,76
161.	159	477916,78	1316860,24
162.	160	477913,24	1316874,98
163.	161	477906,83	1316871,06
164.	162	477892,12	1316867,33
165.	163	477890,35	1316847,82
166.	164	477899,00	1316845,15
167.	165	477884,74	1316805,66
168.	166	477852,11	1316748,61
169.	167	477846,26	1316750,94
170.	168	477841,47	1316731,80
171.	169	477851,16	1316725,38
172.	170	477860,96	1316719,43
173.	171	477858,61	1316713,05
174.	172	477843,40	1316666,06
175.	173	477842,42	1316659,36
176.	174	477839,05	1316634,68
177.	175	477842,41	1316637,27
178.	176	477847,04	1316647,03
179.	177	477854,47	1316651,41
180.	178	477866,00	1316670,98
181.	179	477860,73	1316675,52
182.	180	477867,55	1316688,78
183.	181	477877,31	1316703,10
184.	152	477893,62	1316740,58
