



ПРАВИТЕЛЬСТВО СТАВРОПОЛЬСКОГО КРАЯ

ПОСТАНОВЛЕНИЕ

23 августа 2017 г.

г. Ставрополь

№ 331-п

О создании государственного природного заказника краевого значения «Иргаклинский»

В соответствии с Федеральным законом «Об особо охраняемых природных территориях», Законом Ставропольского края «Об особо охраняемых природных территориях», постановлением Правительства Ставропольского края от 28 октября 2009 г. № 280-п «Об утверждении Порядка принятия решений о создании особо охраняемых природных территорий краевого значения в Ставропольском крае» и распоряжением Правительства Ставропольского края от 17 ноября 2014 г. № 376-рп «Об утверждении перечня планируемых к созданию в 2015-2019 годах особо охраняемых природных территорий краевого значения в Ставропольском крае» по согласованию с Министерством природных ресурсов и экологии Российской Федерации (письмо от 31.05.2017 № 05-12-29/14616) Правительство Ставропольского края

ПОСТАНОВЛЯЕТ:

1. Создать государственный природный заказник краевого значения «Иргаклинский» (далее – заказник) на территории Степновского района Ставропольского края.

2. Утвердить прилагаемые:

2.1. Положение о государственном природном заказнике краевого значения «Иргаклинский».

2.2. Границы государственного природного заказника краевого значения «Иргаклинский» и его функциональных зон.

3. Министерству природных ресурсов и охраны окружающей среды Ставропольского края:

3.1. Внести в установленном порядке в государственный кадастр особо охраняемых природных территорий краевого и местного значения сведения о заказнике.

3.2. Обеспечить направление Правительством Ставропольского края в федеральный орган исполнительной власти (его территориальные органы), уполномоченный Правительством Российской Федерации на осуществление государственного кадастрового учета, государственной регистрации прав, ведение Единого государственного реестра недвижимости и предоставление сведений, содержащихся в Едином государственном реестре недвижимости, документа, воспроизводящего сведения, содержащиеся в решении Правительства Ставропольского края об установлении границы заказника.

4. Признать утратившим силу решение исполнительного комитета Ставропольского краевого Совета народных депутатов от 2 октября 1985 года № 514 «Об организации государственного биологического заказника «Иргаклинский» в Степновском районе».

5. Контроль за выполнением настоящего постановления возложить на первого заместителя председателя Правительства Ставропольского края Великдана Н.Т.

6. Настоящее постановление вступает в силу на следующий день после дня его официального опубликования.

Губернатор
Ставропольского края



В.В.Владимиров



УТВЕРЖДЕНО

для постановлением Правительства
Выпуска документов
Ставропольского края

от 23 августа 2017 г. № 331-п

ПОЛОЖЕНИЕ

о государственном природном заказнике краевого значения
«Иргаклинский»

I. Общие положения

1. Настоящее Положение разработано в соответствии с Федеральным законом «Об особо охраняемых природных территориях», Законом Ставропольского края «Об особо охраняемых природных территориях», постановлением Правительства Ставропольского края от 28 октября 2009 г. № 280-п «Об утверждении Порядка принятия решений о создании особо охраняемых природных территорий краевого значения в Ставропольском крае» и распоряжением Правительства Ставропольского края от 17 ноября 2014 г. № 376-рп «Об утверждении перечня планируемых к созданию в 2015-2019 годах особо охраняемых природных территорий краевого значения в Ставропольском крае».

2. Государственный природный заказник краевого значения «Иргаклинский» расположен на территории муниципального образования Иргаклинского сельсовета Степновского района Ставропольского края в границе, утверждаемой Правительством Ставропольского края (далее соответственно – заказник, граница заказника).

Территория заказника включает в себя земли лесного фонда в лесных кварталах с 95 по 98 (Махмудское) Степновского участкового лесничества Курского лесничества.

3. Площадь заказника составляет 1381 гектар.

4. Заказник имеет биологический профиль.

5. Заказник создан без ограничения срока действия.

6. Земельные участки, расположенные в границе заказника и не находящиеся в собственности граждан или юридических лиц, ограничены в обороте.

7. Управление заказником, а также обеспечение функционирования заказника за счет средств бюджета Ставропольского края и других не запрещенных законодательством Российской Федерации и законодательством Ставропольского края источников осуществляются государственным казенным учреждением «Дирекция особо охраняемых природных территорий Ставропольского края».

8. Граница заказника обозначается на местности информационными знаками по периметру границы его территории.

9. Изменение границы заказника, упразднение заказника производится в порядке, установленном законодательством Российской Федерации и законодательством Ставропольского края.

10. В пределах границы заказника выделены три функциональные зоны:

- 1) природоохранная зона заказника;
- 2) зона ограниченного природопользования заказника;
- 3) зона рекреационного использования заказника.

II. Основные задачи заказника

11. Основными задачами заказника являются:

- 1) сохранение и восстановление степного и полупустынного природных комплексов Терско-Кумской низменности;
- 2) сохранение биологического разнообразия, в том числе объектов животного и растительного мира, занесенных в Красную книгу Российской Федерации и Красную книгу Ставропольского края, и объектов животного и растительного мира, ценных в хозяйственном и научном отношении, и среды их обитания;
- 3) сохранение и рациональное использование охотничьих ресурсов;
- 4) содействие в проведении научно-исследовательских работ;
- 5) содействие в развитии экологического туризма и экологического просвещения.

III. Режим особой охраны территории заказника и его функциональных зон

Территория заказника

12. На территории заказника запрещаются:

- 1) распашка земель (за исключением случаев, связанных с осуществлением мер противопожарного обустройства лесов, расположенных в границе заказника);
- 2) любительская и спортивная охота;

3) заготовка и сбор недревесных лесных ресурсов (за исключением заготовки и сбора недревесных лесных ресурсов гражданами для собственных нужд), заготовка пищевых лесных ресурсов и сбор лекарственных растений (за исключением заготовки пищевых лесных ресурсов гражданами и сбора ими лекарственных растений для собственных нужд);

4) предоставление земельных участков гражданам и юридическим лицам для жилищного строительства, а также гражданам и их объединениям для ведения садоводства, огородничества и дачного хозяйства;

5) ведение гражданами садоводства, огородничества и дачного хозяйства;

6) геологическое изучение недр, разведка и добыча полезных ископаемых, а также выполнение иных работ, связанных с использованием недрами (за исключением случаев, связанных с выполнением работ по геологическому изучению недр в лесах, расположенных в границе заказника);

7) строительство, реконструкция зданий и сооружений (за исключением строительства, реконструкции линейных сооружений и объектов, не причиняющих вреда природным комплексам и их компонентам, строительства, реконструкции объектов, связанных с обеспечением функционирования заказника, строительства, реконструкции объектов газового хозяйства, водо- и энергоснабжения, реконструкции существующих объектов недвижимости);

8) взрывные работы;

9) применение агрохимикатов и пестицидов (за исключением случаев, связанных с проведением работ по обработке от комаров и клещей, и работ по ликвидации очагов распространения вредителей сельскохозяйственных культур и дикорастущих растений, а также случаев, связанных с проведением мероприятий по локализации и ликвидации очагов вредных организмов в лесах, расположенных на территории заказника);

10) выжигание травостоя (за исключением случаев, связанных с осуществлением мер противопожарного обустройства лесов, расположенных в границе заказника);

11) размещение всех видов отходов производства и потребления;

12) уничтожение или повреждение шлагбаумов, аншлагов, стендов и других информационных знаков и указателей;

13) деятельность, влекущая за собой снижение экологической ценности территории заказника или причиняющая вред охраняемым объектам животного и растительного мира и среде их обитания, если осуществление данной деятельности не предусмотрено настоящим Положением.

13. На территории заказника производственная деятельность осуществляется с соблюдением режима особой охраны территории заказника, установленного настоящим Положением, выполнением Требований по предотвращению гибели объектов животного мира при осуществлении производственных процессов, а также при эксплуатации транспортных магистралей, трубопроводов, линий связи и электропередачи, утвержденных постановле-

нием Правительства Российской Федерации от 13 августа 1996 г. № 997, Требований по предотвращению гибели объектов животного мира при осуществлении сельскохозяйственных, промышленных и водохозяйственных производственных процессов на территории Ставропольского края, утвержденных постановлением Правительства Ставропольского края от 14 июля 2010 г. № 214-п, и иных нормативных правовых актов в области охраны окружающей среды.

14. Проектная документация объектов, строительство, реконструкцию которых предполагается осуществить на территории заказника, в соответствии со статьями 11 и 12 Федерального закона «Об экологической экспертизе» подлежит государственной экологической экспертизе.

15. На территории заказника осуществление мер пожарной безопасности и тушения лесных пожаров в лесах, расположенных в границе заказника, организует орган исполнительной власти Ставропольского края, осуществляющий государственное управление в области лесных отношений, проведение мероприятий по охране от пожаров лесов, расположенных в границе заказника, тушение лесных пожаров осуществляют подведомственные ему учреждения.

На лесных участках, расположенных в границе заказника и предоставленных в постоянное (бессрочное) пользование, в аренду, меры противопожарного обустройства лесов осуществляются лицами, использующими леса на основании проекта освоения лесов (далее – пользователи и арендаторы лесных участков).

На территории заказника, за исключением лесных участков, проведение мероприятий по предупреждению пожаров, своевременному их выявлению и борьбе с ними осуществляют собственники, владельцы, пользователи, арендаторы земельных участков, расположенных в границе заказника (далее – правообладатели земельных участков), и государственное казенное учреждение «Дирекция особо охраняемых природных территорий Ставропольского края» в соответствии с законодательством Российской Федерации.

16. Использование объектов животного и растительного мира, занесенных в Красную книгу Российской Федерации и Красную книгу Ставропольского края, осуществляется по разрешениям, выдаваемым соответственно уполномоченным государственным органом Российской Федерации по федеральному государственному надзору в области охраны, воспроизводства и использования объектов животного мира и среды их обитания и специально уполномоченным органом исполнительной власти Ставропольского края по охране, федеральному государственному надзору и регулированию использования объектов животного мира и среды их обитания.

17. Регулирование численности объектов животного мира и использование объектов животного мира, не указанных в пункте 16 настоящего Положения, за исключением охоты, осуществляются по письменным разрешениям, выдаваемым специально уполномоченным органом исполнительной власти Ставропольского края по охране, федеральному государственному надзору и регулированию использования объектов животного мира и среды их обитания.

18. На территории заказника разрешается осуществление следующих видов охоты при наличии разрешений на добычу охотничьих ресурсов, выдаваемых государственным казенным учреждением «Дирекция особо охраняемых природных территорий Ставропольского края»:

- 1) охота в целях осуществления научно-исследовательской и образовательной деятельности;
- 2) охота в целях регулирования численности охотничьих ресурсов;
- 3) охота в целях акклиматизации, переселения и гибридизации охотничьих ресурсов;
- 4) охота в целях содержания и разведения охотничьих ресурсов в полувольных условиях или искусственно созданной среде обитания.

19. На территории заказника культурные, спортивные и другие массовые мероприятия осуществляются с соблюдением режима особой охраны территории заказника, установленного настоящим Положением, по согласованию с уполномоченным органом исполнительной власти Ставропольского края в области организации и функционирования особо охраняемых природных территорий (далее – уполномоченный орган) в установленном порядке.

20. На территории заказника мероприятия по предотвращению и ликвидации чрезвычайных ситуаций природного и техногенного характера осуществляются с соблюдением режима особой охраны территории заказника, установленного настоящим Положением.

21. На территории заказника любительское и спортивное рыболовство осуществляется в соответствии с законодательством Российской Федерации о рыболовстве и сохранении водных биологических ресурсов в специально предусмотренных для этого местах и с соблюдением режима особой охраны территории заказника, установленного настоящим Положением.

22. Правообладатели земельных участков, а также иные физические и юридические лица обязаны соблюдать установленный в заказнике режим особой охраны и несут за его нарушение административную, уголовную и иную ответственность в соответствии с законодательством Российской Федерации.

23. Граница заказника и особенности режима особой охраны территории заказника в обязательном порядке учитываются при подготовке и внесении изменений в схему территориального планирования Ставропольского края, документы территориального планирования муниципальных образований Степновского района Ставропольского края, правила землепользования и застройки муниципального образования Иргаклинского сельсовета Степновского района Ставропольского края, лесной план Ставропольского края, лесохозяйственный регламент, схему комплексного использования и охраны водных объектов.

Природоохранная зона заказника

24. Площадь природоохранной зоны заказника составляет 386 гектаров.

25. На территории природоохранной зоны заказника помимо запретов, указанных в пункте 12 настоящего Положения, запрещаются:

1) сенокосение (за исключением случаев, связанных с проведением мероприятий по предупреждению пожаров);

2) выпас, прогон и водопой сельскохозяйственных животных и птицы;

3) проведение гидромелиоративных и ирригационных работ (за исключением случаев, связанных с поддержанием гидрологического режима водных объектов, а также случаев, связанных с осуществлением мер противопожарного обустройства лесов, расположенных в границе заказника);

4) проезд и стоянка автотранспортных средств вне дорог (за исключением случаев, связанных с проведением мероприятий по выполнению основных задач заказника и мероприятий по предотвращению и ликвидации чрезвычайных ситуаций природного и техногенного характера, случаев, связанных с эксплуатацией объектов газового хозяйства, водо- и энергоснабжения, случаев, связанных с производством работ, проводимых пользователями и арендаторами лесных участков, а также случаев, связанных с осуществлением видов деятельности, указанных в пунктах 19, 21, 26 и 27 настоящего Положения).

26. Использование, охрана, защита и воспроизводство лесов, расположенных на территории природоохранной зоны заказника, осуществляются в соответствии с лесохозяйственным регламентом, проектом освоения лесов и с соблюдением режима особой охраны территории заказника, установленного настоящим Положением.

27. На территории природоохранной зоны заказника осуществление рекреационной деятельности и деятельности, направленной на развитие экологического туризма и экологического просвещения, допускается в специ-

ально предусмотренных для этого местах и с соблюдением режима особой охраны территории заказника, установленного настоящим Положением.

Зона ограниченного природопользования заказника

28. Площадь зоны ограниченного природопользования заказника составляет 836 гектаров.

29. На территории зоны ограниченного природопользования заказника помимо запретов, указанных в пункте 12 настоящего Положения, запрещаются проезд и стоянка автотранспортных средств вне дорог (за исключением случаев, связанных с проведением мероприятий по выполнению основных задач заказника и мероприятий по предотвращению и ликвидации чрезвычайных ситуаций природного и техногенного характера, случаев, связанных с эксплуатацией объектов газового хозяйства, водо- и энергоснабжения, а также случаев, связанных с производством сельскохозяйственных работ, проводимых правообладателями земельных участков, а также случаев, связанных с осуществлением видов деятельности, указанных в пунктах 19 и 21 настоящего Положения).

30. На территории зоны ограниченного природопользования заказника допускается использование земельных участков в соответствии с установленным для них целевым назначением и разрешенным использованием.

31. Выпас сельскохозяйственных животных и птицы на территории зоны ограниченного природопользования заказника осуществляется с соблюдением режима особой охраны территории заказника, установленного настоящим Положением, и с соблюдением предельных норм нагрузки на пастбища.

Прогон сельскохозяйственных животных и птицы на территории зоны ограниченного природопользования заказника осуществляется с соблюдением режима особой охраны территории заказника, установленного настоящим Положением, по маршрутам, установленным уполномоченным органом местного самоуправления муниципального образования Иргаклинского сельсовета Степновского района Ставропольского края с учетом требований законодательства Российской Федерации и законодательства Ставропольского края и согласованным с уполномоченным органом в установленном порядке.

Зона рекреационного использования заказника

32. Площадь зоны рекреационного использования заказника составляет 159 гектаров.

33. На территории зоны рекреационного использования заказника помимо запретов, указанных в пункте 12 настоящего Положения, запрещаются:

1) сенокосение (за исключением случаев, связанных с проведением мероприятий по предупреждению пожаров);

2) выпас сельскохозяйственных животных и птицы;

3) прогон и водопой сельскохозяйственных животных и птицы за пределами специально предусмотренных для этого мест;

4) проведение гидромелиоративных и ирригационных работ (за исключением случаев, связанных с поддержанием гидрологического режима водных объектов);

5) проезд и стоянка автотранспортных средств вне дорог (за исключением случаев, связанных с проведением мероприятий по выполнению основных задач заказника и мероприятий по предотвращению и ликвидации чрезвычайных ситуаций природного и техногенного характера, случаев, связанных с эксплуатацией объектов газового хозяйства, водо- и энергоснабжения, а также случаев, связанных с осуществлением видов деятельности, указанных в пунктах 19, 21 и 34 настоящего Положения).

34. На территории зоны рекреационного использования заказника осуществление рекреационной деятельности и деятельности, направленной на развитие экологического туризма и экологического просвещения, допускается в специально предусмотренных для этого местах и с соблюдением режима особой охраны территории заказника, установленного настоящим Положением.

35. Прогон сельскохозяйственных животных и птицы на территории зоны рекреационного использования заказника осуществляется с соблюдением режима особой охраны территории заказника, установленного настоящим Положением, по маршрутам, установленным уполномоченным органом местного самоуправления муниципального образования Иргаклинского сельсовета Степновского района Ставропольского края с учетом требований законодательства Российской Федерации и законодательства Ставропольского края и согласованным с уполномоченным органом в установленном порядке.

IV. Охрана территории заказника

36. Охрана территории заказника обеспечивается уполномоченным органом в порядке, предусмотренном нормативными правовыми актами Российской Федерации и нормативными правовыми актами Ставропольского края.

V. Государственный надзор в области охраны и использования заказника

37. Государственный надзор в области охраны и использования заказника осуществляется государственным казенным учреждением «Дирекция особо охраняемых природных территорий Ставропольского края», а также уполномоченным органом при осуществлении им регионального государственного экологического надзора (в части регионального государственного экологического надзора, осуществляемого органом исполнительной власти Ставропольского края, уполномоченным в области охраны окружающей среды) в соответствии с законодательством Российской Федерации об охране окружающей среды в порядке, утверждаемом Правительством Ставропольского края.



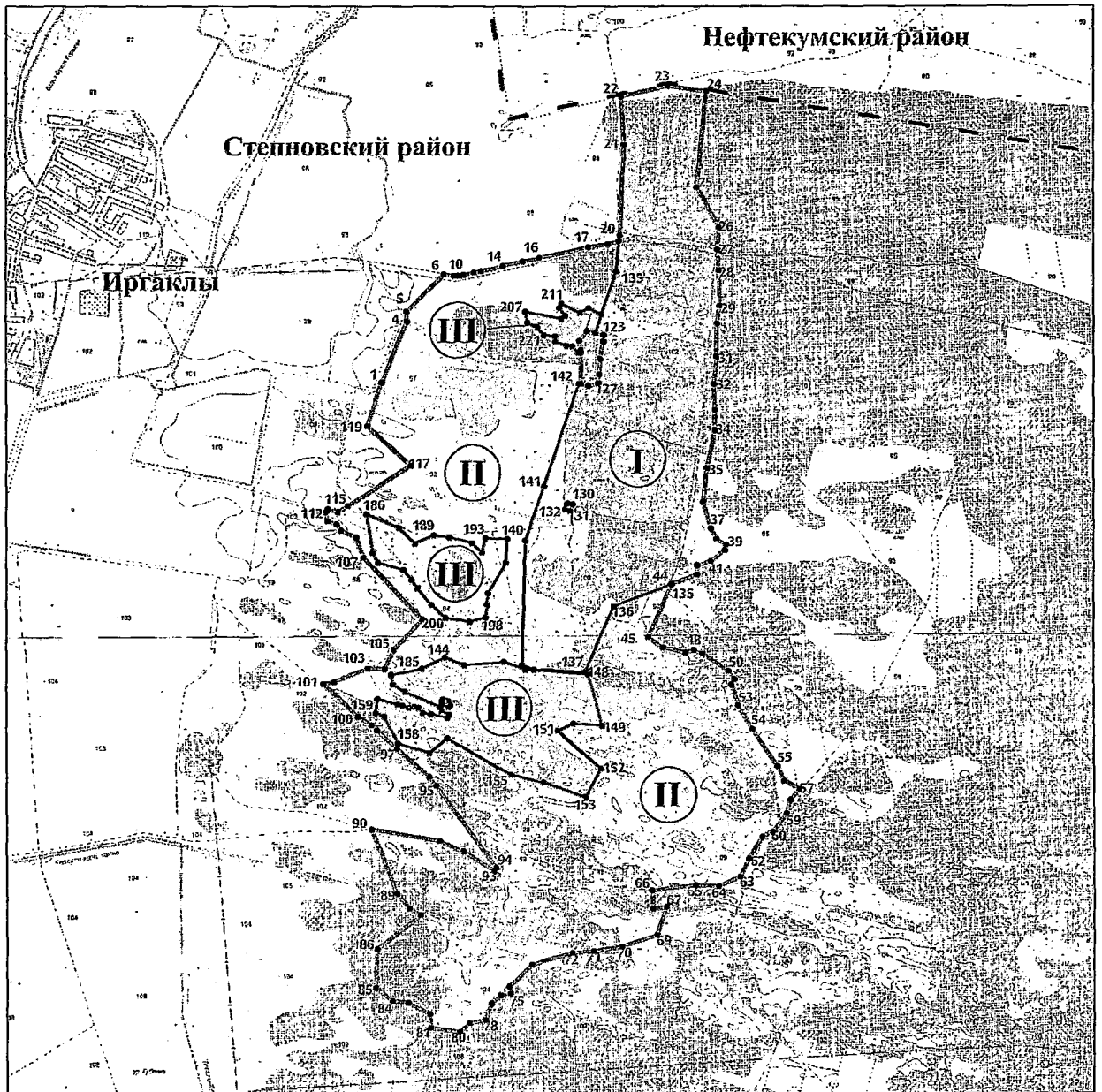
УТВЕРЖДЕНЫ

постановлением Правительства
Ставропольского края



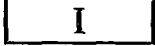


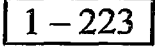
от 23 августа 2017 г. № 331-п

ГРАНИЦЫ

государственного природного заказника краевого значения
«Иргаклинский» и его функциональных зон



Условные обозначения:

-  – граница Степновского района Ставропольского края и Нефтекумского района Ставропольского края
-  – граница государственного природного заказника краевого значения «Иргаклинский»
-  – природоохранная зона государственного природного заказника краевого значения «Иргаклинский»
-  – зона ограниченного природопользования государственного природного заказника краевого значения «Иргаклинский»
-  – зона рекреационного использования государственного природного заказника краевого значения «Иргаклинский»
-  – номера характерных точек границ государственного природного заказника краевого значения «Иргаклинский» и его функциональных зон, координаты которых представлены в таблице

Таблица

КООРДИНАТЫ

характерных точек границ государственного природного заказника краевого значения «Иргаклинский» и его функциональных зон

№ п/п	Номера характерных точек границ государственного природного заказника краевого значения «Иргаклинский» и его функциональных зон	Координаты характерных точек границ государственного природного заказника краевого значения «Иргаклинский» и его функциональных зон	
		X	Y
1	2	3	4
1.	1	399942,28	2302932,24
2.	2	399941,80	2302935,27
3.	3	400399,68	2303119,89
4.	4	400403,67	2303118,27
5.	5	400474,20	2303118,49
6.	6	400755,31	2303401,99

I. Граница государственного природного заказника краевого значения «Иргаклинский»

1.	1	399942,28	2302932,24
2.	2	399941,80	2302935,27
3.	3	400399,68	2303119,89
4.	4	400403,67	2303118,27
5.	5	400474,20	2303118,49
6.	6	400755,31	2303401,99

1	2	3	4
7.	7	400744,28	2303476,61
8.	8	400742,19	2303503,64
9.	9	400743,23	2303524,63
10.	10	400748,70	2303549,95
11.	11	400749,53	2303554,22
12.	12	400765,69	2303629,89
13.	13	400777,48	2303685,46
14.	14	400817,19	2303847,88
15.	15	400850,44	2303998,59
16.	16	400877,69	2304119,09
17.	17	400958,64	2304491,94
18.	18	400983,48	2304636,09
19.	19	401003,65	2304715,19
20.	20	401045,90	2304727,20
21.	21	401724,77	2304756,38
22.	22	402087,23	2304735,56
23.	23	402165,88	2305082,33
24.	24	402125,40	2305371,22
25.	25	401410,23	2305304,38
26.	26	401107,55	2305469,41
27.	27	400941,68	2305456,84
28.	28	400786,35	2305471,48
29.	29	400518,19	2305477,42
30.	30	400384,31	2305453,32
31.	31	400132,29	2305452,33
32.	32	399929,48	2305433,83
33.	33	399733,77	2305437,67
34.	34	399581,96	2305437,67
35.	35	399300,38	2305378,98
36.	36	399050,46	2305349,02
37.	37	398847,99	2305405,81
38.	38	398771,11	2305448,70
39.	39	398725,82	2305522,27
40.	40	398685,87	2305515,31
41.	41	398600,37	2305409,72
42.	42	398574,09	2305304,06
43.	43	398502,36	2305300,58
44.	44	398431,74	2305115,98
45.	45	398034,95	2304942,78
46.	46	397957,07	2305047,56
47.	47	397920,16	2305219,93
48.	48	397936,33	2305277,86

1	2	3	4
49.	49	397911,09	2305343,42
50.	50	397783,21	2305538,07
51.	51	397723,74	2305583,25
52.	52	397680,07	2305562,45
53.	53	397529,27	2305612,96
54.	54	397350,04	2305715,39
55.	55	397074,64	2305911,67
56.	56	396964,12	2305956,37
57.	57	396899,99	2306075,10
58.	58	396818,39	2306012,75
59.	59	396720,15	2305974,23
60.	60	396581,90	2305877,46
61.	61	396540,11	2305797,34
62.	62	396377,33	2305691,26
63.	63	396245,52	2305628,53
64.	64	396170,43	2305467,32
65.	65	396181,93	2305292,39
66.	66	396143,80	2304966,77
67.	67	396009,72	2304972,23
68.	68	396020,31	2305072,17
69.	69	395812,97	2305002,78
70.	70	395729,93	2304740,92
71.	71	395692,71	2304526,92
72.	72	395680,93	2304367,93
73.	73	395595,60	2304062,10
74.	74	395435,19	2303891,57
75.	75	395383,40	2303901,37
76.	76	395368,95	2303826,98
77.	77	395313,58	2303756,93
78.	78	395188,37	2303710,58
79.	79	395161,99	2303586,79
80.	80	395103,35	2303518,48
81.	81	395132,35	2303295,71
82.	82	395233,54	2303289,87
83.	83	395318,98	2303124,51
84.	84	395329,46	2303010,06
85.	85	395431,13	2302882,21
86.	86	395712,68	2302893,34
87.	87	395961,31	2303218,06
88.	88	396016,14	2303135,12
89.	89	396126,19	2303040,85
90.	90	396606,47	2302853,74

1	2	3	4
91.	91	396518,10	2303369,04
92.	92	396435,64	2303544,09
93.	93	396292,67	2303776,34
94.	94	396316,04	2303792,47
95.	95	396932,98	2303341,16
96.	96	396999,62	2303285,60
97.	97	397209,32	2303045,93
98.	98	397345,91	2302891,69
99.	99	397387,35	2302854,07
100.	100	397448,58	2302753,95
101.	101	397690,60	2302494,22
102.	102	397706,83	2302575,28
103.	103	397804,78	2302826,23
104.	104	397803,36	2302954,11
105.	105	397945,50	2303021,35
106.	106	398172,28	2303232,86
107.	107	398632,82	2302797,55
108.	108	398785,92	2302737,98
109.	109	398836,00	2302624,14
110.	110	398880,23	2302594,93
111.	111	398908,39	2302526,99
112.	112	398976,19	2302512,57
113.	113	398997,34	2302527,73
114.	114	398975,14	2302605,11
115.	115	399019,51	2302678,67
116.	116	399321,15	2303145,24
117.	117	399321,15	2303145,25
118.	118	399322,78	2303147,67
119.	119	399618,02	2302822,83
120.	1	399942,28	2302932,24
121.	120	400251,68	2304424,46
122.	121	400322,49	2304480,65
123.	133	400310,47	2304543,51
124.	122	400298,56	2304605,76
125.	123	400250,69	2304604,58
126.	124	400118,35	2304578,69
127.	143	400003,88	2304570,62
128.	125	399937,66	2304566,10
129.	126	399916,28	2304492,38
130.	127	399929,67	2304432,27
131.	128	400164,47	2304433,54
132.	215	400180,79	2304431,84

1	2	3	4
133.	120	400251,68	2304424,46
134.	129	399039,31	2304331,92
135.	130	399033,92	2304366,61
136.	131	398982,79	2304351,76
137.	132	398994,72	2304315,93
138.	129	399039,31	2304331,92

II. Граница природоохранной зоны государственного природного заказника краевого значения «Иргаклинский»

139.	133	400310,47	2304543,51
140.	214	400446,98	2304588,80
141.	134	400778,06	2304698,66
142.	19	401003,65	2304715,19
143.	20	401045,90	2304727,20
144.	21	401724,77	2304756,38
145.	22	402087,23	2304735,56
146.	23	402165,88	2305082,33
147.	24	402125,40	2305371,22
148.	25	401410,23	2305304,38
149.	26	401107,55	2305469,41
150.	27	400941,68	2305456,84
151.	28	400786,35	2305471,48
152.	29	400518,19	2305477,42
153.	30	400384,31	2305453,32
154.	31	400132,29	2305452,33
155.	32	399929,48	2305433,83
156.	33	399733,77	2305437,67
157.	34	399581,96	2305437,67
158.	35	399300,38	2305378,98
159.	36	399050,46	2305349,02
160.	37	398847,99	2305405,81
161.	38	398771,11	2305448,70
162.	39	398725,82	2305522,27
163.	40	398685,87	2305515,31
164.	41	398600,37	2305409,72
165.	42	398574,09	2305304,06
166.	43	398502,36	2305300,58
167.	44	398431,74	2305115,98
168.	135	398423,87	2305111,78
169.	136	398265,99	2304675,55
170.	137	397775,13	2304463,08

1	2	3	4
171.	138	397793,13	2304077,33
172.	139	397827,28	2303988,45
173.	140	398757,77	2304012,43
174.	141	399163,99	2304152,93
175.	142	399931,95	2304418,51
176.	127	399929,67	2304432,27
177.	126	399916,28	2304492,38
178.	125	399937,66	2304566,10
179.	143	400003,88	2304570,62
180.	124	400118,35	2304578,69
181.	123	400250,69	2304604,58
182.	122	400298,56	2304605,76
183.	133	400310,47	2304543,51
184.	129	399039,31	2304331,92
185.	130	399033,92	2304366,61
186.	131	398982,79	2304351,76
187.	132	398994,72	2304315,93
188.	129	399039,31	2304331,92

III. Граница зоны ограниченного природопользования государственного природного заказника краевого значения «Иргаклинский»

189.	115	399019,51	2302678,67
190.	116	399321,15	2303145,24
191.	117	399321,15	2303145,25
192.	118	399322,78	2303147,67
193.	119	399618,02	2302822,83
194.	1	399942,28	2302932,24
195.	2	399941,80	2302935,27
196.	3	400399,68	2303119,89
197.	4	400403,67	2303118,27
198.	5	400474,20	2303118,49
199.	6	400755,31	2303401,99
200.	7	400744,28	2303476,61
201.	8	400742,19	2303503,64
202.	9	400743,23	2303524,63
203.	10	400748,70	2303549,95
204.	11	400749,53	2303554,22
205.	12	400765,69	2303629,89
206.	13	400777,48	2303685,46
207.	14	400817,19	2303847,88
208.	15	400850,44	2303998,59

1	2	3	4
209.	16	400877,69	2304119,09
210.	17	400958,64	2304491,94
211.	18	400983,48	2304636,09
212.	19	401003,65	2304715,19
213.	134	400778,06	2304698,66
214.	214	400446,98	2304588,80
215.	213	400492,52	2304492,31
216.	212	400463,71	2304431,00
217.	211	400529,72	2304286,25
218.	210	400497,20	2304272,34
219.	209	400442,60	2304316,06
220.	208	400416,78	2304285,24
221.	207	400470,41	2304017,38
222.	223	400387,98	2304033,54
223.	222	400351,49	2304102,80
224.	221	400292,59	2304152,00
225.	220	400285,17	2304236,37
226.	219	400247,00	2304242,85
227.	218	400212,36	2304328,34
228.	217	400210,68	2304370,54
229.	216	400168,69	2304411,25
230.	215	400180,79	2304431,84
231.	128	400164,47	2304433,54
232.	127	399929,67	2304432,27
233.	142	399931,95	2304418,51
234.	141	399163,99	2304152,93
235.	140	398757,77	2304012,43
236.	139	397827,28	2303988,45
237.	138	397793,13	2304077,33
238.	137	397775,13	2304463,08
239.	136	398265,99	2304675,55
240.	135	398423,87	2305111,78
241.	44	398431,74	2305115,98
242.	45	398034,95	2304942,78
243.	46	397957,07	2305047,56
244.	47	397920,16	2305219,93
245.	48	397936,33	2305277,86
246.	49	397911,09	2305343,42
247.	50	397783,21	2305538,07
248.	51	397723,74	2305583,25
249.	52	397680,07	2305562,45
250.	53	397529,27	2305612,96

1	2	3	4
251.	54	397350,04	2305715,39
252.	55	397074,64	2305911,67
253.	56	396964,12	2305956,37
254.	57	396899,99	2306075,10
255.	58	396818,39	2306012,75
256.	59	396720,15	2305974,23
257.	60	396581,90	2305877,46
258.	61	396540,11	2305797,34
259.	62	396377,33	2305691,26
260.	63	396245,52	2305628,53
261.	64	396170,43	2305467,32
262.	65	396181,93	2305292,39
263.	66	396143,80	2304966,77
264.	67	396009,72	2304972,23
265.	68	396020,31	2305072,17
266.	69	395812,97	2305002,78
267.	70	395729,93	2304740,92
268.	71	395692,71	2304526,92
269.	72	395680,93	2304367,93
270.	73	395595,60	2304062,10
271.	74	395435,19	2303891,57
272.	75	395383,40	2303901,37
273.	76	395368,95	2303826,98
274.	77	395313,58	2303756,93
275.	78	395188,37	2303710,58
276.	79	395161,99	2303586,79
277.	80	395103,35	2303518,48
278.	81	395132,35	2303295,71
279.	82	395233,54	2303289,87
280.	83	395318,98	2303124,51
281.	84	395329,46	2303010,06
282.	85	395431,13	2302882,21
283.	86	395712,68	2302893,34
284.	87	395961,31	2303218,06
285.	88	396016,14	2303135,12
286.	89	396126,19	2303040,85
287.	90	396606,47	2302853,74
288.	91	396518,10	2303369,04
289.	92	396435,64	2303544,09
290.	93	396292,67	2303776,34
291.	94	396316,04	2303792,47
292.	95	396932,98	2303341,16

1	2	3	4
293.	96	396999,62	2303285,60
294.	97	397209,32	2303045,93
295.	98	397345,91	2302891,69
296.	99	397387,35	2302854,07
297.	100	397448,58	2302753,95
298.	101	397690,60	2302494,22
299.	102	397706,83	2302575,28
300.	103	397804,78	2302826,23
301.	104	397803,36	2302954,11
302.	105	397945,50	2303021,35
303.	106	398172,28	2303232,86
304.	107	398632,82	2302797,55
305.	108	398785,92	2302737,98
306.	109	398836,00	2302624,14
307.	110	398880,23	2302594,93
308.	111	398908,39	2302526,99
309.	112	398976,19	2302512,57
310.	113	398997,34	2302527,73
311.	114	398975,14	2302605,11
312.	115	399019,51	2302678,67
313.	144	397883,53	2303405,50
314.	145	397824,53	2303551,96
315.	146	397849,77	2303851,65
316.	147	397793,40	2304014,98
317.	148	397757,61	2304485,92
318.	149	397374,91	2304593,25
319.	150	397392,60	2304376,76
320.	151	397336,27	2304255,73
321.	152	397057,79	2304581,71
322.	153	396841,01	2304470,29
323.	154	396952,05	2304148,54
324.	155	397012,25	2303905,47
325.	156	397285,98	2303419,13
326.	157	397173,60	2303290,04
327.	158	397247,35	2303050,29
328.	159	397444,28	2302947,49
329.	160	397469,82	2302885,09
330.	161	397574,72	2302894,24
331.	162	397533,87	2303047,38
332.	163	397526,37	2303083,92
333.	164	397512,29	2303134,25
334.	165	397518,51	2303171,23

1	2	3	4
335.	166	397508,37	2303202,50
336.	167	397469,46	2303236,27
337.	168	397460,98	2303303,49
338.	169	397437,94	2303425,38
339.	170	397459,54	2303439,18
340.	171	397492,20	2303382,68
341.	172	397514,53	2303369,69
342.	173	397537,48	2303390,40
343.	174	397514,85	2303430,97
344.	175	397531,43	2303445,68
345.	176	397558,49	2303432,54
346.	177	397566,59	2303410,20
347.	178	397572,47	2303392,64
348.	179	397556,66	2303383,12
349.	180	397539,26	2303390,14
350.	181	397515,43	2303368,07
351.	182	397627,83	2303099,36
352.	183	397682,90	2303016,71
353.	184	397751,96	2303000,18
354.	185	397798,17	2303231,40
355.	144	397883,53	2303405,50
356.	186	398956,90	2302816,73
357.	187	398854,17	2303059,81
358.	188	398737,64	2303178,90
359.	189	398798,10	2303319,61
360.	190	398783,10	2303442,62
361.	191	398737,94	2303610,90
362.	192	398667,80	2303688,12
363.	193	398774,98	2303710,96
364.	194	398770,17	2303875,84
365.	195	398592,41	2303867,20
366.	196	398364,86	2303733,98
367.	197	398278,42	2303725,14
368.	198	398182,37	2303711,38
369.	199	398147,99	2303592,32
370.	200	398180,01	2303409,13
371.	201	398275,72	2303307,10
372.	202	398398,55	2303195,79
373.	203	398466,38	2303149,21
374.	204	398536,52	2303090,64
375.	205	398590,66	2302902,41
376.	206	398666,68	2302862,25

1	2	3	4
377.	186	398956,90	2302816,73

IV. Граница зоны рекреационного использования государственного природного заказника краевого значения «Иргаклинский»

378.	144	397883,53	2303405,50
379.	145	397824,53	2303551,96
380.	146	397849,77	2303851,65
381.	147	397793,40	2304014,98
382.	148	397757,61	2304485,92
383.	149	397374,91	2304593,25
384.	150	397392,60	2304376,76
385.	151	397336,27	2304255,73
386.	152	397057,79	2304581,71
387.	153	396841,01	2304470,29
388.	154	396952,05	2304148,54
389.	155	397012,25	2303905,47
390.	156	397285,98	2303419,13
391.	157	397173,60	2303290,04
392.	158	397247,35	2303050,29
393.	159	397444,28	2302947,49
394.	160	397469,82	2302885,09
395.	161	397574,72	2302894,24
396.	162	397533,87	2303047,38
397.	163	397526,37	2303083,92
398.	164	397512,29	2303134,25
399.	165	397518,51	2303171,23
400.	166	397508,37	2303202,50
401.	167	397469,46	2303236,27
402.	168	397460,98	2303303,49
403.	169	397437,94	2303425,38
404.	170	397459,54	2303439,18
405.	171	397492,20	2303382,68
406.	172	397514,53	2303369,69
407.	173	397537,48	2303390,40
408.	174	397514,85	2303430,97
409.	175	397531,43	2303445,68
410.	176	397558,49	2303432,54
411.	177	397566,59	2303410,20
412.	178	397572,47	2303392,64
413.	179	397556,66	2303383,12
414.	180	397539,26	2303390,14

1	2	3	4
415.	181	397515,43	2303368,07
416.	182	397627,83	2303099,36
417.	183	397682,90	2303016,71
418.	184	397751,96	2303000,18
419.	185	397798,17	2303231,40
420.	144	397883,53	2303405,50
421.	186	398956,90	2302816,73
422.	187	398854,17	2303059,81
423.	188	398737,64	2303178,90
424.	189	398798,10	2303319,61
425.	190	398783,10	2303442,62
426.	191	398737,94	2303610,90
427.	192	398667,80	2303688,12
428.	193	398774,98	2303710,96
429.	194	398770,17	2303875,84
430.	195	398592,41	2303867,20
431.	196	398364,86	2303733,98
432.	197	398278,42	2303725,14
433.	198	398182,37	2303711,38
434.	199	398147,99	2303592,32
435.	200	398180,01	2303409,13
436.	201	398275,72	2303307,10
437.	202	398398,55	2303195,79
438.	203	398466,38	2303149,21
439.	204	398536,52	2303090,64
440.	205	398590,66	2302902,41
441.	206	398666,68	2302862,25
442.	186	398956,90	2302816,73
443.	207	400470,41	2304017,38
444.	208	400416,78	2304285,24
445.	209	400442,60	2304316,06
446.	210	400497,20	2304272,34
447.	211	400529,72	2304286,25
448.	212	400463,71	2304431,00
449.	213	400492,52	2304492,31
450.	214	400446,98	2304588,80
451.	133	400310,47	2304543,51
452.	121	400322,49	2304480,65
453.	120	400251,68	2304424,46
454.	215	400180,79	2304431,84
455.	216	400168,69	2304411,25
456.	217	400210,68	2304370,54

1	2	3	4
457.	218	400212,36	2304328,34
458.	219	400247,00	2304242,85
459.	220	400285,17	2304236,37
460.	221	400292,59	2304152,00
461.	222	400351,49	2304102,80
462.	223	400387,98	2304033,54
463.	207	400470,41	2304017,38
