



ПРАВИТЕЛЬСТВО СТАВРОПОЛЬСКОГО КРАЯ

ПОСТАНОВЛЕНИЕ

20 июня 2017 г.

г. Ставрополь

№ 242-п

О создании охраняемой озелененной и лесной территории краевого значения «Эммануэльевское урочище»

В соответствии с Федеральным законом «Об особо охраняемых природных территориях», Законом Ставропольского края «Об особо охраняемых природных территориях», постановлением Правительства Ставропольского края от 28 октября 2009 г. № 280-п «Об утверждении Порядка принятия решений о создании особо охраняемых природных территорий краевого значения в Ставропольском крае» и распоряжением Правительства Ставропольского края от 17 ноября 2014 г. № 376-рп «Об утверждении перечня планируемых к созданию в 2015-2019 годах особо охраняемых природных территорий краевого значения в Ставропольском крае» по согласованию с Министерством природных ресурсов и экологии Российской Федерации (письмо от 20.03.2017 № 05-12-29/7707) Правительство Ставропольского края

ПОСТАНОВЛЯЕТ:

1. Создать охраняемую озелененную и лесную территорию краевого значения «Эммануэльевское урочище» (далее – охраняемая территория) на территории муниципального образования города Ставрополя Ставропольского края.

2. Утвердить прилагаемые:

2.1. Положение об охраняемой озелененной и лесной территории краевого значения «Эммануэльевское урочище».

2.2. Границу охраняемой озелененной и лесной территории краевого значения «Эммануэльевское урочище».

3. Министерству природных ресурсов и охраны окружающей среды Ставропольского края:

3.1. Внести в установленном порядке в государственный кадастр особо охраняемых природных территорий краевого и местного значения сведения об охраняемой территории.

3.2. Обеспечить направление Правительством Ставропольского края в федеральный орган исполнительной власти (его территориальные органы), уполномоченный Правительством Российской Федерации на осуществление государственного кадастрового учета, государственной регистрации прав, ведение Единого государственного реестра недвижимости и предоставление сведений, содержащихся в Едином государственном реестре недвижимости, документа, воспроизводящего сведения, содержащиеся в решении Правительства Ставропольского края об установлении границы особо охраняемой природной территории краевого значения.

4. Контроль за выполнением настоящего постановления возложить на первого заместителя председателя Правительства Ставропольского края Велликландя Н.Т.

5. Настоящее постановление вступает в силу на следующий день после дня его официального опубликования.

Губернатор
Ставропольского края



В.В.Владимиров



УТВЕРЖДЕНО

Постановлением Правительства
Ставропольского края

от 20 июня 2017 г. № 242-п

ПОЛОЖЕНИЕ

об охраняемой озелененной и лесной территории краевого значения
«Эммануэльевское урочище»

I. Общие положения

1. Настоящее Положение разработано в соответствии с Федеральным законом «Об особо охраняемых природных территориях», Законом Ставропольского края «Об особо охраняемых природных территориях», постановлением Правительства Ставропольского края от 28 октября 2009 г. № 280-п «Об утверждении Порядка принятия решений о создании особо охраняемых природных территорий краевого значения в Ставропольском крае» и распоряжением Правительства Ставропольского края от 17 ноября 2014 г. № 376-рп «Об утверждении перечня планируемых к созданию в 2015-2019 годах особо охраняемых природных территорий краевого значения в Ставропольском крае».

2. Охраняемая озелененная и лесная территория краевого значения «Эммануэльевское урочище» расположена на территории муниципального образования города Ставрополя Ставропольского края в границе, утверждаемой Правительством Ставропольского края (далее соответственно – охраняемая территория, граница охраняемой территории), и состоит из трех участков: участок № 1 охраняемой территории, участок № 2 охраняемой территории и участок № 3 охраняемой территории.

3. Общая площадь охраняемой территории составляет 12,63 гектара, в том числе:

- 1) площадь участка № 1 охраняемой территории – 7,82 гектара;
- 2) площадь участка № 2 охраняемой территории – 4,13 гектара;
- 3) площадь участка № 3 охраняемой территории – 0,68 гектара.

4. Охраняемая территория создана без ограничения срока действия.

5. Земельные участки, расположенные в границе охраняемой территории и не находящиеся в собственности граждан или юридических лиц, ограничены в обороте.

6. Управление охраняемой территорией, а также обеспечение функционирования охраняемой территории за счет средств бюджета Ставропольского края и других не запрещенных законодательством Российской Федерации и законодательством Ставропольского края источников осуществляются государственным казенным учреждением «Дирекция особо охраняемых природных территорий Ставропольского края».

7. Граница охраняемой территории обозначается на местности информационными знаками по периметру границы ее территории.

8. Изменение границы охраняемой территории, упразднение охраняемой территории производятся в порядке, установленном законодательством Российской Федерации и законодательством Ставропольского края.

II. Основные задачи охраняемой территории

9. Основными задачами охраняемой территории являются:

1) сохранение и восстановление зеленых и лесных насаждений, выполняющих средообразующие, водоохранные, защитные, санитарно-гигиенические, оздоровительные и иные полезные функции;

2) сохранение биологического разнообразия, в том числе объектов животного и растительного мира, ценных в хозяйственном и научном отношении, и среды их обитания;

3) содействие в развитии экологического туризма и экологического просвещения.

III. Режим особой охраны охраняемой территории

10. На территории охраняемой территории запрещаются:

1) распашка земель (за исключением случаев, связанных с осуществлением мер противопожарного обустройства охраняемой территории);

2) сенокосение (за исключением случаев, связанных с проведением мероприятий по предупреждению пожаров);

3) выпас, прогон и водопой сельскохозяйственных животных и птицы;

4) любительская и спортивная охота;

5) заготовка и сбор недревесных лесных ресурсов (за исключением заготовки и сбора недревесных лесных ресурсов гражданами для собственных нужд), заготовка пищевых лесных ресурсов и сбор лекарственных растений (за исключением заготовки пищевых лесных ресурсов гражданами и сбора ими лекарственных растений для собственных нужд);

6) предоставление земельных участков гражданам и юридическим лицам для жилищного строительства, а также гражданам и их объединениям для ведения садоводства, огородничества и дачного хозяйства;

7) ведение гражданами садоводства, огородничества и дачного хозяйства;

8) проведение гидромелиоративных и ирригационных работ (за исключением случаев, связанных с поддержанием гидрологического режима водного объекта);

9) геологическое изучение недр, разведка и добыча полезных ископаемых, а также выполнение иных работ, связанных с пользованием недрами;

10) строительство, реконструкция зданий и сооружений (за исключением строительства, реконструкции линейных сооружений и объектов, не причиняющих вреда природным комплексам и их компонентам, строительства, реконструкции объектов, связанных с обеспечением функционирования охраняемой территории, строительства, реконструкции объектов газового хозяйства, водо- и энергоснабжения, реконструкции существующих объектов недвижимости);

11) проезд и стоянка автотранспортных средств вне дорог (за исключением случаев, связанных с проведением мероприятий по выполнению основных задач охраняемой территории, мероприятий по предотвращению и ликвидации чрезвычайных ситуаций природного и техногенного характера и мероприятий по использованию, охране, защите и воспроизводству зеленых и лесных насаждений, расположенных на охраняемой территории, случаев, связанных с эксплуатацией объектов газового хозяйства, водо- и энергоснабжения, а также случаев, связанных с осуществлением видов деятельности, указанных в пункте 15 настоящего Положения);

12) взрывные работы;

13) применение агрохимикатов и пестицидов (за исключением случаев, связанных с проведением работ по обработке от комаров и клещей, и мероприятий по локализации и ликвидации очагов вредных организмов на охраняемой территории);

14) осуществление рекреационной деятельности (в том числе устройство привалов, туристических стоянок, бивуаков, лагерей и разведение костров) и деятельности, связанной с развитием экологического туризма и экологического просвещения, за пределами специально предусмотренных для этого мест;

15) выжигание травостоя (за исключением случаев, связанных с осуществлением мер противопожарного обустройства охраняемой территории);

16) размещение всех видов отходов производства и потребления;

17) уничтожение или повреждение шлагбаумов, аншлагов, стендов и других информационных знаков и указателей;

18) деятельность, влекущая за собой снижение экологической ценности охраняемой территории или причиняющая вред охраняемым объектам животного и растительного мира и среде их обитания, если осуществление данной деятельности не предусмотрено настоящим Положением.

11. На охраняемой территории производственная деятельность осуществляется с соблюдением режима особой охраны охраняемой территории, установленного настоящим Положением, выполнением Требований по предотвращению гибели объектов животного мира при осуществлении производственных процессов, а также при эксплуатации транспортных магистралей, трубопроводов, линий связи и электропередачи, утвержденных постановлением Правительства Российской Федерации от 13 августа 1996 г. № 997, Требований по предотвращению гибели объектов животного мира при осуществлении сельскохозяйственных, промышленных и водохозяйственных производственных процессов на территории Ставропольского края, утвержденных постановлением Правительства Ставропольского края от 14 июля 2010 г. № 214-п, и иных нормативных правовых актов в области охраны окружающей среды.

12. Проектная документация объектов, строительство, реконструкцию которых предполагается осуществить на охраняемой территории, в соответствии со статьями 11 и 12 Федерального закона «Об экологической экспертизе» подлежит государственной экологической экспертизе.

13. На охраняемой территории проведение мероприятий по предупреждению пожаров, своевременному их выявлению и борьбе с ними осуществляют собственники, владельцы, пользователи, арендаторы земельных участков, расположенных в границе охраняемой территории (далее – правообладатели земельных участков), и государственное казенное учреждение «Дирекция особо охраняемых природных территорий Ставропольского края» в соответствии с законодательством Российской Федерации.

14. На охраняемой территории культурные, спортивные и другие массовые мероприятия осуществляются с соблюдением режима особой охраны охраняемой территории, установленного настоящим Положением, по согласованию с уполномоченным органом исполнительной власти Ставропольского края в области организации и функционирования особо охраняемых природных территорий (далее – уполномоченный орган) в установленном порядке.

15. На охраняемой территории размещение и содержание пешеходных и велосипедных дорожек, малых архитектурных форм и проведение других мероприятий по благоустройству объектов рекреации осуществляются с соблюдением режима особой охраны охраняемой территории, установленного настоящим Положением, по согласованию с уполномоченным органом.

16. На охраняемой территории мероприятия по предотвращению и ликвидации чрезвычайных ситуаций природного и техногенного характера осу-

ществляются с соблюдением режима особой охраны охраняемой территории, установленного настоящим Положением.

17. На охраняемой территории использование, охрана, защита и воспроизводство зеленых и лесных насаждений осуществляются органами местного самоуправления муниципальных образований Ставропольского края, на территории которых такие насаждения расположены, и с соблюдением режима особой охраны охраняемой территории, установленного настоящим Положением.

18. На охраняемой территории любительское и спортивное рыболовство осуществляется в соответствии с законодательством Российской Федерации о рыболовстве и сохранении водных биологических ресурсов в специально предусмотренных для этого местах и с соблюдением режима особой охраны охраняемой территории, установленного настоящим Положением.

19. Правообладатели земельных участков, а также иные физические и юридические лица обязаны соблюдать установленный на охраняемой территории режим особой охраны и несут за его нарушение административную, уголовную и иную ответственность в соответствии с законодательством Российской Федерации.

20. Граница охраняемой территории и особенности режима особой охраны охраняемой территории в обязательном порядке учитываются при подготовке и внесении изменений в схему территориального планирования Ставропольского края, генеральный план муниципального образования города Ставрополя Ставропольского края, правила землепользования и застройки города Ставрополя Ставропольского края, схему комплексного использования и охраны водных объектов.

IV. Охрана охраняемой территории

21. Охрана охраняемой территории обеспечивается уполномоченным органом в порядке, предусмотренном нормативными правовыми актами Российской Федерации и нормативными правовыми актами Ставропольского края.

V. Государственный надзор в области охраны и использования охраняемой территории

22. Государственный надзор в области охраны и использования охраняемой территории осуществляется государственным казенным учреждением «Дирекция особо охраняемых природных территорий Ставропольского края», а также уполномоченным органом при осуществлении им региональ-

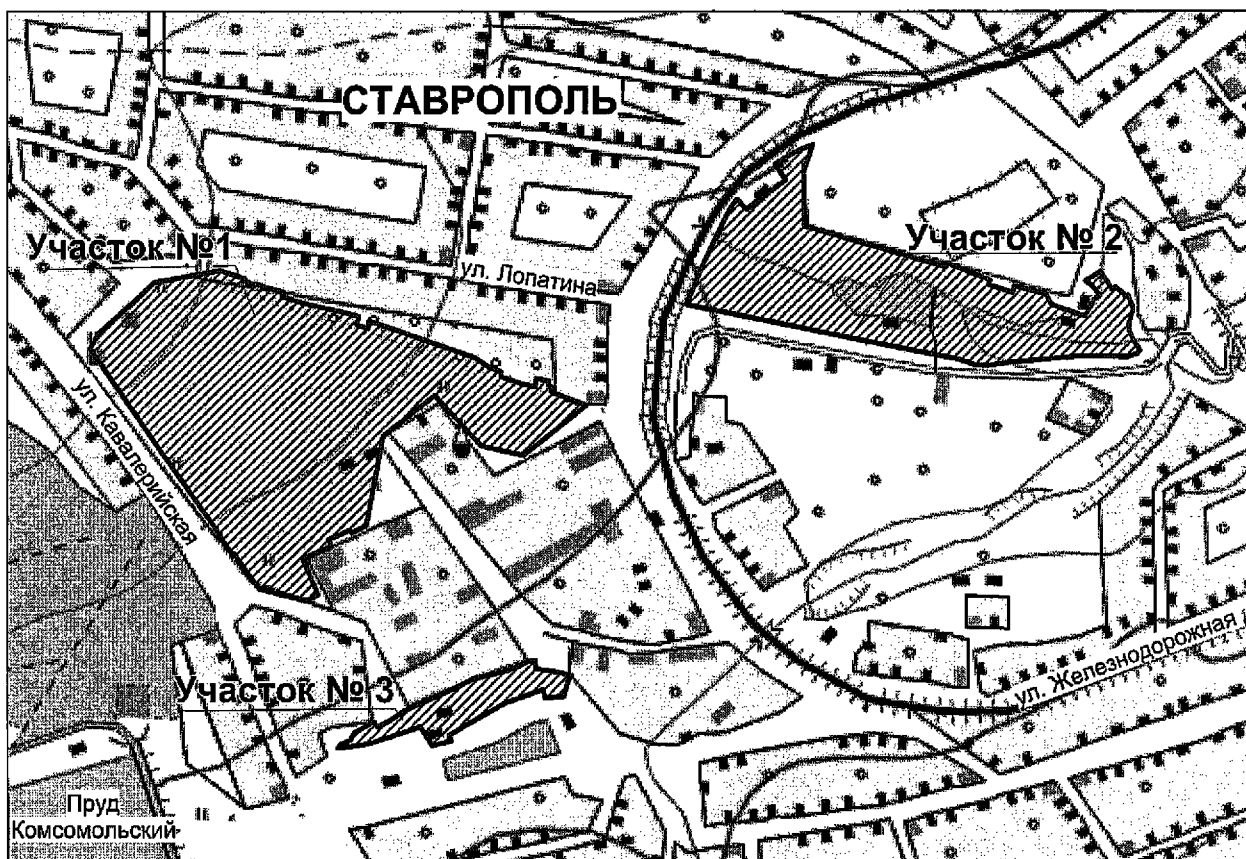
ного государственного экологического надзора (в части регионального государственного экологического надзора, осуществляемого органом исполнительной власти Ставропольского края, уполномоченным в области охраны окружающей среды) в соответствии с законодательством Российской Федерации об охране окружающей среды в порядке, утверждаемом Правительством Ставропольского края.




УТВЕРЖДЕНА
Постановлением Правительства
Ставропольского края
от 20 июня 2017 г. № 242-п

ГРАНИЦА

охраняемой озелененной и лесной территории краевого значения
«Эммануэльевское урочище»

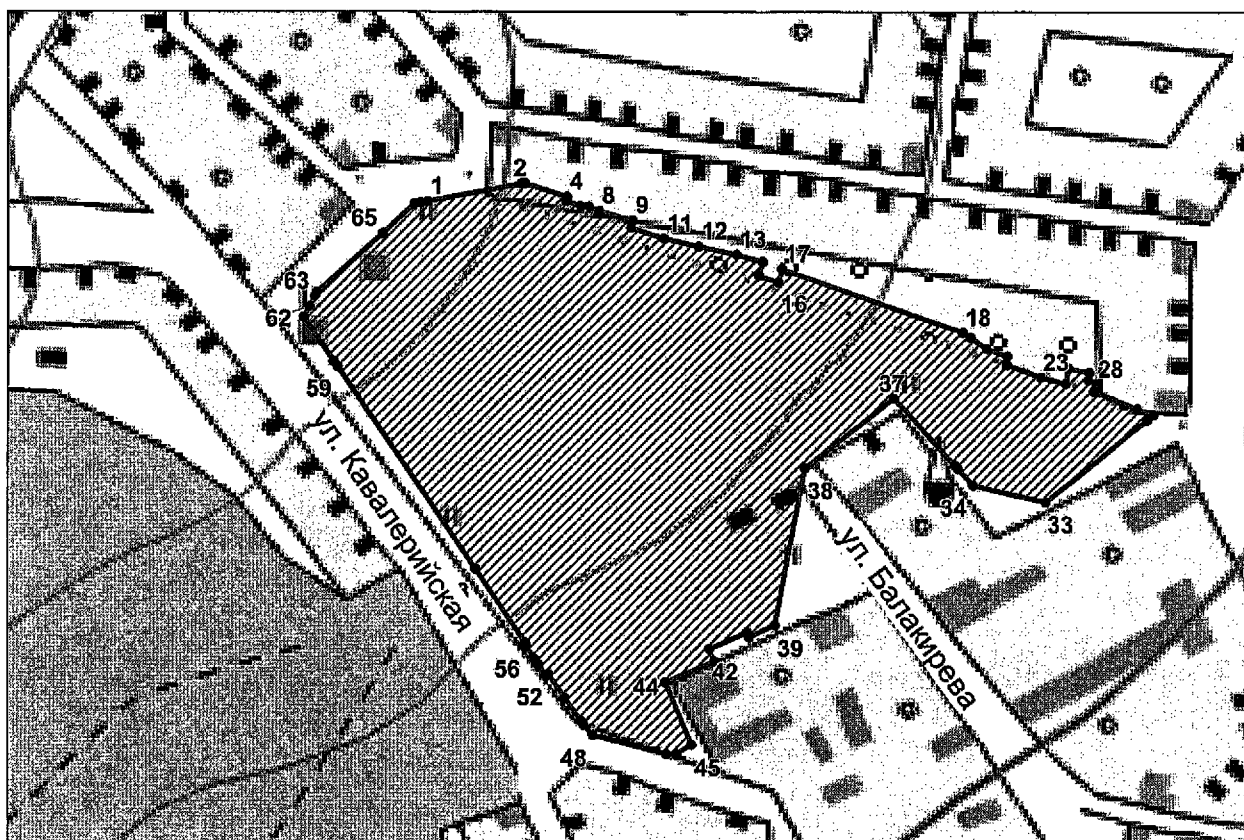


Условные обозначения:

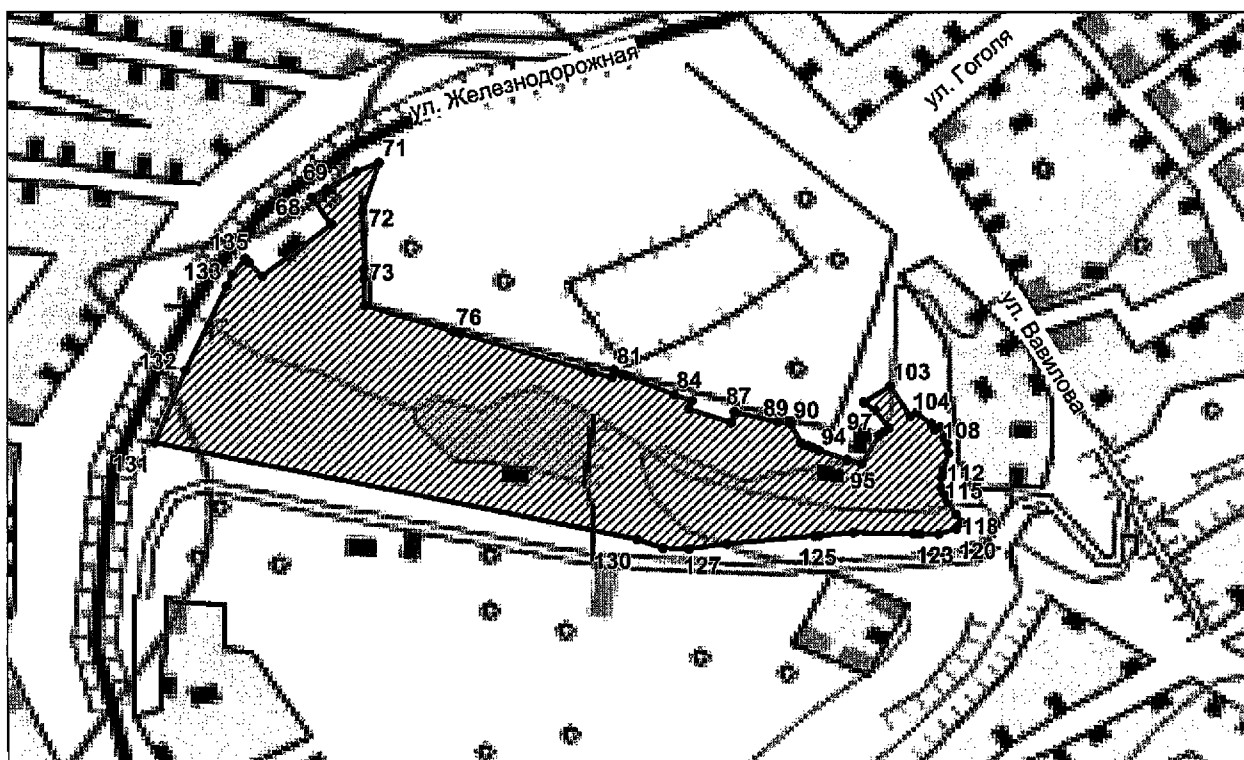


— граница охраняемой озелененной и лесной территории краевого значения «Эммануэльевское урочище»

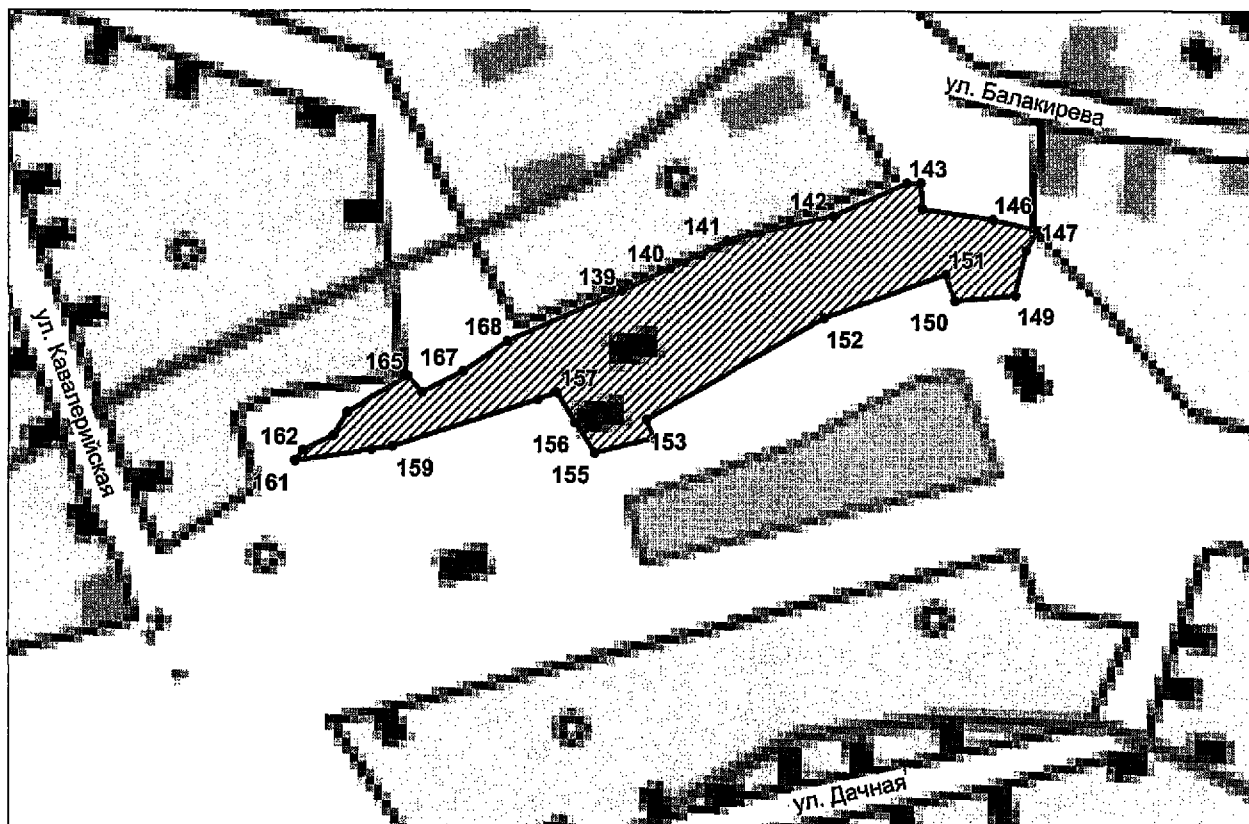
Участок № 1 охраняемой озелененной и лесной территории
краевого значения «Эммануэльевское урочище»




Участок № 2 охраняемой озелененной и лесной территории
краевого значения «Эммануэльевское урочище»



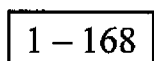
Участок № 3 охраняемой озелененной и лесной территории
краевого значения «Эммануэльевское урочище»



Условные обозначения к участкам № 1 – 3 охраняемой озелененной и лесной территории краевого значения «Эммануэльевское урочище»:



– граница охраняемой озелененной и лесной территории краевого значения «Эммануэльевское урочище»



– номера характерных точек границы охраняемой озелененной и лесной территории краевого значения «Эммануэльевское урочище», координаты которых представлены в таблице

КООРДИНАТЫ

характерных точек границы охраняемой озелененной и лесной территории
краевого значения «Эммануэльевское урочище»

№ п/п	Номера характерных точек границы охраняемой озеле- ненной и лесной территории краевого значения «Эммануэльевское урочище»	Координаты характерных точек границы охраняемой озелененной и лесной территории краевого значения «Эммануэльевское урочище»	
		X	Y
1	2	3	4

Участок № 1 охраняемой озелененной и лесной территории
краевого значения «Эммануэльевское урочище»

1.	1	478319,32	1316455,13
2.	2	478329,70	1316511,67
3.	3	478330,07	1316513,66
4.	4	478321,94	1316539,15
5.	5	478319,44	1316538,57
6.	6	478316,59	1316547,27
7.	7	478316,23	1316552,42
8.	8	478313,56	1316558,76
9.	9	478307,88	1316579,02
10.	10	478303,67	1316577,67
11.	11	478297,18	1316597,80
12.	12	478292,50	1316618,59
13.	13	478287,55	1316641,31
14.	14	478283,34	1316656,22
15.	15	478275,14	1316654,16
16.	16	478271,14	1316665,50
17.	17	478279,06	1316667,65
18.	18	478241,23	1316775,75
19.	19	478238,18	1316780,28
20.	20	478231,60	1316789,96
21.	21	478227,11	1316802,39
22.	22	478221,97	1316802,24
23.	23	478214,69	1316822,49
24.	24	478210,83	1316837,40
25.	25	478219,89	1316838,91
26.	26	478217,44	1316851,49
27.	27	478212,94	1316850,81
28.	28	478210,76	1316855,49

1	2	3	4
29.	29	478206,30	1316854,13
30.	30	478195,85	1316880,61
31.	31	478192,31	1316890,59
32.	32	478189,15	1316886,62
33.	33	478140,46	1316825,46
34.	34	478150,36	1316782,08
35.	35	478160,37	1316772,90
36.	36	478162,41	1316771,04
37.	37	478202,21	1316734,55
38.	38	478160,68	1316681,28
39.	39	478067,35	1316663,61
40.	40	478060,46	1316648,61
41.	41	478063,06	1316647,54
42.	42	478053,33	1316624,94
43.	43	478045,95	1316628,03
44.	44	478033,58	1316598,47
45.	45	477996,23	1316614,32
46.	46	477990,91	1316604,88
47.	47	477990,67	1316598,88
48.	48	478002,07	1316554,84
49.	49	478008,36	1316549,27
50.	50	478010,82	1316547,52
51.	51	478024,33	1316538,09
52.	52	478038,39	1316528,24
53.	53	478037,38	1316526,77
54.	54	478044,00	1316522,26
55.	55	478047,30	1316520,00
56.	56	478054,95	1316514,82
57.	57	478057,05	1316514,28
58.	58	478100,97	1316484,10
59.	59	478220,98	1316401,19
60.	60	478224,27	1316398,90
61.	61	478250,62	1316380,73
62.	62	478257,02	1316384,19
63.	63	478262,85	1316387,35
64.	64	478265,24	1316388,64
65.	65	478300,22	1316428,11
66.	66	478317,84	1316447,07
67.	67	478318,56	1316450,99
68.	1	478319,32	1316455,13

1	2	3	4
---	---	---	---

Участок № 2 охраняемой озелененной и лесной территории
краевого значения «Эммануэльевское урочище»

69.	68	478438,77	1317085,84
70.	69	478443,96	1317094,46
71.	70	478453,74	1317111,40
72.	71	478458,82	1317124,74
73.	72	478430,24	1317115,02
74.	73	478397,26	1317115,78
75.	74	478391,60	1317115,91
76.	75	478376,01	1317116,27
77.	76	478360,93	1317167,89
78.	77	478359,72	1317172,04
79.	78	478338,05	1317246,21
80.	79	478337,21	1317249,09
81.	80	478333,92	1317260,37
82.	81	478338,26	1317261,64
83.	82	478335,86	1317266,04
84.	83	478335,08	1317268,66
85.	84	478324,06	1317296,42
86.	85	478320,29	1317306,90
87.	86	478315,69	1317305,10
88.	87	478307,73	1317329,65
89.	88	478314,14	1317331,57
90.	89	478308,03	1317356,05
91.	90	478306,87	1317363,83
92.	91	478295,93	1317369,43
93.	92	478294,23	1317373,27
94.	93	478293,03	1317375,99
95.	94	478291,40	1317379,68
96.	95	478286,04	1317396,31
97.	96	478283,53	1317404,47
98.	97	478300,05	1317414,27
99.	98	478300,61	1317414,60
100.	99	478302,45	1317417,40
101.	100	478304,44	1317420,45
102.	101	478314,92	1317412,11
103.	102	478319,44	1317405,63
104.	103	478328,91	1317421,11
105.	104	478311,58	1317432,74
106.	105	478313,23	1317436,23

1	2	3	4
107.	106	478306,92	1317445,17
108.	107	478303,52	1317446,97
109.	108	478305,12	1317450,12
110.	109	478298,97	1317452,33
111.	110	478295,44	1317454,27
112.	111	478289,94	1317455,32
113.	112	478279,77	1317452,29
114.	113	478275,94	1317451,15
115.	114	478275,39	1317450,99
116.	115	478269,15	1317450,82
117.	116	478265,55	1317452,56
118.	117	478261,02	1317454,75
119.	118	478253,38	1317459,29
120.	119	478248,42	1317462,84
121.	120	478244,80	1317459,50
122.	121	478241,72	1317449,27
123.	122	478241,94	1317438,62
124.	123	478242,02	1317434,62
125.	124	478242,73	1317399,78
126.	125	478240,96	1317379,96
127.	126	478240,70	1317376,97
128.	127	478236,27	1317327,35
129.	128	478233,08	1317305,17
130.	129	478233,60	1317290,11
131.	130	478238,94	1317275,23
132.	131	478295,74	1316995,15
133.	132	478337,79	1317013,10
134.	133	478387,15	1317036,82
135.	134	478393,82	1317040,03
136.	135	478403,01	1317047,30
137.	136	478400,80	1317049,43
138.	137	478392,96	1317057,07
139.	138	478422,92	1317097,10
140.	68	478438,77	1317085,84

Участок № 3 охраняемой озелененной и лесной территории
краевого значения «Эммануэльевское урочище»

141.	139	477893,62	1316740,58
142.	140	477901,07	1316756,44
143.	141	477910,15	1316774,80
144.	142	477917,90	1316809,03

1	2	3	4
145.	143	477928,46	1316832,70
146.	144	477928,56	1316837,13
147.	145	477920,10	1316837,76
148.	146	477916,78	1316860,24
149.	147	477913,24	1316874,98
150.	148	477906,83	1316871,06
151.	149	477892,12	1316867,33
152.	150	477890,35	1316847,82
153.	151	477899,00	1316845,15
154.	152	477884,74	1316805,66
155.	153	477852,11	1316748,61
156.	154	477846,26	1316750,94
157.	155	477841,47	1316731,80
158.	156	477851,16	1316725,38
159.	157	477860,96	1316719,43
160.	158	477858,61	1316713,05
161.	159	477843,40	1316666,06
162.	160	477842,42	1316659,36
163.	161	477839,05	1316634,68
164.	162	477842,41	1316637,27
165.	163	477847,04	1316647,03
166.	164	477854,47	1316651,41
167.	165	477866,00	1316670,98
168.	166	477860,73	1316675,52
169.	167	477867,55	1316688,78
170.	168	477877,31	1316703,10
171.	139	477893,62	1316740,58
