



**АДМИНИСТРАЦИЯ
ГОРОДА ВЛАДИВОСТОКА**

ПОСТАНОВЛЕНИЕ

12.07.2018

г. Владивосток

№ 2008

**О проведении общественных слушаний в целях установления
постоянных публичных сервитутов**

В соответствии с Земельным кодексом Российской Федерации, Федеральным законом от 06.10.2003 № 131-ФЗ «Об общих принципах организации местного самоуправления в Российской Федерации», Уставом города Владивостока, постановлением администрации города Владивостока от 12.02.2013 № 355 «Об утверждении Порядка проведения общественных слушаний на территории Владивостокского городского округа администрацией города Владивостока», учитывая необходимость прохода или проезда через земельные участки, администрация города Владивостока

п о с т а н о в л я е т:

1. Провести общественные слушания в целях установления постоянных публичных сервитутов (далее – постоянные публичные сервитуты) в отношении:

1.1 части земельного участка с кадастровым номером 25:28:000000:64033 площадью 86 кв.м, расположенного в границах участка. Ориентир здание - склад. Почтовый адрес ориентира: Приморский край, г. Владивосток, просп. 100-летия Владивостока, 55д (приложение № 1);

1.2 части земельного участка с кадастровым номером 25:28:020001:3 площадью 76 кв.м, расположенного по адресу: местоположение установлено относительно ориентира, расположенного за пределами участка. Ориентир строение. Участок находится примерно в 0,01 м от ориентира по направлению

на восток. Почтовый адрес ориентира: край Приморский, г. Владивосток, мыс Кунгасный, дом 36 (приложение № 2);

1.3 частей земельного участка 25:28:000000:8 площадью 777 кв.м, 310 кв.м, 38 кв.м, 273 кв.м, 3812 кв.м, 709 кв.м, 1236 кв.м, 218 кв.м, 4 кв.м, 257 кв.м, 6 кв.м, 348 кв.м, 352 кв.м, расположенного по адресу: Приморский край, г. Владивосток, юго-западная часть, южная, северо-западная части Владивостокского кадастрового квартала (приложение № 3);

1.4 частей земельного участка с кадастровым номером 25:28:040001:15 площадью 15 кв.м, 2666 кв.м, 170 кв.м, 253 кв.м, 9 кв.м, расположенного по адресу: местоположение установлено относительно ориентира, расположенного в границах участка. Ориентир нежилое здание. Почтовый адрес ориентира: край Приморский, г. Владивосток, пр-кт 100-летия Владивостока, дом 57а (приложение № 4);

1.5 частей земельного участка с кадастровым номером 25:28:04000:18 площадью 1941 кв.м, 286 кв.м, расположенного по адресу: местоположение установлено относительно ориентира, расположенного за пределами участка. Ориентир жилое здание. Участок находится примерно в 107 м от ориентира по направлению на запад. Почтовый адрес ориентира: край Приморский, г. Владивосток, ул. Овчинникова, дом 6 (приложение № 5);

1.6 части земельного участка с кадастровым номером 25:28:040001:26 площадью 54 кв.м, расположенного по адресу: местоположение установлено относительно ориентира, расположенного за пределами участка. Ориентир жилой дом. Участок находится примерно в 117м от ориентира по направлению на север. Почтовый адрес ориентира: край Приморский, г. Владивосток, ул. Нефтеветка, дом 4а (приложение № 6);

1.7 части земельного участка с кадастровым номером 25:28:040001:39 площадью 396 кв.м, расположенного по адресу: местоположение установлено относительно ориентира, расположенного за пределами участка. Ориентир Жилой дом. Участок находится примерно в 49 м от ориентира по направлению

на запад. Почтовый адрес ориентира: край Приморский край, г. Владивосток, ул. Нефтеветка, дом 4 (приложение № 7);

1.8 части земельного участка с кадастровым номером 25:28:020001:55 площадью 2 кв.м, расположенного по адресу: местоположение установлено относительно ориентира, расположенного за пределами участка. Ориентир жилой дом. Участок находится примерно в 51 м от ориентира по направлению на запад. Почтовый адрес ориентира: край Приморский, г. Владивосток, пр-кт Острякова, дом 42/1 (приложение № 8);

1.9 части земельного участка с кадастровым номером 25:28:020001:67 площадью 5 кв.м, расположенного по адресу: местоположение установлено относительно ориентира, расположенного в границах участка. Ориентир часть жилого дома. Почтовый адрес ориентира: Приморский край, г. Владивосток, ул. Мыс Чумака, дом 1а, кв. 1 (приложение № 9);

1.10 частей земельного участка с кадастровым номером 25:28:040001:73 площадью 447 кв.м, 2 кв.м, 3 кв.м, 3 кв.м, расположенного по адресу: местоположение установлено относительно ориентира, расположенного за пределами участка. Ориентир жилой дом. Участок находится примерно в 145 м от ориентира по направлению на северо-восток. Почтовый адрес ориентира: край Приморский, г. Владивосток, пр-кт Острякова, дом 42а (приложение № 10);

1.11 части земельного участка с кадастровым номером 25:28:040001:76 площадью 324 кв.м, расположенного по адресу: местоположение установлено относительно ориентира, расположенного за пределами участка. Ориентир здание. Участок находится примерно в 65 м от ориентира по направлению на запад. Почтовый адрес ориентира: край Приморский, г. Владивосток, ул. Нефтеветка, дом 4 (приложение № 11);

1.12 части земельного участка с кадастровым номером 25:28:040001:80 площадью 44 кв.м, расположенного по адресу: местоположение установлено относительно ориентира, расположенного в границах участка. Ориентир

нежилое здание (лит. А 27). Почтовый адрес ориентира: край Приморский, г. Владивосток, пр-кт Острякова, дом 44а (приложение № 12);

1.13 части земельного участка с кадастровым номером 25:28:040001:85 площадью 46 кв.м, расположенного по адресу: местоположение установлено относительно ориентира, расположенного в границах участка. Ориентир нежилое здание (Лит. А 53). Почтовый адрес ориентира: край Приморский, г. Владивосток, пр-кт Острякова, дом 44а (приложение № 13);

1.14 частей земельного участка с кадастровым номером 25:28:040001:86 площадью 39 кв.м, 2 кв.м, 1 кв.м, расположенного за пределами участка. Ориентир здание общежития. Участок находится примерно в 69 м от ориентира по направлению на юго-запад. Почтовый адрес ориентира: край Приморский, г. Владивосток, пр-кт 100-летия Владивостока, дом 9 (приложение № 14);

1.15 частей земельного участка с кадастровым номером 25:28:040001:100 площадью 55 кв.м, 40 кв.м, расположенного по адресу: местоположение установлено относительно ориентира, расположенного за пределами участка. Ориентир нежилое здание. Участок находится примерно в 3 м от ориентира по направлению на север. Почтовый адрес ориентира: край Приморский, г. Владивосток, ул. Нефтеветка, дом 7 (приложение № 15);

1.16 части земельного участка с кадастровым номером 25:28:040001:118 площадью 2386 кв.м, расположенного по адресу: местоположение установлено относительно ориентира, расположенного за пределами участка. Ориентир жилой дом. Участок находится примерно в 100 м от ориентира по направлению на запад. Почтовый адрес ориентира: Приморский край, г. Владивосток, ул. Овчинникова, дом 2 (приложение № 16);

1.17 части земельного участка с кадастровым номером 25:28:040001:119 площадью 1090 кв.м, расположенного по адресу: местоположение установлено относительно ориентира, расположенного за пределами участка. Ориентир жилой дом. Участок находится примерно в 125 м от ориентира по направлению на запад. Почтовый адрес ориентира: Приморский край, г. Владивосток, ул. Овчинникова, 26 (приложение № 17);

1.18 части земельного участка с кадастровым номером 25:28:000000:141 площадью 17 кв.м, расположенного по адресу: местоположение установлено относительно ориентира, расположенного за пределами участка. Ориентир жилой дом. Участок находится примерно в 39 м от ориентира по направлению на запад. Почтовый адрес ориентира: край Приморский, г. Владивосток, ул. Постышева, дом 20 (приложение № 18);

1.19 частей земельного участка с кадастровым номером 25:28:000000:580 площадью 21 кв.м, 6 кв.м, расположенного по адресу: местоположение установлено относительно ориентира, расположенного в границах участка. Ориентир здание растворного узла с пристройками (лит.Д.Д1-пристройка, Д2-пристройка, Д3-пристройка, Д4-пристройка, Д5-пристройка, Д6-пристройка). Почтовый адрес ориентира: Приморский край, г. Владивосток, Мыс Кунгасный, дом 3-б (приложение № 19);

1.20 части земельного участка с кадастровым номером 25:28:040001:595 площадью 281 кв.м, расположенного по адресу: местоположение установлено относительно ориентира, расположенного в границах участка. Ориентир нежилое здание. Почтовый адрес ориентира: Приморский край, г. Владивосток, пр-кт 100-летия Владивостока, дом 57а (приложение № 20);

1.21 части земельного участка с кадастровым номером 25:28:040001:683 площадью 25 кв.м, расположенного по адресу: местоположение установлено относительно ориентира, расположенного за пределами участка. Ориентир жилой дом. Участок находится примерно в 172 м от ориентира по направлению на север. Почтовый адрес ориентира: Приморский край, г. Владивосток, ул. Нефтеветка, 4а (приложение № 21);

1.22 части земельного участка с кадастровым номером 25:28:040001:695 площадью 117 кв.м, расположенного по адресу: местоположение установлено относительно ориентира, расположенного в границах участка. Ориентир нежилое здание, Лит. Б. Почтовый адрес ориентира: Приморский край, г. Владивосток, пр-кт 100-летия Владивостока, 9 (приложение № 22);

1.23 частей земельного участка с кадастровым номером 25:28:040001:701 площадью 265 кв.м, 856 кв.м расположенного по адресу: Приморский край, г. Владивосток, пр-кт 100-летия Владивостока, д. 23г (приложение № 23);

1.24 части земельного участка с кадастровым номером 25:28:020001:919 площадью 67 кв.м, расположенного по адресу: местоположение установлено относительно ориентира, расположенного за пределами участка. Ориентир здание. Участок находится примерно в 155 м от ориентира по направлению на юго-запад. Почтовый адрес ориентира: Приморский край, г. Владивосток, ул. Анисимова, дом 11 (приложение № 24);

1.25 части земельного участка с кадастровым номером 25:28:020001:926 площадью 126 кв.м, расположенного по адресу: Приморский край, г. Владивосток, пр-кт Острякова, 42/1, кв. 2 (приложение № 25);

1.26 части земельного участка с кадастровым номером 25:28:020001:928 площадью 463 кв.м, расположенного по адресу: край Приморский, г. Владивосток, в районе ул. Мыс Кунгасный, д. 2 (приложение № 26);

1.27 части земельного участка с кадастровым номером 25:28:020001:935 площадью 175 кв.м, расположенного по адресу: Приморский край, г. Владивосток, ул. Мыс Чумака, 1а (приложение № 27);

1.28 частей земельного участка с кадастровым номером 25:28:02001:8 площадью 308 кв.м, 3 кв.м, расположенного по адресу: местоположение установлено относительно ориентира, расположенного в границах участка. Почтовый адрес ориентира: край Приморский, г. Владивосток, ул. Мыс Чумака (приложение № 28);

1.29 части земельного участка с кадастровым номером 25:28:020001:33 площадью 98 кв.м, расположенного по адресу: местоположение установлено относительно ориентира, расположенного в границах участка. Ориентир нежилое здание Лит 2, 2А. Почтовый адрес ориентира: край Приморский, г. Владивосток, ул. Мыс Чумака, дом 1а (приложение № 29);

1.30 части земельного участка с кадастровым номером 25:28:020001:41 площадью 265 кв.м, расположенного по адресу: местоположение установлено

относительно ориентира, расположенного за пределами участка. Ориентир нежилое здание Лит 1, 1А, 1Б. Участок находится примерно в 18 м от ориентира по направлению на юго-восток. Почтовый адрес ориентира: край Приморский, г. Владивосток, ул. Мыс Чумака, дом 1а (приложение № 30);

1.31 части земельного участка с кадастровым номером 25:28:020001:44 площадью 781 кв.м, расположенного по адресу: местоположение установлено относительно ориентира, расположенного в границах участка. Ориентир здание - учебн. корпус (литер 6). Почтовый адрес ориентира: край Приморский, г. Владивосток, ул. Мыс Чумака, дом 1а (приложение № 31);

1.32 части земельного участка с кадастровым номером 25:28:020001:46 площадью 156 кв.м, расположенного по адресу: местоположение установлено относительно ориентира, расположенного в границах участка. Ориентир Здание – мастерская с кузницей и пристройками. Почтовый адрес ориентира: край Приморский, г. Владивосток, ул. Мыс Чумака, дом 1а (приложение № 32);

1.33 части земельного участка с кадастровым номером 25:28:040001:156 площадью 381 кв.м, расположенного по адресу: местоположение установлено относительно ориентира, расположенного в границах участка. Ориентир здание конторы (лит. А1). Почтовый адрес ориентира: Приморский край, г. Владивосток, ул. Проходная 2-я, 47а (приложение № 33);

1.34 части земельного участка с кадастровым номером 25:28:020001:62 площадью 88 кв.м, расположенного по адресу: местоположение установлено относительно ориентира, расположенного в границах участка. Ориентир жилой дом (часть жилого дома). Почтовый адрес ориентира: Приморский край, г. Владивосток, пр-кт Острякова, дом 42/1, кв. 1 (приложение № 34);

1.35 части земельного участка с кадастровым номером 25:28:020001:68 площадью 5 кв.м, расположенного по адресу: местоположение установлено относительно ориентира, расположенного в границах участка. Ориентир часть жилого дома. Почтовый адрес ориентира: Приморский край, г. Владивосток, ул. Мыс Чумака, дом 1а, кв. 2 (приложение № 35);

1.36 части земельного участка с кадастровым номером 25:28:020001:70 площадью 407 кв.м, расположенного по адресу: Приморский край, г. Владивосток, от ул. Острякова, 42/1 до ул. Волжская, 1в (приложение № 36);

1.37 части земельного участка с кадастровым номером 25:28:020001:79 площадью 2 кв.м, расположенного по адресу: местоположение установлено относительно ориентира, расположенного за пределами участка. Ориентир здание растворного узла с пристройками (лит.Д.Д1-пристойка, Д2-пристойка, Д3-пристойка, Д4-пристойка, Д5-пристойка, Д6-пристойка). Участок находится примерно в 26 м от ориентира по направлению на восток. Почтовый адрес ориентира: Приморский край, г. Владивосток, ул. Мыс Кунгасный, дом 3-б (приложение № 37);

1.38 части земельного участка с кадастровым номером 25:28:020001:919 площадью 67 кв.м, расположенного по адресу: местоположение установлено относительно ориентира, расположенного за пределами участка. Ориентир здание. Участок находится примерно в 155 м от ориентира по направлению на юго-запад. Почтовый адрес ориентира: Приморский край, г. Владивосток, ул. Анисимова, дом 11 (приложение № 38);

1.39 части земельного участка с кадастровым номером 25:28:020001:934 площадью 10 кв.м, расположенного по адресу: Приморский край, г. Владивосток, ул. Мыс Чумака, 1а (приложение № 39);

1.40 частей земельного участка с кадастровым номером 25:28:020001:939 площадью 28 кв.м, 3 кв.м, расположенного по адресу: Приморский край, г. Владивосток, в районе пр. Острякова, 42/1 (приложение № 40);

1.41 части земельного участка с кадастровым номером 25:28:020001:946 площадью 68 кв.м, расположенного по адресу: местоположение установлено относительно ориентира, расположенного за пределами участка. Ориентир здание. Участок находится примерно в 62 м от ориентира по направлению на запад. Почтовый адрес ориентира: Приморский край, г. Владивосток, пр-кт Острякова, 42г (приложение № 41);

1.42 части земельного участка с кадастровым номером 25:28:020009:147 площадью 44 кв.м, расположенного по адресу: местоположение установлено относительно ориентира, расположенного за пределами участка. Ориентир здание растворного узла с пристройками (лит.Д.Д1-пристройка, Д2-пристройка, Д3-пристройка, Д4-пристройка, Д5-пристройка, Д6-пристройка). Участок находится примерно в 53 м от ориентира по направлению на юго-восток. Почтовый адрес ориентира: Приморский край, г. Владивосток, ул. Мыс Кунгасный, дом 3-б (приложение № 42);

1.43 части земельного участка с кадастровым номером 25:28:020009:166 площадью 462 кв.м, расположенного по адресу: местоположение установлено относительно ориентира, расположенного за пределами участка. Ориентир здание. Участок находится примерно в 96 м от ориентира по направлению на юго-восток. Почтовый адрес ориентира: Приморский край, г. Владивосток, ул. Мыс Кунгасный, 2 (приложение № 43);

1.44 частей земельного участка с кадастровым номером 25:28:040001:6 площадью 166 кв.м, 3 кв.м, расположенного по адресу: местоположение установлено относительно ориентира, расположенного в границах участка. Ориентир одноэтажное здание (Лит. 1). Почтовый адрес ориентира: Приморский край, г. Владивосток, ул. Нефтеветка, дом 7в (приложение № 44);

1.45 части земельного участка с кадастровым номером 25:28:040001:17 площадью 415 кв.м, расположенного по адресу: Приморский край, г. Владивосток, пр-кт 100-летия Владивостока, 25г (приложение № 45);

1.46 части земельного участка с кадастровым номером 25:28:040001:28 площадью 135 кв.м, расположенного по адресу: местоположение установлено относительно ориентира, расположенного за пределами участка. Ориентир жилой дом. Участок находится примерно в 135 м от ориентира по направлению на север. Почтовый адрес ориентира: край Приморский, г. Владивосток, ул. Нефтеветка, дом 4а (приложение № 46);

1.47 части земельного участка с кадастровым номером 25:28:020001:32 площадью 29 кв.м, расположенного по адресу: местоположение установлено

относительно ориентира, расположенного за пределами участка. Ориентир нежилое здание. Участок находится примерно в 278 м от ориентира по направлению на север. Почтовый адрес ориентира: край Приморский, г. Владивосток, ул. Нефтеветка, дом 8 (приложение № 47);

1.48 части земельного участка с кадастровым номером 25:28:040001:72 площадью 183 кв.м, расположенного по адресу: местоположение установлено относительно ориентира, расположенного за пределами участка. Ориентир жилой дом. Участок находится примерно в 32 м от ориентира по направлению на северо-запад. Почтовый адрес ориентира: край Приморский, г. Владивосток, ул. Нефтеветка, дом 4а (приложение № 48);

1.49 части земельного участка с кадастровым номером 25:28:040001:103 площадью 1533 кв.м, расположенного по адресу: местоположение установлено относительно ориентира, расположенного за пределами участка. Ориентир одноэтажное нежилое здание. Участок находится примерно в 195 м от ориентира по направлению на юг. Почтовый адрес ориентира: Приморский край, г. Владивосток, ул. Проходная 1-я, дом 44А (приложение № 49);

1.50 частей земельного участка с кадастровым номером 25:28:040001:120 площадью 847 кв.м, 170 кв.м, расположенного по адресу: местоположение установлено относительно ориентира, расположенного за пределами участка. Ориентир жилой дом. Участок находится примерно в 262 м от ориентира по направлению на северо-запад. Почтовый адрес ориентира: Приморский край, г. Владивосток, ул. Овчинникова, 28 (приложение № 50);

1.51 частей земельного участка с кадастровым номером 25:28:020001:121 площадью 1366 кв.м, 73 кв.м, расположенного по адресу: местоположение установлено относительно ориентира, расположенного за пределами участка. Ориентир жилой дом. Участок находится примерно в 90 м от ориентира по направлению на запад. Почтовый адрес ориентира: Приморский край, г. Владивосток, ул. Овчинникова, дом 14а (приложение № 51);

1.52 части земельного участка с кадастровым номером 25:28:020001:122 площадью 356 кв.м, расположенного по адресу: местоположение установлено

относительно ориентира, расположенного за пределами участка. Ориентир жилой дом. Участок находится примерно в 100 м от ориентира по направлению на запад. Почтовый адрес ориентира: Приморский край, г. Владивосток, ул. Овчинникова, дом 2 (приложение № 52);

1.53 части земельного участка с кадастровым номером 25:28:040001:124 площадью 251 кв.м, расположенного по адресу: местоположение установлено относительно ориентира, расположенного за пределами участка. Ориентир жилой дом. Участок находится примерно в 76 м от ориентира по направлению на запад. Почтовый адрес ориентира: Приморский край, г. Владивосток, пр-кт 100 лет Владивостока, дом 9а (приложение № 53);

1.54 части земельного участка с кадастровым номером 25:28:040001:144 площадью 141 кв.м, расположенного по адресу: местоположение установлено относительно ориентира, расположенного в границах участка. Ориентир объекта незавершенного строительства (яхт-клуб) готовностью 54%. Почтовый адрес ориентира: Приморский край, г. Владивосток, пр-кт 100 лет Владивостока, 23 (приложение № 54);

1.55 частей земельного участка с кадастровым номером 25:28:020001:56 площадью 3 кв.м, расположенного по адресу: местоположение установлено относительно ориентира, расположенного в границах участка. Ориентир здание-склад (лит. Т). Почтовый адрес ориентира: край Приморский, г. Владивосток, ул. Мыс Кунгасный, дом 5 (приложение № 55);

1.56 части земельного участка с кадастровым номером 25:28:040001:466 площадью 6 кв.м, расположенного по адресу: местоположение установлено относительно ориентира, расположенного в границах участка. Ориентир здание. Почтовый адрес ориентира: Приморский край, г. Владивосток, пр-кт 100-летия Владивостока, 57-а (приложение № 56);

1.57 части земельного участка с кадастровым номером 25:28:040001:598 площадью 76 кв.м, расположенного по адресу: местоположение установлено относительно ориентира, расположенного за пределами участка. Ориентир здание. Участок находится примерно в 52 м от ориентира по направлению на

восток. Почтовый адрес ориентира: Приморский край, г. Владивосток, ул. Нефтеветка, 7 (приложение № 57);

1.58 части земельного участка с кадастровым номером 25:28:000000:64034 площадью 1760 кв.м, расположенного по адресу: местоположение установлено относительно ориентира, расположенного за пределами участка. Ориентир здание-склад. Участок находится примерно в 20 м от ориентира по направлению на запад. Почтовый адрес ориентира: Приморский край, г. Владивосток, просп. 100-летия Владивостока, 55д (приложение № 58);

1.59 части земельного участка с кадастровым номером 25:28:000000:65806 площадью 219 кв.м, расположенного по адресу: местоположение установлено относительно ориентира, расположенного в границах участка. Ориентир здание. Почтовый адрес ориентира: Приморский край, г. Владивосток, пр-кт Острякова, 42г (приложение № 59);

1.60 частей земельного участка с кадастровым номером 25:28:000000:66357 площадью 15 кв.м, 2666 кв.м, 170 кв.м, 253 кв.м, расположенного по адресу: местоположение установлено относительно ориентира, расположенного в границах участка. Ориентир нежилое здание. Почтовый адрес ориентира: Приморский край, г. Владивосток, пр-кт 100-летия Владивостока, дом 57а (приложение № 60).

2. Постоянные публичные сервитуты, указанные в подпунктах 1.1-1.60 пункта 1 настоящего постановления, устанавливаются в целях прохода или проезда.

3. Дата проведения общественных слушаний, указанных в пункте 1 настоящего постановления (далее – общественные слушания): 19.07.2018, время и срок проведения: 17:00-18:00. Место проведения общественных слушаний: г. Владивосток, ул. Русская, 43, помещение (актовый зал) муниципального бюджетного общеобразовательного учреждения «Средняя общеобразовательная школа № 60 г. Владивостока».

4. Предложения, замечания, рекомендации по вопросу, обсуждаемому на общественных слушаниях, могут быть представлены в срок до 18.07.2018 в отдел организации работы с документами управления по работе с обращениями граждан администрации города Владивостока по адресу: г. Владивосток, Океанский проспект, 15/3.

5. Создать комиссию по проведению общественных слушаний в целях установления постоянного публичного сервитута и утвердить её состав (приложение № 61).

6. Управлению по работе со СМИ администрации города Владивостока (Ивлева М.С.) опубликовать настоящее постановление в официальных средствах массовой информации и разместить на официальном сайте администрации города Владивостока www.vlc.ru.

7. Настоящее постановление вступает в силу со дня его официального опубликования.

8. Контроль исполнения настоящего постановления возложить на первого заместителя главы администрации Литвинова А.А.

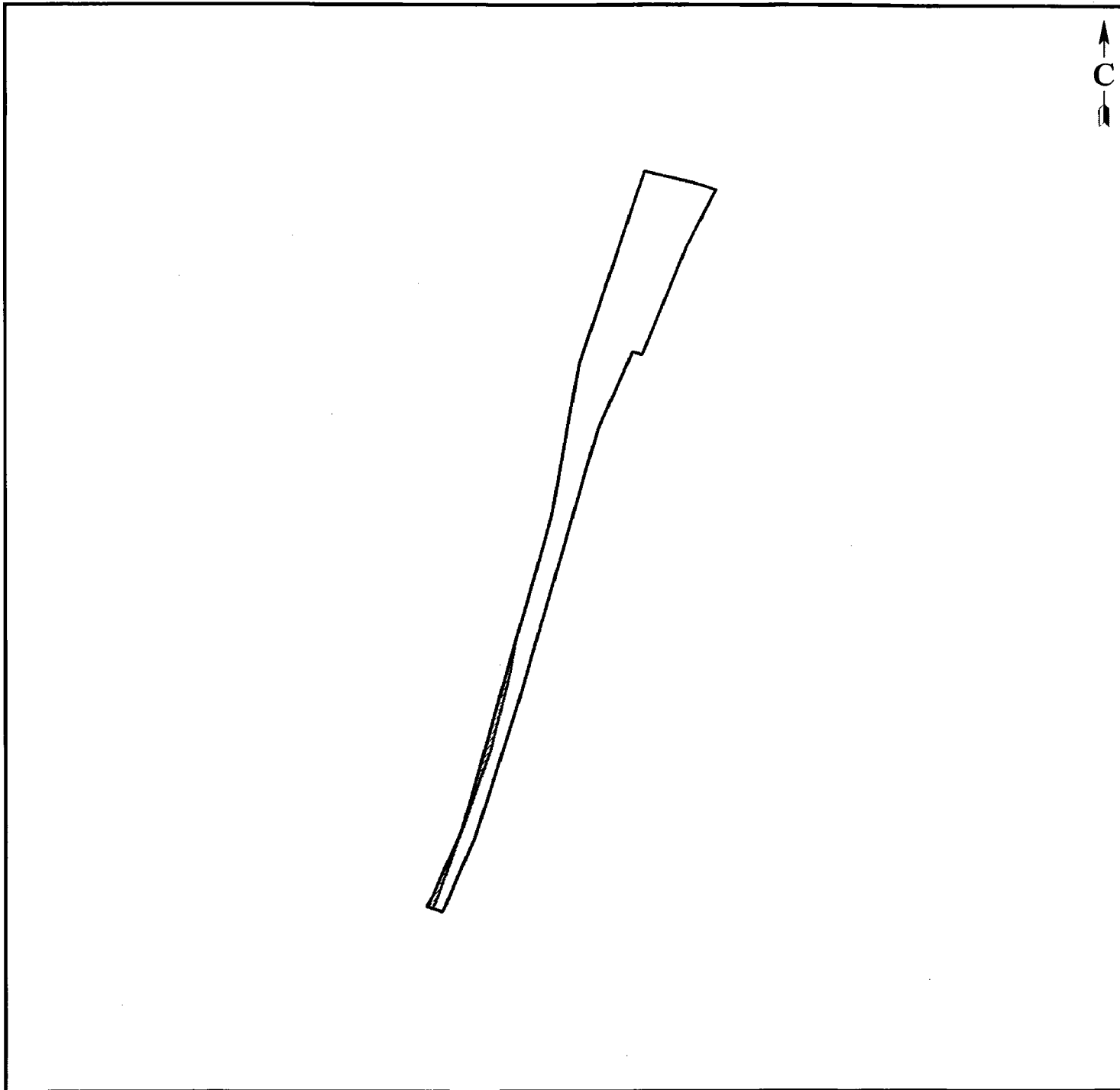
И.о. главы города



А.А.Литвинов

Приложение № 1
к постановлению администрации
города Владивостока
от 12.07.2018 № 2008

Границы действия публичного сервитута в отношении части земельного участка с кадастровым номером 25:28:000000:64033, расположенного по адресу: Приморский край, г. Владивосток, просп. 100-летия Владивостока, 55д



граница земельного участка с кадастровым номером 25:28:000000:64033



границы действия постоянного публичного сервитута

КАТАЛОГ

координат вершин углов поворота границ действия публичного сервитута в
отношении части земельного участка с кадастровым номером
25:28:000000:64033, расположенного по адресу:
Приморский край, г. Владивосток, просп. 100-летия Владивостока, 55д

Площадь 86 кв.м

| №№ п/п | Координаты, м | |
|--------|---------------|------------|
| | X | Y |
| 1 | 2 | 3 |
| 1 | 364035.27 | 1396704.12 |
| 2 | 364022.41 | 1396701.80 |
| 3 | 364021.95 | 1396701.70 |
| 4 | 364001.51 | 1396696.75 |
| 5 | 364000.81 | 1396696.55 |
| 6 | 363978.17 | 1396689.04 |
| 7 | 363958.37 | 1396682.03 |
| 8 | 363957.27 | 1396681.55 |
| 9 | 363955.43 | 1396680.60 |
| 10 | 363955.96 | 1396679.05 |
| 11 | 363959.38 | 1396680.91 |
| 12 | 363978.30 | 1396688.74 |
| 13 | 364035.27 | 1396704.12 |

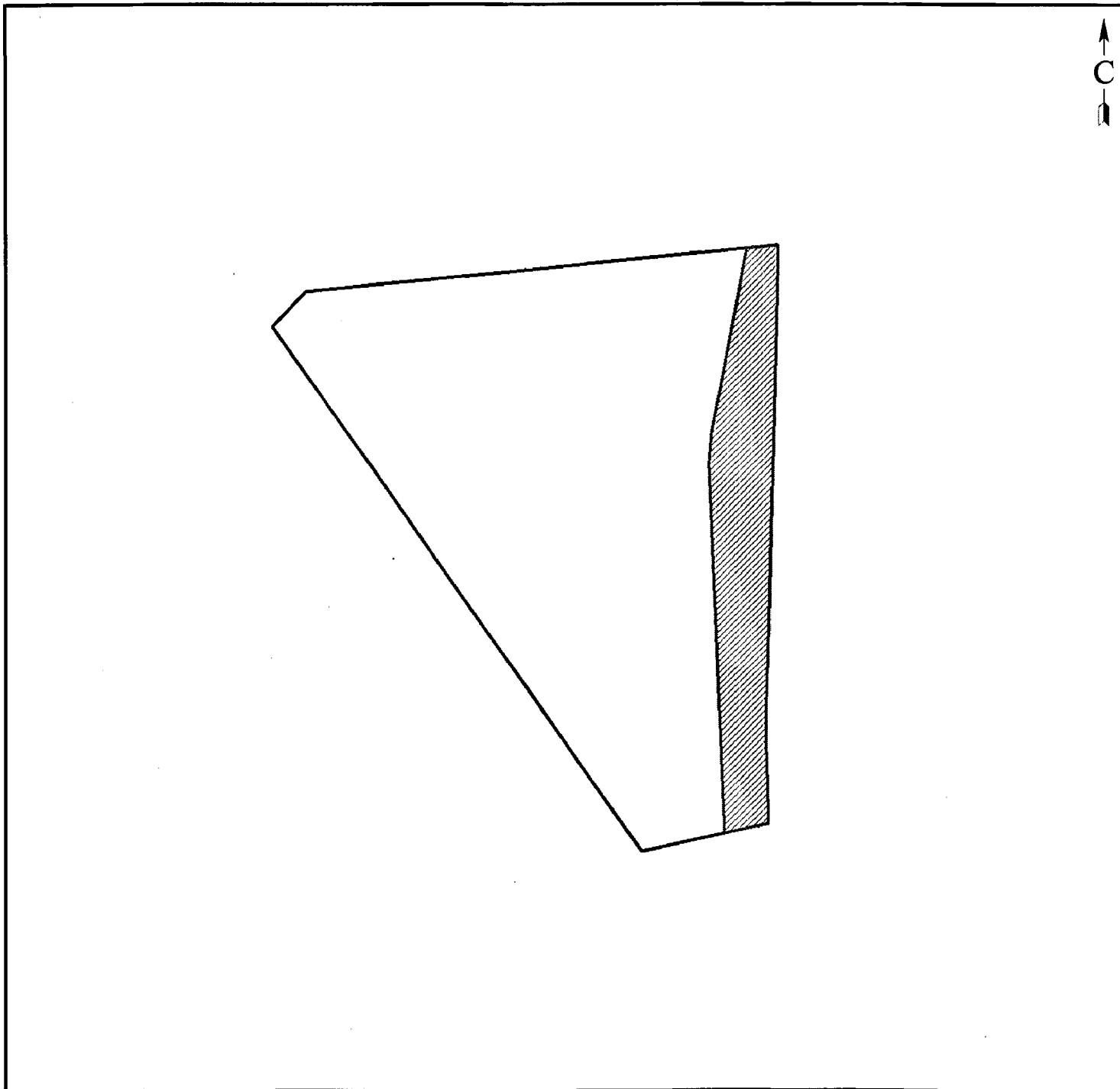
Начальник управления
градостроительства и архитектуры
администрации города Владивостока



А.М.Шестерикова

Приложение № 2
к постановлению администрации
города Владивостока
от 12.07.2018 № 200В

Границы действия публичного сервитута в отношении части земельного участка с кадастровым номером 25:28:020001:3, расположенного по адресу: Приморский край, г. Владивосток, мыс Кунгасный, дом 3б



граница земельного участка с кадастровым номером 25:28:020001:3



границы действия постоянного публичного сервитута

КАТАЛОГ

координат вершин углов поворота границ действия публичного сервитута в
отношении части земельного участка с кадастровым номером
25:28:020001:3, расположенного по адресу:
Приморский край, г. Владивосток, мыс Кунгасный, дом 3б

Площадь 76 кв.м

| №№ п/п | Координаты, м | |
|--------|---------------|------------|
| | X | Y |
| 1 | 2 | 3 |
| 1 | 361625.18 | 1395111.94 |
| 2 | 361625.34 | 1395113.41 |
| 3 | 361625.36 | 1395113.56 |
| 4 | 361600.93 | 1395113.32 |
| 5 | 361596.12 | 1395113.55 |
| 6 | 361596.02 | 1395113.07 |
| 7 | 361595.60 | 1395111.29 |
| 8 | 361613.97 | 1395110.22 |
| 9 | 361614.32 | 1395110.20 |
| 10 | 361615.81 | 1395110.32 |
| 11 | 361625.18 | 1395111.94 |

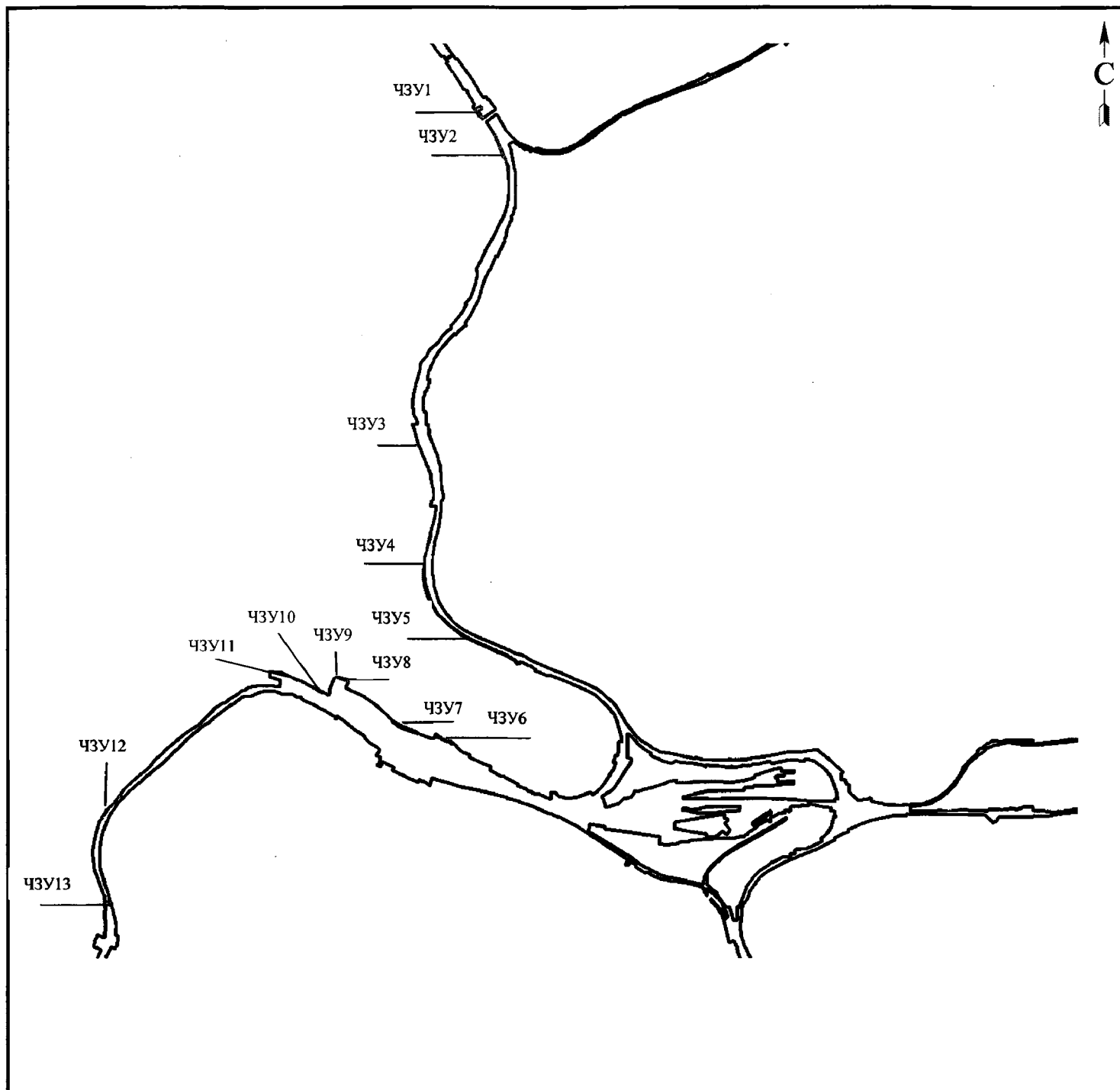
Начальник управления
градостроительства и архитектуры
администрации города Владивостока



А.М.Шестерикова

Приложение № 3
к постановлению администрации
города Владивостока
от 12.07.2018 № 2008

Границы действия публичного сервитута в отношении части земельного участка с кадастровым номером 25:28:000000:8, расположенного по адресу: Приморский край, г. Владивосток, юго-западная часть, южная, северо-западная части Владивостокского кадастрового квартала



граница земельного участка с кадастровым номером 25:28:000000:8



границы действия постоянного публичного сервитута

КАТАЛОГ

координат вершин углов поворота границ действия публичного сервитута в отношении частей земельного участка с кадастровым номером

25:28:000000:8, расположенного по адресу:

Приморский край, г. Владивосток, юго-западная часть, южная, северо-западная части Владивостокского кадастрового квартала

Площадь ЧЗУ1: 777 кв.м

| №№ п/п | Координаты, м | |
|--------|---------------|------------|
| | X | Y |
| 1 | 2 | 3 |
| 1 | 364761.49 | 1396704.71 |
| 2 | 364762.28 | 1396704.91 |
| 3 | 364765.25 | 1396707.80 |
| 4 | 364765.53 | 1396708.31 |
| 5 | 364775.24 | 1396727.65 |
| 6 | 364776.09 | 1396731.11 |
| 7 | 364775.08 | 1396735.13 |
| 8 | 364772.19 | 1396738.10 |
| 9 | 364768.21 | 1396739.24 |
| 10 | 364764.19 | 1396738.23 |
| 11 | 364761.22 | 1396735.34 |
| 12 | 364760.94 | 1396734.83 |
| 13 | 364754.43 | 1396721.86 |
| 14 | 364754.08 | 1396721.99 |
| 15 | 364725.97 | 1396742.53 |
| 16 | 364723.33 | 1396738.67 |
| 17 | 364730.32 | 1396733.61 |
| 18 | 364738.68 | 1396728.23 |
| 19 | 364737.59 | 1396726.71 |
| 20 | 364734.64 | 1396721.71 |
| 21 | 364742.00 | 1396717.65 |
| 22 | 364761.49 | 1396704.71 |

Площадь ЧЗУ2: 310 кв.м

| №№ п/п | Координаты, м | |
|--------|---------------|------------|
| | X | Y |
| 1 | 2 | 3 |
| 1 | 364645.57 | 1396799.53 |
| 2 | 364622.80 | 1396810.48 |
| 3 | 364594.18 | 1396823.95 |
| 4 | 364546.20 | 1396844.40 |
| 5 | 364545.50 | 1396844.65 |

| | | |
|----|-----------|------------|
| 6 | 364532.74 | 1396848.91 |
| 7 | 364526.69 | 1396850.68 |
| 8 | 364524.37 | 1396851.06 |
| 9 | 364523.98 | 1396851.06 |
| 10 | 364511.06 | 1396850.61 |
| 11 | 364532.71 | 1396848.59 |
| 12 | 364567.53 | 1396834.38 |
| 13 | 364567.90 | 1396830.80 |
| 14 | 364624.50 | 1396807.24 |
| 15 | 364634.19 | 1396803.31 |
| 16 | 364641.58 | 1396798.14 |
| 17 | 364645.57 | 1396799.53 |

Площадь ЧЗУ3: 38 кв.м

| №№ п/п | Координаты, м | |
|--------|---------------|------------|
| | X | Y |
| 1 | 2 | 3 |
| 1 | 363358.88 | 1396484.38 |
| 2 | 363355.38 | 1396485.70 |
| 3 | 363342.16 | 1396493.27 |
| 4 | 363340.01 | 1396494.12 |
| 5 | 363335.70 | 1396495.14 |
| 6 | 363342.10 | 1396491.25 |
| 7 | 363342.07 | 1396489.05 |
| 8 | 363358.88 | 1396484.38 |

Площадь ЧЗУ4: 273 кв.м

| №№ п/п | Координаты, м | |
|--------|---------------|------------|
| | X | Y |
| 1 | 2 | 3 |
| 1 | 362876.20 | 1396526.10 |
| 2 | 362882.24 | 1396526.90 |
| 3 | 362974.86 | 1396546.38 |
| 4 | 362983.90 | 1396548.71 |
| 5 | 362983.21 | 1396549.32 |
| 6 | 362979.22 | 1396550.45 |
| 7 | 362977.73 | 1396550.33 |
| 8 | 362959.31 | 1396547.14 |
| 9 | 362958.76 | 1396547.02 |
| 10 | 362928.66 | 1396539.56 |
| 11 | 362876.20 | 1396526.10 |

Площадь ЧЗУ5: 3812 кв.м

| №№ п/п | Координаты, м | |
|--------|---------------|------------|
| | X | Y |
| 1 | 2 | 3 |
| 1 | 362875.23 | 1396525.98 |
| 2 | 362843.82 | 1396527.09 |
| 3 | 362843.66 | 1396527.09 |
| 4 | 362843.05 | 1396527.08 |
| 5 | 362816.15 | 1396525.44 |
| 6 | 362807.77 | 1396526.04 |
| 7 | 362807.33 | 1396526.06 |
| 8 | 362806.70 | 1396526.04 |
| 9 | 362798.18 | 1396525.50 |
| 10 | 362785.40 | 1396525.38 |
| 11 | 362756.11 | 1396529.46 |
| 12 | 362693.99 | 1396550.34 |
| 13 | 362661.26 | 1396566.95 |
| 14 | 362627.99 | 1396590.67 |
| 15 | 362602.67 | 1396620.92 |
| 16 | 362601.65 | 1396621.93 |
| 17 | 362585.83 | 1396635.11 |
| 18 | 362576.55 | 1396646.44 |
| 19 | 362548.45 | 1396690.59 |
| 20 | 362538.48 | 1396711.46 |
| 21 | 362538.31 | 1396711.80 |
| 22 | 362527.84 | 1396731.29 |
| 23 | 362491.53 | 1396817.85 |
| 24 | 362466.77 | 1396877.79 |
| 25 | 362466.36 | 1396878.63 |
| 26 | 362466.32 | 1396878.70 |
| 27 | 362447.41 | 1396911.84 |
| 28 | 362446.42 | 1396913.22 |
| 29 | 362437.57 | 1396923.09 |
| 30 | 362435.72 | 1396924.62 |
| 31 | 362432.83 | 1396925.66 |
| 32 | 362428.76 | 1396926.28 |
| 33 | 362432.84 | 1396916.47 |
| 34 | 362434.64 | 1396912.19 |
| 35 | 362442.57 | 1396914.62 |
| 36 | 362444.49 | 1396905.64 |
| 37 | 362466.24 | 1396866.30 |
| 38 | 362471.46 | 1396854.16 |
| 39 | 362478.99 | 1396833.39 |
| 40 | 362492.89 | 1396797.42 |
| 41 | 362529.40 | 1396712.74 |
| 42 | 362542.27 | 1396687.39 |
| 43 | 362552.09 | 1396672.54 |
| 44 | 362572.86 | 1396644.11 |
| 45 | 362591.93 | 1396622.32 |
| 46 | 362593.91 | 1396620.54 |

| | | |
|----|-----------|------------|
| 47 | 362611.63 | 1396602.51 |
| 48 | 362623.52 | 1396588.67 |
| 49 | 362633.10 | 1396580.43 |
| 50 | 362648.49 | 1396569.59 |
| 51 | 362667.75 | 1396557.09 |
| 52 | 362687.09 | 1396546.49 |
| 53 | 362706.87 | 1396537.89 |
| 54 | 362730.14 | 1396529.13 |
| 55 | 362748.51 | 1396524.04 |
| 56 | 362769.71 | 1396520.42 |
| 57 | 362781.41 | 1396519.84 |
| 58 | 362785.53 | 1396520.98 |
| 59 | 362802.17 | 1396520.52 |
| 60 | 362807.07 | 1396520.58 |
| 61 | 362824.33 | 1396520.78 |
| 62 | 362861.19 | 1396524.12 |
| 63 | 362874.13 | 1396525.83 |
| 64 | 362875.23 | 1396525.98 |

Площадь ЧЗУ6: 709 кв.м

| №№ п/п | Координаты, м | |
|--------|---------------|------------|
| | X | Y |
| 1 | 2 | 3 |
| 1 | 362081.60 | 1396663.13 |
| 2 | 362081.59 | 1396662.41 |
| 3 | 362081.80 | 1396660.45 |
| 4 | 362085.34 | 1396645.48 |
| 5 | 362085.93 | 1396643.82 |
| 6 | 362093.84 | 1396627.54 |
| 7 | 362104.59 | 1396600.47 |
| 8 | 362105.03 | 1396599.56 |
| 9 | 362116.43 | 1396578.94 |
| 10 | 362117.16 | 1396574.70 |
| 11 | 362125.74 | 1396577.44 |
| 12 | 362125.98 | 1396586.49 |
| 13 | 362118.07 | 1396592.82 |
| 14 | 362106.35 | 1396611.20 |
| 15 | 362094.23 | 1396649.39 |
| 16 | 362081.60 | 1396663.13 |

Площадь ЧЗУ7: 1236 кв.м

| №№ п/п | Координаты, м | |
|--------|---------------|------------|
| | X | Y |
| 1 | 2 | 3 |
| 1 | 362181.14 | 1396396.72 |

| | | |
|----|-----------|------------|
| 2 | 362178.70 | 1396399.49 |
| 3 | 362167.22 | 1396417.17 |
| 4 | 362134.06 | 1396501.01 |
| 5 | 362124.97 | 1396510.38 |
| 6 | 362124.48 | 1396511.27 |
| 7 | 362124.50 | 1396508.96 |
| 8 | 362124.70 | 1396507.22 |
| 9 | 362131.49 | 1396478.00 |
| 10 | 362131.71 | 1396477.23 |
| 11 | 362143.57 | 1396442.43 |
| 12 | 362143.94 | 1396441.53 |
| 13 | 362156.22 | 1396416.17 |
| 14 | 362156.43 | 1396415.76 |
| 15 | 362157.31 | 1396414.49 |
| 16 | 362168.49 | 1396401.26 |
| 17 | 362170.50 | 1396399.56 |
| 18 | 362171.64 | 1396398.99 |
| 19 | 362176.31 | 1396397.13 |
| 20 | 362179.15 | 1396396.56 |
| 21 | 362180.14 | 1396396.61 |
| 22 | 362181.14 | 1396396.72 |

Площадь ЧЗУ8: 218 кв.м

| №№ п/п | Координаты, м | |
|--------|---------------|------------|
| | X | Y |
| 1 | 2 | 3 |
| 1 | 362344.32 | 1396207.60 |
| 2 | 362351.44 | 1396187.57 |
| 3 | 362359.49 | 1396160.73 |
| 4 | 362359.90 | 1396159.64 |
| 5 | 362360.62 | 1396158.11 |
| 6 | 362360.23 | 1396156.20 |
| 7 | 362362.16 | 1396161.33 |
| 8 | 362350.35 | 1396210.01 |
| 9 | 362344.32 | 1396207.60 |

Площадь ЧЗУ9: 4 кв.м

| №№ п/п | Координаты, м | |
|--------|---------------|------------|
| | X | Y |
| 1 | 2 | 3 |
| 1 | 362359.28 | 1396153.66 |
| 2 | 362355.84 | 1396148.83 |
| 3 | 362354.49 | 1396147.75 |
| 4 | 362357.70 | 1396149.46 |
| 5 | 362359.28 | 1396153.66 |

Площадь ЧЗУ10: 257 кв.м

| №№ п/п | Координаты, м | |
|--------|---------------|------------|
| | X | Y |
| 1 | 2 | 3 |
| 1 | 362292.02 | 1396107.43 |
| 2 | 362292.05 | 1396106.82 |
| 3 | 362292.97 | 1396095.70 |
| 4 | 362293.95 | 1396092.46 |
| 5 | 362294.25 | 1396091.97 |
| 6 | 362308.68 | 1396069.93 |
| 7 | 362316.31 | 1396058.94 |
| 8 | 362320.55 | 1396059.71 |
| 9 | 362292.02 | 1396107.43 |

Площадь ЧЗУ11: 6 кв.м

| №№ п/п | Координаты, м | |
|--------|---------------|------------|
| | X | Y |
| 1 | 2 | 3 |
| 1 | 362340.42 | 1396010.08 |
| 2 | 362342.62 | 1396004.77 |
| 3 | 362342.79 | 1396004.39 |
| 4 | 362345.00 | 1395999.75 |
| 5 | 362345.80 | 1396000.28 |
| 6 | 362340.42 | 1396010.08 |

Площадь ЧЗУ12: 348 кв.м

| №№ п/п | Координаты, м | |
|--------|---------------|------------|
| | X | Y |
| 1 | 2 | 3 |
| 1 | 361838.98 | 1395242.72 |
| 2 | 361826.48 | 1395237.98 |
| 3 | 361825.42 | 1395237.49 |
| 4 | 361823.59 | 1395236.09 |
| 5 | 361789.95 | 1395201.62 |
| 6 | 361754.03 | 1395173.51 |
| 7 | 361760.24 | 1395176.28 |
| 8 | 361768.96 | 1395181.53 |
| 9 | 361776.68 | 1395186.42 |
| 10 | 361785.42 | 1395193.18 |
| 11 | 361791.89 | 1395198.47 |
| 12 | 361796.23 | 1395203.17 |
| 13 | 361799.19 | 1395207.66 |
| 14 | 361808.79 | 1395216.46 |

| | | |
|----|-----------|------------|
| 15 | 361837.80 | 1395241.88 |
| 16 | 361838.98 | 1395242.72 |

Площадь ЧЗУ13: 352 кв.м

| №№ п/п | Координаты, м | |
|--------|---------------|------------|
| | X | Y |
| 1 | 2 | 3 |
| 1 | 361403.32 | 1395188.61 |
| 2 | 361401.40 | 1395189.48 |
| 3 | 361398.40 | 1395193.21 |
| 4 | 361396.98 | 1395202.54 |
| 5 | 361396.06 | 1395205.23 |
| 6 | 361393.18 | 1395208.20 |
| 7 | 361389.19 | 1395209.34 |
| 8 | 361385.18 | 1395208.32 |
| 9 | 361382.20 | 1395205.44 |
| 10 | 361381.07 | 1395201.46 |
| 11 | 361381.16 | 1395200.13 |
| 12 | 361382.91 | 1395188.68 |
| 13 | 361383.25 | 1395187.69 |
| 14 | 361386.68 | 1395186.39 |
| 15 | 361390.93 | 1395184.21 |
| 16 | 361397.93 | 1395187.13 |
| 17 | 361401.92 | 1395188.78 |
| 18 | 361403.32 | 1395188.61 |

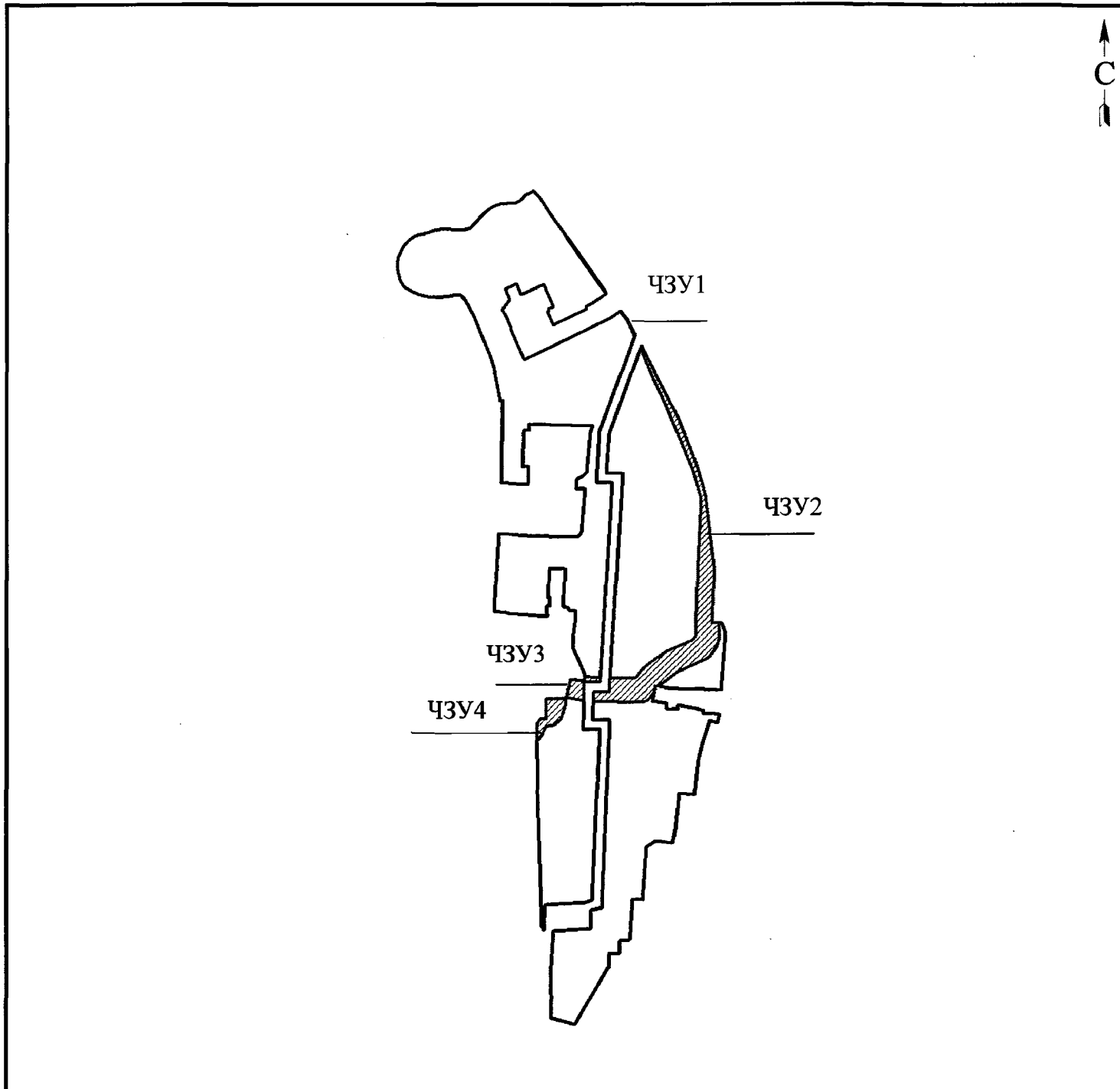
Начальник управления
градостроительства и архитектуры
администрации города Владивостока



А.М.Шестерикова

Приложение № 4
к постановлению администрации
города Владивостока
от 12.07.2018 № 2008

Границы действия публичного сервитута в отношении части земельного участка с кадастровым номером 25:28:040001:15, расположенного по адресу: Приморский край, г. Владивосток, пр-кт 100-летия Владивостока, дом 57а



граница земельного участка с кадастровым номером 25:28:040001:15



границы действия постоянного публичного сервитута

КАТАЛОГ

координат вершин углов поворота границ действия публичного сервитута в
отношении частей земельного участка с кадастровым номером

25:28:040001:15, расположенного по адресу:

Приморский край, г. Владивосток, пр-кт 100-летия Владивостока, дом 57а

Площадь ЧЗУ1: 15 кв.м

| №№ п/п | Координаты, м | |
|--------|---------------|------------|
| | X | Y |
| 1 | 2 | 3 |
| 1 | 364632.35 | 1396788.14 |
| 2 | 364643.22 | 1396782.91 |
| 3 | 364649.17 | 1396778.26 |
| 4 | 364649.44 | 1396778.66 |
| 5 | 364643.74 | 1396783.41 |
| 6 | 364633.94 | 1396788.69 |
| 7 | 364632.35 | 1396788.14 |

Площадь ЧЗУ2: 2666 кв.м

| №№ п/п | Координаты, м | |
|--------|---------------|------------|
| | X | Y |
| 1 | 2 | 3 |
| 1 | 364385.35 | 1396764.29 |
| 2 | 364391.70 | 1396764.44 |
| 3 | 364391.53 | 1396774.97 |
| 4 | 364401.19 | 1396775.40 |
| 5 | 364400.92 | 1396792.67 |
| 6 | 364407.79 | 1396797.75 |
| 7 | 364409.46 | 1396799.41 |
| 8 | 364419.07 | 1396812.36 |
| 9 | 364419.51 | 1396813.03 |
| 10 | 364419.89 | 1396813.74 |
| 11 | 364428.18 | 1396831.44 |
| 12 | 364430.57 | 1396832.87 |
| 13 | 364480.80 | 1396833.57 |
| 14 | 364523.14 | 1396835.02 |
| 15 | 364540.27 | 1396829.53 |
| 16 | 364587.50 | 1396809.41 |
| 17 | 364615.89 | 1396796.05 |
| 18 | 364624.17 | 1396792.07 |
| 19 | 364626.29 | 1396792.81 |
| 20 | 364577.55 | 1396819.04 |
| 21 | 364545.62 | 1396831.64 |
| 22 | 364530.93 | 1396836.22 |

| | | |
|----|-----------|------------|
| 23 | 364525.44 | 1396838.20 |
| 24 | 364474.00 | 1396844.82 |
| 25 | 364439.49 | 1396843.98 |
| 26 | 364439.56 | 1396849.00 |
| 27 | 364428.19 | 1396848.84 |
| 28 | 364424.41 | 1396847.83 |
| 29 | 364417.86 | 1396843.90 |
| 30 | 364415.11 | 1396841.15 |
| 31 | 364414.73 | 1396840.44 |
| 32 | 364405.74 | 1396821.25 |
| 33 | 364397.32 | 1396809.91 |
| 34 | 364395.49 | 1396808.55 |
| 35 | 364395.79 | 1396806.14 |
| 36 | 364391.33 | 1396805.48 |
| 37 | 364388.10 | 1396803.08 |
| 38 | 364385.99 | 1396800.76 |
| 39 | 364384.86 | 1396796.78 |
| 40 | 364385.35 | 1396764.29 |

Площадь ЧЗУ3: 170 кв.м

| №№ п/п | Координаты, м | |
|--------|---------------|------------|
| | X | Y |
| 1 | 2 | 3 |
| 1 | 364387.27 | 1396746.34 |
| 2 | 364399.87 | 1396749.02 |
| 3 | 364398.67 | 1396757.83 |
| 4 | 364401.89 | 1396758.28 |
| 5 | 364401.38 | 1396762.32 |
| 6 | 364401.28 | 1396768.99 |
| 7 | 364398.04 | 1396768.85 |
| 8 | 364398.21 | 1396758.19 |
| 9 | 364385.81 | 1396757.90 |
| 10 | 364387.27 | 1396746.34 |

Площадь ЧЗУ4: 253 кв.м

| №№ п/п | Координаты, м | |
|--------|---------------|------------|
| | X | Y |
| 1 | 2 | 3 |
| 1 | 364386.27 | 1396745.90 |
| 2 | 364381.75 | 1396745.28 |
| 3 | 364380.40 | 1396744.97 |
| 4 | 364374.28 | 1396743.00 |
| 5 | 364372.84 | 1396742.37 |
| 6 | 364369.86 | 1396739.49 |
| 7 | 364369.06 | 1396737.65 |

| | | |
|----|-----------|------------|
| 8 | 364368.20 | 1396734.74 |
| 9 | 364367.64 | 1396732.64 |
| 10 | 364363.47 | 1396730.58 |
| 11 | 364363.13 | 1396730.40 |
| 12 | 364362.39 | 1396729.93 |
| 13 | 364358.06 | 1396726.85 |
| 14 | 364369.30 | 1396726.54 |
| 15 | 364373.13 | 1396729.06 |
| 16 | 364373.10 | 1396732.87 |
| 17 | 364386.48 | 1396732.59 |
| 18 | 364386.62 | 1396733.00 |
| 19 | 364386.40 | 1396739.03 |
| 20 | 364386.27 | 1396745.90 |

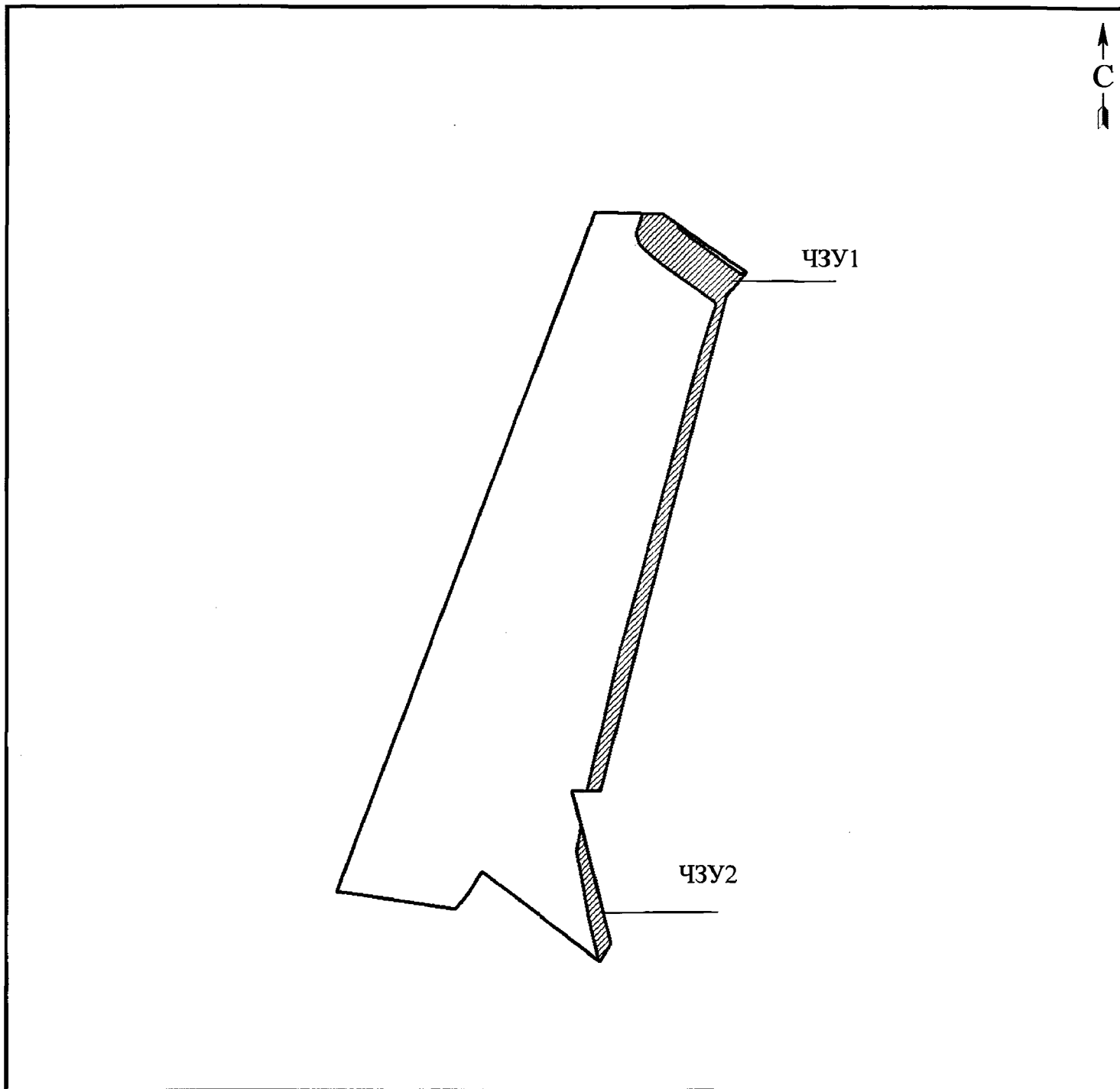
Начальник управления
градостроительства и архитектуры
администрации города Владивостока



А.М.Шестерикова

Приложение № 5
к постановлению администрации
города Владивостока
от 12.07.2018 № 2008

Границы действия публичного сервитута в отношении части земельного участка с кадастровым номером 25:28:040001:18, расположенного по адресу: Приморский край, г. Владивосток, ул. Овчинникова, дом 6



граница земельного участка с кадастровым номером 25:28:040001:18



границы действия постоянного публичного сервитута

КАТАЛОГ

координат вершин углов поворота границ действия публичного сервитута в
отношении частей земельного участка с кадастровым номером
25:28:040001:18, расположенного по адресу:
Приморский край, г. Владивосток, ул. Овчинникова, дом 6

Площадь ЧЗУ1: 1941 кв.м

| №№ п/п | Координаты, м | |
|-----------|---------------|------------|
| | X | Y |
| 1 | 2 | 3 |
| 1 | 363540.56 | 1396428.41 |
| 2 | 363546.09 | 1396429.42 |
| 3 | 363601.28 | 1396441.55 |
| 4 | 363665.30 | 1396457.77 |
| 5 | 363724.45 | 1396472.56 |
| 6 | 363724.81 | 1396472.66 |
| 7 | 363746.71 | 1396479.21 |
| 8 | 363748.07 | 1396478.39 |
| 9 | 363763.28 | 1396456.54 |
| 10 | 363763.51 | 1396456.23 |
| 11 | 363769.62 | 1396448.29 |
| 12 | 363771.86 | 1396446.30 |
| 13 | 363775.84 | 1396445.17 |
| 14 | 363778.57 | 1396445.60 |
| 15 | 363784.43 | 1396447.62 |
| 16 | 363784.27 | 1396456.22 |
| 17 | 363779.81 | 1396462.96 |
| 18 | 363778.79 | 1396462.61 |
| 19 | 363776.31 | 1396465.84 |
| 20 | 363760.23 | 1396488.94 |
| 21 | 363759.47 | 1396489.65 |
| 22 | 363760.93 | 1396491.46 |
| 23 | 363760.55 | 1396492.03 |
| 24 | 363750.34 | 1396483.52 |
| 25 | 363540.78 | 1396434.04 |
| 26 | 363540.56 | 1396428.41 |

Площадь ЧЗУ2: 286 кв.м

| №№ п/п | Координаты, м | |
|--------|---------------|------------|
| | X | Y |
| 1 | 2 | 3 |
| 1 | 363526.18 | 1396425.89 |
| 2 | 363476.21 | 1396439.60 |

| | | |
|----|-----------|------------|
| 3 | 363468.32 | 1396434.71 |
| 4 | 363468.36 | 1396434.66 |
| 5 | 363487.18 | 1396429.91 |
| 6 | 363487.54 | 1396429.83 |
| 7 | 363513.31 | 1396424.58 |
| 8 | 363514.78 | 1396424.42 |
| 9 | 363515.99 | 1396424.49 |
| 10 | 363526.18 | 1396425.89 |

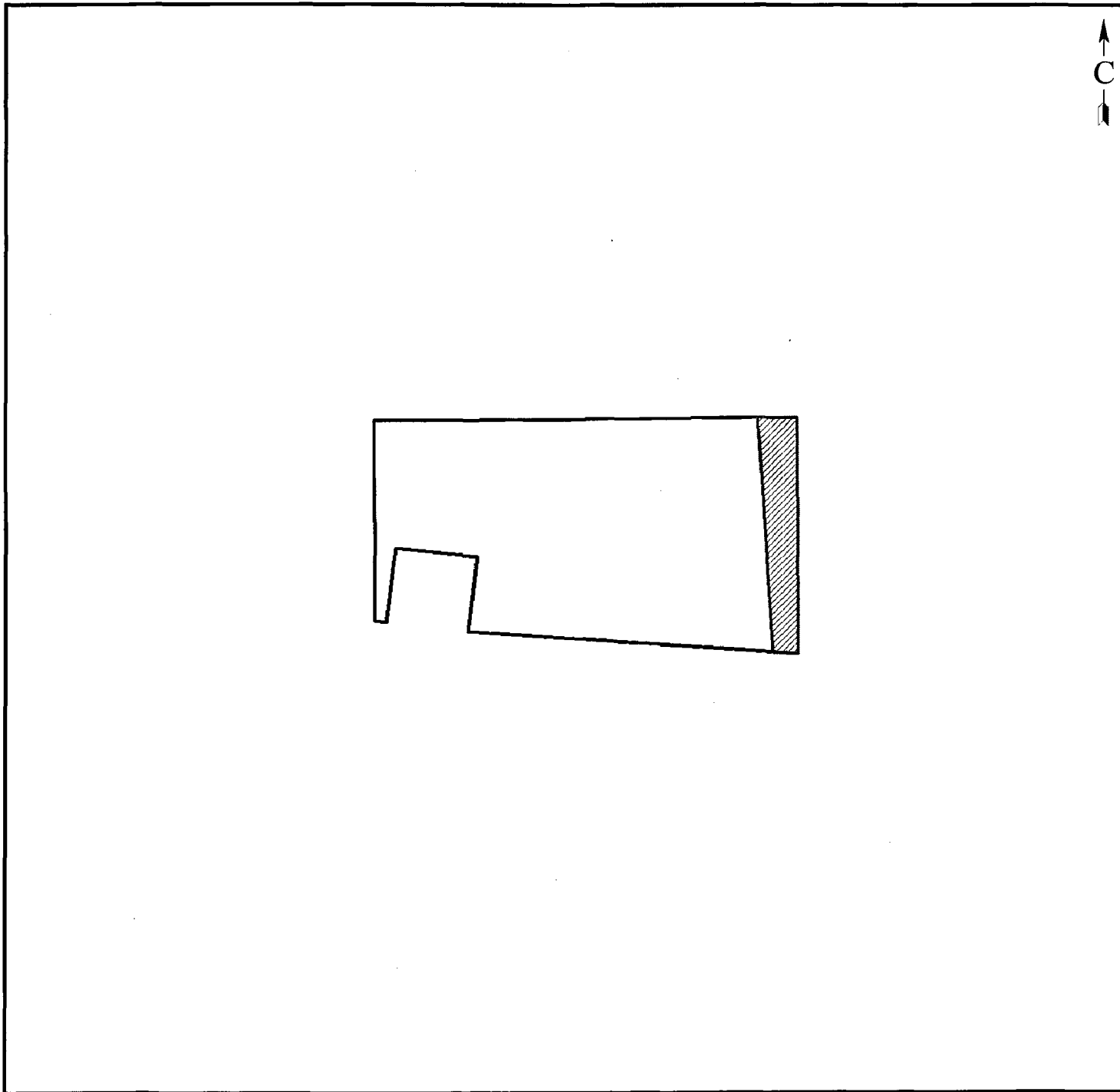
Начальник управления
градостроительства и архитектуры
администрации города Владивостока



А.М.Шестерикова

Приложение № 6
к постановлению администрации
города Владивостока
от 12.07.2018 № 2008

Границы действия публичного сервитута в отношении части земельного участка с кадастровым номером 25:28:040001:26, расположенного по адресу: Приморский край, г. Владивосток, ул. Нефтеветка, дом 4а



граница земельного участка с кадастровым номером 25:28:040001:26



границы действия постоянного публичного сервитута

КАТАЛОГ

координат вершин углов поворота границ действия публичного сервитута в
отношении части земельного участка с кадастровым номером
25:28:040001:26, расположенного по адресу:
Приморский край, г. Владивосток, ул. Нефтеветка, дом 4а

Площадь 54 кв.м

| №№ п/п | Координаты, м | |
|--------|---------------|------------|
| | X | Y |
| 1 | 2 | 3 |
| 1 | 362338.88 | 1396904.01 |
| 2 | 362338.95 | 1396907.32 |
| 3 | 362319.04 | 1396907.81 |
| 4 | 362319.16 | 1396905.64 |
| 5 | 362338.88 | 1396904.01 |

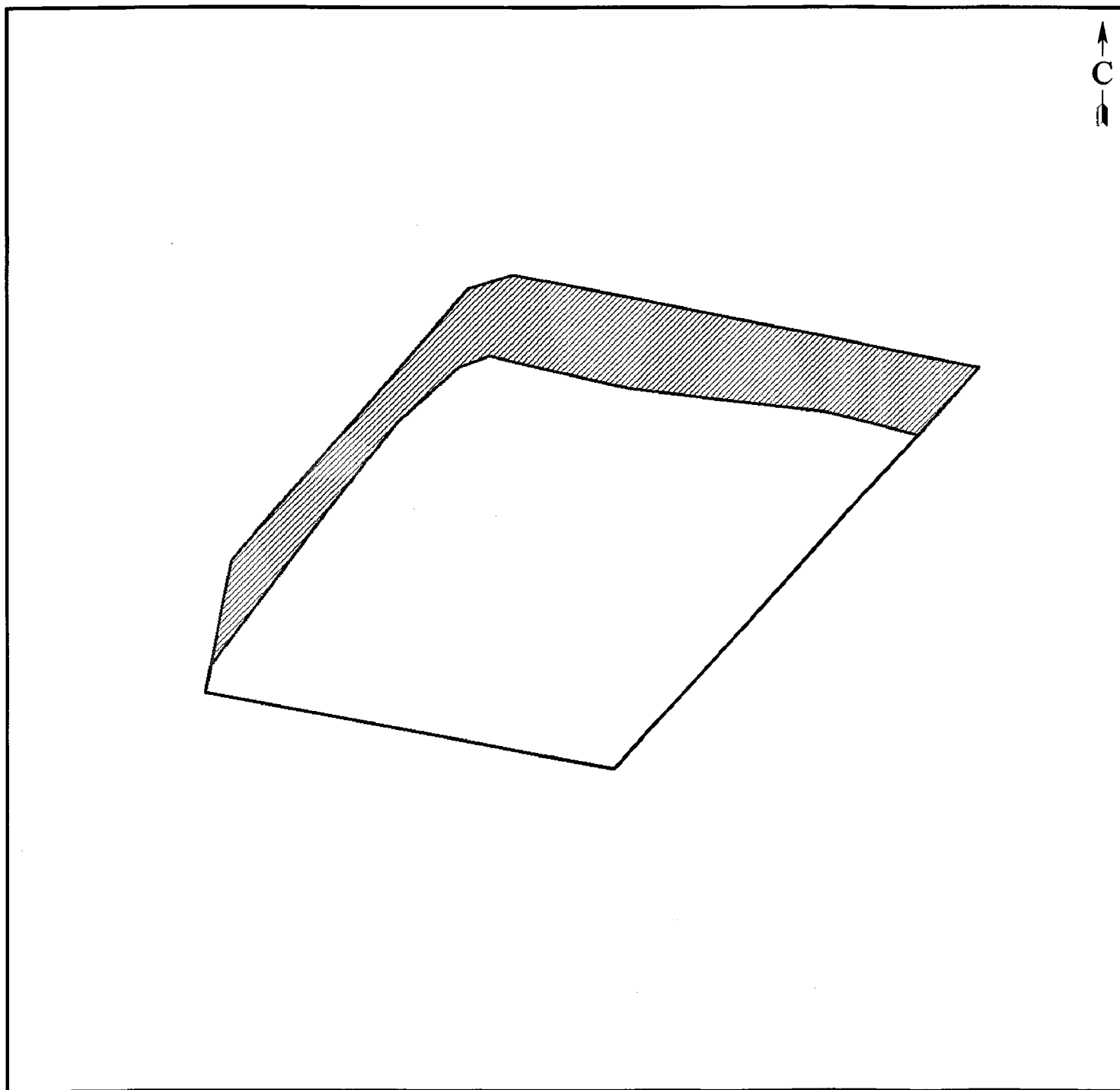
Начальник управления
градостроительства и архитектуры
администрации города Владивостока



А.М.Шестерикова

Приложение № 7
к постановлению администрации
города Владивостока
от 12.07.2018 № 2008

Границы действия публичного сервитута в отношении части земельного участка с кадастровым номером 25:28:040001:39, расположенного по адресу: Приморский край, г. Владивосток, ул. Нефтеветка, дом 4



граница земельного участка с кадастровым номером 25:28:040001:39



границы действия постоянного публичного сервитута

КАТАЛОГ

координат вершин углов поворота границ действия публичного сервитута в
отношении части земельного участка с кадастровым номером
25:28:040001:39, расположенного по адресу:
Приморский край, г. Владивосток, ул. Нефтеветка, дом 4

Площадь 396 кв.м

| №№ п/п | Координаты, м | |
|--------|---------------|------------|
| | X | Y |
| 1 | 2 | 3 |
| 1 | 362185.54 | 1396820.62 |
| 2 | 362187.38 | 1396812.75 |
| 3 | 362189.17 | 1396795.95 |
| 4 | 362189.32 | 1396795.04 |
| 5 | 362191.75 | 1396784.22 |
| 6 | 362190.74 | 1396781.61 |
| 7 | 362186.04 | 1396776.52 |
| 8 | 362177.28 | 1396769.85 |
| 9 | 362165.71 | 1396761.38 |
| 10 | 362165.14 | 1396760.94 |
| 11 | 362174.09 | 1396762.55 |
| 12 | 362197.27 | 1396782.25 |
| 13 | 362198.56 | 1396786.09 |
| 14 | 362191.32 | 1396825.72 |
| 15 | 362185.54 | 1396820.62 |

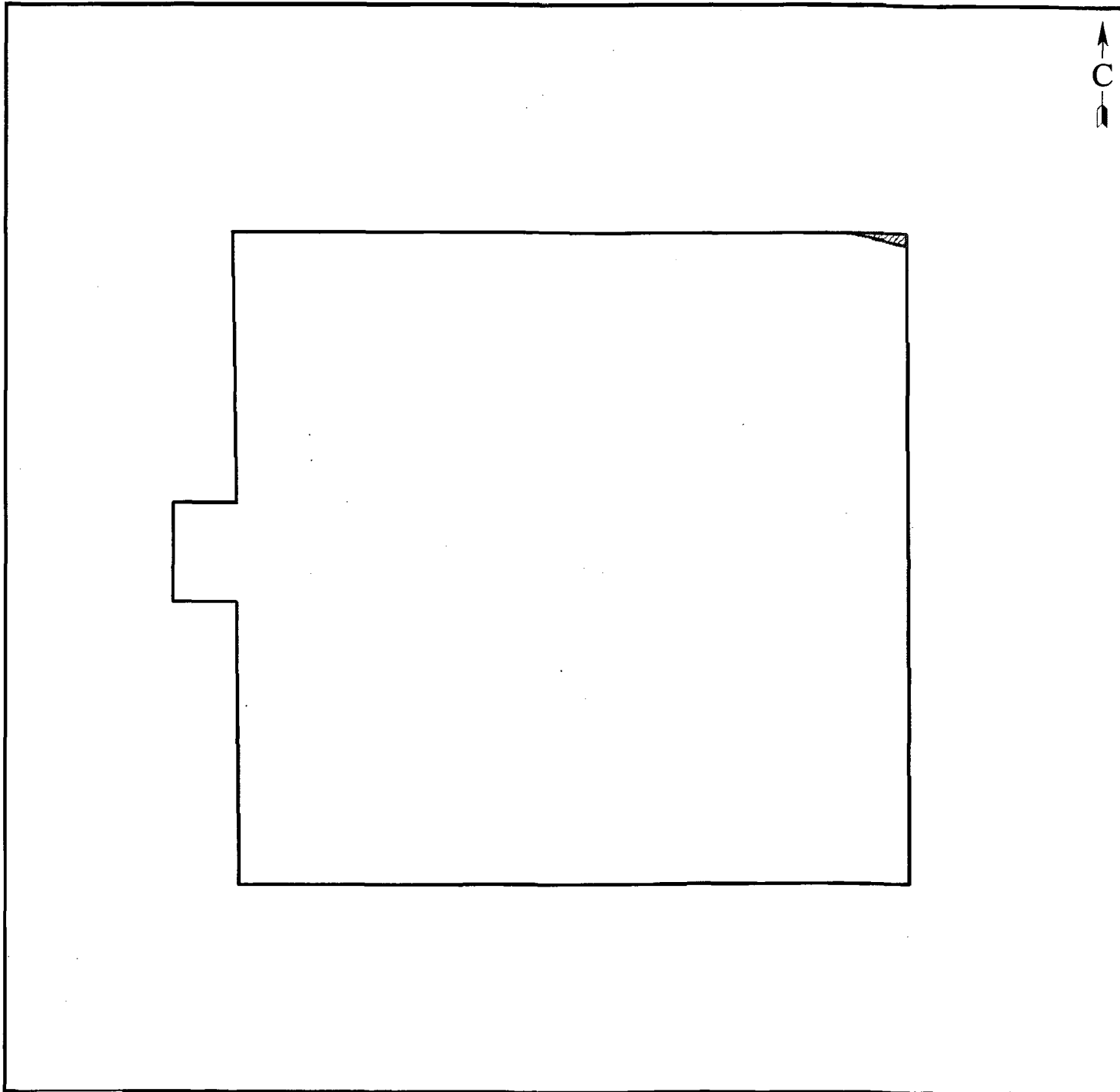
Начальник управления
градостроительства и архитектуры
администрации города Владивостока



А.М.Шестерикова

Приложение № 8
к постановлению администрации
города Владивостока
от 12.07.2018 № 2008

Границы действия публичного сервитута в отношении части земельного участка с кадастровым номером 25:28:020001:55, расположенного по адресу: Приморский край, г. Владивосток, пр-кт Острякова, дом 42/1



граница земельного участка с кадастровым номером 25:28:020001:55



границы действия постоянного публичного сервитута

КАТАЛОГ

координат вершин углов поворота границ действия публичного сервитута в
отношении части земельного участка с кадастровым номером
25:28:020001:55, расположенного по адресу:
Приморский край, г. Владивосток, пр-кт Острякова, дом 42/1

Площадь 2 кв.м

| №№ п/п | Координаты, м | |
|--------|---------------|------------|
| | X | Y |
| 1 | 2 | 3 |
| 1 | 362448.72 | 1395835.81 |
| 2 | 362449.70 | 1395831.13 |
| 3 | 362449.76 | 1395835.79 |
| 4 | 362448.72 | 1395835.81 |


Начальник управления
градостроительства и архитектуры
администрации города Владивостока



А.М.Шестерикова

Приложение № 9
к постановлению администрации
города Владивостока
от 12.07.2018 № 2008

Границы действия публичного сервитута в отношении части земельного участка с кадастровым номером 25:28:020001:67, расположенного по адресу: Приморский край, г. Владивосток, Мыс Чумака, дом 1а, кв. 1



граница земельного участка с кадастровым номером 25:28:020001:67



границы действия постоянного публичного сервитута

КАТАЛОГ

координат вершин углов поворота границ действия публичного сервитута в
отношении части земельного участка с кадастровым номером
25:28:020001:67, расположенного по адресу:
Приморский край, г. Владивосток, Мыс Чумака, дом 1а, кв. 1

Площадь 5 кв.м

| №№ п/п | Координаты, м | |
|--------|---------------|------------|
| | X | Y |
| 1 | 2 | 3 |
| 1 | 362077.26 | 1395406.52 |
| 2 | 362082.05 | 1395413.01 |
| 3 | 362081.64 | 1395413.43 |
| 4 | 362076.94 | 1395407.28 |
| 5 | 362077.26 | 1395406.52 |

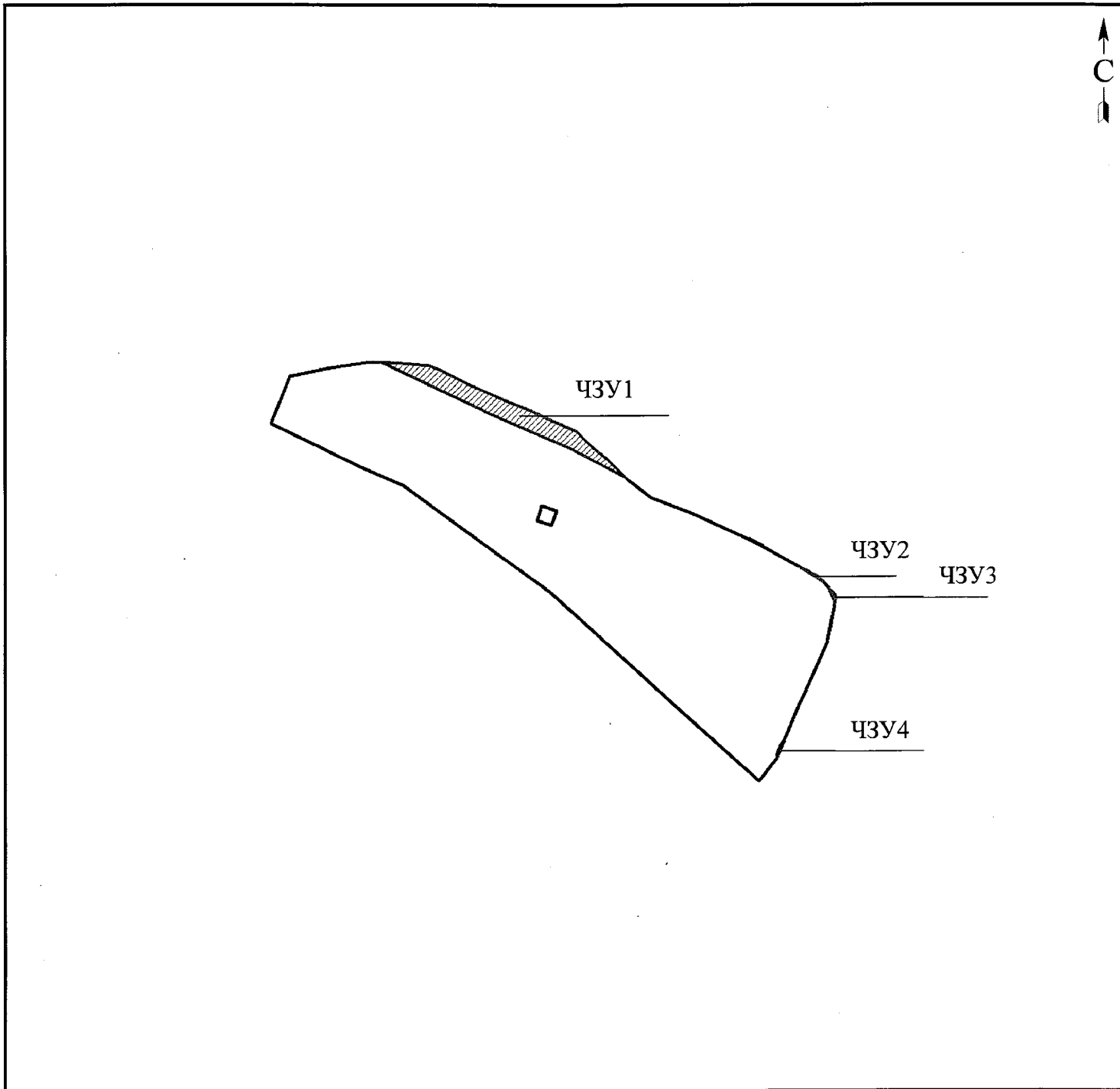
Начальник управления
градостроительства и архитектуры
администрации города Владивостока



А.М.Шестерикова

Приложение № 10
к постановлению администрации
города Владивостока
от 12.07.2018 № 2008

Границы действия публичного сервитута в отношении части земельного участка с кадастровым номером 25:28:040001:73, расположенного по адресу: Приморский край, г. Владивосток, пр-кт Острякова, дом 42а



граница земельного участка с кадастровым номером 25:28:040001:73



границы действия постоянного публичного сервитута

КАТАЛОГ

координат вершин углов поворота границ действия публичного сервитута в
отношении частей земельного участка с кадастровым номером
25:28:040001:73, расположенного по адресу:
Приморский край, г. Владивосток, пр-кт Острякова, дом 42а

Площадь ЧЗУ1: 447 кв.м

| №№ п/п | Координаты, м | |
|--------|---------------|------------|
| | X | Y |
| 1 | 2 | 3 |
| 1 | 362286.85 | 1396346.12 |
| 2 | 362296.67 | 1396326.53 |
| 3 | 362308.36 | 1396297.86 |
| 4 | 362324.14 | 1396262.86 |
| 5 | 362323.80 | 1396270.47 |
| 6 | 362323.25 | 1396279.35 |
| 7 | 362321.64 | 1396283.22 |
| 8 | 362316.87 | 1396293.58 |
| 9 | 362314.71 | 1396298.40 |
| 10 | 362311.72 | 1396306.15 |
| 11 | 362309.39 | 1396312.25 |
| 12 | 362305.83 | 1396320.70 |
| 13 | 362302.01 | 1396329.33 |
| 14 | 362297.32 | 1396334.16 |
| 15 | 362292.62 | 1396340.10 |
| 16 | 362289.66 | 1396343.39 |
| 17 | 362286.85 | 1396346.12 |

Площадь ЧЗУ2: 2 кв.м

| №№ п/п | Координаты, м | |
|--------|---------------|------------|
| | X | Y |
| 1 | 2 | 3 |
| 1 | 362251.88 | 1396413.35 |
| 2 | 362256.42 | 1396406.39 |
| 3 | 362253.57 | 1396411.83 |
| 4 | 362251.88 | 1396413.35 |

Площадь ЧЗУ3: 3 кв.м

| №№ п/п | Координаты, м | |
|--------|---------------|---|
| | X | Y |
| 1 | 2 | 3 |
| 1 | | |

| | | |
|---|-----------|------------|
| 1 | 362244.99 | 1396417.32 |
| 2 | 362249.88 | 1396415.15 |
| 3 | 362247.06 | 1396417.69 |
| 4 | 362244.99 | 1396417.32 |

Площадь ЧЗУ4: 3 кв.м

| №№ п/п | Координаты, м | |
|--------|---------------|------------|
| | X | Y |
| 1 | 2 | 3 |
| 1 | 362199.45 | 1396401.41 |
| 2 | 362192.28 | 1396398.55 |
| 3 | 362194.37 | 1396398.82 |
| 4 | 362196.85 | 1396399.71 |
| 5 | 362197.40 | 1396400.04 |
| 6 | 362199.45 | 1396401.41 |

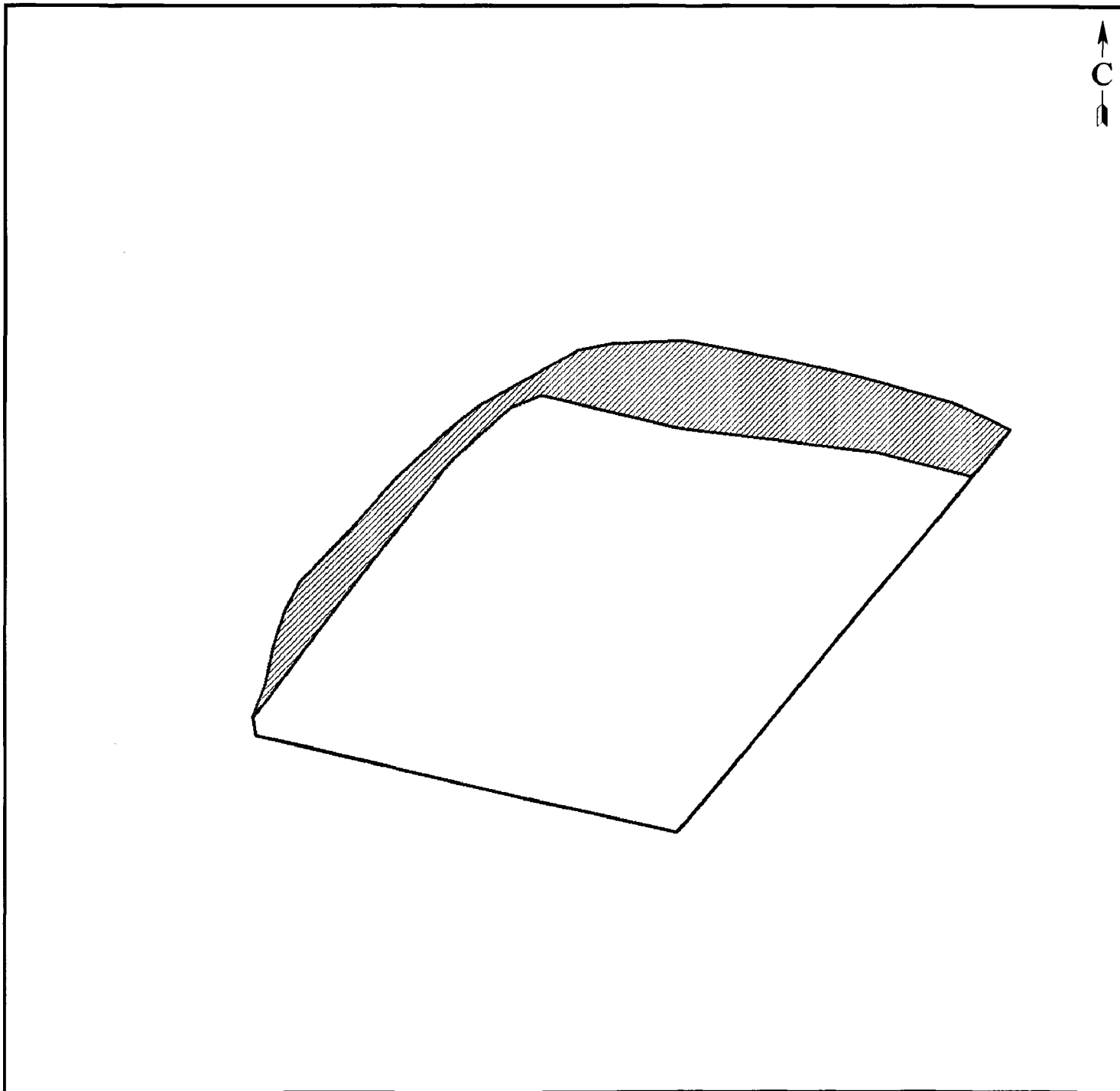
Начальник управления
градостроительства и архитектуры
администрации города Владивостока



А.М.Шестерикова

Приложение № 11
к постановлению администрации
города Владивостока
от 12.07.2018 № 2008

Границы действия публичного сервитута в отношении части земельного участка с кадастровым номером 25:28:040001:76, расположенного по адресу: Приморский край, г. Владивосток, ул. Нефтеветка, дом 4



граница земельного участка с кадастровым номером 25:28:040001:76



границы действия постоянного публичного сервитута

КАТАЛОГ

координат вершин углов поворота границ действия публичного сервитута в
отношении части земельного участка с кадастровым номером
25:28:040001:76, расположенного по адресу:
Приморский край, г. Владивосток, ул. Нефтеветка, дом 4

Площадь 324 кв.м

| №№ п/п | Координаты, м | |
|--------|---------------|------------|
| | X | Y |
| 1 | 2 | 3 |
| 1 | 362185.48 | 1396820.87 |
| 2 | 362187.38 | 1396812.75 |
| 3 | 362189.17 | 1396795.95 |
| 4 | 362189.32 | 1396795.04 |
| 5 | 362191.75 | 1396784.22 |
| 6 | 362190.74 | 1396781.61 |
| 7 | 362186.04 | 1396776.52 |
| 8 | 362177.28 | 1396769.85 |
| 9 | 362165.45 | 1396761.19 |
| 10 | 362164.40 | 1396760.27 |
| 11 | 362167.11 | 1396761.28 |
| 12 | 362170.16 | 1396761.91 |
| 13 | 362173.21 | 1396762.79 |
| 14 | 362175.75 | 1396764.04 |
| 15 | 362180.38 | 1396768.32 |
| 16 | 362184.76 | 1396772.13 |
| 17 | 362188.88 | 1396776.53 |
| 18 | 362190.72 | 1396778.81 |
| 19 | 362195.67 | 1396787.31 |
| 20 | 362196.29 | 1396790.05 |
| 21 | 362196.62 | 1396796.41 |
| 22 | 362195.16 | 1396804.34 |
| 23 | 362193.91 | 1396810.40 |
| 24 | 362191.58 | 1396819.14 |
| 25 | 362190.43 | 1396822.00 |
| 26 | 362189.45 | 1396824.06 |
| 27 | 362185.48 | 1396820.87 |

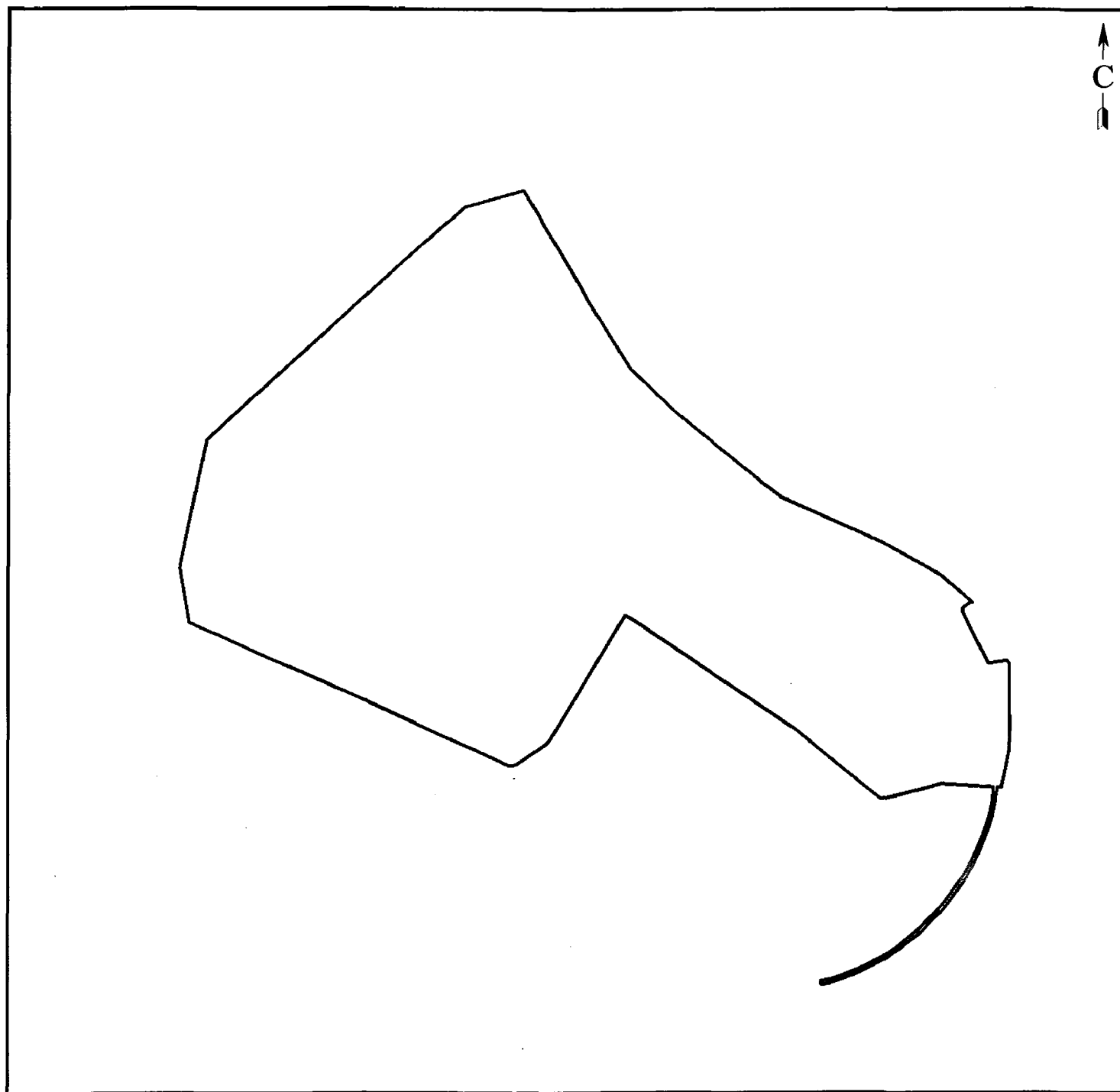
Начальник управления
градостроительства и архитектуры
администрации города Владивостока



А.М.Шестерикова

Приложение № 12
к постановлению администрации
города Владивостока
от 12.07.2018 № 2008

Границы действия публичного сервитута в отношении части земельного участка с кадастровым номером 25:28:040001:80, расположенного по адресу: Приморский край, г. Владивосток, пр-кт Острякова, дом 44а



граница земельного участка с кадастровым номером 25:28:040001:80



границы действия постоянного публичного сервитута

КАТАЛОГ

координат вершин углов поворота границ действия публичного сервитута в
отношении части земельного участка с кадастровым номером
25:28:040001:80, расположенного по адресу:
Приморский край, г. Владивосток, пр-кт Острякова, дом 44а

Площадь 44 кв.м

| №№ п/п | Координаты, м | |
|--------|---------------|------------|
| | X | Y |
| 1 | 2 | 3 |
| 1 | 362182.59 | 1396832.95 |
| 2 | 362183.91 | 1396833.86 |
| 3 | 362193.31 | 1396839.14 |
| 4 | 362196.73 | 1396840.76 |
| 5 | 362195.74 | 1396843.33 |
| 6 | 362192.06 | 1396841.59 |
| 7 | 362182.45 | 1396836.20 |
| 8 | 362181.57 | 1396835.59 |
| 9 | 362182.59 | 1396832.95 |

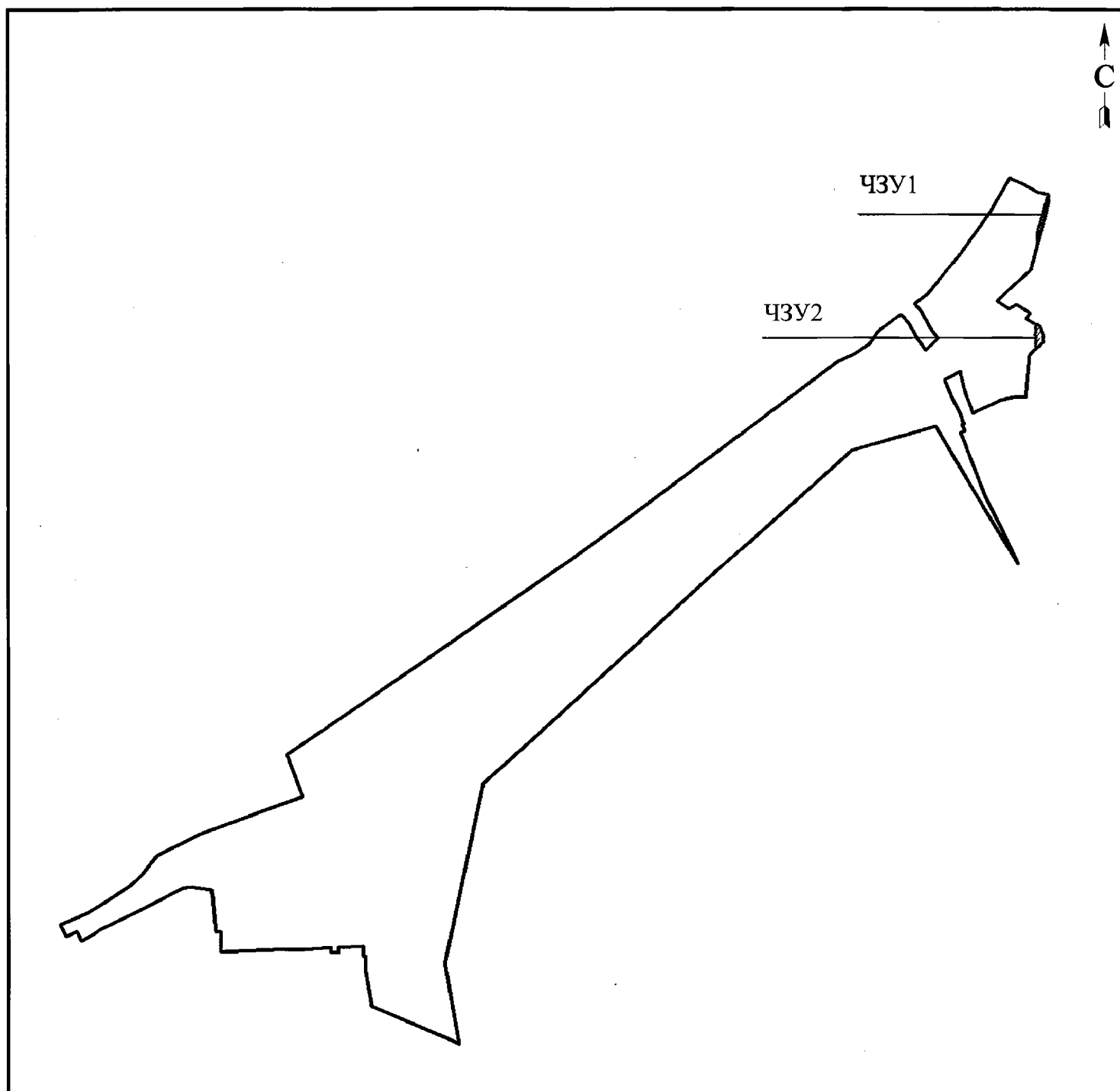
Начальник управления
градостроительства и архитектуры
администрации города Владивостока



А.М.Шестерикова

Приложение № 13
к постановлению администрации
города Владивостока
от 12.07.2018 № 2008

Границы действия публичного сервитута в отношении части земельного участка с кадастровым номером 25:28:040001:85, расположенного по адресу: Приморский край, г. Владивосток, пр-кт Острякова, дом 44а



граница земельного участка с кадастровым номером 25:28:040001:85



границы действия постоянного публичного сервитута

КАТАЛОГ

координат вершин углов поворота границ действия публичного сервитута в
отношении частей земельного участка с кадастровым номером
25:28:040001:85, расположенного по адресу:
Приморский край, г. Владивосток, пр-кт Острякова, дом 44а

Площадь ЧЗУ1: 46 кв.м

| №№ п/п | Координаты, м | |
|--------|---------------|------------|
| | X | Y |
| 1 | 2 | 3 |
| 1 | 362900.05 | 1396515.70 |
| 2 | 362896.45 | 1396516.51 |
| 3 | 362887.45 | 1396514.41 |
| 4 | 362870.60 | 1396510.13 |
| 5 | 362876.24 | 1396509.93 |
| 6 | 362878.51 | 1396510.18 |
| 7 | 362900.05 | 1396515.70 |

Площадь ЧЗУ2: 53 кв.м

| №№ п/п | Координаты, м | |
|--------|---------------|------------|
| | X | Y |
| 1 | 2 | 3 |
| 1 | 362822.87 | 1396509.82 |
| 2 | 362821.55 | 1396512.27 |
| 3 | 362816.20 | 1396514.55 |
| 4 | 362812.19 | 1396514.67 |
| 5 | 362807.93 | 1396509.98 |
| 6 | 362815.54 | 1396509.45 |
| 7 | 362815.99 | 1396509.43 |
| 8 | 362816.59 | 1396509.44 |
| 9 | 362822.87 | 1396509.82 |

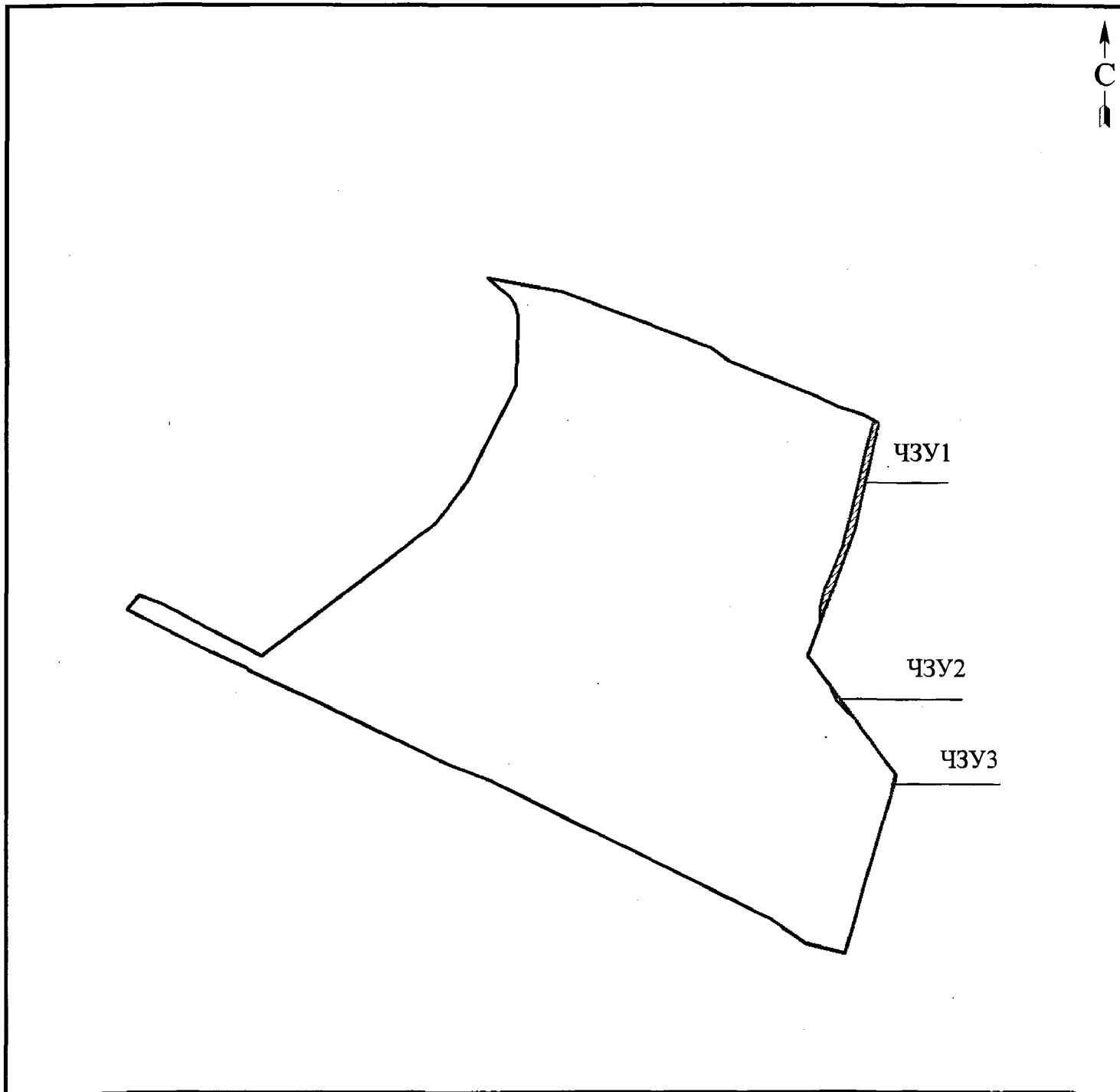
Начальник управления
градостроительства и архитектуры
администрации города Владивостока



А.М.Шестерикова

Приложение № 14
к постановлению администрации
города Владивостока
от 12.07.2018 № 2008

Границы действия публичного сервитута в отношении части земельного участка с кадастровым номером 25:28:040001:86, расположенного по адресу: Приморский край, г. Владивосток, пр-кт 100-летия Владивостока, дом 9



граница земельного участка с кадастровым номером 25:28:040001:86



границы действия постоянного публичного сервитута

КАТАЛОГ

координат вершин углов поворота границ действия публичного сервитута в
отношении частей земельного участка с кадастровым номером

25:28:040001:86, расположенного по адресу:

Приморский край, г. Владивосток, пр-кт 100-летия Владивостока, дом 9

Площадь ЧЗУ1: 39 кв.м

| №№ п/п | Координаты, м | |
|--------|---------------|------------|
| | X | Y |
| 1 | 2 | 3 |
| 1 | 362993.71 | 1396519.45 |
| 2 | 362996.64 | 1396519.48 |
| 3 | 362999.55 | 1396520.06 |
| 4 | 363006.92 | 1396523.03 |
| 5 | 363027.90 | 1396527.90 |
| 6 | 363027.35 | 1396528.86 |
| 7 | 363009.71 | 1396525.02 |
| 8 | 362993.71 | 1396519.45 |

Площадь ЧЗУ2: 2 кв.м

| №№ п/п | Координаты, м | |
|--------|---------------|------------|
| | X | Y |
| 1 | 2 | 3 |
| 1 | 362983.00 | 1396521.40 |
| 2 | 362977.65 | 1396525.51 |
| 3 | 362977.91 | 1396525.08 |
| 4 | 362980.64 | 1396522.38 |
| 5 | 362982.29 | 1396521.63 |
| 6 | 362983.00 | 1396521.40 |

Площадь ЧЗУ3: 1 кв.м

| №№ п/п | Координаты, м | |
|--------|---------------|------------|
| | X | Y |
| 1 | 2 | 3 |
| 1 | 362964.99 | 1396531.88 |
| 2 | 362968.55 | 1396532.50 |

| | | |
|---|-----------|------------|
| 3 | 362968.24 | 1396532.74 |
| 4 | 362964.99 | 1396531.88 |

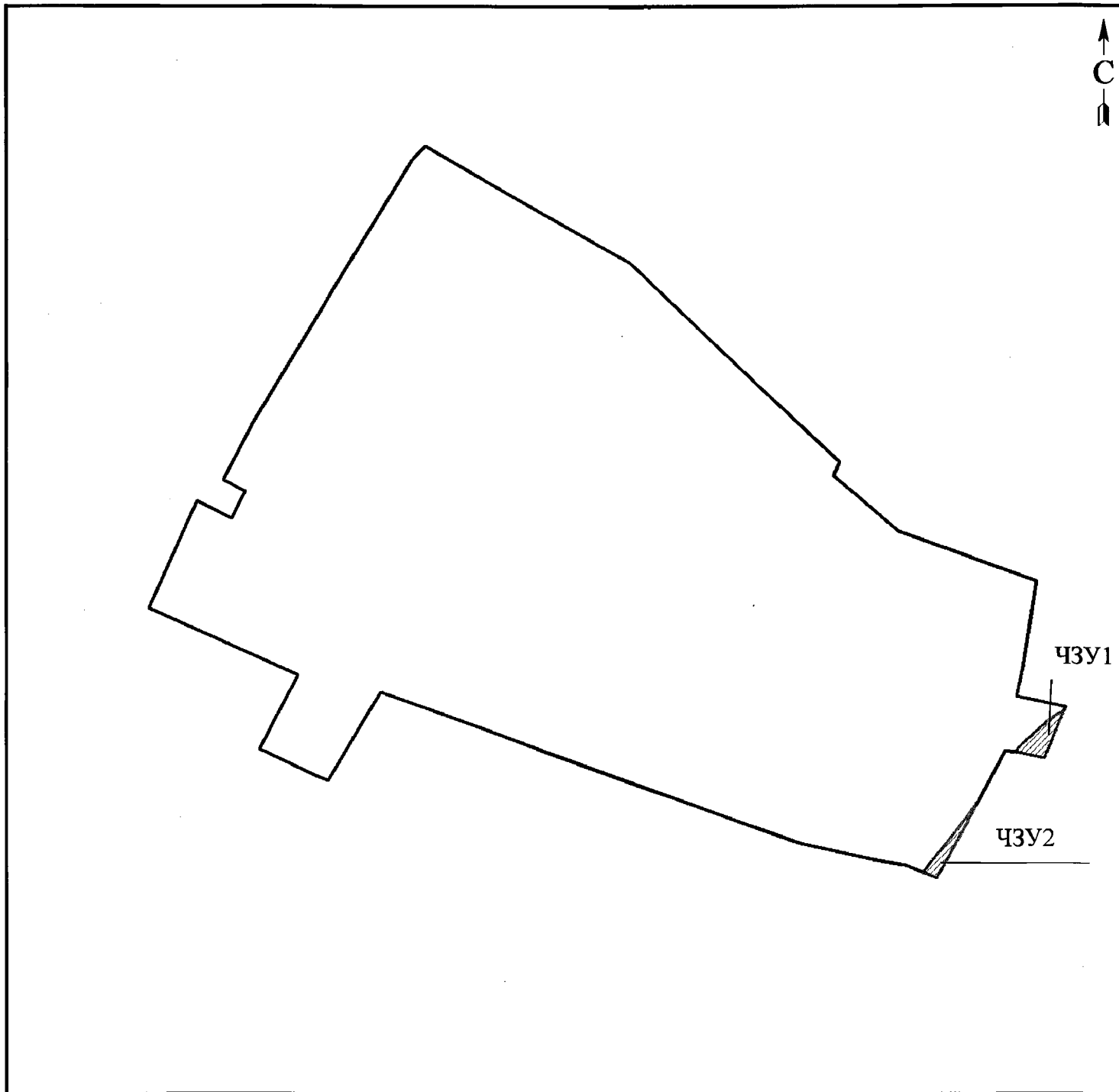
Начальник управления
градостроительства и архитектуры
администрации города Владивостока





А.М.Шестерикова

Приложение № 15
к постановлению администрации
города Владивостока
от 12.07.2018 № 2008

Границы действия публичного сервитута в отношении части земельного участка с кадастровым номером 25:28:040001:100, расположенного по адресу: Приморский край, г. Владивосток, ул. Нефтеветка, дом 7



-  граница земельного участка с кадастровым номером 25:28:040001:100
-  границы действия постоянного публичного сервитута

КАТАЛОГ

координат вершин углов поворота границ действия публичного сервитута в
отношении частей земельного участка с кадастровым номером

25:28:040001:100, расположенного по адресу:

Приморский край, г. Владивосток, ул. Нефтьевка, дом 7

Площадь ЧЗУ1: 55 кв.м

| №№ п/п | Координаты, м | |
|--------|---------------|------------|
| | X | Y |
| 1 | 2 | 3 |
| 1 | 362195.18 | 1396763.23 |
| 2 | 362196.29 | 1396764.21 |
| 3 | 362197.32 | 1396765.15 |
| 4 | 362203.53 | 1396771.87 |
| 5 | 362204.52 | 1396773.19 |
| 6 | 362205.11 | 1396774.40 |
| 7 | 362205.49 | 1396775.38 |
| 8 | 362193.67 | 1396770.71 |
| 9 | 362195.13 | 1396763.56 |
| 10 | 362195.18 | 1396763.23 |

Площадь ЧЗУ2: 40 кв.м

| №№ п/п | Координаты, м | |
|--------|---------------|------------|
| | X | Y |
| 1 | 2 | 3 |
| 1 | 362164.69 | 1396740.28 |
| 2 | 362169.35 | 1396743.85 |
| 3 | 362175.29 | 1396748.57 |
| 4 | 362182.82 | 1396754.08 |
| 5 | 362163.34 | 1396743.88 |
| 6 | 362164.69 | 1396740.28 |

Начальник управления
градостроительства и архитектуры
администрации города Владивостока



А.М.Шестерикова

КАТАЛОГ

координат вершин углов поворота границ действия публичного сервитута в
отношении части земельного участка с кадастровым номером
25:28:040001:118, расположенного по адресу:
Приморский край, г. Владивосток, ул. Овчинникова, дом 2

Площадь 2386 кв.м

| №№ п/п | Координаты, м | |
|--------|---------------|------------|
| | X | Y |
| 1 | 2 | 3 |
| 1 | 363326.51 | 1396497.31 |
| 2 | 363318.02 | 1396499.31 |
| 3 | 363260.05 | 1396517.51 |
| 4 | 363238.93 | 1396524.04 |
| 5 | 363238.30 | 1396521.32 |
| 6 | 363230.96 | 1396523.19 |
| 7 | 363213.01 | 1396527.05 |
| 8 | 363199.13 | 1396529.15 |
| 9 | 363176.82 | 1396532.90 |
| 10 | 363170.06 | 1396534.02 |
| 11 | 363152.94 | 1396536.33 |
| 12 | 363135.74 | 1396538.64 |
| 13 | 363118.35 | 1396540.39 |
| 14 | 363115.11 | 1396540.16 |
| 15 | 363115.14 | 1396544.72 |
| 16 | 363113.28 | 1396544.80 |
| 17 | 363107.96 | 1396535.94 |
| 18 | 363072.38 | 1396542.07 |
| 19 | 363025.88 | 1396538.01 |
| 20 | 363022.73 | 1396536.19 |
| 21 | 363022.62 | 1396528.85 |
| 22 | 363027.65 | 1396531.70 |
| 23 | 363072.15 | 1396535.61 |
| 24 | 363095.37 | 1396531.61 |
| 25 | 363112.78 | 1396531.54 |
| 26 | 363117.28 | 1396539.02 |
| 27 | 363223.63 | 1396522.99 |
| 28 | 363322.87 | 1396491.93 |
| 29 | 363338.73 | 1396476.79 |
| 30 | 363342.22 | 1396474.78 |
| 31 | 363463.61 | 1396437.87 |
| 32 | 363462.85 | 1396444.80 |
| 33 | 363343.49 | 1396481.08 |
| 34 | 363326.51 | 1396497.31 |

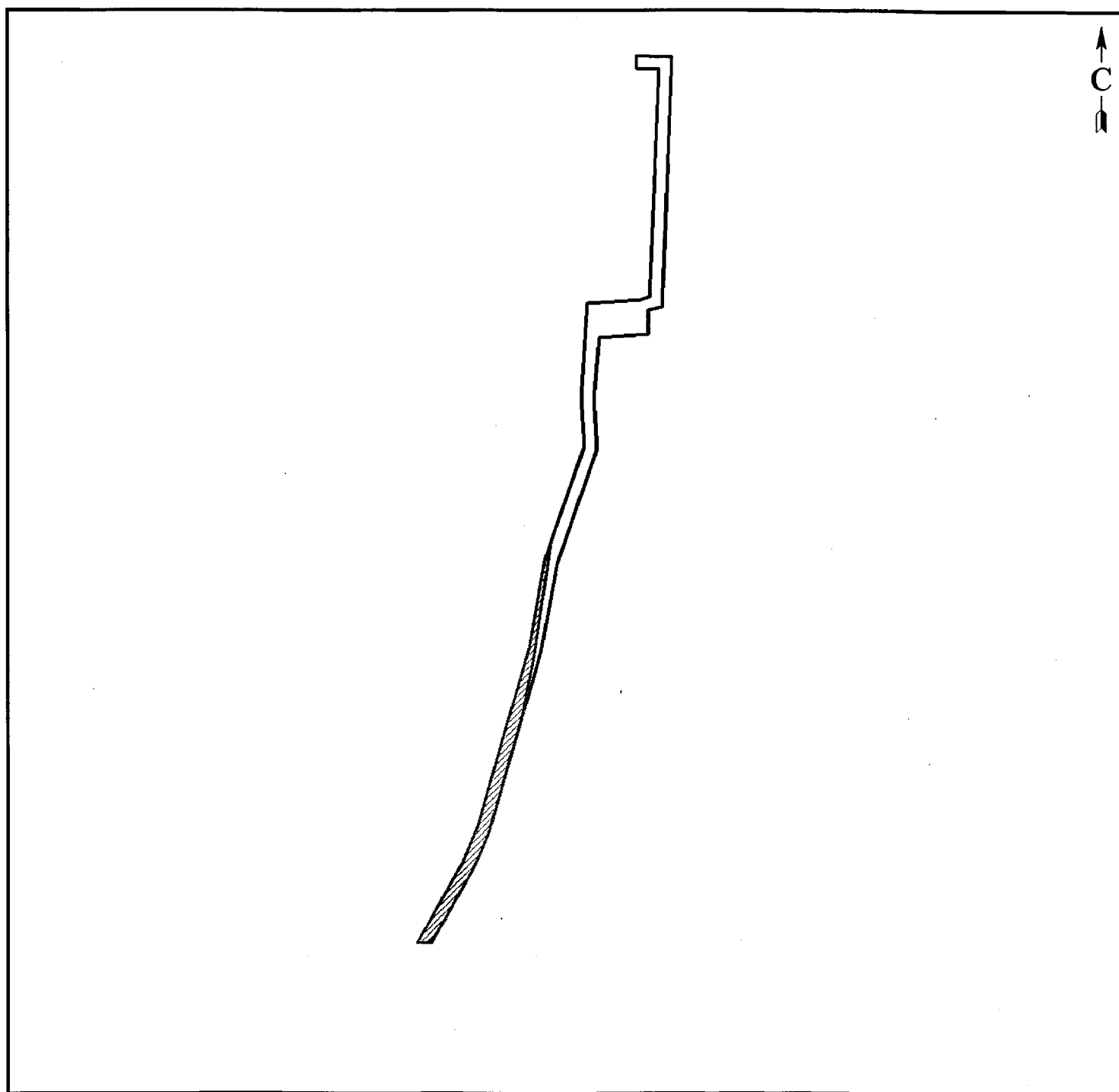
Начальник управления
градостроительства и архитектуры
администрации города Владивостока



А.М.Шестерикова

Приложение № 17
к постановлению администрации
города Владивостока
от 12.07.2018 № 2008

Границы действия публичного сервитута в отношении части земельного участка с кадастровым номером 25:28:040001:119, расположенного по адресу: Приморский край, г. Владивосток, ул. Овчинникова, 26



граница земельного участка с кадастровым номером 25:28:040001:119



границы действия постоянного публичного сервитута

КАТАЛОГ

координат вершин углов поворота границ действия публичного сервитута в
отношении части земельного участка с кадастровым номером
25:28:040001:119, расположенного по адресу:
Приморский край, г. Владивосток, ул. Овчинникова, 26

Площадь 1090 кв.м

| №№ п/п | Координаты, м | |
|--------|---------------|------------|
| | X | Y |
| 1 | 2 | 3 |
| 1 | 364124.94 | 1396717.60 |
| 2 | 364109.18 | 1396715.72 |
| 3 | 364069.76 | 1396710.35 |
| 4 | 364035.27 | 1396704.12 |
| 5 | 363978.30 | 1396688.74 |
| 6 | 363959.38 | 1396680.91 |
| 7 | 363924.49 | 1396661.93 |
| 8 | 363921.08 | 1396659.47 |
| 9 | 363920.98 | 1396652.73 |
| 10 | 363962.14 | 1396675.13 |
| 11 | 363980.37 | 1396682.66 |
| 12 | 364072.17 | 1396707.45 |
| 13 | 364116.70 | 1396714.93 |
| 14 | 364124.94 | 1396717.60 |


Начальник управления
градостроительства и архитектуры
администрации города Владивостока



А.М.Шестерикова

Приложение № 18
к постановлению администрации
города Владивостока
от 12.07.2018 № 2008

Границы действия публичного сервитута в отношении части земельного участка с кадастровым номером 25:28:000000:141, расположенного по адресу: Приморский край, г. Владивосток, ул. Постышева, дом 20



граница земельного участка с кадастровым номером 25:28:000000:141



границы действия постоянного публичного сервитута

КАТАЛОГ

координат вершин углов поворота границ действия публичного сервитута в
отношении части земельного участка с кадастровым номером
25:28:000000:141, расположенного по адресу:
Приморский край, г. Владивосток, ул. Постышева, дом 20

Площадь 17 кв.м

| №№ п/п | Координаты, м | |
|--------|---------------|------------|
| | X | Y |
| 1 | 2 | 3 |
| 1 | 362115.84 | 1396709.47 |
| 2 | 362118.68 | 1396712.49 |
| 3 | 362119.46 | 1396712.92 |
| 4 | 362119.01 | 1396715.10 |
| 5 | 362114.27 | 1396714.11 |
| 6 | 362115.26 | 1396709.35 |
| 7 | 362115.84 | 1396709.47 |

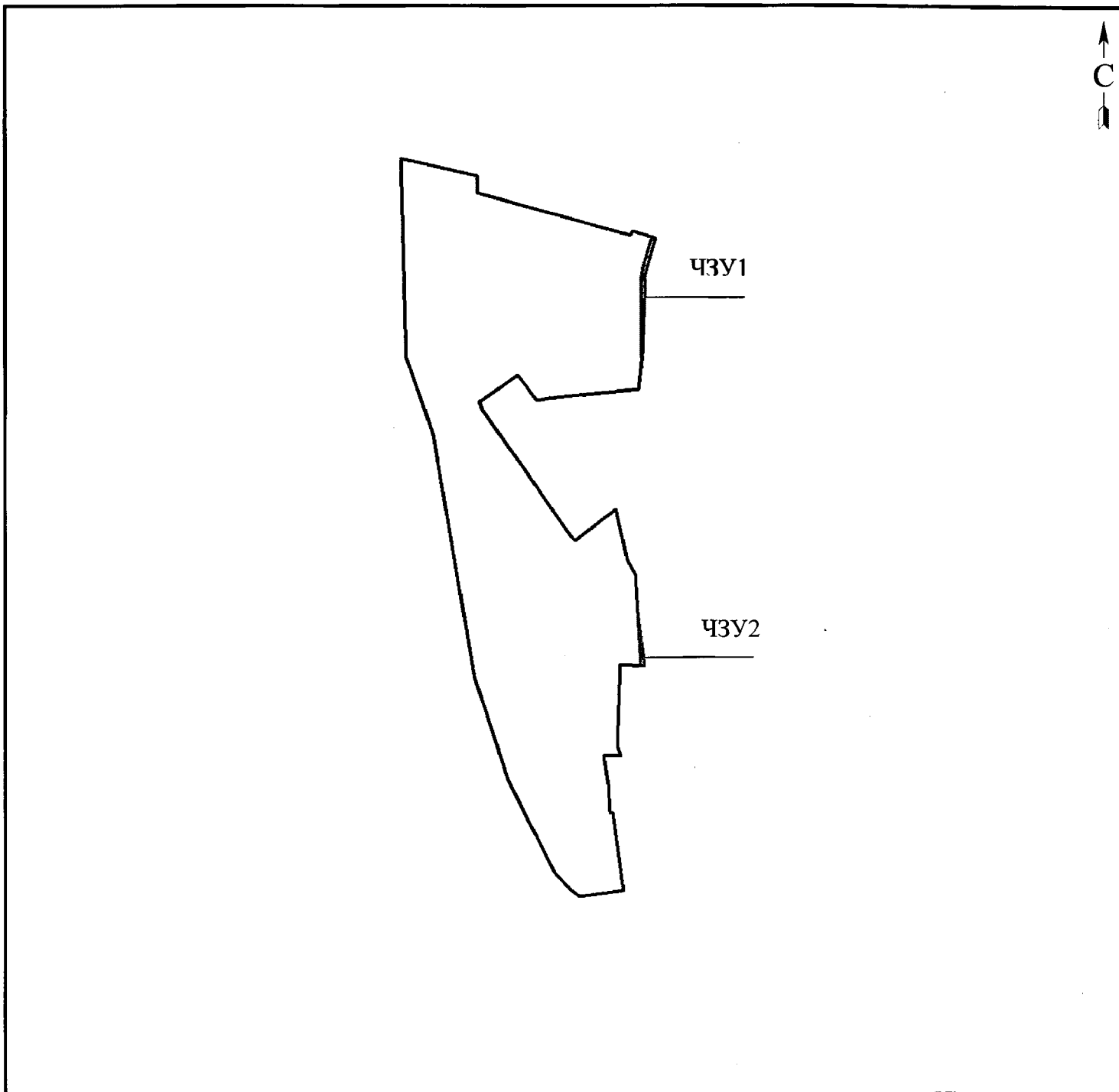
Начальник управления
градостроительства и архитектуры
администрации города Владивостока



А.М.Шестерикова

Приложение № 19
к постановлению администрации
города Владивостока
от 12.07.2008 № 2008

Границы действия публичного сервитута в отношении части земельного участка с кадастровым номером 25:28:000000:580, расположенного по адресу: Приморский край, г. Владивосток, Мыс Кунгасный, дом 3-б



граница земельного участка с кадастровым номером 25:28:000000:580



границы действия постоянного публичного сервитута

КАТАЛОГ

координат вершин углов поворота границ действия публичного сервитута в
отношении частей земельного участка с кадастровым номером
25:28:000000:580, расположенного по адресу:
Приморский край, г. Владивосток, Мыс Кунгасный, дом 3-б

Площадь ЧЗУ1: 21 кв.м

| №№ п/п | Координаты, м | |
|--------|---------------|------------|
| | X | Y |
| 1 | 2 | 3 |
| 1 | 361663.63 | 1395115.09 |
| 2 | 361663.40 | 1395115.93 |
| 3 | 361663.35 | 1395116.09 |
| 4 | 361652.91 | 1395113.14 |
| 5 | 361652.75 | 1395113.64 |
| 6 | 361634.22 | 1395113.07 |
| 7 | 361633.47 | 1395113.00 |
| 8 | 361653.69 | 1395112.59 |
| 9 | 361656.03 | 1395112.90 |
| 10 | 361663.63 | 1395115.09 |

Площадь ЧЗУ2: 6 кв.м

| №№ п/п | Координаты, м | |
|--------|---------------|------------|
| | X | Y |
| 1 | 2 | 3 |
| 1 | 361555.29 | 1395113.95 |
| 2 | 361568.18 | 1395113.07 |
| 3 | 361555.26 | 1395114.95 |
| 4 | 361555.29 | 1395113.95 |
| 5 | 361555.29 | 1395113.95 |

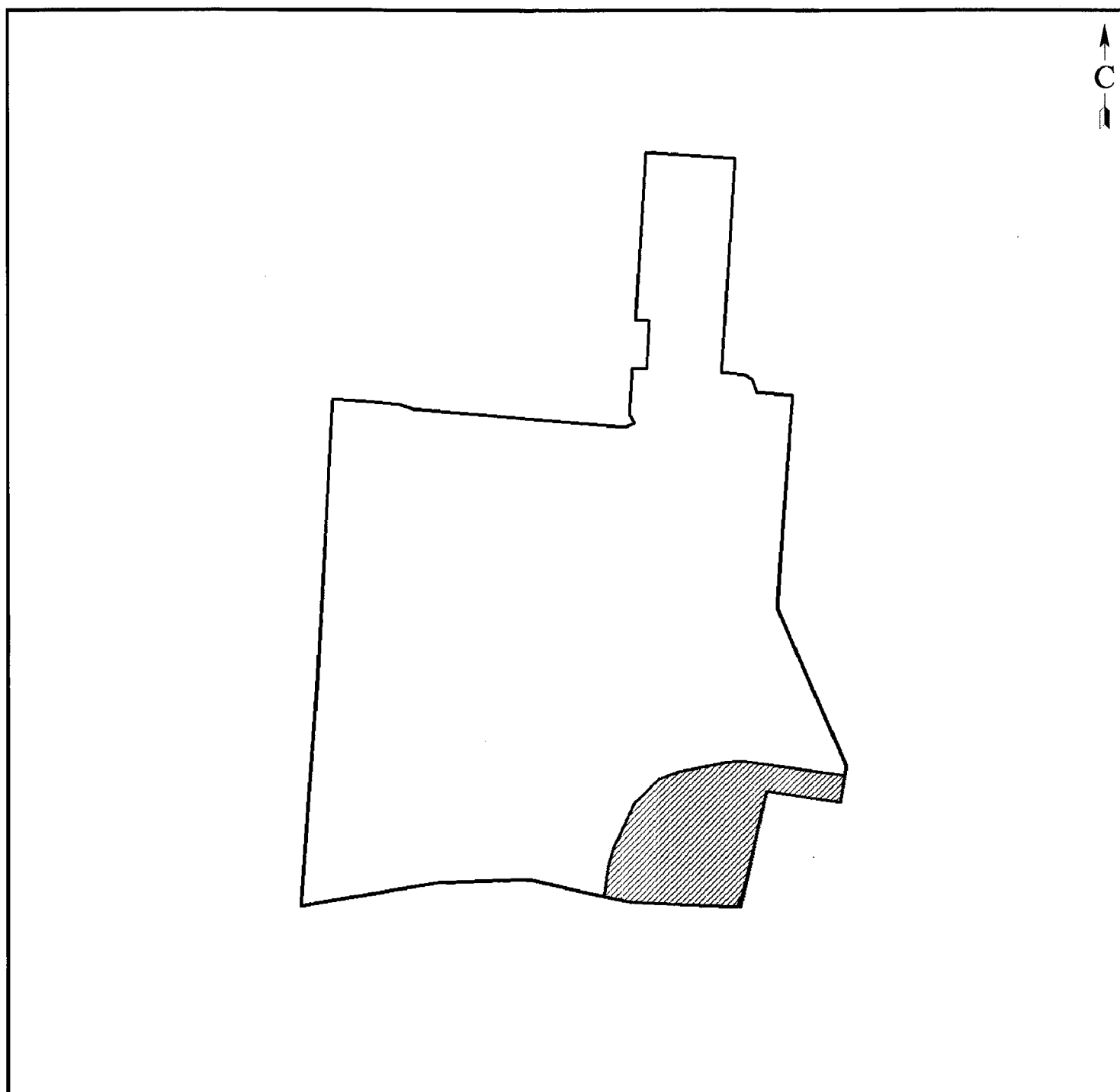
Начальник управления
градостроительства и архитектуры
администрации города Владивостока



А.М.Шестерикова

Приложение № 20
к постановлению администрации
города Владивостока
от 12.07.2018 № 2008

Границы действия публичного сервитута в отношении части земельного участка с кадастровым номером 25:28:040001:595, расположенного по адресу: Приморский край, г. Владивосток, пр-кт 100-летия Владивостока, дом 57а



граница земельного участка с кадастровым номером 25:28:040001:595



границы действия постоянного публичного сервитута

КАТАЛОГ

координат вершин углов поворота границ действия публичного сервитута в
отношении части земельного участка с кадастровым номером

25:28:040001:595, расположенного по адресу:

Приморский край, г. Владивосток, пр-кт 100-летия Владивостока, дом 57а

Площадь 281 кв.м

| №№ п/п | Координаты, м | |
|--------|---------------|------------|
| | X | Y |
| 1 | 2 | 3 |
| 1 | 364387.27 | 1396729.89 |
| 2 | 364390.99 | 1396730.40 |
| 3 | 364393.22 | 1396731.05 |
| 4 | 364397.58 | 1396733.04 |
| 5 | 364398.15 | 1396733.33 |
| 6 | 364401.12 | 1396736.21 |
| 7 | 364402.07 | 1396738.63 |
| 8 | 364403.24 | 1396744.02 |
| 9 | 364403.42 | 1396745.59 |
| 10 | 364403.35 | 1396746.71 |
| 11 | 364401.89 | 1396758.28 |
| 12 | 364398.67 | 1396757.83 |
| 13 | 364399.87 | 1396749.02 |
| 14 | 364387.27 | 1396746.34 |
| 15 | 364387.32 | 1396746.00 |
| 16 | 364386.28 | 1396745.78 |
| 17 | 364386.40 | 1396739.03 |
| 18 | 364386.62 | 1396733.00 |
| 19 | 364387.27 | 1396729.89 |

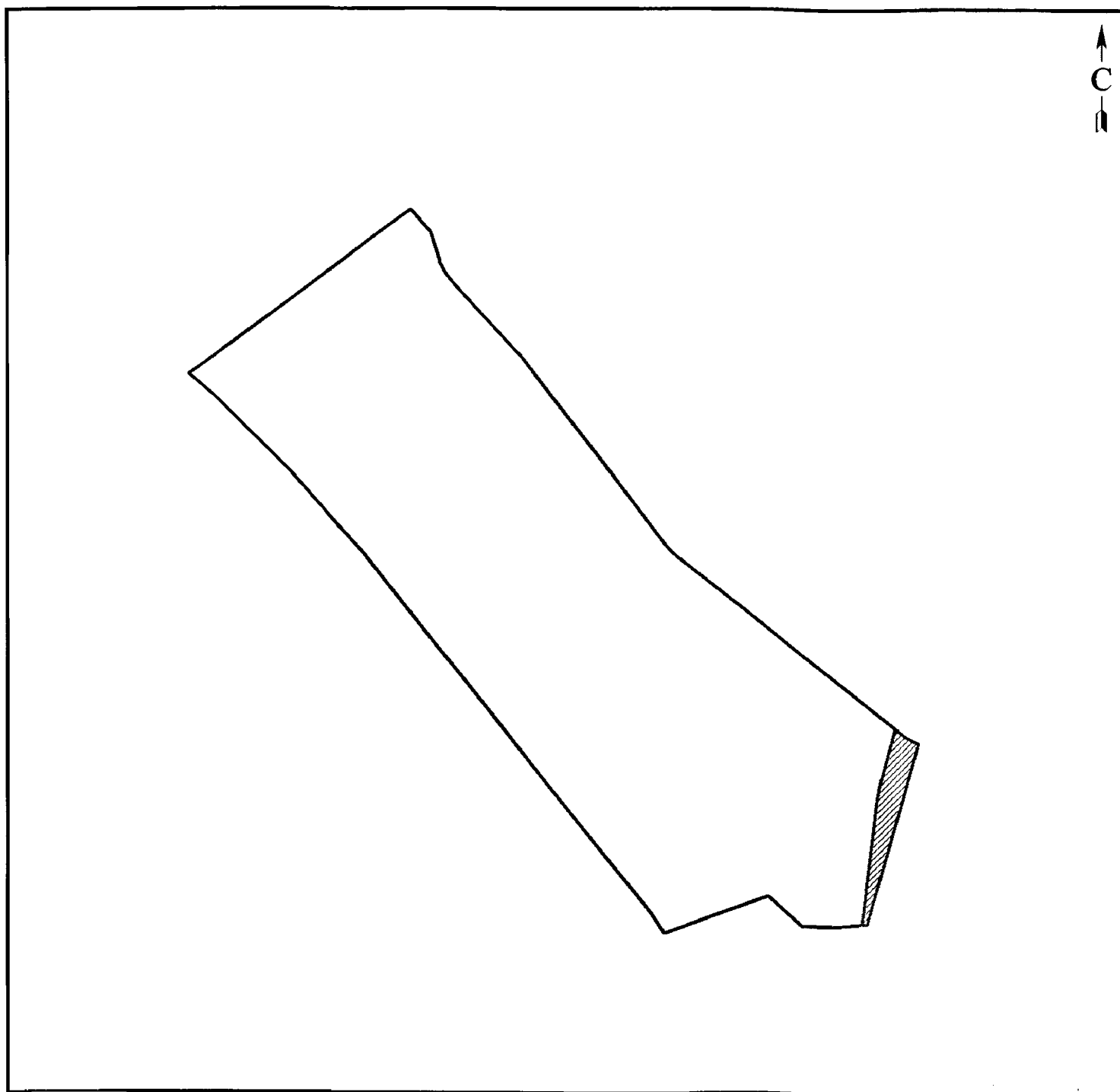
Начальник управления
градостроительства и архитектуры
администрации города Владивостока



А.М.Шестерикова

Приложение № 21
к постановлению администрации
города Владивостока
от 12.07.2018 № 2008

Границы действия публичного сервитута в отношении части земельного участка с кадастровым номером 25:28:040001:683, расположенного по адресу: Приморский край, г. Владивосток, ул. Нефтеветка, 4а



граница земельного участка с кадастровым номером 25:28:040001:683



границы действия постоянного публичного сервитута

КАТАЛОГ

координат вершин углов поворота границ действия публичного сервитута в
отношении части земельного участка с кадастровым номером
25:28:040001:683, расположенного по адресу:
Приморский край, г. Владивосток, ул. Нефтеветка, 4а

Площадь 25 кв.м

| №№ п/п | Координаты, м | |
|--------|---------------|------------|
| | X | Y |
| 1 | 2 | 3 |
| 1 | 362376.36 | 1396903.43 |
| 2 | 362386.94 | 1396904.57 |
| 3 | 362388.04 | 1396904.76 |
| 4 | 362393.01 | 1396906.02 |
| 5 | 362392.74 | 1396906.37 |
| 6 | 362392.51 | 1396906.69 |
| 7 | 362392.34 | 1396906.99 |
| 8 | 362391.80 | 1396907.96 |
| 9 | 362376.40 | 1396903.87 |
| 10 | 362376.36 | 1396903.43 |

Начальник управления
градостроительства и архитектуры
администрации города Владивостока



А.М.Шестерикова

КАТАЛОГ

координат вершин углов поворота границ действия публичного сервитута в
отношении части земельного участка с кадастровым номером

25:28:040001:695, расположенного по адресу:

Приморский край, г. Владивосток, пр-кт 100-летия Владивостока, 9

Площадь 117 кв.м

| №№ п/п | Координаты, м | |
|--------|---------------|------------|
| | X | Y |
| 1 | 2 | 3 |
| 1 | 362900.06 | 1396515.71 |
| 2 | 362932.54 | 1396524.04 |
| 3 | 362937.95 | 1396525.38 |
| 4 | 362937.35 | 1396527.94 |
| 5 | 362937.29 | 1396528.18 |
| 6 | 362900.43 | 1396519.15 |
| 7 | 362900.06 | 1396515.71 |

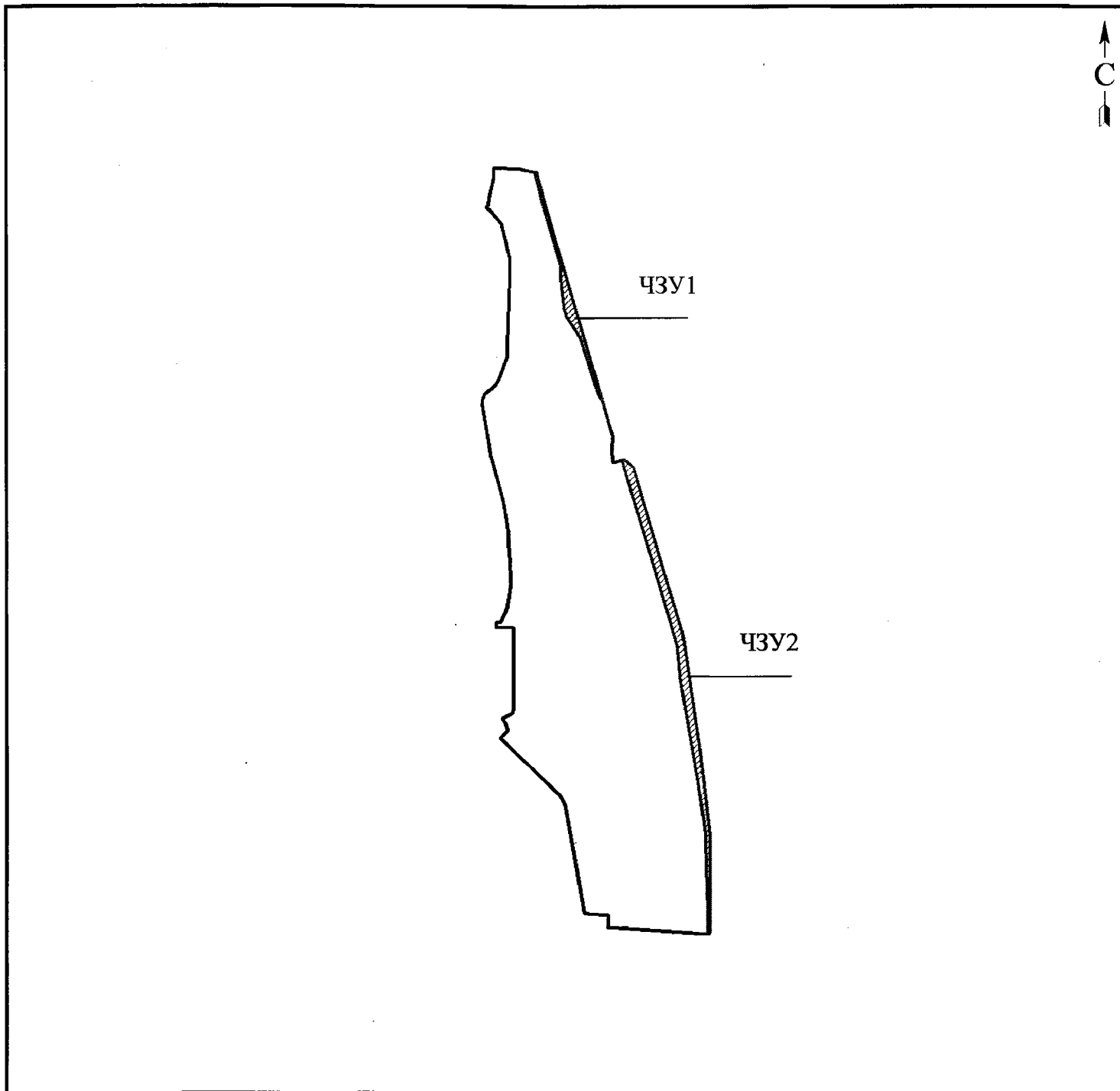
Начальник управления
градостроительства и архитектуры
администрации города Владивостока



А.М.Шестерикова

Приложение № 23
к постановлению администрации
города Владивостока
от 12.04.2018 № 2008

Границы действия публичного сервитута в отношении части земельного участка с кадастровым номером 25:28:040001:701, расположенного по адресу: Приморский край, г. Владивосток, пр-кт 100-летия Владивостока, д. 23г



граница земельного участка с кадастровым номером 25:28:040001:701



границы действия постоянного публичного сервитута

КАТАЛОГ

координат вершин углов поворота границ действия публичного сервитута в
отношении частей земельного участка с кадастровым номером

25:28:040001:701, расположенного по адресу:

Приморский край, г. Владивосток, пр-кт 100-летия Владивостока, д. 23г

Площадь ЧЗУ1: 265 кв.м

| №№ п/п | Координаты, м | |
|--------|---------------|------------|
| | X | Y |
| 1 | 2 | 3 |
| 1 | 363461.69 | 1396436.43 |
| 2 | 363461.53 | 1396437.60 |
| 3 | 363447.18 | 1396441.93 |
| 4 | 363345.03 | 1396473.17 |
| 5 | 363348.50 | 1396471.17 |
| 6 | 363349.90 | 1396470.54 |
| 7 | 363378.72 | 1396460.70 |
| 8 | 363389.78 | 1396453.66 |
| 9 | 363392.75 | 1396452.60 |
| 10 | 363406.28 | 1396450.66 |
| 11 | 363407.04 | 1396450.59 |
| 12 | 363415.72 | 1396450.18 |
| 13 | 363446.18 | 1396440.81 |
| 14 | 363446.36 | 1396440.75 |
| 15 | 363461.69 | 1396436.43 |

Площадь ЧЗУ2: 856 кв.м

| №№ п/п | Координаты, м | |
|--------|---------------|------------|
| | X | Y |
| 1 | 2 | 3 |
| 1 | 363078.07 | 1396530.09 |
| 2 | 363082.61 | 1396530.17 |
| 3 | 363129.42 | 1396528.06 |
| 4 | 363155.25 | 1396523.94 |
| 5 | 363206.15 | 1396514.18 |
| 6 | 363206.78 | 1396514.08 |
| 7 | 363222.69 | 1396512.32 |
| 8 | 363255.28 | 1396502.24 |
| 9 | 363313.50 | 1396483.95 |
| 10 | 363314.06 | 1396483.80 |
| 11 | 363316.94 | 1396483.12 |
| 12 | 363317.23 | 1396484.32 |
| 13 | 363313.33 | 1396488.89 |

| | | |
|----|-----------|------------|
| 14 | 363252.09 | 1396507.85 |
| 15 | 363246.12 | 1396509.64 |
| 16 | 363244.73 | 1396510.32 |
| 17 | 363241.00 | 1396511.37 |
| 18 | 363230.81 | 1396514.47 |
| 19 | 363225.20 | 1396515.79 |
| 20 | 363212.45 | 1396517.90 |
| 21 | 363174.47 | 1396524.26 |
| 22 | 363129.13 | 1396530.12 |
| 23 | 363116.60 | 1396530.87 |
| 24 | 363078.17 | 1396530.88 |
| 25 | 363078.07 | 1396530.09 |

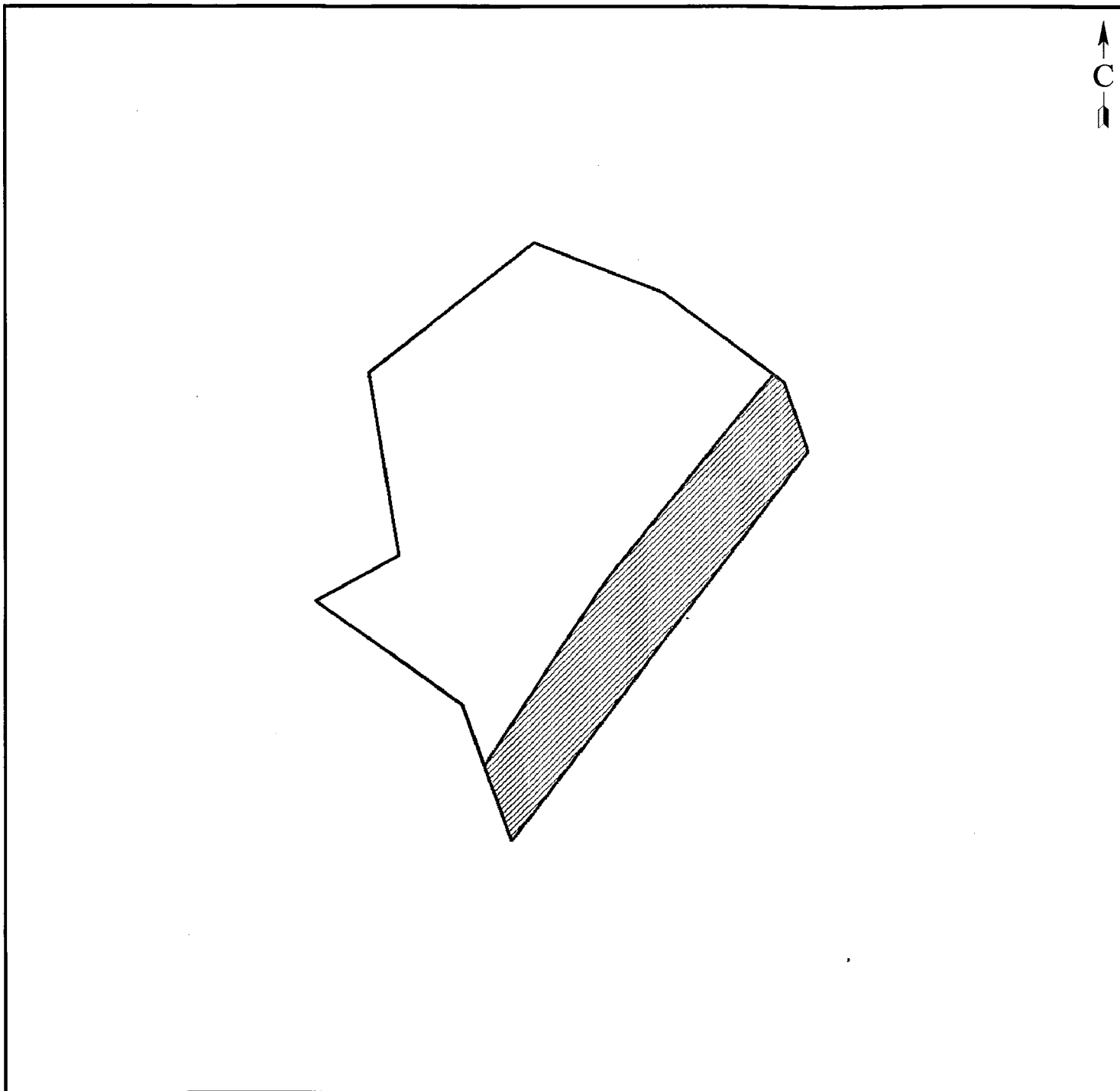
Начальник управления
градостроительства и архитектуры
администрации города Владивостока



А.М.Шестерикова

Приложение № 24
к постановлению администрации
города Владивостока
от 12.07.2018 № 2008

Границы действия публичного сервитута в отношении части земельного участка с кадастровым номером 25:28:020001:919, расположенного по адресу: Приморский край, г. Владивосток, ул. Анисимова, дом 11



граница земельного участка с кадастровым номером 25:28:020001:919



границы действия постоянного публичного сервитута

КАТАЛОГ

координат вершин углов поворота границ действия публичного сервитута в
отношении части земельного участка с кадастровым номером
25:28:020001:919, расположенного по адресу:
Приморский край, г. Владивосток, ул. Анисимова, дом 11

Площадь 67 кв.м

| №№ п/п | Координаты, м | |
|--------|---------------|------------|
| | X | Y |
| 1 | 2 | 3 |
| 1 | 361931.73 | 1395273.16 |
| 2 | 361939.51 | 1395278.09 |
| 3 | 361940.22 | 1395278.59 |
| 4 | 361948.44 | 1395285.14 |
| 5 | 361948.13 | 1395285.57 |
| 6 | 361945.22 | 1395286.65 |
| 7 | 361928.57 | 1395274.35 |
| 8 | 361931.73 | 1395273.16 |

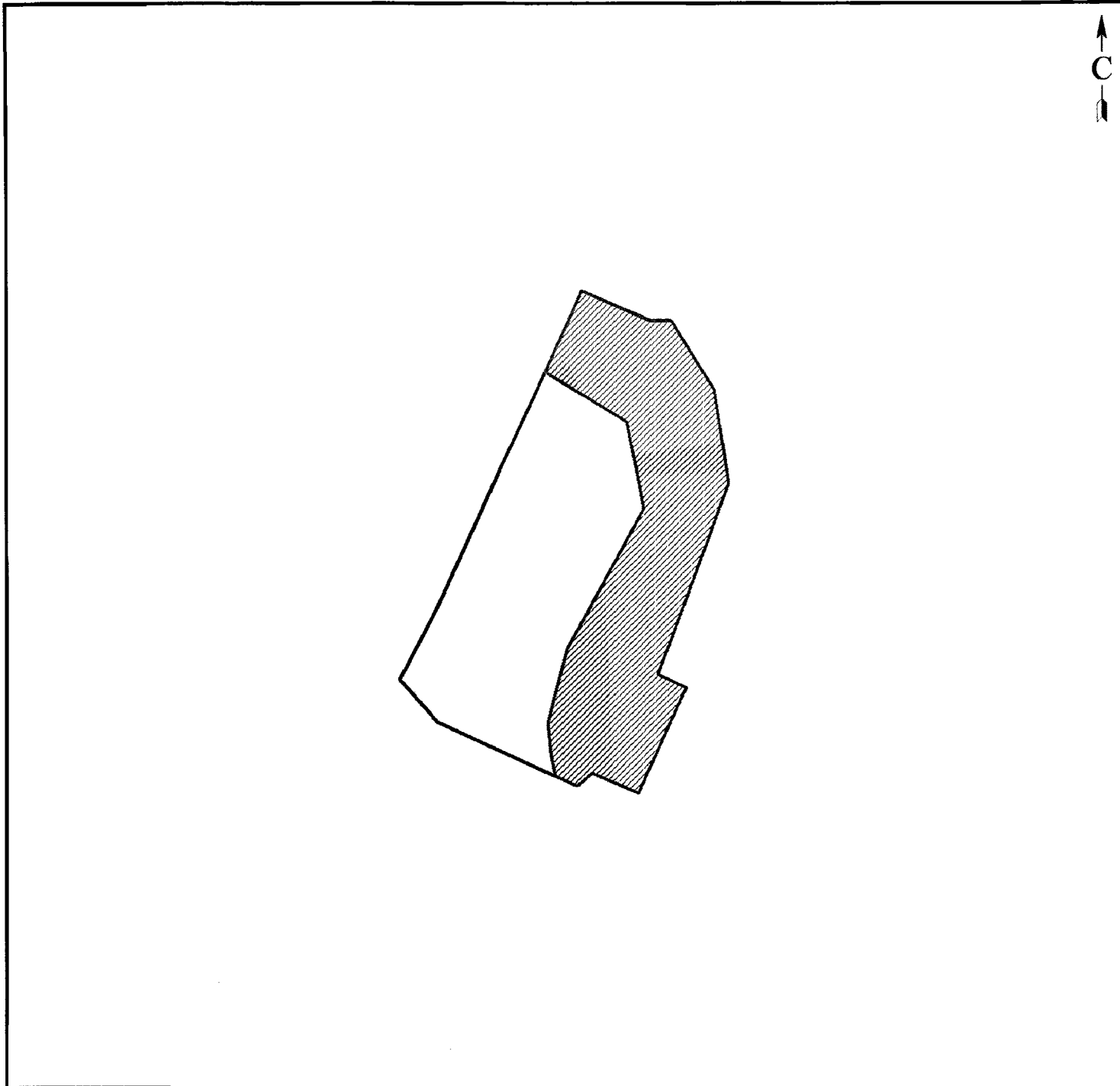
Начальник управления
градостроительства и архитектуры
администрации города Владивостока



А.М.Шестерикова

Приложение № 25
к постановлению администрации
города Владивостока
от 12.07.2018 № 2008

Границы действия публичного сервитута в отношении части земельного участка с кадастровым номером 25:28:020001:926, расположенного по адресу: Приморский край, г. Владивосток, пр-кт Острякова, 42/1, кв.2



граница земельного участка с кадастровым номером 25:28:020001:926



границы действия постоянного публичного сервитута

КАТАЛОГ

координат вершин углов поворота границ действия публичного сервитута в
отношении части земельного участка с кадастровым номером
25:28:020001:926, расположенного по адресу:
Приморский край, г. Владивосток, пр-кт Острякова, 42/1, кв.2

Площадь 126 кв.м

| №№ п/п | Координаты, м | |
|--------|---------------|------------|
| | X | Y |
| 1 | 2 | 3 |
| 1 | 362429.16 | 1395894.90 |
| 2 | 362432.94 | 1395896.57 |
| 3 | 362433.24 | 1395896.70 |
| 4 | 362431.78 | 1395900.22 |
| 5 | 362431.80 | 1395901.26 |
| 6 | 362428.39 | 1395903.47 |
| 7 | 362423.56 | 1395904.28 |
| 8 | 362413.86 | 1395900.86 |
| 9 | 362413.18 | 1395902.31 |
| 10 | 362411.13 | 1395901.39 |
| 11 | 362407.83 | 1395899.95 |
| 12 | 362408.82 | 1395897.60 |
| 13 | 362408.17 | 1395896.84 |
| 14 | 362408.65 | 1395895.72 |
| 15 | 362409.78 | 1395895.48 |
| 16 | 362411.30 | 1395895.31 |
| 17 | 362415.17 | 1395896.24 |
| 18 | 362422.23 | 1395899.98 |
| 19 | 362426.67 | 1395899.09 |
| 20 | 362429.16 | 1395894.90 |

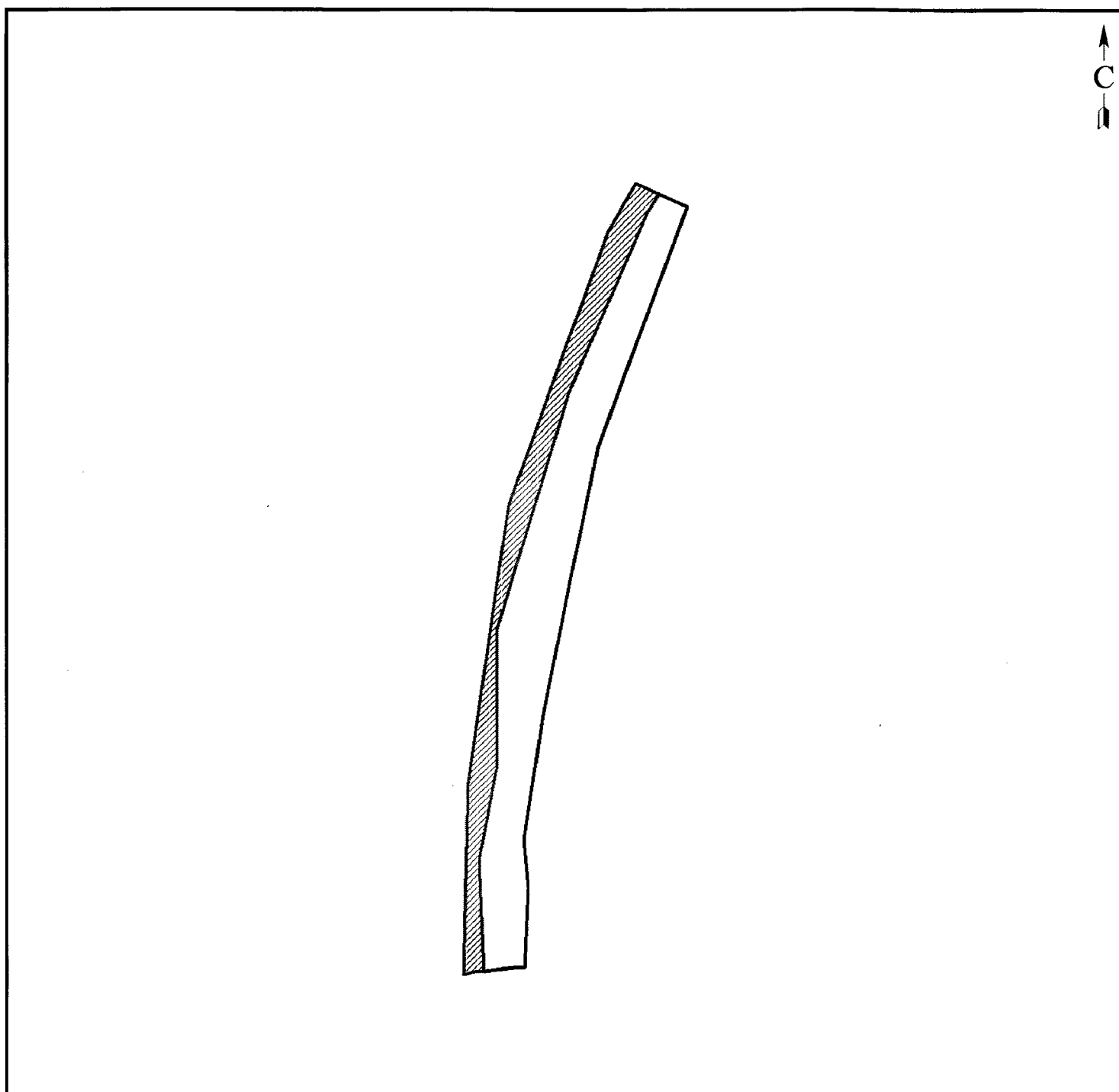
Начальник управления
градостроительства и архитектуры
администрации города Владивостока



А.М.Шестерикова

Приложение № 26
к постановлению администрации
города Владивостока
от 12.07.2018 № 2008

Границы действия публичного сервитута в отношении части земельного участка с кадастровым номером 25:28:020001:928, расположенного по адресу: Приморский край, г. Владивосток, в районе ул. Мыс Кунгасный, д. 2



граница земельного участка с кадастровым номером 25:28:020001:928



границы действия постоянного публичного сервитута

КАТАЛОГ

координат вершин углов поворота границ действия публичного сервитута в
отношении части земельного участка с кадастровым номером

25:28:020001:928, расположенного по адресу:

Приморский край, г. Владивосток, в районе ул. Мыс Кунгасный, д. 2

Площадь 463 кв.м

| №№ п/п | Координаты, м | |
|--------|---------------|------------|
| | X | Y |
| 1 | 2 | 3 |
| 1 | 361728.74 | 1395150.81 |
| 2 | 361726.97 | 1395154.97 |
| 3 | 361723.96 | 1395152.92 |
| 4 | 361693.14 | 1395140.23 |
| 5 | 361652.76 | 1395128.62 |
| 6 | 361631.04 | 1395129.05 |
| 7 | 361629.52 | 1395128.93 |
| 8 | 361613.99 | 1395126.24 |
| 9 | 361595.35 | 1395127.34 |
| 10 | 361595.12 | 1395125.61 |
| 11 | 361594.63 | 1395123.83 |
| 12 | 361627.05 | 1395124.09 |
| 13 | 361674.24 | 1395130.32 |
| 14 | 361720.60 | 1395146.41 |
| 15 | 361728.74 | 1395150.81 |


Начальник управления
градостроительства и архитектуры
администрации города Владивостока



А.М.Шестерикова

Приложение № 27
к постановлению администрации
города Владивостока
от 12.07.2018 № 2008

Границы действия публичного сервитута в отношении части земельного участка с кадастровым номером 25:28:020001:935, расположенного по адресу: Приморский край, г. Владивосток, Мыс Чумака, 1а



граница земельного участка с кадастровым номером 25:28:020001:935



границы действия постоянного публичного сервитута

КАТАЛОГ

координат вершин углов поворота границ действия публичного сервитута в
отношении части земельного участка с кадастровым номером
25:28:020001:935, расположенного по адресу:
Приморский край, г. Владивосток, Мыс Чумака, 1а

Площадь 175 кв.м

| №№ п/п | Координаты, м | |
|--------|---------------|------------|
| | X | Y |
| 1 | 2 | 3 |
| 1 | 362339.12 | 1395618.39 |
| 2 | 362348.30 | 1395618.51 |
| 3 | 362351.06 | 1395619.03 |
| 4 | 362385.42 | 1395632.20 |
| 5 | 362417.61 | 1395642.72 |
| 6 | 362419.02 | 1395643.33 |
| 7 | 362420.94 | 1395644.82 |
| 8 | 362426.45 | 1395650.63 |
| 9 | 362426.91 | 1395651.73 |
| 10 | 362427.43 | 1395652.98 |
| 11 | 362422.81 | 1395649.60 |
| 12 | 362417.38 | 1395646.15 |
| 13 | 362411.93 | 1395643.79 |
| 14 | 362404.91 | 1395641.17 |
| 15 | 362401.82 | 1395640.01 |
| 16 | 362362.44 | 1395625.08 |
| 17 | 362347.78 | 1395619.75 |
| 18 | 362339.12 | 1395618.39 |

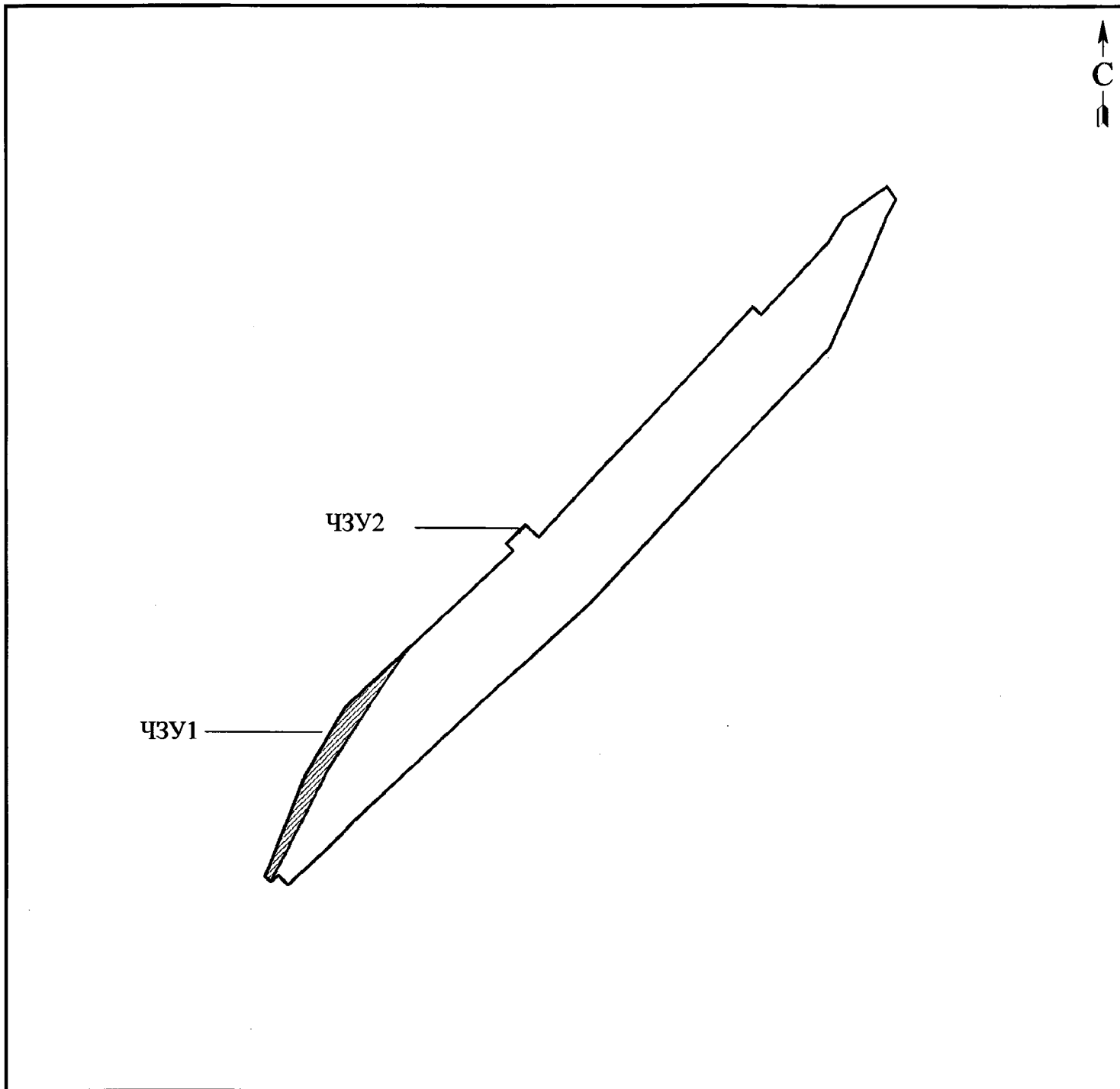
Начальник управления
градостроительства и архитектуры
администрации города Владивостока





А.М.Шестерикова

Приложение № 28
к постановлению администрации
города Владивостока
от 12.07.2018 № 2008

Границы действия публичного сервитута в отношении части земельного участка с кадастровым номером 25:28:020001:8, расположенного по адресу: Приморский край, г. Владивосток, ул. Мыс Чумака



-  граница земельного участка с кадастровым номером 25:28:020001:8
-  границы действия постоянного публичного сервитута

КАТАЛОГ

координат вершин углов поворота границ действия публичного сервитута в
отношении частей земельного участка с кадастровым номером
25:28:020001:8, расположенного по адресу:
Приморский край, г. Владивосток, в районе ул. Мыс Чумака

Площадь ЧЗУ1: 308 кв.м

| №№ п/п | Координаты, м | |
|--------|---------------|------------|
| | X | Y |
| 1 | 2 | 3 |
| 1 | 361935.53 | 1395295.31 |
| 2 | 361930.59 | 1395291.37 |
| 3 | 361898.25 | 1395270.88 |
| 4 | 361865.33 | 1395254.76 |
| 5 | 361866.84 | 1395252.88 |
| 6 | 361896.40 | 1395264.23 |
| 7 | 361916.17 | 1395275.42 |
| 1 | 361935.53 | 1395295.31 |

Площадь ЧЗУ2: 3 кв.м

| №№ п/п | Координаты, м | |
|--------|---------------|------------|
| | X | Y |
| 1 | 2 | 3 |
| 1 | 361970.56 | 1395327.44 |
| 2 | 361964.96 | 1395321.91 |
| 3 | 361965.18 | 1395321.68 |
| 4 | 361970.88 | 1395327.08 |
| 5 | 361970.56 | 1395327.44 |

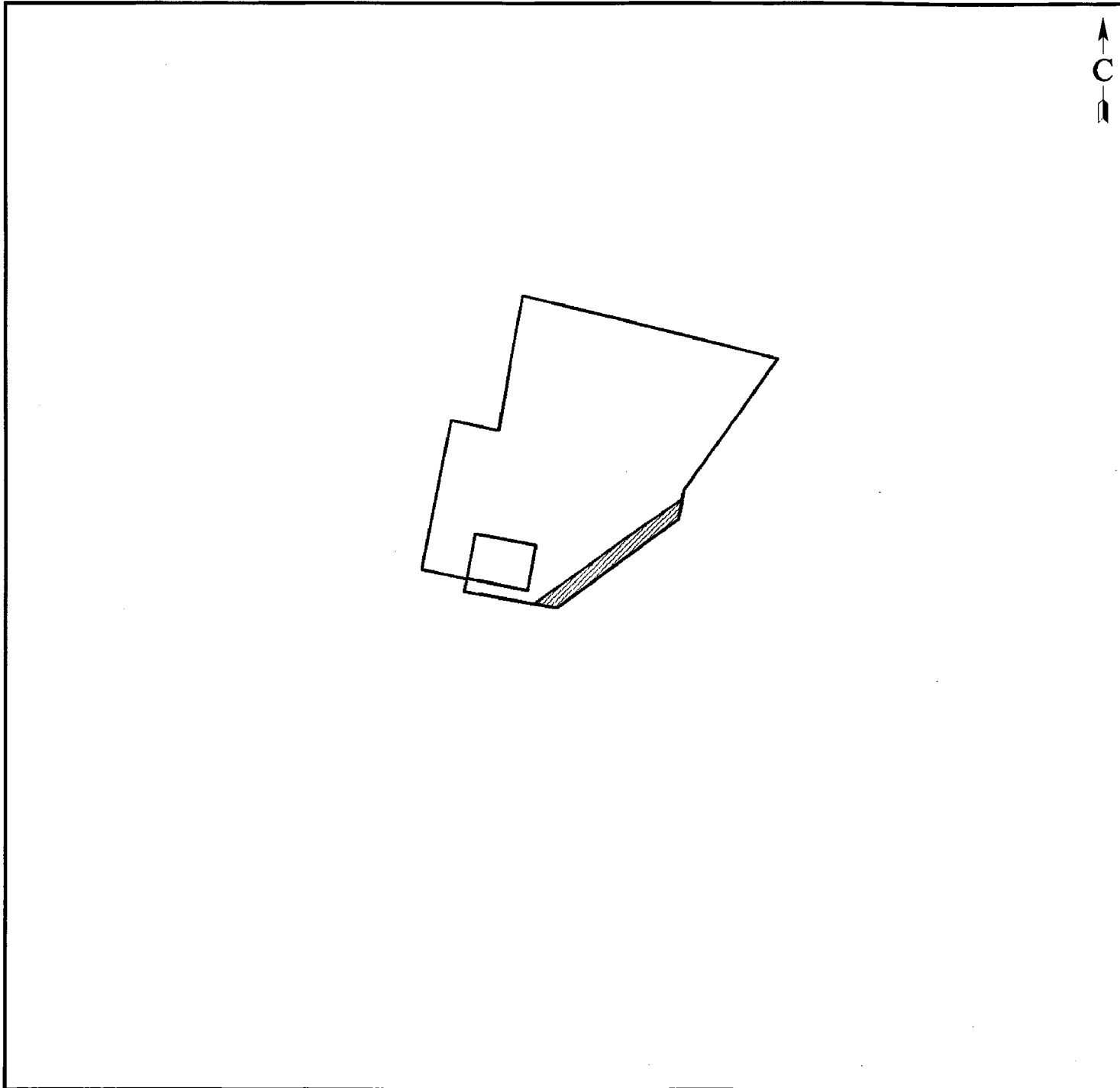
Начальник управления
градостроительства и архитектуры
администрации города Владивостока



А.М.Шестерикова

Приложение № 29
к постановлению администрации
города Владивостока
от 12.07.2018 № 2008

Границы действия публичного сервитута в отношении части земельного участка с кадастровым номером 25:28:020001:33, расположенного по адресу: Приморский край, г. Владивосток, ул. Мыс Чумака, дом 1а



граница земельного участка с кадастровым номером 25:28:020001:33



границы действия постоянного публичного сервитута

КАТАЛОГ

координат вершин углов поворота границ действия публичного сервитута в
отношении части земельного участка с кадастровым номером
25:28:020001:33, расположенного по адресу:
Приморский край, г. Владивосток, в районе ул. Мыс Чумака, дом 1а

Площадь 98 кв.м

| №№ п/п | Координаты, м | |
|--------|---------------|------------|
| | X | Y |
| 1 | 2 | 3 |
| 1 | 362165.76 | 1395529.88 |
| 2 | 362186.47 | 1395558.35 |
| 3 | 362182.37 | 1395557.67 |
| 4 | 362165.06 | 1395534.38 |
| 5 | 362165.76 | 1395529.88 |


Начальник управления
градостроительства и архитектуры
администрации города Владивостока



А.М.Шестерикова

Приложение № 30
к постановлению администрации
города Владивостока
от 12.07.2018 № 2008

Границы действия публичного сервитута в отношении части земельного участка с кадастровым номером 25:28:020001:41, расположенного по адресу: Приморский край, г. Владивосток, ул. Мыс Чумака, дом 1а



граница земельного участка с кадастровым номером 25:28:020001:41



границы действия постоянного публичного сервитута

КАТАЛОГ

координат вершин углов поворота границ действия публичного сервитута в
отношении части земельного участка с кадастровым номером
25:28:020001:41, расположенного по адресу:

Приморский край, г. Владивосток, в районе ул. Мыс Чумака, дом 1а

Площадь 265 кв.м

| №№ п/п | Координаты, м | |
|--------|---------------|------------|
| | X | Y |
| 1 | 2 | 3 |
| 1 | 362132.44 | 1395482.66 |
| 2 | 362164.64 | 1395528.34 |
| 3 | 362165.75 | 1395529.87 |
| 4 | 362164.87 | 1395535.64 |
| 5 | 362128.50 | 1395485.38 |
| 6 | 362132.44 | 1395482.66 |

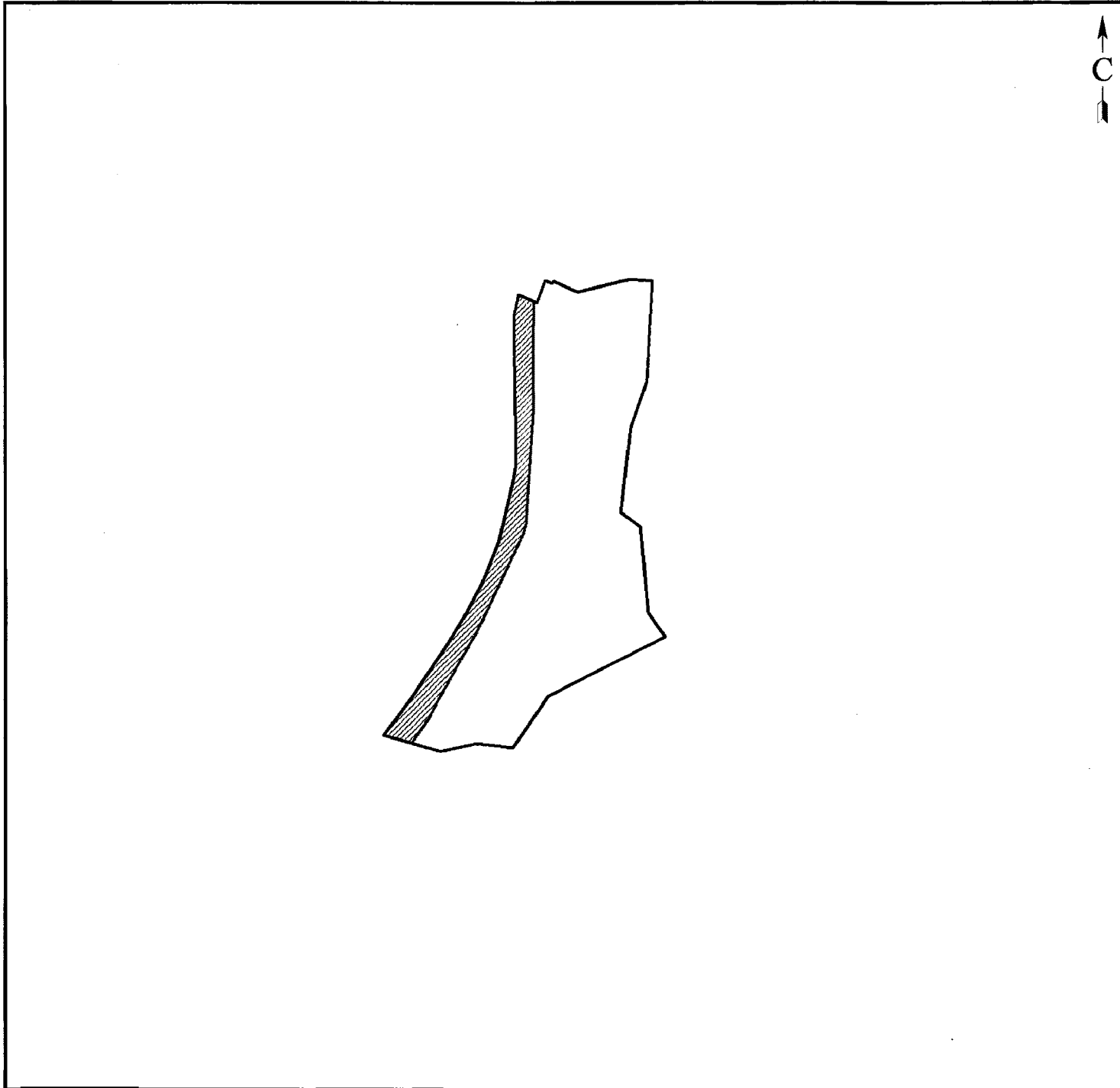
Начальник управления
градостроительства и архитектуры
администрации города Владивостока



А.М.Шестерикова

Приложение № 31
к постановлению администрации
города Владивостока
от 12.07.2018 № 2008

Границы действия публичного сервитута в отношении части земельного участка с кадастровым номером 25:28:020001:44, расположенного по адресу: Приморский край, г. Владивосток, ул. Мыс Чумака, дом 1а



граница земельного участка с кадастровым номером 25:28:020001:44



границы действия постоянного публичного сервитута

КАТАЛОГ

координат вершин углов поворота границ действия публичного сервитута в
отношении части земельного участка с кадастровым номером
25:28:020001:44, расположенного по адресу:

Приморский край, г. Владивосток, в районе ул. Мыс Чумака, дом 1а

Площадь 781 кв.м

| №№ п/п | Координаты, м | |
|--------|---------------|------------|
| | X | Y |
| 1 | 2 | 3 |
| 1 | 362335.88 | 1395634.35 |
| 2 | 362328.94 | 1395634.26 |
| 3 | 362303.14 | 1395634.45 |
| 4 | 362302.68 | 1395634.44 |
| 5 | 362271.05 | 1395632.83 |
| 6 | 362268.12 | 1395632.11 |
| 7 | 362237.95 | 1395618.29 |
| 8 | 362237.50 | 1395618.06 |
| 9 | 362212.71 | 1395604.72 |
| 10 | 362211.92 | 1395604.23 |
| 11 | 362206.44 | 1395600.40 |
| 12 | 362208.54 | 1395592.29 |
| 13 | 362219.00 | 1395599.90 |
| 14 | 362234.07 | 1395609.57 |
| 15 | 362243.28 | 1395614.98 |
| 16 | 362253.54 | 1395620.19 |
| 17 | 362265.32 | 1395624.84 |
| 18 | 362283.80 | 1395628.98 |
| 19 | 362288.10 | 1395629.69 |
| 20 | 362331.69 | 1395628.32 |
| 21 | 362337.71 | 1395629.60 |
| 22 | 362335.88 | 1395634.35 |

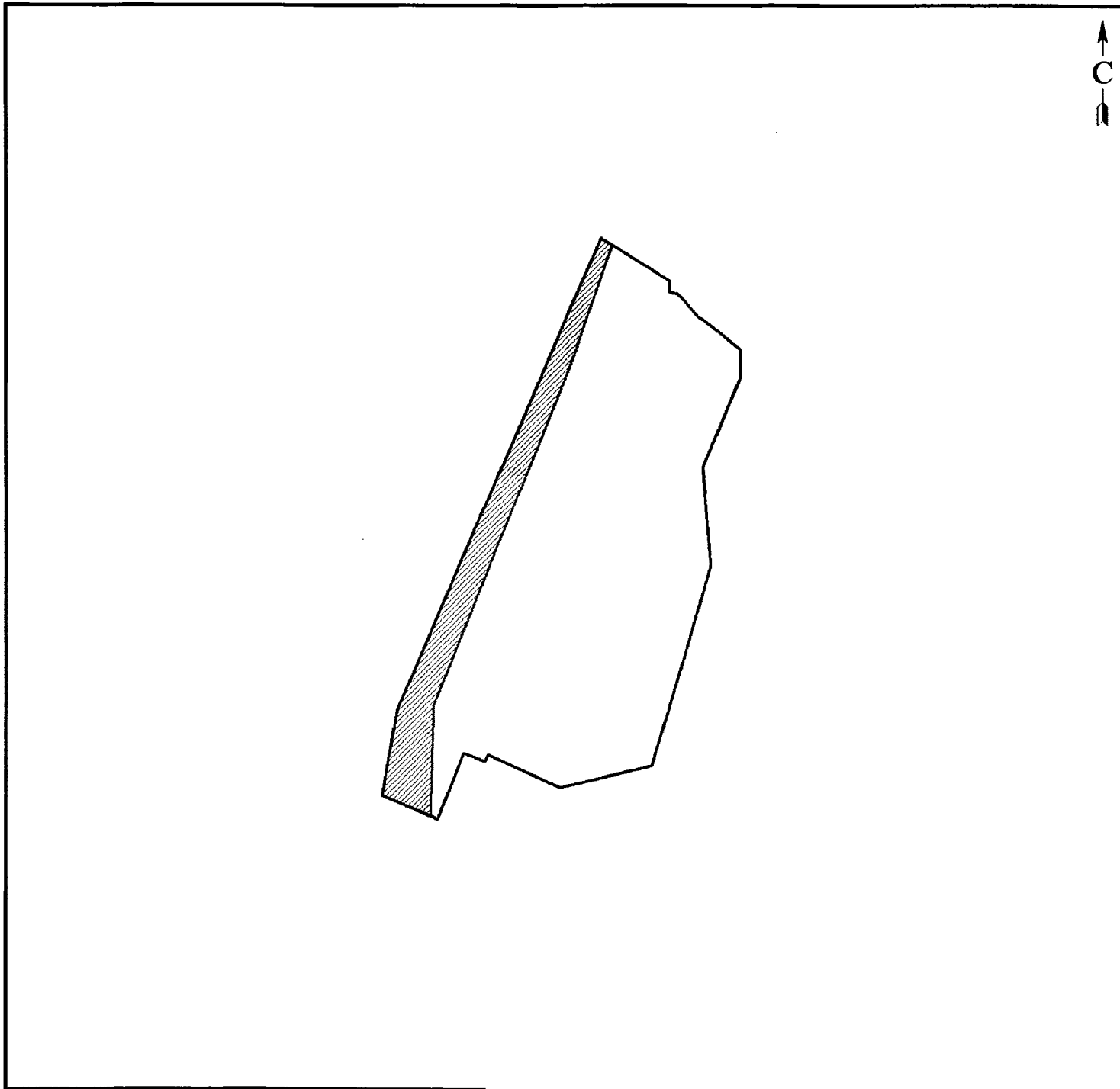
Начальник управления
градостроительства и архитектуры
администрации города Владивостока



А.М.Шестерикова

Приложение № 32
к постановлению администрации
города Владивостока
от 12.07.2018 № 2008

Границы действия публичного сервитута в отношении части земельного участка с кадастровым номером 25:28:020001:46, расположенного по адресу: Приморский край, г. Владивосток, ул. Мыс Чумака, дом 1а



граница земельного участка с кадастровым номером 25:28:020001:46



границы действия постоянного публичного сервитута

КАТАЛОГ

координат вершин углов поворота границ действия публичного сервитута в
отношении части земельного участка с кадастровым номером
25:28:020001:46, расположенного по адресу:

Приморский край, г. Владивосток, в районе ул. Мыс Чумака, дом 1а

Площадь 156 кв.м

| №№ п/п | Координаты, м | |
|--------|---------------|------------|
| | X | Y |
| 1 | 2 | 3 |
| 1 | 362392.46 | 1395650.04 |
| 2 | 362391.80 | 1395651.12 |
| 3 | 362380.26 | 1395647.35 |
| 4 | 362379.88 | 1395647.22 |
| 5 | 362346.67 | 1395634.49 |
| 6 | 362335.88 | 1395634.35 |
| 7 | 362337.71 | 1395629.60 |
| 8 | 362346.25 | 1395630.89 |
| 9 | 362347.63 | 1395631.56 |
| 10 | 362391.75 | 1395649.72 |
| 11 | 362392.46 | 1395650.04 |

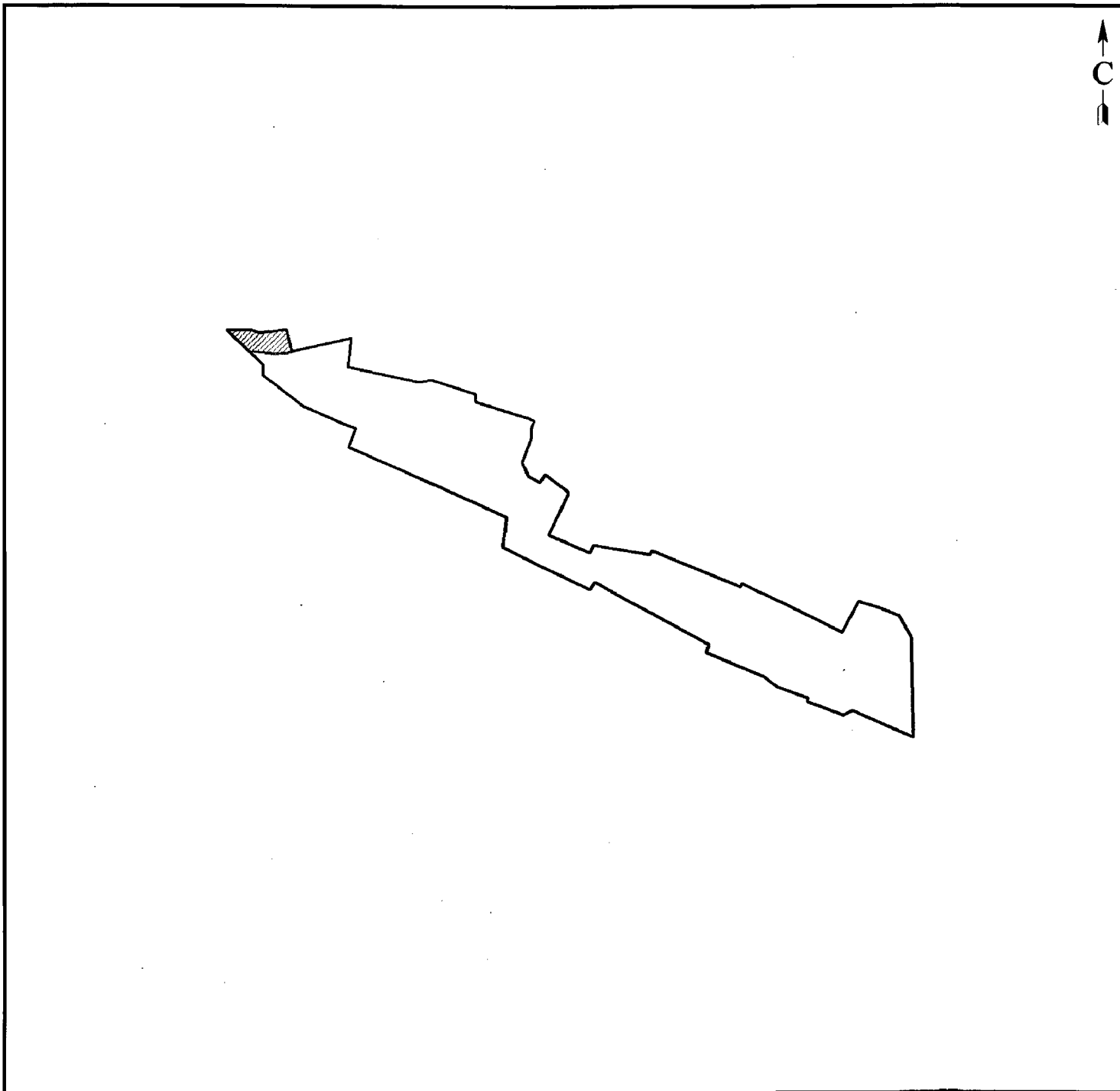
Начальник управления
градостроительства и архитектуры
администрации города Владивостока



А.М.Шестерикова

Приложение № 33
к постановлению администрации
города Владивостока
от 12.07.2018 № 2008

Границы действия публичного сервитута в отношении части земельного участка с кадастровым номером 25:28:040001:156, расположенного по адресу: Приморский край, г. Владивосток, ул. Проходная 2-я, 47а



граница земельного участка с кадастровым номером 25:28:040001:156



границы действия постоянного публичного сервитута

КАТАЛОГ

координат вершин углов поворота границ действия публичного сервитута в
отношении части земельного участка с кадастровым номером

25:28:040001:156, расположенного по адресу:

Приморский край, г. Владивосток, в районе ул. Проходная 2-я, 47а

Площадь 381 кв.м

| №№ п/п | Координаты, м | |
|--------|---------------|------------|
| | X | Y |
| 1 | 2 | 3 |
| 1 | 362095.33 | 1396684.42 |
| 2 | 362082.65 | 1396687.61 |
| 3 | 362083.59 | 1396691.52 |
| 4 | 362082.12 | 1396687.03 |
| 5 | 362081.79 | 1396685.64 |
| 6 | 362081.17 | 1396681.16 |
| 7 | 362081.09 | 1396680.32 |
| 8 | 362080.96 | 1396676.45 |
| 9 | 362080.99 | 1396675.63 |
| 10 | 362081.67 | 1396667.89 |
| 11 | 362081.60 | 1396663.13 |
| 12 | 362094.23 | 1396649.39 |
| 13 | 362094.19 | 1396664.84 |
| 14 | 362093.02 | 1396668.35 |
| 15 | 362095.33 | 1396684.42 |

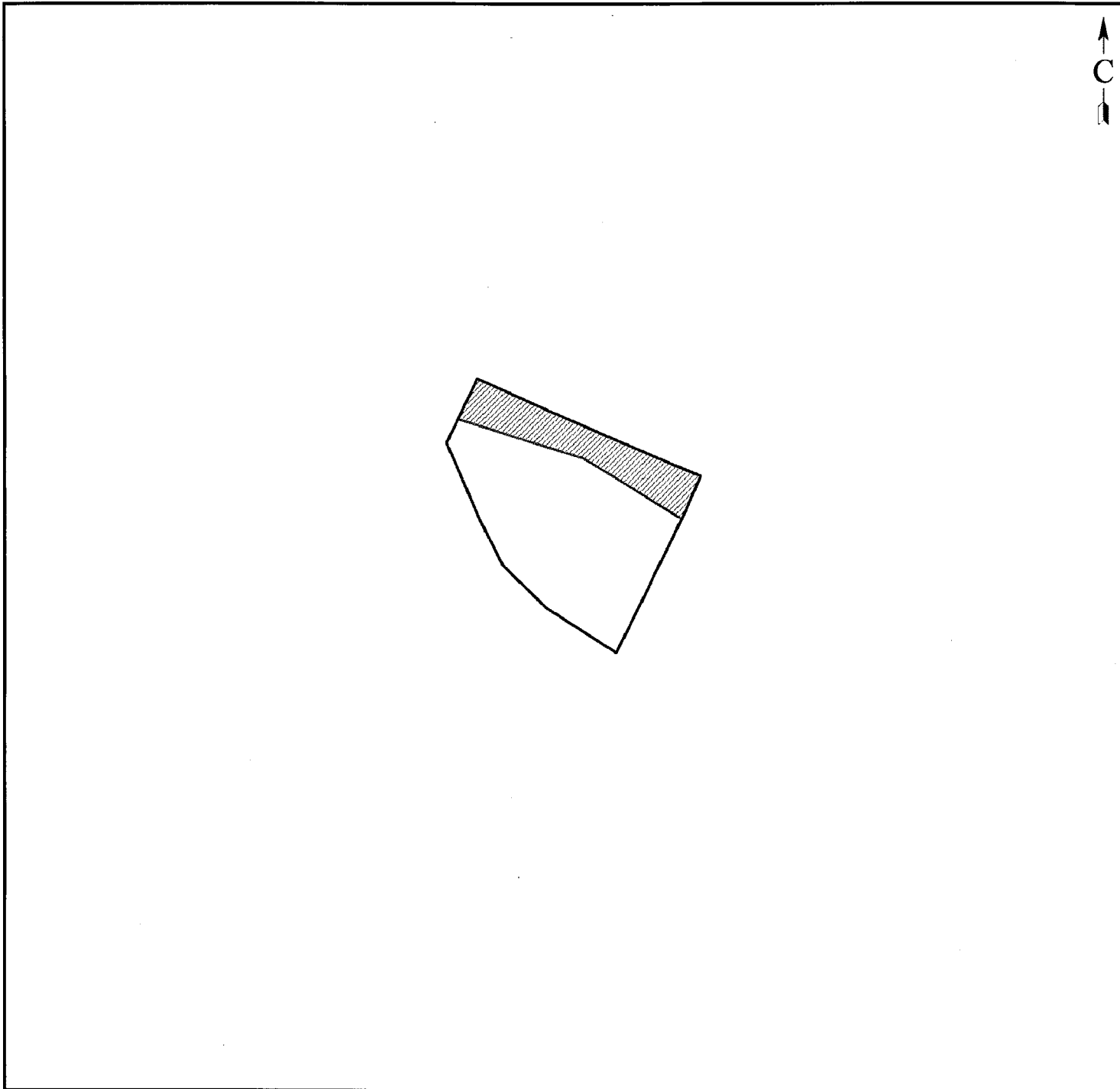
Начальник управления
градостроительства и архитектуры
администрации города Владивостока



А.М.Шестерикова

Приложение № 34
к постановлению администрации
города Владивостока
от 12.07.2018 № 2008

Границы действия публичного сервитута в отношении части земельного участка с кадастровым номером 25:28:020001:62 расположенного по адресу: Приморский край, г. Владивосток, пр-кт Острякова, дом 42/1, кв. 1



граница земельного участка с кадастровым номером 25:28:020001:62



границы действия постоянного публичного сервитута

КАТАЛОГ

координат вершин углов поворота границ действия публичного сервитута в
отношении части земельного участка с кадастровым номером

25:28:020001:62, расположенного по адресу:

Приморский край, г. Владивосток, пр-кт Острякова, дом 42/1, кв. 1

Площадь 88 кв.м

| №№ п/п | Координаты, м | |
|--------|---------------|------------|
| | X | Y |
| 1 | 2 | 3 |
| 1 | 362429.22 | 1395894.79 |
| 2 | 362435.00 | 1395885.07 |
| 3 | 362438.63 | 1395872.91 |
| 4 | 362442.63 | 1395874.71 |
| 5 | 362434.45 | 1395893.95 |
| 6 | 362433.36 | 1395896.59 |
| 7 | 362429.88 | 1395895.10 |
| 8 | 362429.22 | 1395894.79 |

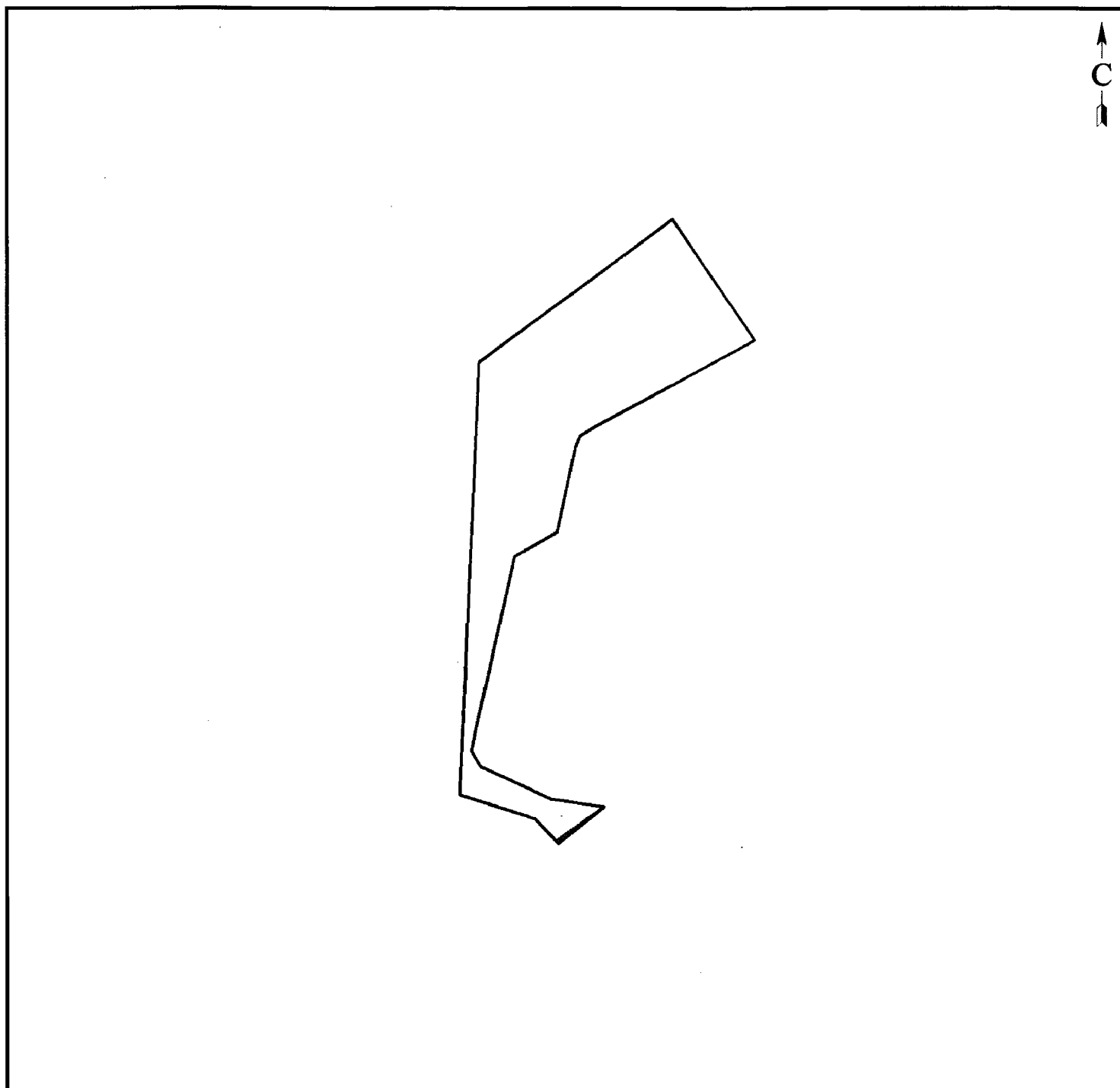
Начальник управления
градостроительства и архитектуры
администрации города Владивостока



А.М.Шестерикова

Приложение № 35
к постановлению администрации
города Владивостока
от 12.07.2018 № 2008

Границы действия публичного сервитута в отношении части земельного участка с кадастровым номером 25:28:020001:68 расположенного по адресу: Приморский край, г. Владивосток, ул. Мыс Чумака, дом 1а, кв. 2



граница земельного участка с кадастровым номером 25:28:020001:68



границы действия постоянного публичного сервитута

КАТАЛОГ

координат вершин углов поворота границ действия публичного сервитута в
отношении части земельного участка с кадастровым номером

25:28:020001:68, расположенного по адресу:

Приморский край, г. Владивосток, в районе ул. Мыс Чумака, дом 1а, кв. 2

Площадь 5 кв.м

| №№ п/п | Координаты, м | |
|--------|---------------|------------|
| | X | Y |
| 1 | 2 | 3 |
| 1 | 362082.05 | 1395413.01 |
| 2 | 362088.78 | 1395421.93 |
| 3 | 362088.74 | 1395422.25 |
| 4 | 362081.64 | 1395413.43 |
| 5 | 362082.05 | 1395413.01 |

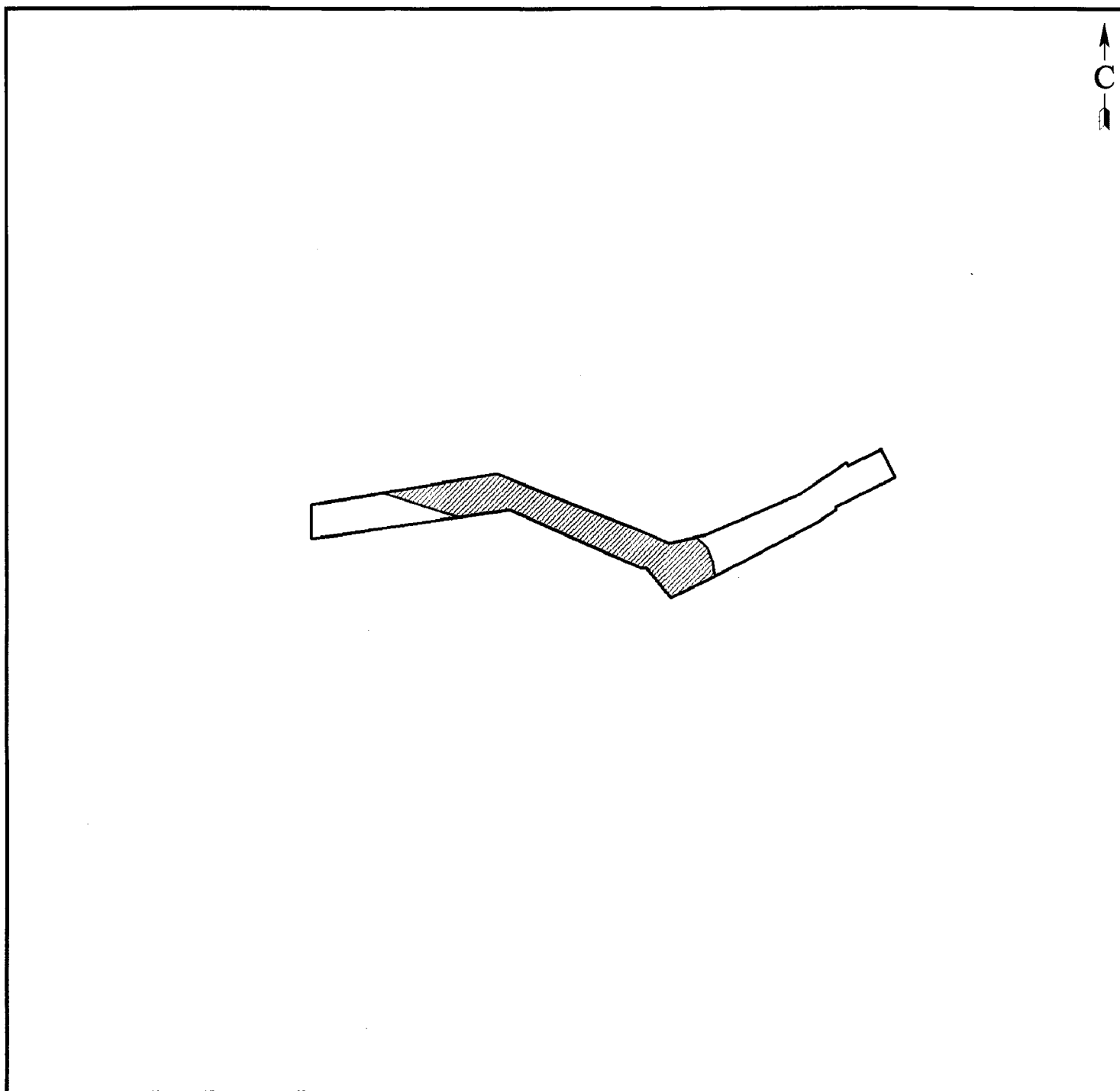
Начальник управления
градостроительства и архитектуры
администрации города Владивостока



А.М.Шестерикова

Приложение № 36
к постановлению администрации
города Владивостока
от 12.07.2018 № 2008

Границы действия публичного сервитута в отношении части земельного участка с кадастровым номером 25:28:020001:70, расположенного по адресу: Приморский край, г. Владивосток, от ул. Острякова, 42/1 до ул. Волжская, 1 в



граница земельного участка с кадастровым номером 25:28:020001:70



границы действия постоянного публичного сервитута

КАТАЛОГ

координат вершин углов поворота границ действия публичного сервитута в
отношении части земельного участка с кадастровым номером

25:28:020001:70, расположенного по адресу:

Приморский край, г. Владивосток, от ул. Острякова, 42/1
до ул. Волжская, 1в

Площадь 407 кв.м

| №№ п/п | Координаты, м | |
|--------|---------------|------------|
| | X | Y |
| 1 | 2 | 3 |
| 1 | 362437.93 | 1395910.99 |
| 2 | 362435.83 | 1395913.10 |
| 3 | 362433.31 | 1395914.07 |
| 4 | 362430.44 | 1395914.65 |
| 5 | 362429.48 | 1395912.87 |
| 6 | 362426.13 | 1395906.07 |
| 7 | 362431.80 | 1395901.26 |
| 8 | 362431.78 | 1395900.22 |
| 9 | 362433.36 | 1395896.59 |
| 10 | 362434.45 | 1395893.95 |
| 11 | 362442.63 | 1395874.71 |
| 12 | 362441.04 | 1395864.87 |
| 13 | 362445.51 | 1395849.93 |
| 14 | 362449.51 | 1395872.02 |
| 15 | 362439.85 | 1395897.68 |
| 16 | 362436.61 | 1395905.68 |
| 17 | 362437.93 | 1395910.99 |


Начальник управления
градостроительства и архитектуры
администрации города Владивостока



А.М.Шестерикова

Приложение № 37
к постановлению администрации
города Владивостока
от 12.07.2018 № 2008

Границы действия публичного сервитута в отношении части земельного участка с кадастровым номером 25:28:020001:79, расположенного по адресу: Приморский край, г. Владивосток, Мыс Кунгасный, дом 3-б



граница земельного участка с кадастровым номером 25:28:020001:79



границы действия постоянного публичного сервитута

КАТАЛОГ

координат вершин углов поворота границ действия публичного сервитута в
отношении части земельного участка с кадастровым номером
25:28:020001:79, расположенного по адресу:
Приморский край, г. Владивосток, Мыс Кунгасный, дом 3-б

Площадь 2 кв.м

| №№ п/п | Координаты, м | |
|--------|---------------|------------|
| | X | Y |
| 1 | 2 | 3 |
| 1 | 361625.22 | 1395112.21 |
| 2 | 361628.60 | 1395112.53 |
| 3 | 361631.10 | 1395112.97 |
| 4 | 361625.27 | 1395112.78 |
| 5 | 361625.22 | 1395112.21 |

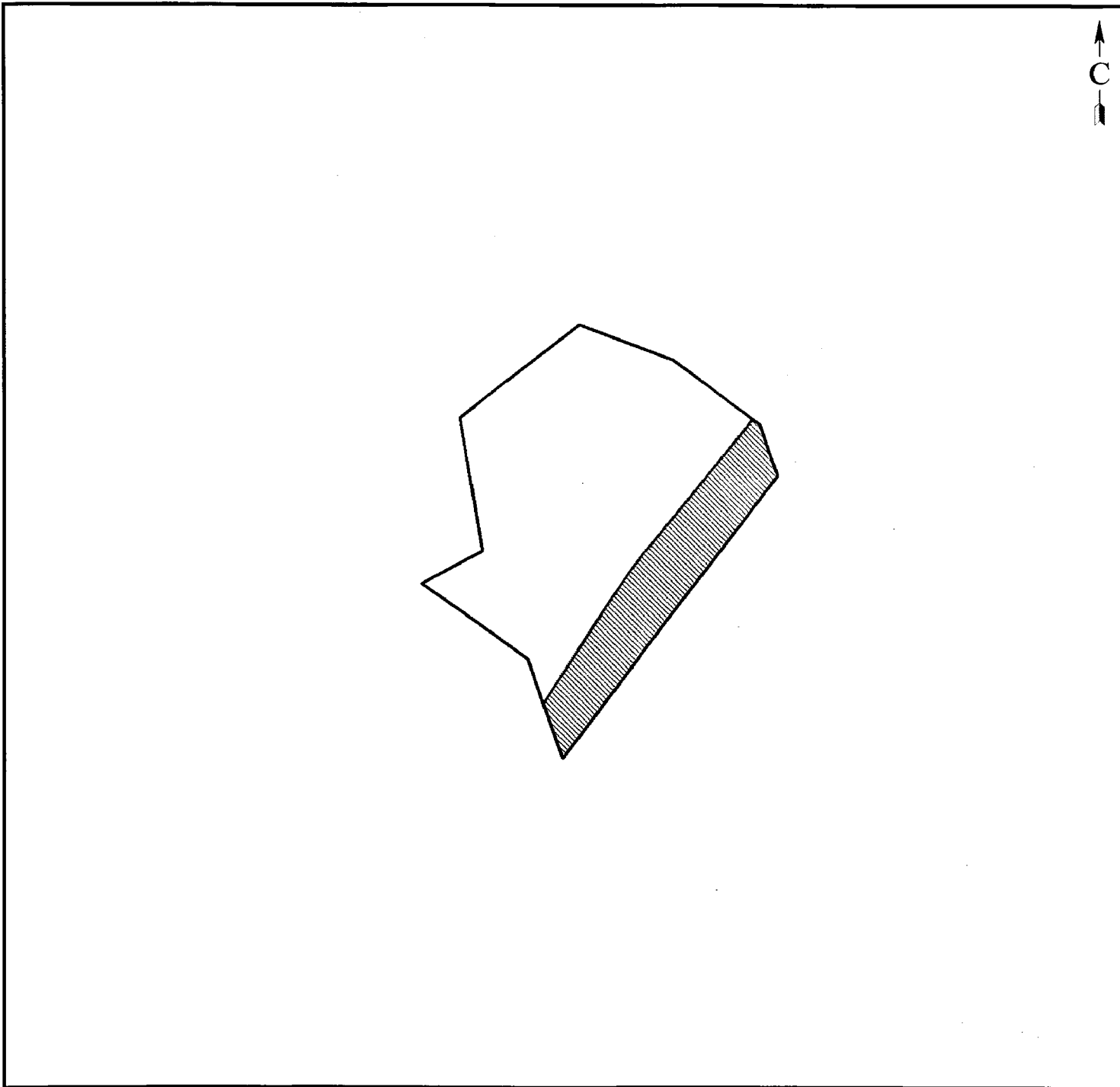
Начальник управления
градостроительства и архитектуры
администрации города Владивостока



А.М.Шестерикова

Приложение № 38
к постановлению администрации
города Владивостока
от 12.07.2018 № 2008

Границы действия публичного сервитута в отношении части земельного участка с кадастровым номером 25:28:020001:919, расположенного по адресу: Приморский край, г. Владивосток, ул. Анисимова, дом 11



граница земельного участка с кадастровым номером 25:28:020001:919



границы действия постоянного публичного сервитута

КАТАЛОГ

координат вершин углов поворота границ действия публичного сервитута в
отношении части земельного участка с кадастровым номером
25:28:020001:919, расположенного по адресу:
Приморский край, г. Владивосток, ул. Анисимова, дом 11

Площадь 67 кв.м

| №№ п/п | Координаты, м | |
|--------|---------------|------------|
| | X | Y |
| 1 | 2 | 3 |
| 1 | 361931.73 | 1395273.16 |
| 2 | 361939.51 | 1395278.09 |
| 3 | 361940.22 | 1395278.59 |
| 4 | 361948.44 | 1395285.14 |
| 5 | 361948.13 | 1395285.57 |
| 6 | 361945.22 | 1395286.65 |
| 7 | 361928.57 | 1395274.35 |
| 8 | 361931.73 | 1395273.16 |

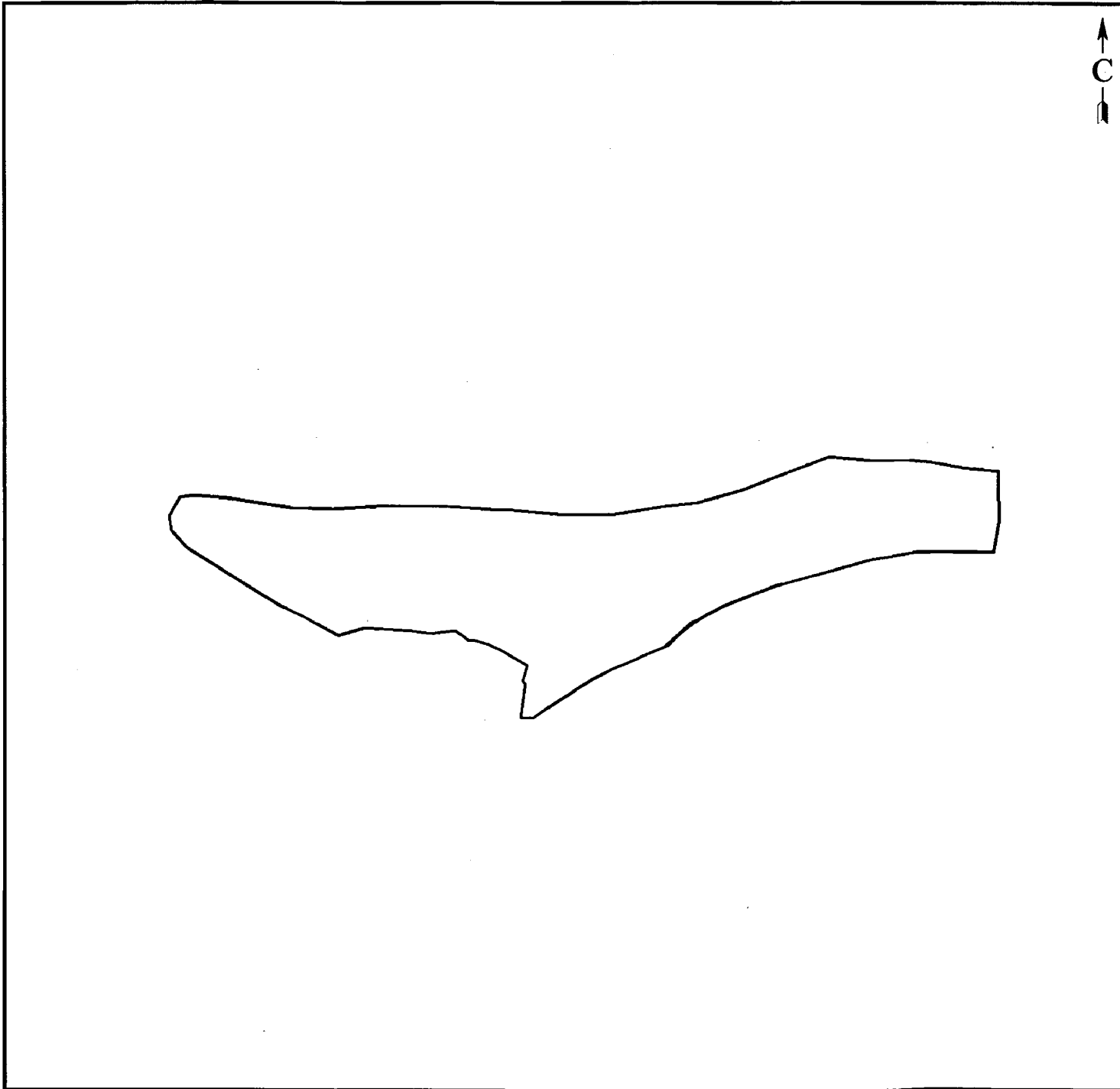
Начальник управления
градостроительства и архитектуры
администрации города Владивостока



А.М.Шестерикова

Приложение № 39
к постановлению администрации
города Владивостока
от 12.07.2018 № 2008

Границы действия публичного сервитута в отношении части земельного участка с кадастровым номером 25:28:020001:934, расположенного по адресу: Приморский край, г. Владивосток, ул. Мыс Чумака, 1а



граница земельного участка с кадастровым номером 25:28:020001:934



границы действия постоянного публичного сервитута

КАТАЛОГ

координат вершин углов поворота границ действия публичного сервитута в
отношении части земельного участка с кадастровым номером
25:28:020001:934, расположенного по адресу:
Приморский край, г. Владивосток, в районе ул. Мыс Чумака, 1а

Площадь 10 кв.м

| №№ п/п | Координаты, м | |
|--------|---------------|------------|
| | X | Y |
| 1 | 2 | 3 |
| 1 | 362437.89 | 1395664.71 |
| 2 | 362436.50 | 1395662.52 |
| 3 | 362430.34 | 1395655.32 |
| 4 | 362427.43 | 1395652.98 |
| 5 | 362426.91 | 1395651.73 |
| 6 | 362426.45 | 1395650.63 |
| 7 | 362435.61 | 1395660.30 |
| 8 | 362436.67 | 1395661.70 |
| 9 | 362437.38 | 1395663.23 |
| 10 | 362437.89 | 1395664.71 |

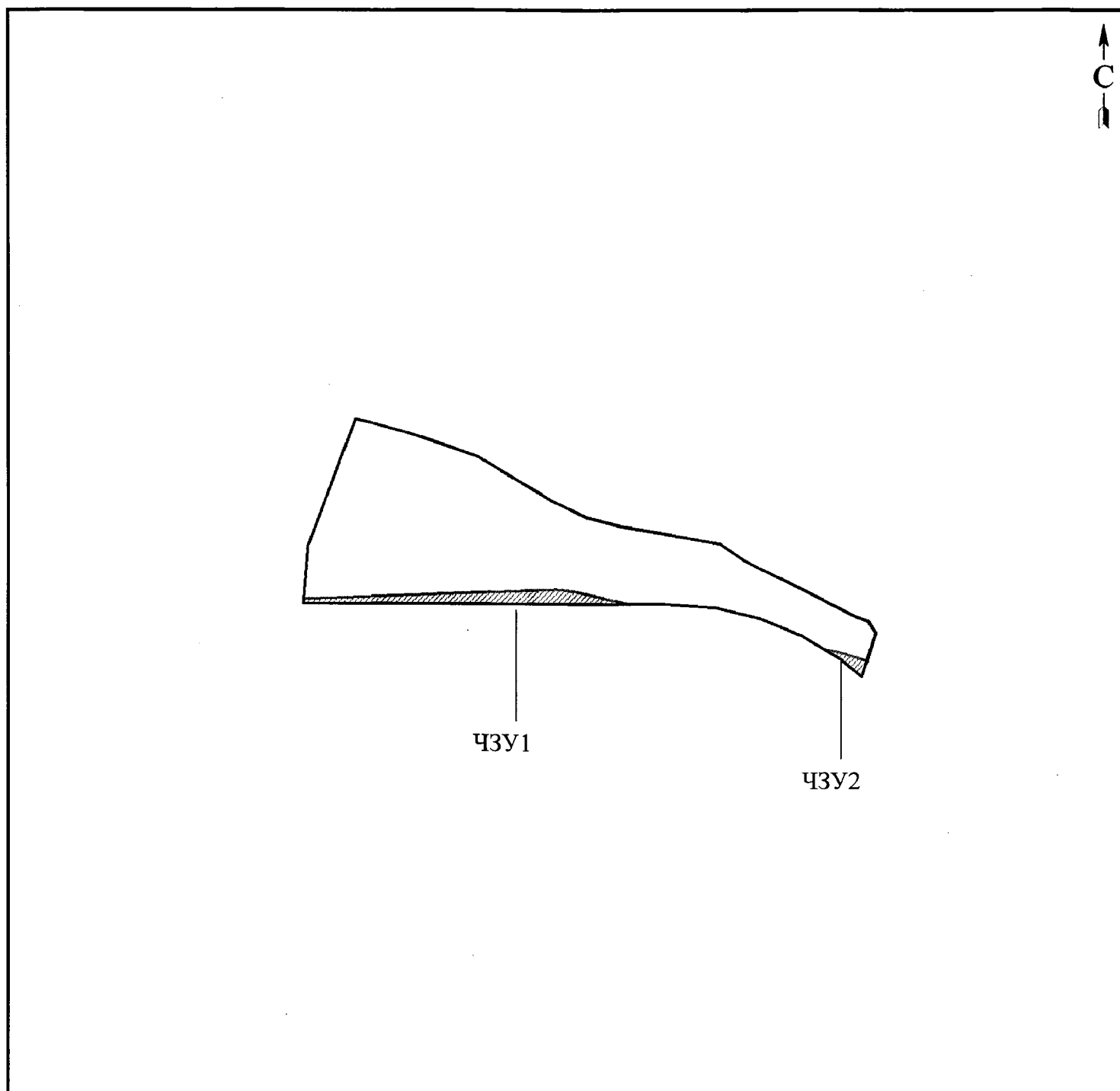
Начальник управления
градостроительства и архитектуры
администрации города Владивостока



А.М.Шестерикова

Приложение № 40
к постановлению администрации
города Владивостока
от 12.07.2018 № 2008

Границы действия публичного сервитута в отношении части земельного участка с кадастровым номером 25:28:020001:939, расположенного по адресу: Приморский край, г. Владивосток, в районе пр. Острякова, 42/1



граница земельного участка с кадастровым номером 25:28:020001:939



границы действия постоянного публичного сервитута

КАТАЛОГ

координат вершин углов поворота границ действия публичного сервитута в
отношении частей земельного участка с кадастровым номером
25:28:020001:939, расположенного по адресу:
Приморский край, г. Владивосток, в районе пр. Острякова, 42/1

Площадь ЧЗУ1: 28 кв.м

| №№ п/п | Координаты, м | |
|--------|---------------|------------|
| | X | Y |
| 1 | 2 | 3 |
| 1 | 362465.79 | 1395798.38 |
| 2 | 362466.24 | 1395798.41 |
| 3 | 362467.54 | 1395823.10 |
| 4 | 362467.37 | 1395824.87 |
| 5 | 362466.27 | 1395830.11 |
| 6 | 362465.79 | 1395798.38 |

Площадь ЧЗУ2: 3 кв.м

| №№ п/п | Координаты, м | |
|--------|---------------|------------|
| | X | Y |
| 1 | 2 | 3 |
| 1 | 362462.28 | 1395849.14 |
| 2 | 362461.97 | 1395850.64 |
| 3 | 362461.80 | 1395851.28 |
| 4 | 362461.19 | 1395853.32 |
| 5 | 362459.66 | 1395852.85 |
| 6 | 362461.36 | 1395850.74 |
| 7 | 362462.28 | 1395849.14 |

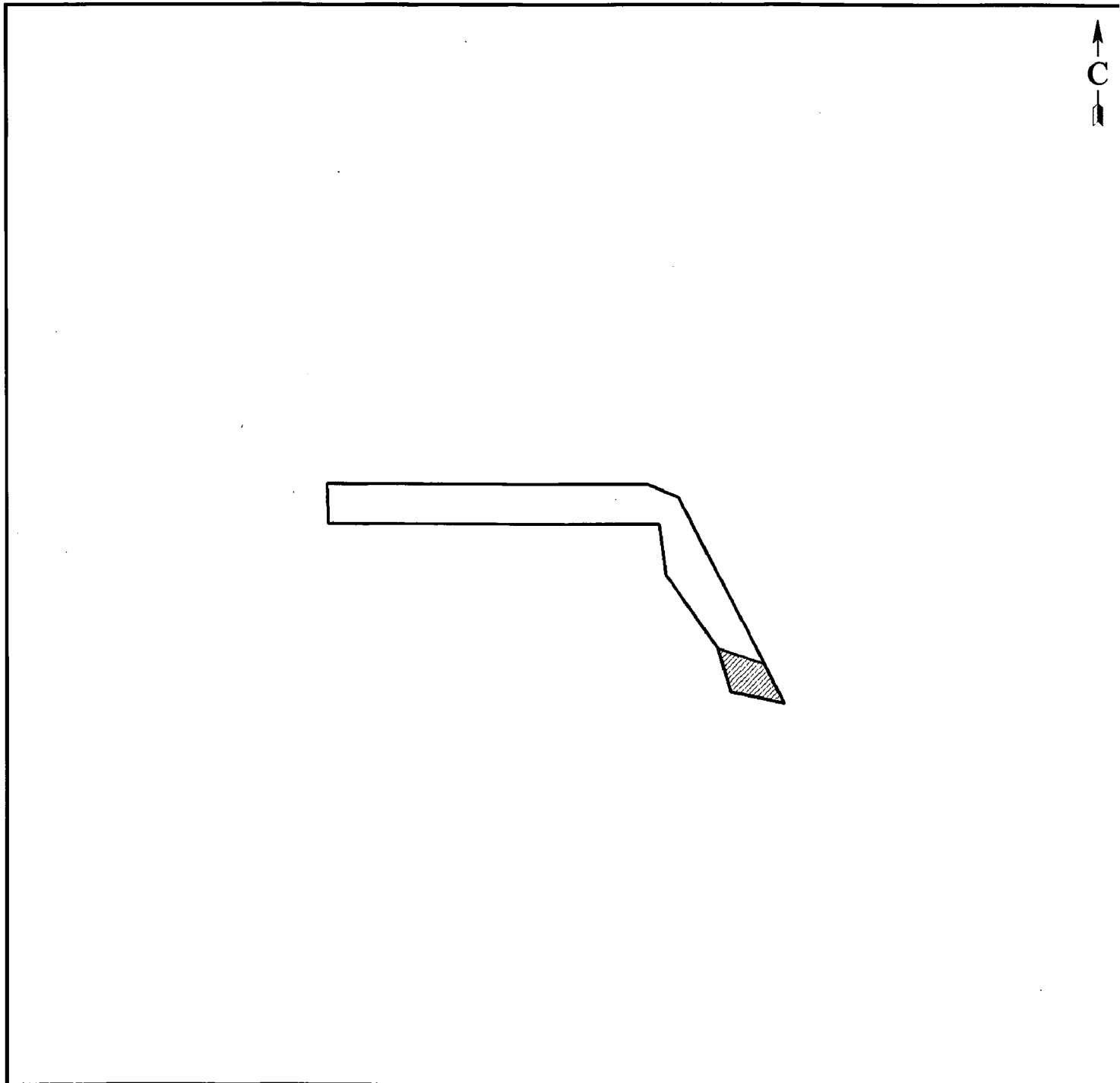
Начальник управления
градостроительства и архитектуры
администрации города Владивостока



А.М.Шестерикова

Приложение № 41
к постановлению администрации
города Владивостока
от 12.07.2018 № 2008

Границы действия публичного сервитута в отношении части земельного участка с кадастровым номером 25:28:020001:946, расположенного по адресу: Приморский край, г. Владивосток, пр-кт Острякова, 42г



граница земельного участка с кадастровым номером 25:28:020001:946



границы действия постоянного публичного сервитута

КАТАЛОГ

координат вершин углов поворота границ действия публичного сервитута в
отношении части земельного участка с кадастровым номером

25:28:020001:946, расположенного по адресу:

Приморский край, г. Владивосток, в районе пр-кт Острякова, 42г

Площадь 68 кв.м

| №№ п/п | Координаты, м | |
|--------|---------------|------------|
| | X | Y |
| 1 | 2 | 3 |
| 1 | 362460.15 | 1395856.80 |
| 2 | 362457.44 | 1395865.86 |
| 3 | 362450.00 | 1395869.84 |
| 4 | 362450.58 | 1395867.02 |
| 5 | 362451.26 | 1395863.39 |
| 6 | 362451.94 | 1395859.40 |
| 7 | 362460.15 | 1395856.80 |


Начальник управления
градостроительства и архитектуры
администрации города Владивостока



А.М.Шестерикова

Приложение № 42
к постановлению администрации
города Владивостока
от 12.07.2018 № 2008

Границы действия публичного сервитута в отношении части земельного участка с кадастровым номером 25:28:020009:147, расположенного по адресу: Приморский край, г. Владивосток, Мыс Кунгасный, дом 3-б



граница земельного участка с кадастровым номером 25:28:020009:147



границы действия постоянного публичного сервитута

КАТАЛОГ

координат вершин углов поворота границ действия публичного сервитута в
отношении части земельного участка с кадастровым номером
25:28:020009:147, расположенного по адресу:
Приморский край, г. Владивосток, Мыс Кунгасный, дом 3-б

Площадь 44 кв.м

| №№ п/п | Координаты, м | |
|--------|---------------|------------|
| | X | Y |
| 1 | 2 | 3 |
| 1 | 361555.26 | 1395114.95 |
| 2 | 361568.78 | 1395112.98 |
| 3 | 361578.28 | 1395112.27 |
| 4 | 361574.21 | 1395114.52 |
| 5 | 361555.21 | 1395116.92 |
| 6 | 361555.26 | 1395114.95 |

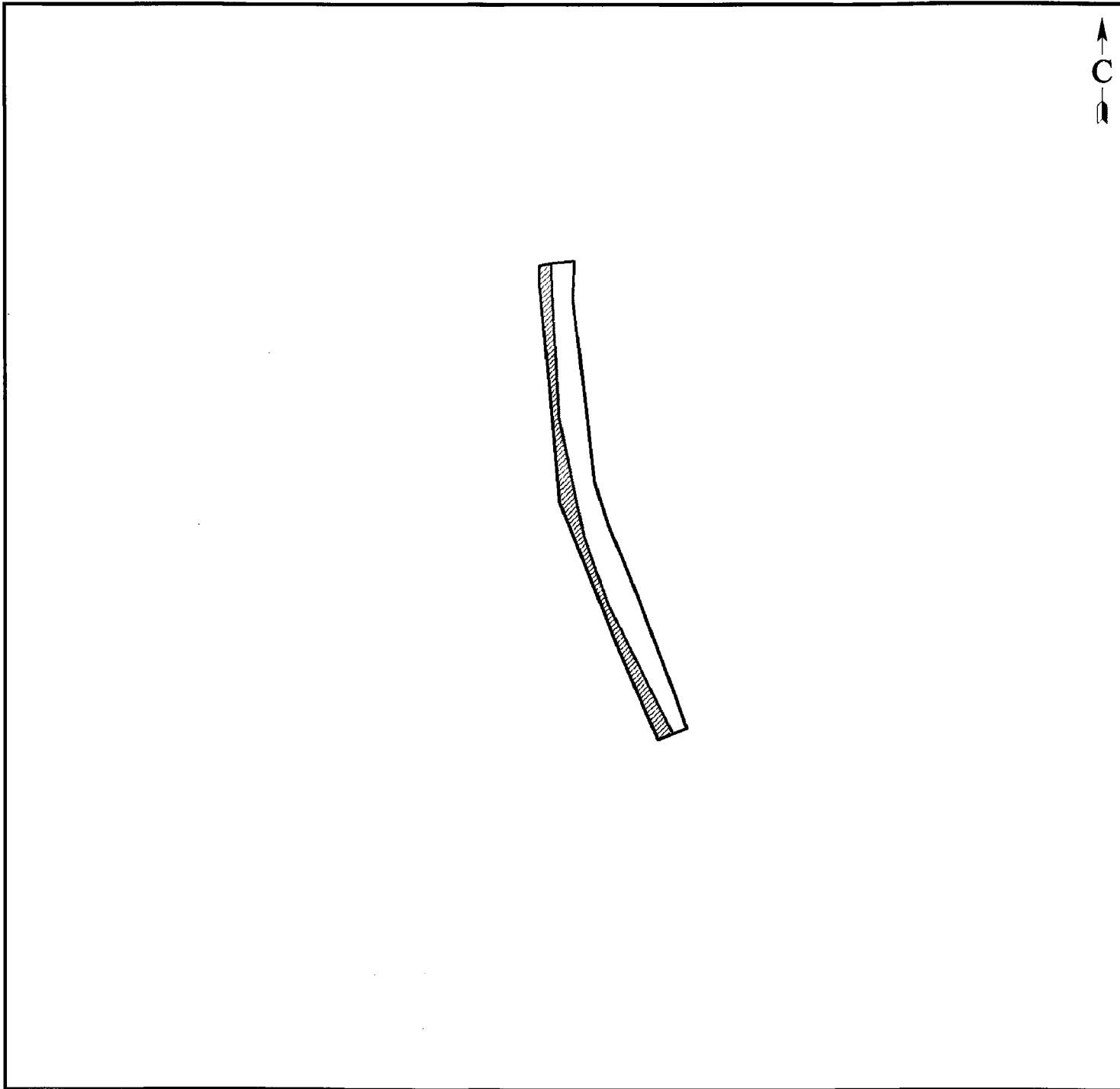
Начальник управления
градостроительства и архитектуры
администрации города Владивостока



А.М.Шестерикова

Приложение № 43
к постановлению администрации
города Владивостока
от 12.07.2018 № 2008

Границы действия публичного сервитута в отношении части земельного участка с кадастровым номером 25:28:020009:166, расположенного по адресу: Приморский край, г. Владивосток, ул. Мыс Кунгасный, 2



граница земельного участка с кадастровым номером 25:28:020009:166



границы действия постоянного публичного сервитута

КАТАЛОГ

координат вершин углов поворота границ действия публичного сервитута в
отношении части земельного участка с кадастровым номером
25:28:020009:166, расположенного по адресу:

Приморский край, г. Владивосток, в районе ул. Мыс Кунгасный, 2

Площадь 462 кв.м

| №№ п/п | Координаты, м | |
|--------|---------------|------------|
| | X | Y |
| 1 | 2 | 3 |
| 1 | 361594.63 | 1395123.83 |
| 2 | 361595.12 | 1395125.61 |
| 3 | 361595.35 | 1395127.34 |
| 4 | 361585.42 | 1395127.92 |
| 5 | 361550.01 | 1395130.35 |
| 6 | 361515.92 | 1395138.22 |
| 7 | 361495.89 | 1395145.57 |
| 8 | 361458.84 | 1395165.02 |
| 9 | 361457.04 | 1395160.65 |
| 10 | 361482.38 | 1395149.00 |
| 11 | 361525.75 | 1395130.83 |
| 12 | 361588.40 | 1395124.25 |
| 13 | 361594.63 | 1395123.83 |

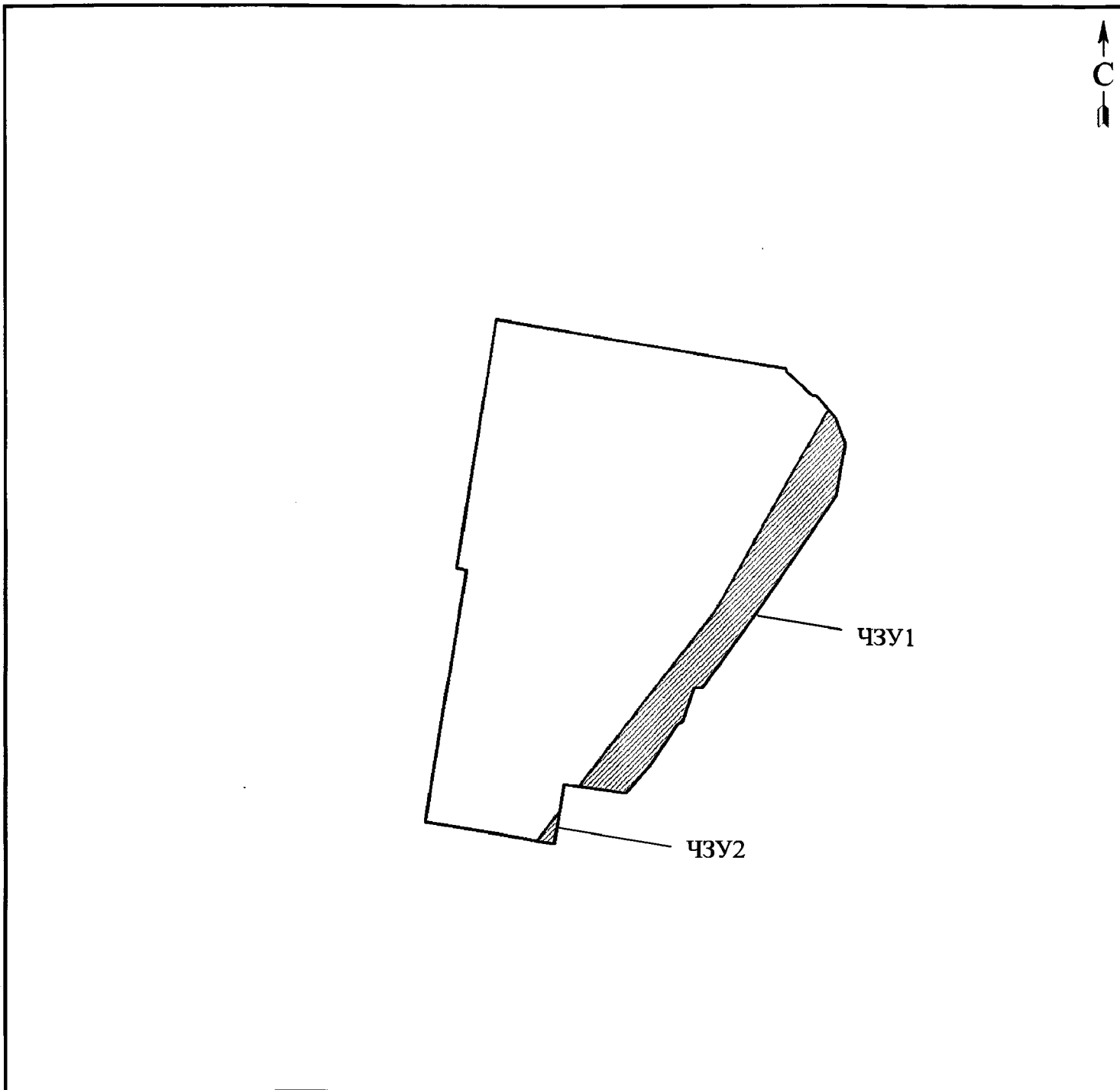
Начальник управления
градостроительства и архитектуры
администрации города Владивостока



А.М.Шестерикова

Приложение № 44
к постановлению администрации
города Владивостока
от 12.07.2018 № 2008

Границы действия публичного сервитута в отношении части земельного участка с кадастровым номером 25:28:040001:6, расположенного по адресу: Приморский край, г. Владивосток, ул. Нефтеветка, дом 7в



граница земельного участка с кадастровым номером 25:28:040001:6



границы действия постоянного публичного сервитута

КАТАЛОГ

координат вершин углов поворота границ действия публичного сервитута в
отношении частей земельного участка с кадастровым номером
25:28:040001:6, расположенного по адресу:
Приморский край, г. Владивосток, ул. Нефтеветка, дом 7в

Площадь ЧЗУ1: 166 кв.м

| №№ п/п | Координаты, м | |
|--------|---------------|------------|
| | X | Y |
| 1 | 2 | 3 |
| 1 | 362239.53 | 1396879.51 |
| 2 | 362256.76 | 1396892.49 |
| 3 | 362276.46 | 1396903.22 |
| 4 | 362275.64 | 1396903.94 |
| 5 | 362273.08 | 1396904.95 |
| 6 | 362268.07 | 1396904.13 |
| 7 | 362257.72 | 1396897.28 |
| 8 | 362249.21 | 1396891.42 |
| 9 | 362249.16 | 1396890.58 |
| 10 | 362245.88 | 1396889.49 |
| 11 | 362245.58 | 1396888.96 |
| 12 | 362241.80 | 1396886.49 |
| 13 | 362238.95 | 1396884.06 |
| 14 | 362239.53 | 1396879.51 |

Площадь ЧЗУ2: 3 кв.м

| №№ п/п | Координаты, м | |
|--------|---------------|------------|
| | X | Y |
| 1 | 2 | 3 |
| 1 | 362234.16 | 1396875.45 |
| 2 | 362237.08 | 1396877.65 |
| 3 | 362233.89 | 1396877.19 |
| 4 | 362234.16 | 1396875.45 |

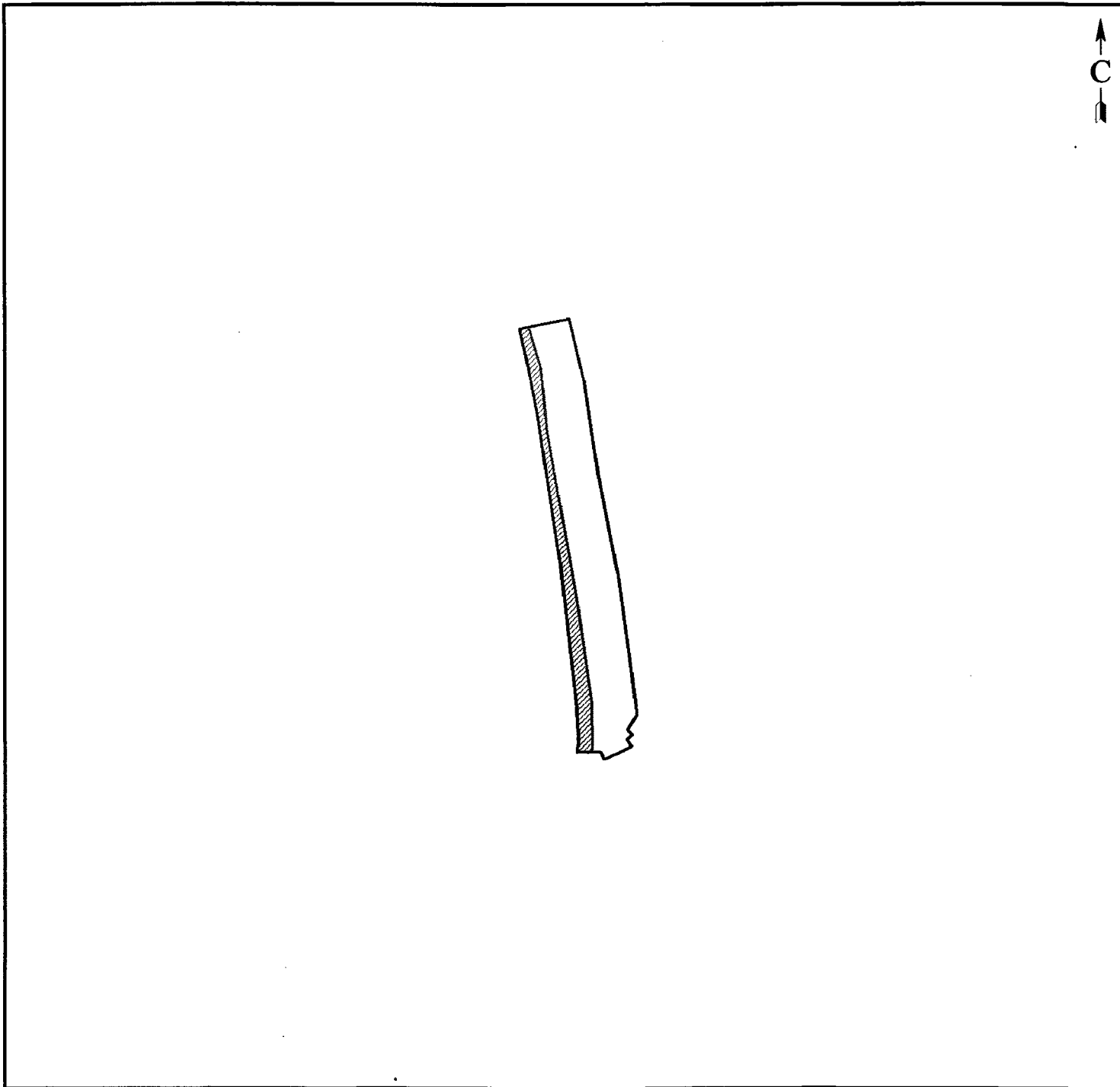
Начальник управления
градостроительства и архитектуры
администрации города Владивостока





А.М.Шестерикова

Приложение № 45
к постановлению администрации
города Владивостока
от 12.07.2018 № 2008

Границы действия публичного сервитута в отношении части земельного участка с кадастровым номером 25:28:040001:17, расположенного по адресу: Приморский край, г. Владивосток, пр-кт 100-летия Владивостока, 25г



-  граница земельного участка с кадастровым номером 25:28:040001:17
-  границы действия постоянного публичного сервитута

КАТАЛОГ

координат вершин углов поворота границ действия публичного сервитута в
отношении части земельного участка с кадастровым номером
25:28:040001:17, расположенного по адресу:
Приморский край, г. Владивосток, пр-кт 100-летия Владивостока, 25г

Площадь 415 кв.м

| №№ п/п | Координаты, м | |
|--------|---------------|------------|
| | X | Y |
| 1 | 2 | 3 |
| 1 | 363238.30 | 1396521.32 |
| 2 | 363238.93 | 1396524.04 |
| 3 | 363226.70 | 1396527.83 |
| 4 | 363225.21 | 1396528.14 |
| 5 | 363208.85 | 1396529.95 |
| 6 | 363158.14 | 1396539.68 |
| 7 | 363131.49 | 1396543.93 |
| 8 | 363130.59 | 1396544.02 |
| 9 | 363115.14 | 1396544.72 |
| 10 | 363115.11 | 1396540.16 |
| 11 | 363118.35 | 1396540.39 |
| 12 | 363128.78 | 1396539.70 |
| 13 | 363135.82 | 1396538.91 |
| 14 | 363170.03 | 1396534.33 |
| 15 | 363213.01 | 1396527.05 |
| 16 | 363230.96 | 1396523.19 |
| 17 | 363238.30 | 1396521.32 |

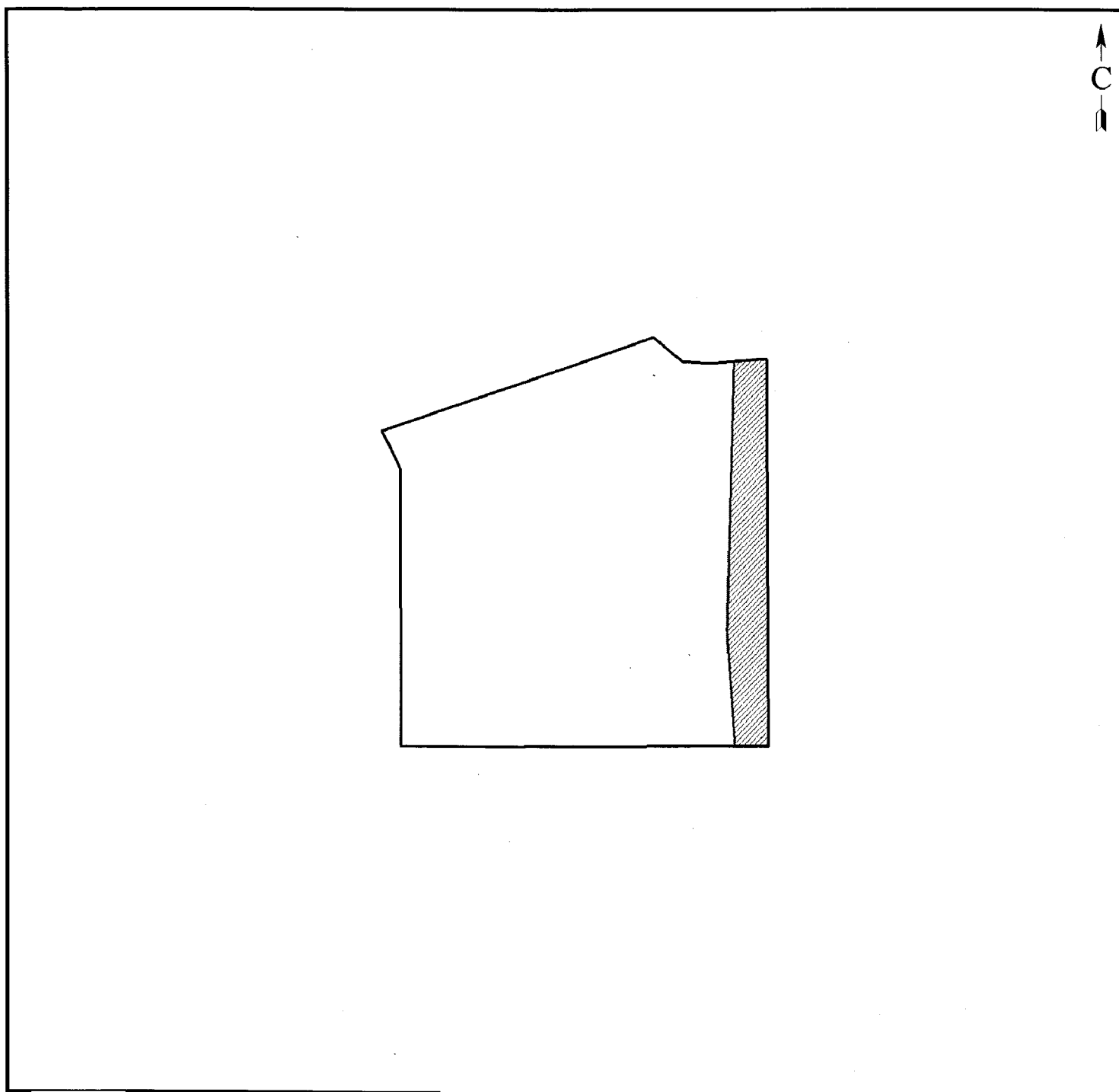
Начальник управления
градостроительства и архитектуры
администрации города Владивостока



А.М.Шестерикова

Приложение № 46
к постановлению администрации
города Владивостока
от 12.07.2018 № 2008

Границы действия публичного сервитута в отношении части земельного участка с кадастровым номером 25:28:040001:28, расположенного по адресу: Приморский край, г. Владивосток, ул. Нефтеветка, дом 4а



граница земельного участка с кадастровым номером 25:28:040001:28



границы действия постоянного публичного сервитута

КАТАЛОГ

координат вершин углов поворота границ действия публичного сервитута в
отношении части земельного участка с кадастровым номером
25:28:040001:28, расположенного по адресу:
Приморский край, г. Владивосток, в районе ул. Нефтеветка, дом 4а

Площадь 135 кв.м

| №№ п/п | Координаты, м | |
|--------|---------------|------------|
| | X | Y |
| 1 | 2 | 3 |
| 1 | 362376.35 | 1396903.43 |
| 2 | 362376.65 | 1396906.51 |
| 3 | 362343.48 | 1396907.21 |
| 4 | 362338.95 | 1396907.32 |
| 5 | 362338.88 | 1396904.01 |
| 6 | 362349.58 | 1396903.12 |
| 7 | 362350.12 | 1396903.10 |
| 8 | 362375.47 | 1396903.37 |
| 9 | 362376.35 | 1396903.43 |

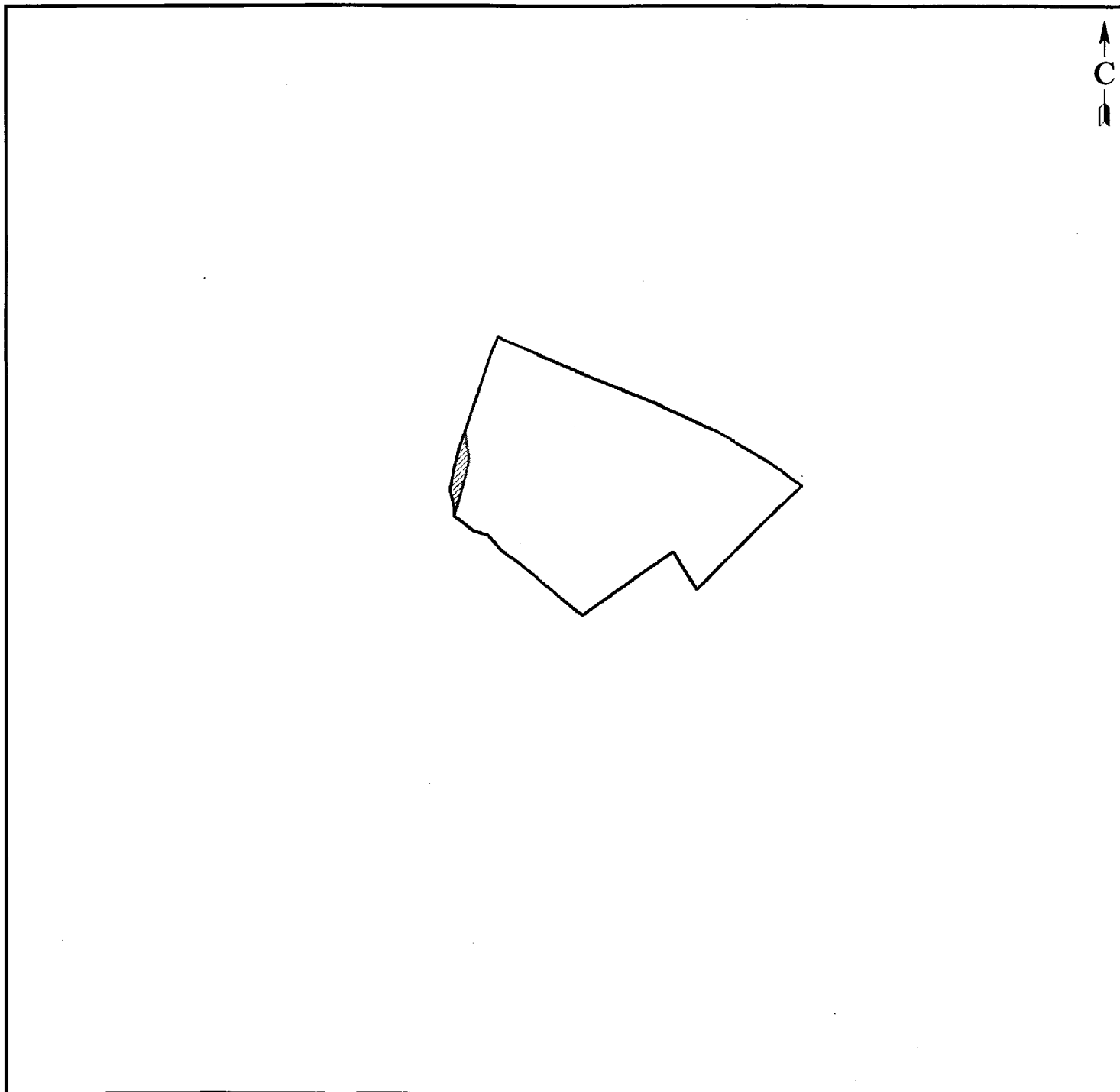
Начальник управления
градостроительства и архитектуры
администрации города Владивостока



А.М.Шестерикова

Приложение № 47
к постановлению администрации
города Владивостока
от 12.07.2018 № 2008

Границы действия публичного сервитута в отношении части земельного участка с кадастровым номером 25:28:040001:32, расположенного по адресу: Приморский край, г. Владивосток, ул. Нефтеветка, дом 8



граница земельного участка с кадастровым номером 25:28:040001:32



границы действия постоянного публичного сервитута

КАТАЛОГ

координат вершин углов поворота границ действия публичного сервитута в
отношении части земельного участка с кадастровым номером
25:28:040001:32, расположенного по адресу:
Приморский край, г. Владивосток, ул. Нефтеветка, дом 8

Площадь 29 кв.м

| №№ п/п | Координаты, м | |
|--------|---------------|------------|
| | X | Y |
| 1 | 2 | 3 |
| 1 | 362421.82 | 1396927.35 |
| 2 | 362417.42 | 1396928.03 |
| 3 | 362416.32 | 1396928.12 |
| 4 | 362414.24 | 1396927.88 |
| 5 | 362404.80 | 1396925.78 |
| 6 | 362405.00 | 1396925.51 |
| 7 | 362406.48 | 1396925.49 |
| 8 | 362410.40 | 1396924.63 |
| 9 | 362414.38 | 1396925.29 |
| 10 | 362419.08 | 1396926.39 |
| 11 | 362421.82 | 1396927.35 |

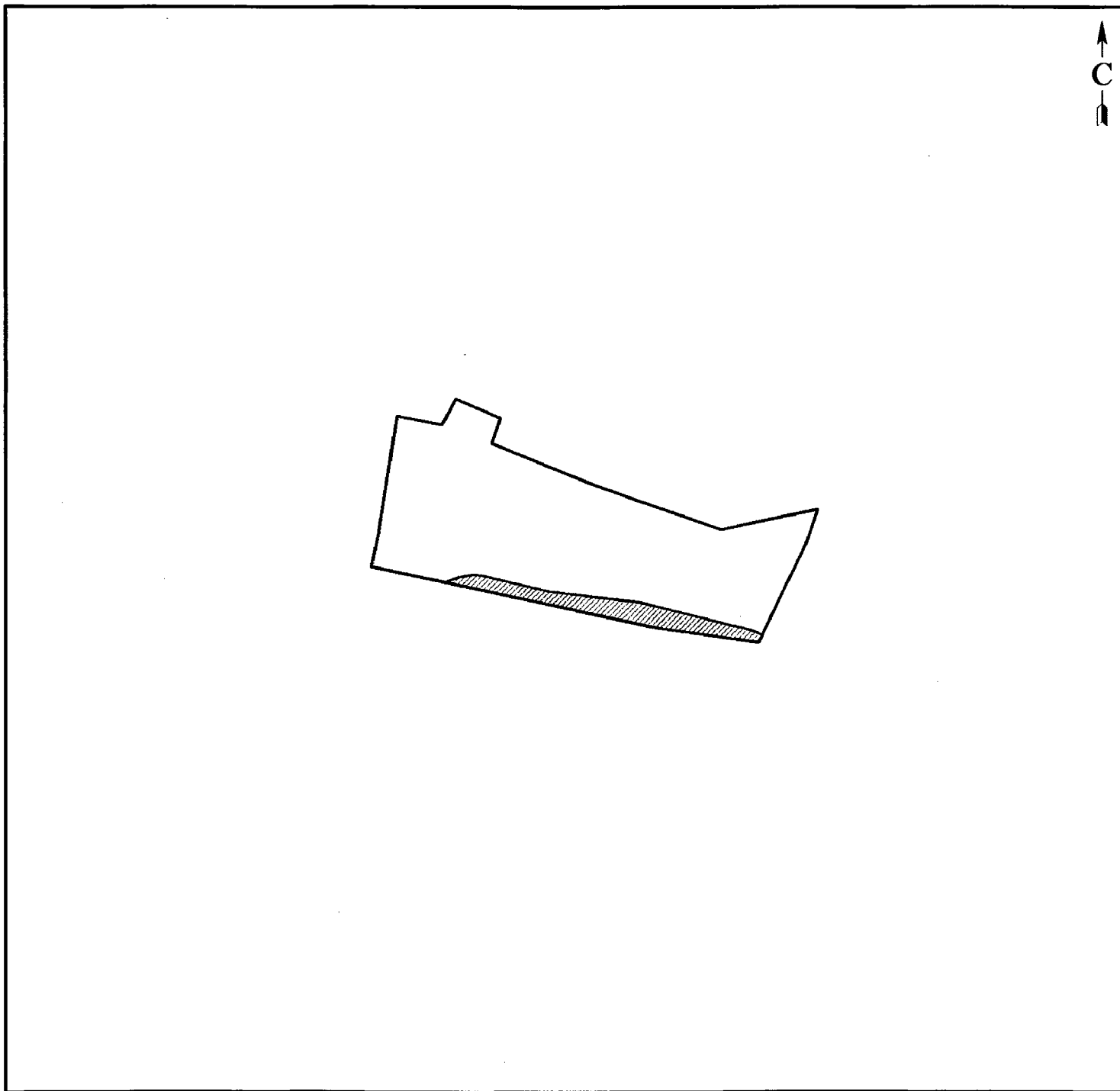
Начальник управления
градостроительства и архитектуры
администрации города Владивостока



А.М.Шестерикова

Приложение № 48
к постановлению администрации
города Владивостока
от 12.07.2018 № 2008

Границы действия публичного сервитута в отношении части земельного участка с кадастровым номером 25:28:040001:72, расположенного по адресу: Приморский край, г. Владивосток, ул. Нефтеветка, дом 4а



граница земельного участка с кадастровым номером 25:28:040001:72



границы действия постоянного публичного сервитута

КАТАЛОГ

координат вершин углов поворота границ действия публичного сервитута в
отношении части земельного участка с кадастровым номером
25:28:040001:72, расположенного по адресу:
Приморский край, г. Владивосток, ул. Нефтеветка, дом 4а

Площадь 183 кв.м

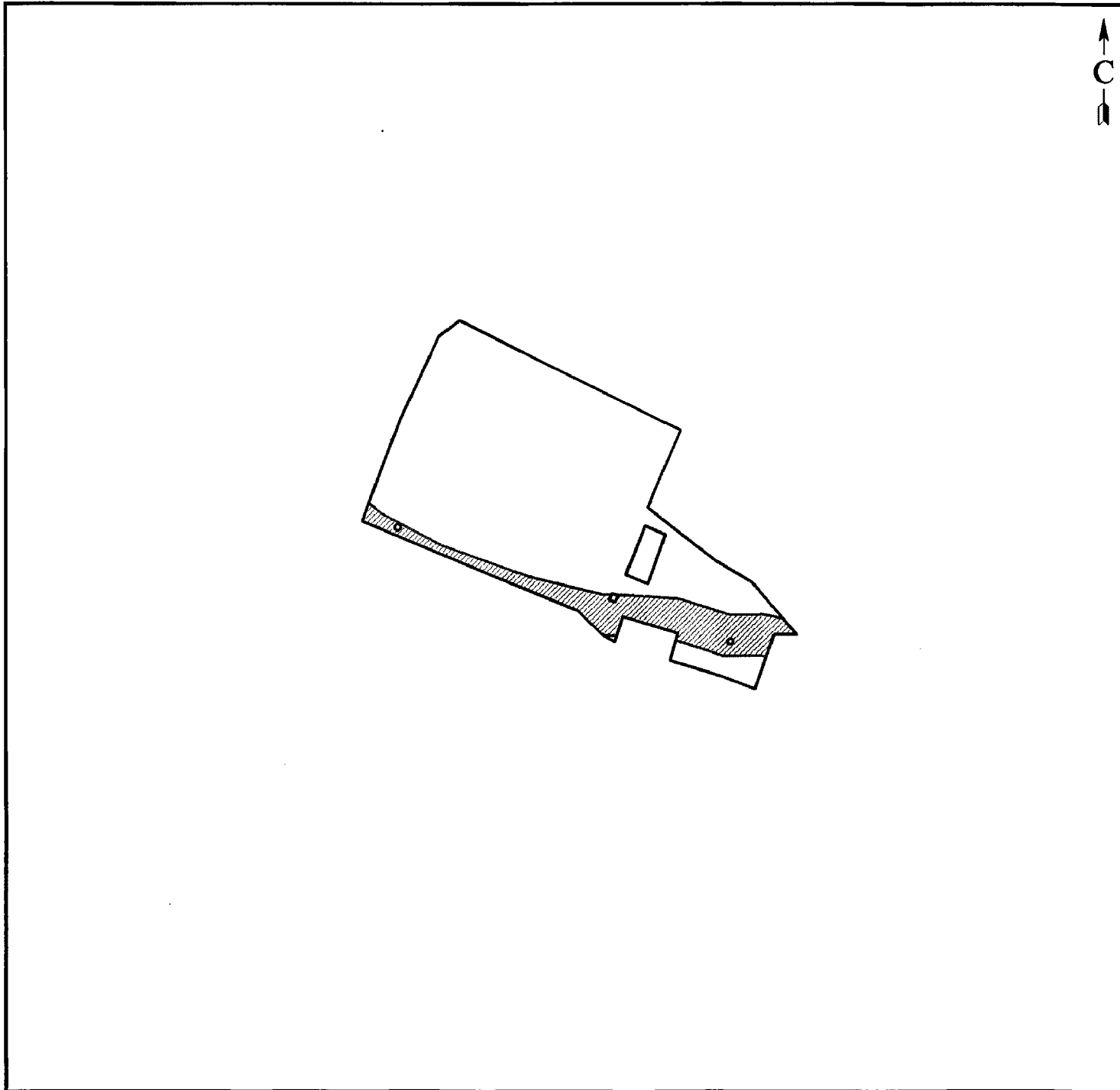
| №№ п/п | Координаты, м | |
|--------|---------------|------------|
| | X | Y |
| 1 | 2 | 3 |
| 1 | 362206.45 | 1396777.86 |
| 2 | 362207.55 | 1396780.71 |
| 3 | 362208.09 | 1396783.48 |
| 4 | 362207.90 | 1396785.35 |
| 5 | 362205.03 | 1396798.11 |
| 6 | 362203.24 | 1396814.94 |
| 7 | 362203.07 | 1396815.91 |
| 8 | 362198.22 | 1396836.66 |
| 9 | 362197.90 | 1396837.71 |
| 10 | 362197.07 | 1396839.86 |
| 11 | 362195.69 | 1396839.23 |
| 12 | 362198.23 | 1396819.48 |
| 13 | 362206.45 | 1396777.86 |

Начальник управления
градостроительства и архитектуры
администрации города Владивостока



А.М.Шестерикова

Границы действия публичного сервитута в отношении части земельного участка с кадастровым номером 25:28:040001:103, расположенного по адресу: Приморский край, г. Владивосток, ул. Проходная 1-я, дом 44А



граница земельного участка с кадастровым номером 25:28:040001:103



границы действия постоянного публичного сервитута

КАТАЛОГ

координат вершин углов поворота границ действия публичного сервитута в
отношении части земельного участка с кадастровым номером
25:28:040001:103, расположенного по адресу:
Приморский край, г. Владивосток, ул. Проходная 1-я, дом 44А

Площадь 1533 кв.м

| №№ п/п | Координаты, м | |
|--------|---------------|------------|
| | X | Y |
| 1 | 2 | 3 |
| 1 | 362173.99 | 1396419.54 |
| 2 | 362170.19 | 1396424.05 |
| 3 | 362158.56 | 1396448.06 |
| 4 | 362146.99 | 1396482.01 |
| 5 | 362140.49 | 1396509.99 |
| 6 | 362140.45 | 1396513.98 |
| 7 | 362138.37 | 1396513.24 |
| 8 | 362137.58 | 1396515.45 |
| 9 | 362140.13 | 1396516.35 |
| 10 | 362140.44 | 1396515.47 |
| 11 | 362140.38 | 1396522.30 |
| 12 | 362140.36 | 1396522.76 |
| 13 | 362139.20 | 1396540.10 |
| 14 | 362138.87 | 1396541.89 |
| 15 | 362133.22 | 1396560.55 |
| 16 | 362133.68 | 1396572.26 |
| 17 | 362133.57 | 1396573.76 |
| 18 | 362132.33 | 1396580.90 |
| 19 | 362125.98 | 1396586.49 |
| 20 | 362125.74 | 1396577.44 |
| 21 | 362117.16 | 1396574.70 |
| 22 | 362117.66 | 1396571.86 |
| 23 | 362117.18 | 1396559.84 |
| 24 | 362117.17 | 1396559.65 |
| 25 | 362117.51 | 1396557.20 |
| 26 | 362122.91 | 1396539.40 |
| 27 | 362125.69 | 1396540.15 |
| 28 | 362132.15 | 1396518.62 |
| 29 | 362124.43 | 1396516.16 |
| 30 | 362124.48 | 1396511.27 |
| 31 | 362124.97 | 1396510.38 |
| 32 | 362134.06 | 1396501.01 |
| 33 | 362167.22 | 1396417.17 |
| 34 | 362173.99 | 1396419.54 |
| 35 | 362122.70 | 1396559.54 |
| 36 | 362123.00 | 1396559.54 |
| 37 | 362123.20 | 1396559.59 |

| | | |
|----|-----------|------------|
| 38 | 362123.40 | 1396559.68 |
| 39 | 362123.57 | 1396559.79 |
| 40 | 362123.77 | 1396560.01 |
| 41 | 362123.88 | 1396560.19 |
| 42 | 362123.96 | 1396560.39 |
| 43 | 362123.99 | 1396560.59 |
| 44 | 362123.99 | 1396560.79 |
| 45 | 362123.97 | 1396560.99 |
| 46 | 362123.85 | 1396561.28 |
| 47 | 362123.73 | 1396561.45 |
| 48 | 362123.52 | 1396561.66 |
| 49 | 362123.34 | 1396561.77 |
| 50 | 362123.14 | 1396561.84 |
| 51 | 362122.94 | 1396561.87 |
| 52 | 362122.74 | 1396561.88 |
| 53 | 362122.53 | 1396561.85 |
| 54 | 362122.25 | 1396561.73 |
| 55 | 362122.00 | 1396561.55 |
| 56 | 362121.87 | 1396561.39 |
| 57 | 362121.76 | 1396561.22 |
| 58 | 362121.69 | 1396561.02 |
| 59 | 362121.65 | 1396560.82 |
| 60 | 362121.65 | 1396560.62 |
| 61 | 362121.68 | 1396560.41 |
| 62 | 362121.79 | 1396560.13 |
| 63 | 362121.91 | 1396559.96 |
| 64 | 362122.13 | 1396559.76 |
| 65 | 362122.30 | 1396559.64 |
| 66 | 362122.50 | 1396559.57 |
| 67 | 362122.70 | 1396559.54 |
| 68 | 362164.91 | 1396429.74 |
| 69 | 362165.12 | 1396429.74 |
| 70 | 362165.32 | 1396429.76 |
| 71 | 362165.51 | 1396429.83 |
| 72 | 362165.77 | 1396430.00 |
| 73 | 362165.97 | 1396430.21 |
| 74 | 362166.12 | 1396430.48 |
| 75 | 362166.18 | 1396430.68 |
| 76 | 362166.19 | 1396430.98 |
| 77 | 362166.16 | 1396431.18 |
| 78 | 362166.09 | 1396431.38 |
| 79 | 362165.93 | 1396431.64 |
| 80 | 362165.80 | 1396431.79 |
| 81 | 362165.54 | 1396431.95 |
| 82 | 362165.35 | 1396432.02 |
| 83 | 362165.15 | 1396432.07 |
| 84 | 362164.84 | 1396432.05 |
| 85 | 362164.64 | 1396432.01 |
| 86 | 362164.44 | 1396431.91 |
| 87 | 362164.22 | 1396431.74 |

| | | |
|----|-----------|------------|
| 88 | 362164.02 | 1396431.50 |
| 89 | 362163.94 | 1396431.32 |
| 90 | 362163.88 | 1396431.12 |
| 91 | 362163.86 | 1396430.82 |
| 92 | 362163.90 | 1396430.62 |
| 93 | 362164.00 | 1396430.33 |
| 94 | 362164.19 | 1396430.09 |
| 95 | 362164.34 | 1396429.95 |
| 96 | 362164.52 | 1396429.85 |
| 97 | 362164.71 | 1396429.77 |
| 98 | 362164.91 | 1396429.74 |

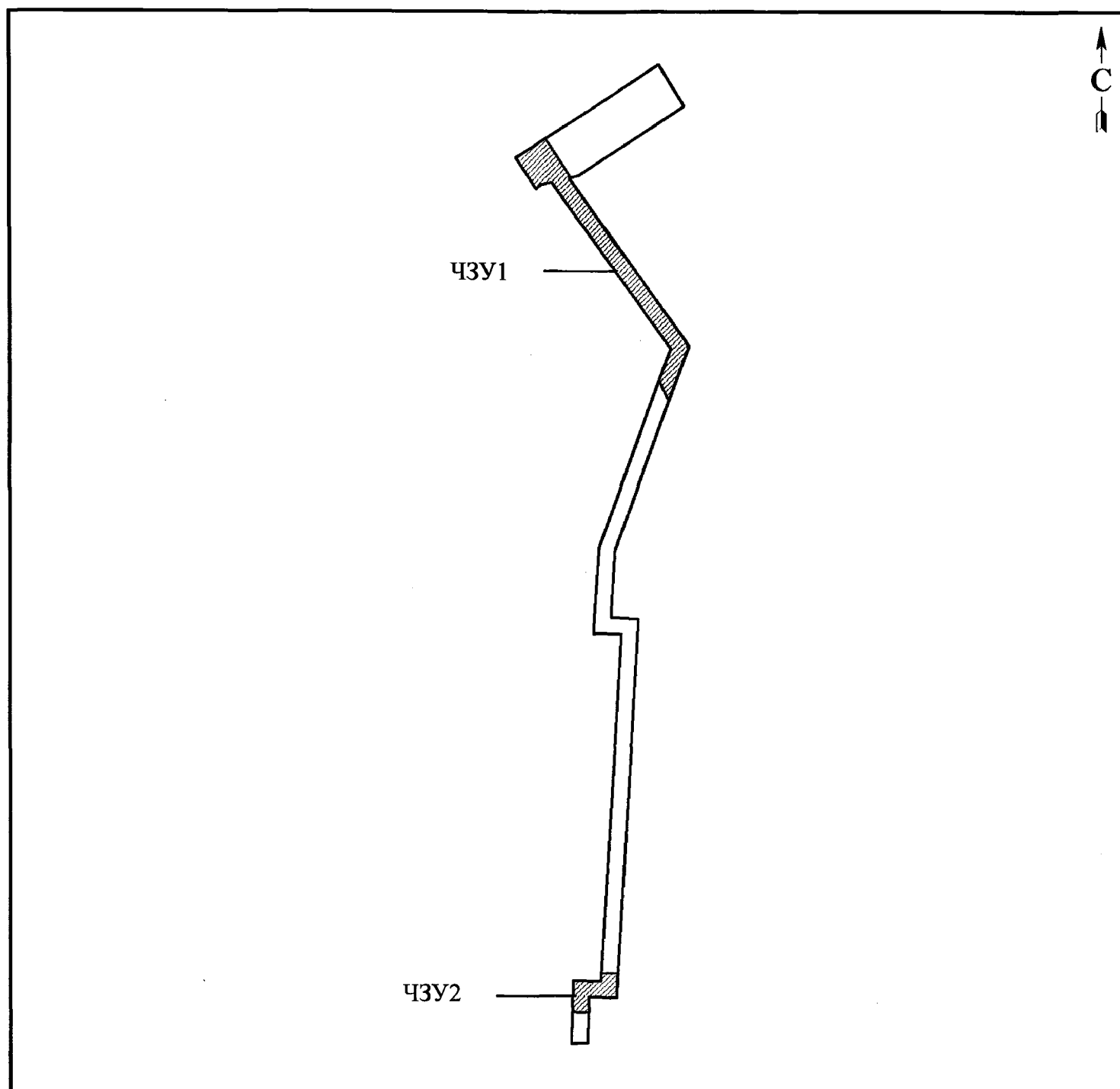
Начальник управления
градостроительства и архитектуры
администрации города Владивостока



А.М.Шестерикова

Приложение № 50
к постановлению администрации
города Владивостока
от 12.07.2018 № 2008

Границы действия публичного сервитута в отношении части земельного участка с кадастровым номером 25:28:040001:120, расположенного по адресу: Приморский край, г. Владивосток, ул. Овчинникова, 28



граница земельного участка с кадастровым номером 25:28:040001:120



границы действия постоянного публичного сервитута

КАТАЛОГ

координат вершин углов поворота границ действия публичного сервитута в
отношении частей земельного участка с кадастровым номером
25:28:040001:120, расположенного по адресу:
Приморский край, г. Владивосток, ул. Овчинникова, 28

Площадь ЧЗУ1: 847 кв.м

| №№ п/п | Координаты, м | |
|--------|---------------|------------|
| | X | Y |
| 1 | 2 | 3 |
| 1 | 364718.20 | 1396731.16 |
| 2 | 364725.97 | 1396742.53 |
| 3 | 364725.05 | 1396743.21 |
| 4 | 364710.94 | 1396752.74 |
| 5 | 364710.75 | 1396752.03 |
| 6 | 364648.52 | 1396798.11 |
| 7 | 364645.56 | 1396799.54 |
| 8 | 364624.17 | 1396792.07 |
| 9 | 364632.35 | 1396788.13 |
| 10 | 364645.19 | 1396792.61 |
| 11 | 364708.98 | 1396745.38 |
| 12 | 364707.93 | 1396741.43 |
| 13 | 364706.27 | 1396739.25 |
| 14 | 364718.20 | 1396731.16 |

Площадь ЧЗУ2: 170 кв.м

| №№ п/п | Координаты, м | |
|--------|---------------|------------|
| | X | Y |
| 1 | 2 | 3 |
| 1 | 364385.81 | 1396757.90 |
| 2 | 364398.21 | 1396758.19 |
| 3 | 364398.04 | 1396768.85 |
| 4 | 364401.28 | 1396768.99 |
| 5 | 364401.19 | 1396775.40 |
| 6 | 364391.53 | 1396774.97 |
| 7 | 364391.71 | 1396764.44 |
| 8 | 364385.35 | 1396764.29 |
| 9 | 364385.39 | 1396761.64 |
| 10 | 364385.45 | 1396760.76 |

| | | |
|----|-----------|------------|
| 11 | 364385.81 | 1396757.90 |
|----|-----------|------------|

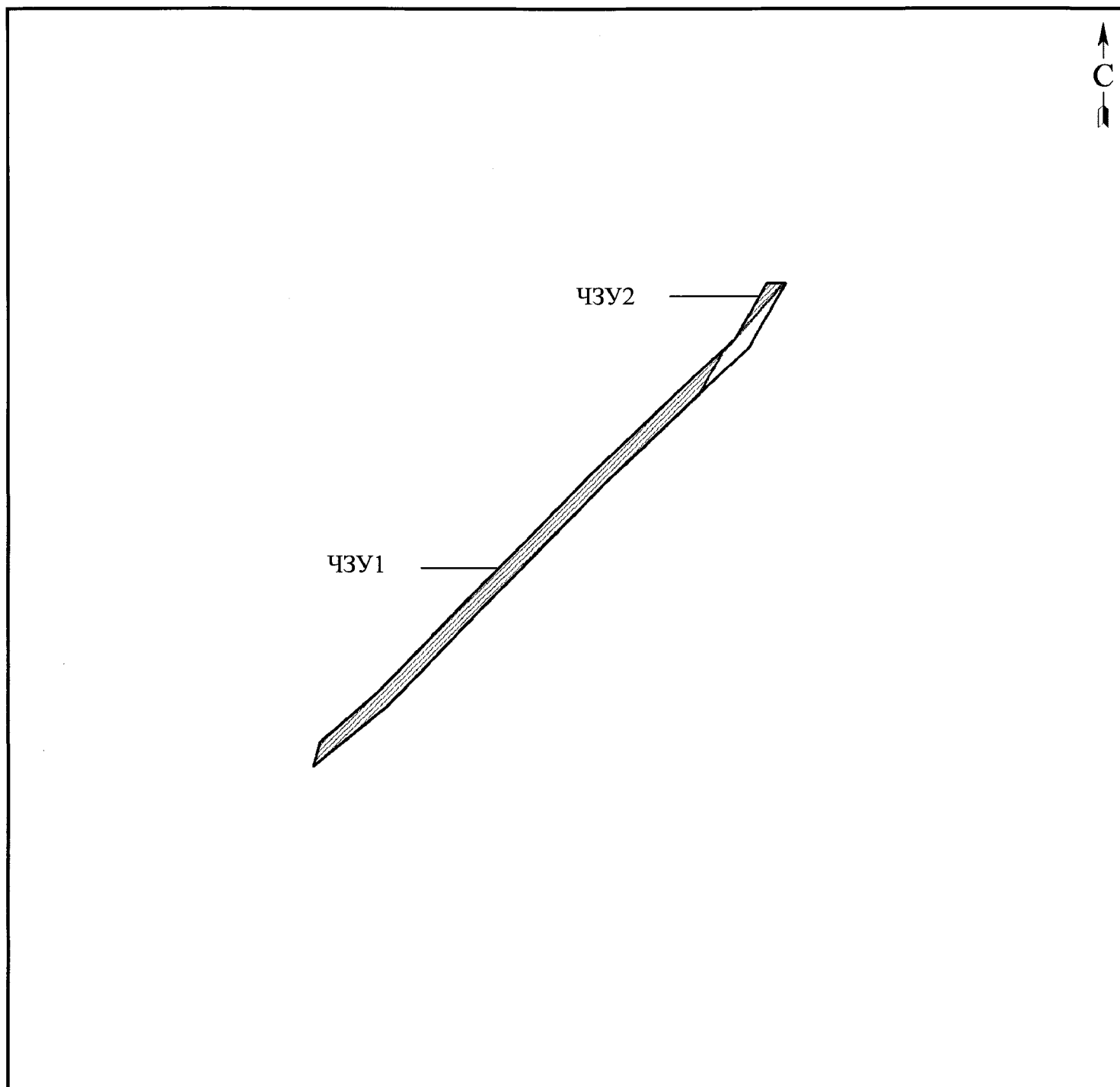
Начальник управления
градостроительства и архитектуры
администрации города Владивостока



А.М.Шестерикова

Приложение № 51
к постановлению администрации
города Владивостока
от 12.07.2018 № 2008

Границы действия публичного сервитута в отношении части земельного участка с кадастровым номером 25:28:040001:121, расположенного по адресу: Приморский край, г. Владивосток, ул. Овчинникова, дом 14а



граница земельного участка с кадастровым номером 25:28:040001:121



границы действия постоянного публичного сервитута

КАТАЛОГ

координат вершин углов поворота границ действия публичного сервитута в отношении частей земельного участка с кадастровым номером 25:28:040001:121, расположенного по адресу: Приморский край, г. Владивосток, ул. Овчинникова, дом 14а

Площадь ЧЗУ1: 1366 кв.м

| №№ п/п | Координаты, м | |
|--------|---------------|------------|
| | X | Y |
| 1 | 2 | 3 |
| 1 | 363897.83 | 1396639.60 |
| 2 | 363893.44 | 1396635.82 |
| 3 | 363876.74 | 1396626.82 |
| 4 | 363841.92 | 1396590.49 |
| 5 | 363754.01 | 1396507.63 |
| 6 | 363729.22 | 1396478.53 |
| 7 | 363738.77 | 1396480.79 |
| 8 | 363758.63 | 1396503.20 |
| 9 | 363846.43 | 1396585.94 |
| 10 | 363897.83 | 1396639.60 |

Площадь ЧЗУ2: 73 кв.м

| №№ п/п | Координаты, м | |
|--------|---------------|------------|
| | X | Y |
| 1 | 2 | 3 |
| 1 | 363899.51 | 1396641.04 |
| 2 | 363920.98 | 1396652.73 |
| 3 | 363921.08 | 1396659.47 |
| 4 | 363920.73 | 1396659.21 |
| 5 | 363920.20 | 1396658.80 |
| 6 | 363899.51 | 1396641.04 |

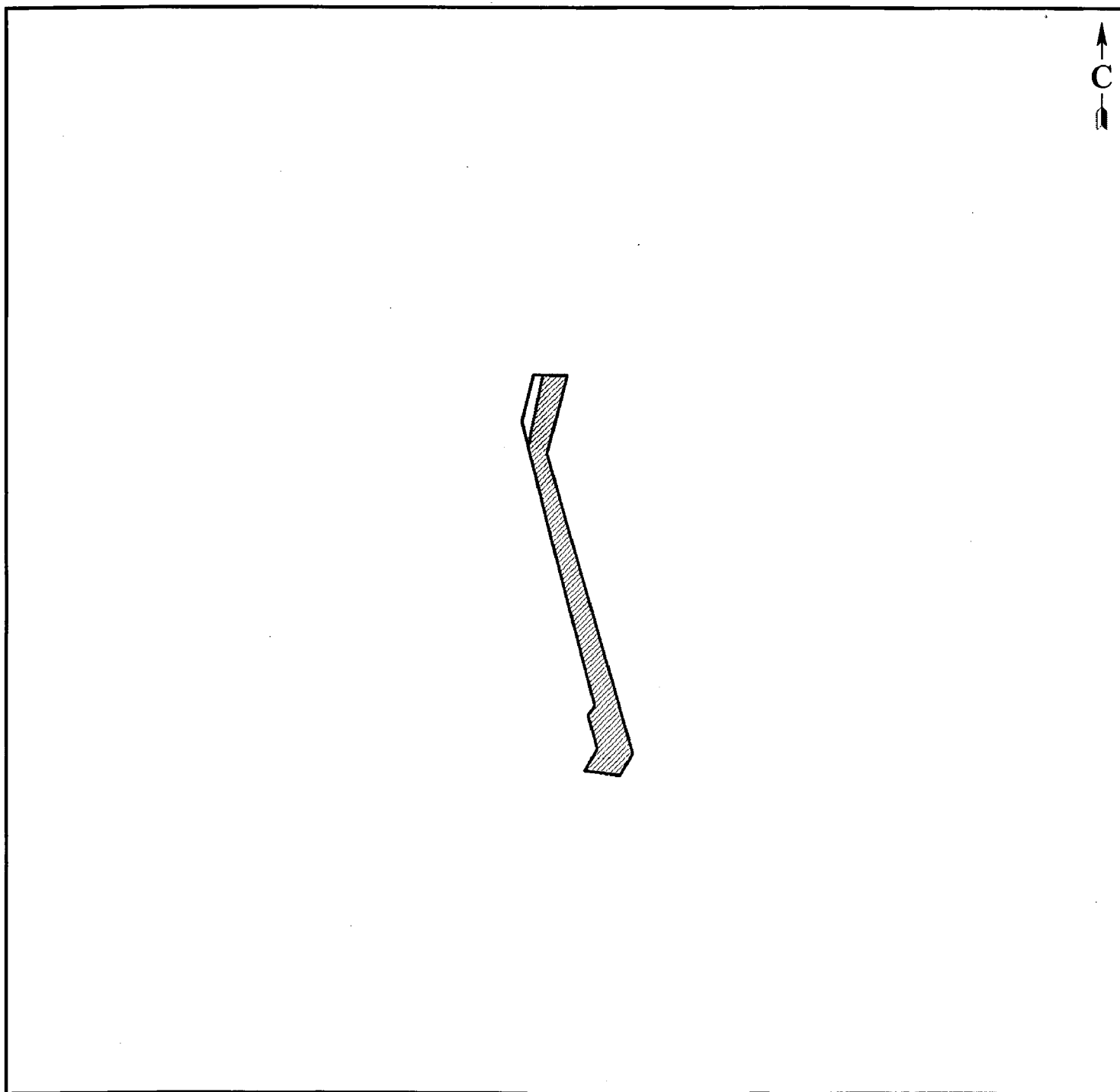
Начальник управления
градостроительства и архитектуры
администрации города Владивостока



А.М.Шестерикова

Приложение № 52
к постановлению администрации
города Владивостока
от 12.07.2018 № 2008

Границы действия публичного сервитута в отношении части земельного участка с кадастровым номером 25:28:040001:122, расположенного по адресу: Приморский край, г. Владивосток, ул Овчинникова, дом 2



граница земельного участка с кадастровым номером 25:28:040001:122



границы действия постоянного публичного сервитута

КАТАЛОГ

координат вершин углов поворота границ действия публичного сервитута в
отношении части земельного участка с кадастровым номером

25:28:040001:122, расположенного по адресу:

Приморский край, г. Владивосток, в районе ул. Овчинникова, дом 2

Площадь 356 кв.м

| №№ п/п | Координаты, м | |
|--------|---------------|------------|
| | X | Y |
| 1 | 2 | 3 |
| 1 | 363526.19 | 1396425.89 |
| 2 | 363528.00 | 1396426.14 |
| 3 | 363540.56 | 1396428.41 |
| 4 | 363540.75 | 1396433.28 |
| 5 | 363525.27 | 1396429.56 |
| 6 | 363467.07 | 1396447.17 |
| 7 | 363462.85 | 1396444.80 |
| 8 | 363463.61 | 1396437.87 |
| 9 | 363467.83 | 1396440.26 |
| 10 | 363474.17 | 1396438.34 |
| 11 | 363476.21 | 1396439.60 |
| 12 | 363526.19 | 1396425.89 |

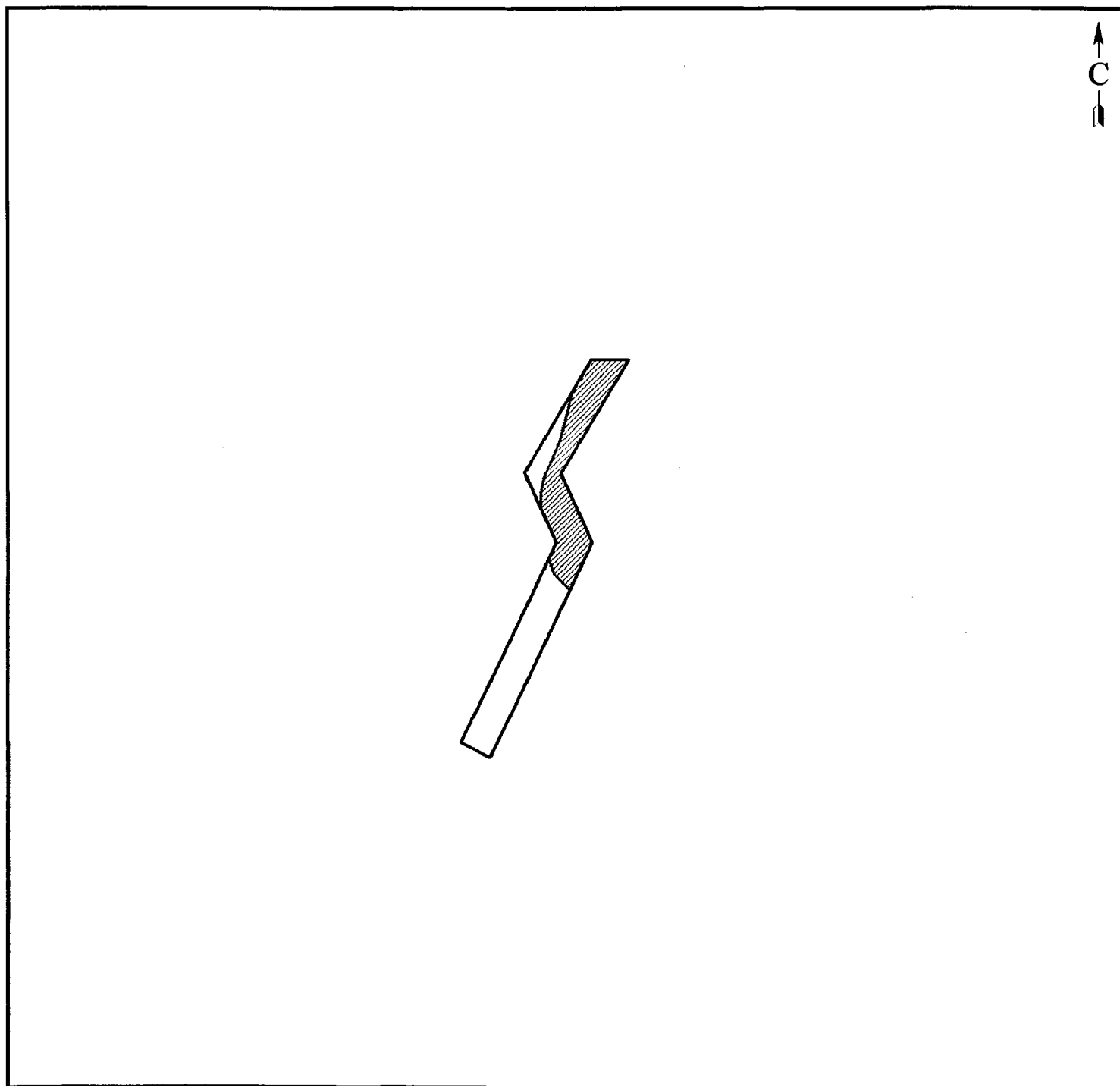
Начальник управления
градостроительства и архитектуры
администрации города Владивостока



А.М.Шестерикова

Приложение № 53
к постановлению администрации
города Владивостока
от 12.07.2018 № 2008

Границы действия публичного сервитута в отношении части земельного участка с кадастровым номером 25:28:040001:124, расположенного по адресу: Приморский край, г. Владивосток, пр-кт 100 лет Владивостока, дом 9а



граница земельного участка с кадастровым номером 25:28:040001:124



границы действия постоянного публичного сервитута

КАТАЛОГ

координат вершин углов поворота границ действия публичного сервитута в
отношении части земельного участка с кадастровым номером

25:28:040001:124, расположенного по адресу:

Приморский край, г. Владивосток, пр-кт 100 лет Владивостока, дом 9а

Площадь 251 кв.м

| №№ п/п | Координаты, м | |
|--------|---------------|------------|
| | X | Y |
| 1 | 2 | 3 |
| 1 | 363016.15 | 1396525.17 |
| 2 | 363022.62 | 1396528.85 |
| 3 | 363022.73 | 1396536.19 |
| 4 | 363000.40 | 1396523.25 |
| 5 | 362986.84 | 1396529.69 |
| 6 | 362977.66 | 1396525.49 |
| 7 | 362977.91 | 1396525.08 |
| 8 | 362980.64 | 1396522.38 |
| 9 | 362982.29 | 1396521.63 |
| 10 | 362983.66 | 1396521.19 |
| 11 | 362986.79 | 1396522.62 |
| 12 | 362993.47 | 1396519.45 |
| 13 | 362996.64 | 1396519.48 |
| 14 | 362999.55 | 1396520.06 |
| 15 | 363006.92 | 1396523.03 |
| 16 | 363016.15 | 1396525.17 |


Начальник управления
градостроительства и архитектуры
администрации города Владивостока



А.М.Шестерикова

Приложение № 54
к постановлению администрации
города Владивостока
от 12.07.2018 № 2008

Границы действия публичного сервитута в отношении части земельного участка с кадастровым номером 25:28:040001:144, расположенного по адресу: Приморский край, г. Владивосток, пр-кт 100 лет Владивостока, 23



граница земельного участка с кадастровым номером 25:28:040001:144



границы действия постоянного публичного сервитута

КАТАЛОГ

координат вершин углов поворота границ действия публичного сервитута в
отношении части земельного участка с кадастровым номером
25:28:040001:144, расположенного по адресу:
Приморский край, г. Владивосток, пр-кт 100 лет Владивостока, 23

Площадь 141 кв.м

| №№ п/п | Координаты, м | |
|--------|---------------|------------|
| | X | Y |
| 1 | 2 | 3 |
| 1 | 363028.38 | 1396528.01 |
| 2 | 363030.49 | 1396528.50 |
| 3 | 363057.93 | 1396529.74 |
| 4 | 363077.73 | 1396530.09 |
| 5 | 363077.55 | 1396532.76 |
| 6 | 363027.65 | 1396531.70 |
| 7 | 363028.38 | 1396528.01 |

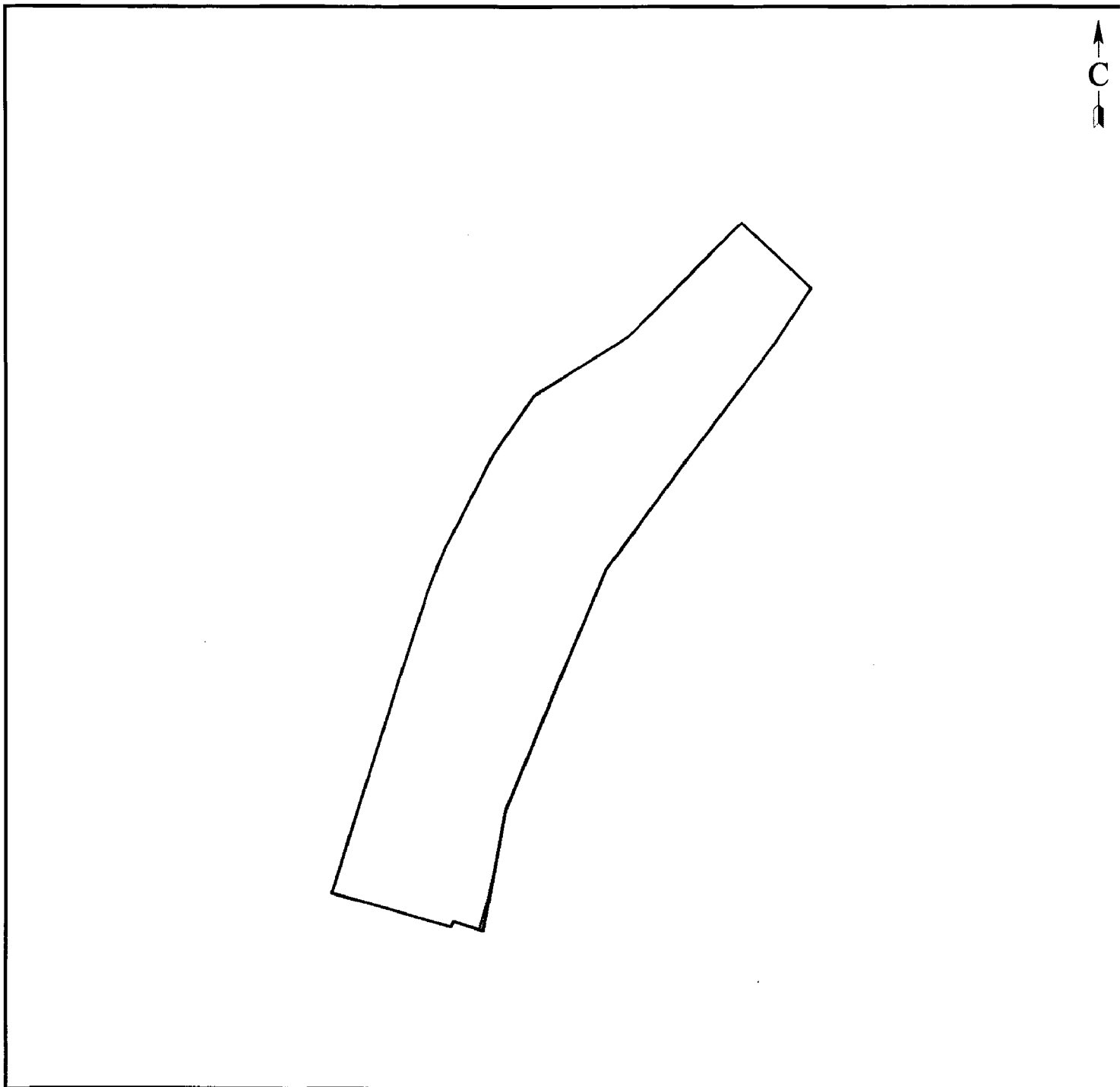
Начальник управления
градостроительства и архитектуры
администрации города Владивостока



А.М.Шестерикова

Приложение № 55
к постановлению администрации
города Владивостока
от 12.07.2018 № 2008

Границы действия публичного сервитута в отношении части земельного участка с кадастровым номером 25:28:020001:56, расположенного по адресу: Приморский край, г. Владивосток, ул. Мыс Кунгасный, дом 5



граница земельного участка с кадастровым номером 25:28:020001:56



границы действия постоянного публичного сервитута

КАТАЛОГ

координат вершин углов поворота границ действия публичного сервитута в
отношении части земельного участка с кадастровым номером
25:28:020001:56, расположенного по адресу:
Приморский край, г. Владивосток, ул. Мыс Кунгасный, дом 5

Площадь 3 кв.м

| №№ п/п | Координаты, м | |
|--------|---------------|------------|
| | X | Y |
| 1 | 2 | 3 |
| 1 | 361663.63 | 1395115.09 |
| 2 | 361671.30 | 1395117.29 |
| 3 | 361663.40 | 1395115.93 |
| 4 | 361663.63 | 1395115.09 |

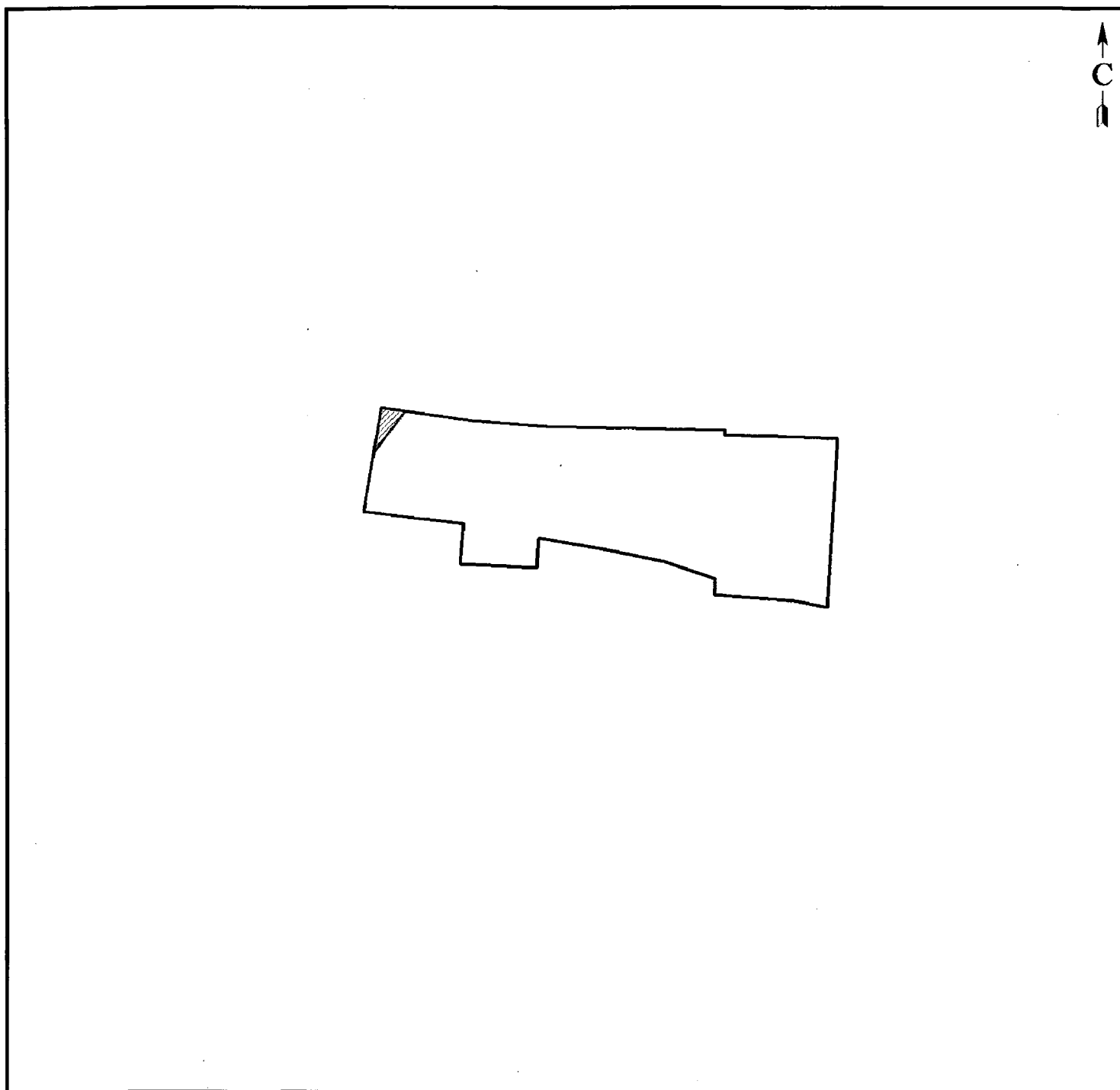
Начальник управления
градостроительства и архитектуры
администрации города Владивостока



А.М.Шестерикова

Приложение № 56
к постановлению администрации
города Владивостока
от 12.07.2018 № 2008

Границы действия публичного сервитута в отношении части земельного участка с кадастровым номером 25:28:040001:466, расположенного по адресу: Приморский край, г. Владивосток, пр-кт 100-летия Владивостока, 57-а



граница земельного участка с кадастровым номером 25:28:040001:466



границы действия постоянного публичного сервитута

КАТАЛОГ

координат вершин углов поворота границ действия публичного сервитута в
отношении части земельного участка с кадастровым номером

25:28:040001:466, расположенного по адресу:

Приморский край, г. Владивосток, пр-кт 100-летия Владивостока, 57-а

Площадь 6 кв.м

| №№ п/п | Координаты, м | |
|--------|---------------|------------|
| | X | Y |
| 1 | 2 | 3 |
| 1 | 364391.33 | 1396805.48 |
| 2 | 364395.79 | 1396806.14 |
| 3 | 364395.49 | 1396808.55 |
| 4 | 364391.33 | 1396805.48 |

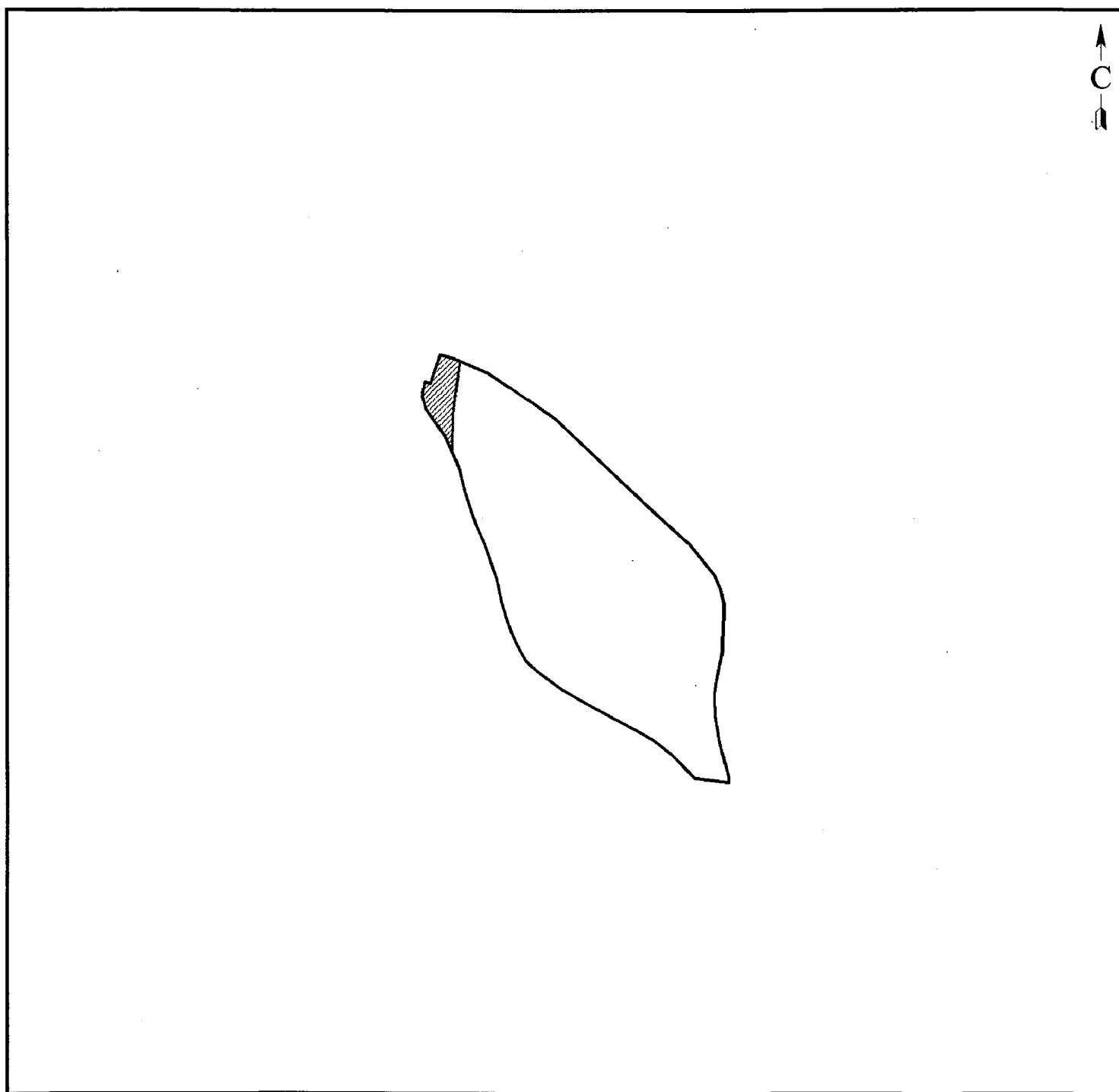
Начальник управления
градостроительства и архитектуры
администрации города Владивостока



А.М.Шестерикова

Приложение № 57
к постановлению администрации
города Владивостока
от 12.07.2018 № 2008

Границы действия публичного сервитута в отношении части земельного участка с кадастровым номером 25:28:040001:598, расположенного по адресу: Приморский край, г. Владивосток, ул. Нефтеветка, 7



граница земельного участка с кадастровым номером 25:28:040001:598



границы действия постоянного публичного сервитута

КАТАЛОГ

координат вершин углов поворота границ действия публичного сервитута в отношении части земельного участка с кадастровым номером 25:28:040001:598, расположенного по адресу: Приморский край, г. Владивосток, ул. Нефтеветка, 7

Площадь 76 кв.м

| №№ п/п | Координаты, м | |
|--------|---------------|------------|
| | X | Y |
| 1 | 2 | 3 |
| 1 | 362384.91 | 1396920.48 |
| 2 | 362374.91 | 1396919.37 |
| 3 | 362366.98 | 1396919.28 |
| 4 | 362370.10 | 1396917.71 |
| 5 | 362375.42 | 1396913.92 |
| 6 | 362378.04 | 1396913.24 |
| 7 | 362380.67 | 1396913.59 |
| 8 | 362380.29 | 1396914.85 |
| 9 | 362386.08 | 1396916.57 |
| 10 | 362385.41 | 1396919.27 |
| 11 | 362384.91 | 1396920.48 |


Начальник управления
градостроительства и архитектуры
администрации города Владивостока



А.М.Шестерикова

Приложение № 58
к постановлению администрации
города Владивостока
от 12.07.2018 № 2008

Границы действия публичного сервитута в отношении части земельного участка с кадастровым номером 25:28:000000:64034, расположенного по адресу: Приморский край, г. Владивосток, просп. 100-летия Владивостока, 55д



граница земельного участка с кадастровым номером 25:28:000000:64034



границы действия постоянного публичного сервитута

КАТАЛОГ

координат вершин углов поворота границ действия публичного сервитута в
отношении части земельного участка с кадастровым номером

25:28:000000:64034, расположенного по адресу:

Приморский край, г. Владивосток, просп 100-летия Владивостока, 55д

Площадь 1760 кв.м

| №№ п/п | Координаты, м | |
|--------|---------------|------------|
| | X | Y |
| 1 | 2 | 3 |
| 1 | 364035.01 | 1396689.15 |
| 2 | 364057.30 | 1396698.08 |
| 3 | 364083.50 | 1396701.06 |
| 4 | 364113.56 | 1396706.74 |
| 5 | 364172.20 | 1396715.80 |
| 6 | 364178.68 | 1396715.52 |
| 7 | 364177.89 | 1396719.07 |
| 8 | 364177.24 | 1396724.00 |
| 9 | 364156.55 | 1396721.37 |
| 10 | 364124.94 | 1396717.60 |
| 11 | 364116.70 | 1396714.93 |
| 12 | 364072.17 | 1396707.45 |
| 13 | 363980.37 | 1396682.66 |
| 14 | 363962.14 | 1396675.13 |
| 15 | 363958.04 | 1396672.90 |
| 16 | 363959.98 | 1396667.18 |
| 17 | 363960.95 | 1396667.74 |
| 18 | 363982.01 | 1396673.48 |
| 19 | 364035.01 | 1396689.15 |

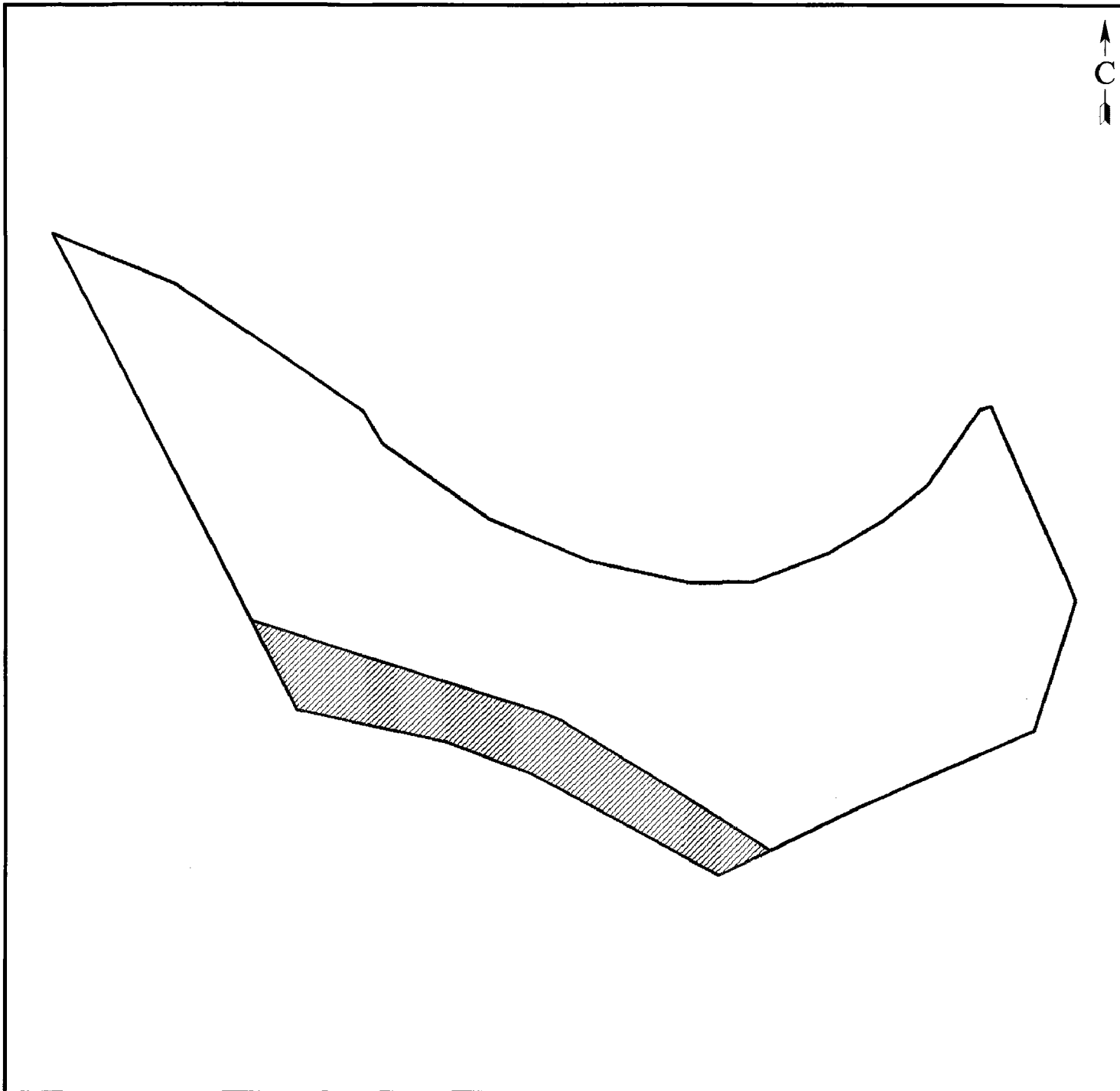
Начальник управления
градостроительства и архитектуры
администрации города Владивостока



А.М.Шестерикова

Приложение № 59
к постановлению администрации
города Владивостока
от 12.07.2018 № 2008

Границы действия публичного сервитута в отношении части земельного участка с кадастровым номером 25:28:000000:65806, расположенного по адресу: Приморский край, г. Владивосток, пр-кт Острякова, 42г



граница земельного участка с кадастровым номером 25:28:000000:65806



границы действия постоянного публичного сервитута

КАТАЛОГ

координат вершин углов поворота границ действия публичного сервитута в
отношении части земельного участка с кадастровым номером
25:28:000000:65806, расположенного по адресу:
Приморский край, г. Владивосток, пр-кт Острякова, 42г

Площадь 219 кв.м

| №№ п/п | Координаты, м | |
|--------|---------------|------------|
| | X | Y |
| 1 | 2 | 3 |
| 1 | 362457.45 | 1395865.85 |
| 2 | 362450.05 | 1395890.60 |
| 3 | 362449.37 | 1395892.20 |
| 4 | 362438.77 | 1395910.05 |
| 5 | 362436.61 | 1395905.68 |
| 6 | 362444.81 | 1395889.68 |
| 7 | 362447.41 | 1395882.38 |
| 8 | 362450.00 | 1395869.84 |
| 9 | 362457.45 | 1395865.85 |

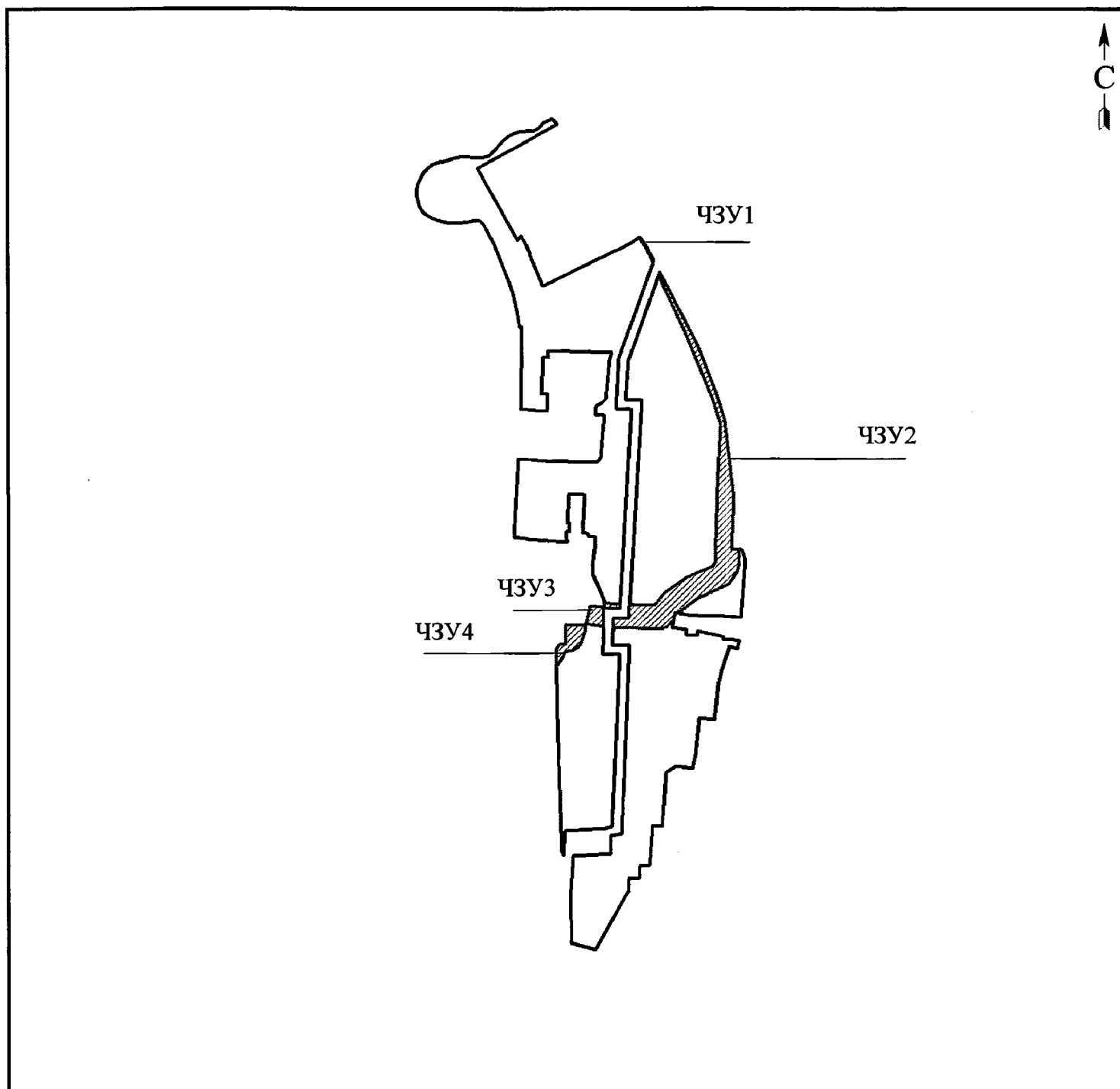
Начальник управления
градостроительства и архитектуры
администрации города Владивостока



А.М.Шестерикова

Приложение № 60
к постановлению администрации
города Владивостока
от 12.07.2018 № 2008

Границы действия публичного сервитута в отношении части земельного участка с кадастровым номером 25:28:000000:66357, расположенного по адресу: Приморский край, г. Владивосток, пр-кт 100-летия Владивостока, дом 57а



граница земельного участка с кадастровым номером 25:28:000000:66357



границы действия постоянного публичного сервитута

КАТАЛОГ

координат вершин углов поворота границ действия публичного сервитута в
отношении частей земельного участка с кадастровым номером
25:28:000000:66357, расположенного по адресу:
Приморский край, г. Владивосток, пр-кт 100-летия Владивостока, дом 57а

Площадь ЧЗУ1: 15 кв.м

| №№ п/п | Координаты, м | |
|--------|---------------|------------|
| | X | Y |
| 1 | 2 | 3 |
| 1 | 364632.35 | 1396788.14 |
| 2 | 364643.22 | 1396782.91 |
| 3 | 364649.17 | 1396778.26 |
| 4 | 364649.44 | 1396778.66 |
| 5 | 364643.74 | 1396783.41 |
| 6 | 364633.94 | 1396788.69 |
| 7 | 364632.35 | 1396788.14 |

Площадь ЧЗУ2: 2666 кв.м

| №№ п/п | Координаты, м | |
|--------|---------------|------------|
| | X | Y |
| 1 | 2 | 3 |
| 1 | 364385.35 | 1396764.29 |
| 2 | 364391.70 | 1396764.44 |
| 3 | 364391.53 | 1396774.97 |
| 4 | 364401.19 | 1396775.40 |
| 5 | 364400.92 | 1396792.67 |
| 6 | 364407.79 | 1396797.75 |
| 7 | 364409.46 | 1396799.41 |
| 8 | 364419.07 | 1396812.36 |
| 9 | 364419.51 | 1396813.03 |
| 10 | 364419.89 | 1396813.74 |
| 11 | 364428.18 | 1396831.44 |
| 12 | 364430.57 | 1396832.87 |
| 13 | 364480.80 | 1396833.57 |
| 14 | 364523.14 | 1396835.02 |
| 15 | 364540.27 | 1396829.53 |
| 16 | 364587.50 | 1396809.41 |
| 17 | 364615.89 | 1396796.05 |
| 18 | 364624.17 | 1396792.07 |
| 19 | 364626.29 | 1396792.81 |
| 20 | 364577.55 | 1396819.04 |
| 21 | 364545.62 | 1396831.64 |
| 22 | 364530.93 | 1396836.22 |

| | | |
|----|-----------|------------|
| 23 | 364525.44 | 1396838.20 |
| 24 | 364474.00 | 1396844.82 |
| 25 | 364439.49 | 1396843.98 |
| 26 | 364439.56 | 1396849.00 |
| 27 | 364428.19 | 1396848.84 |
| 28 | 364424.41 | 1396847.83 |
| 29 | 364417.86 | 1396843.90 |
| 30 | 364415.11 | 1396841.15 |
| 31 | 364414.73 | 1396840.44 |
| 32 | 364405.74 | 1396821.25 |
| 33 | 364397.32 | 1396809.91 |
| 34 | 364395.49 | 1396808.55 |
| 35 | 364395.79 | 1396806.14 |
| 36 | 364391.33 | 1396805.48 |
| 37 | 364388.10 | 1396803.08 |
| 38 | 364385.99 | 1396800.76 |
| 39 | 364384.86 | 1396796.78 |
| 40 | 364385.35 | 1396764.29 |

Площадь ЧЗУ3: 170 кв.м

| №№ п/п | Координаты, м | |
|--------|---------------|------------|
| | X | Y |
| 1 | 2 | 3 |
| 1 | 364387.27 | 1396746.34 |
| 2 | 364399.87 | 1396749.02 |
| 3 | 364398.67 | 1396757.83 |
| 4 | 364401.89 | 1396758.28 |
| 5 | 364401.38 | 1396762.32 |
| 6 | 364401.28 | 1396768.99 |
| 7 | 364398.04 | 1396768.85 |
| 8 | 364398.21 | 1396758.19 |
| 9 | 364385.81 | 1396757.90 |
| 10 | 364387.27 | 1396746.34 |

Площадь ЧЗУ4: 253 кв.м

| №№ п/п | Координаты, м | |
|--------|---------------|------------|
| | X | Y |
| 1 | 2 | 3 |
| 1 | 364386.27 | 1396745.90 |
| 2 | 364381.75 | 1396745.28 |
| 3 | 364380.40 | 1396744.97 |
| 4 | 364374.28 | 1396743.00 |
| 5 | 364372.84 | 1396742.37 |
| 6 | 364369.86 | 1396739.49 |
| 7 | 364369.06 | 1396737.65 |

| | | |
|----|-----------|------------|
| 8 | 364368.20 | 1396734.74 |
| 9 | 364367.64 | 1396732.64 |
| 10 | 364363.47 | 1396730.58 |
| 11 | 364363.13 | 1396730.40 |
| 12 | 364362.39 | 1396729.93 |
| 13 | 364358.06 | 1396726.85 |
| 14 | 364369.30 | 1396726.54 |
| 15 | 364373.13 | 1396729.06 |
| 16 | 364373.10 | 1396732.87 |
| 17 | 364386.48 | 1396732.59 |
| 18 | 364386.62 | 1396733.00 |
| 19 | 364386.40 | 1396739.03 |
| 20 | 364386.27 | 1396745.90 |

Начальник управления
градостроительства и архитектуры
администрации города Владивостока



А.М.Шестерикова

Приложение № 61
к постановлению администрации
города Владивостока
от 12.07.2018 № 2008

Состав комиссии по проведению общественных слушаний в целях
установления постоянных публичных сервитутов

Председатель комиссии:

Брызгалина Александра Витальевна, главный специалист 1 разряда отдела подготовки и проведения публичных слушаний управления градостроительства и архитектуры администрации города Владивостока.

Секретарь комиссии:

Дьяченко Яна Альбертовна, главный специалист 1 разряда отдела подготовки и проведения публичных слушаний управления градостроительства и архитектуры администрации города Владивостока.

Члены комиссии:

1. Шестерикова Алла Михайловна, начальник управления градостроительства и архитектуры администрации города Владивостока.
2. Гриднева Ольга Юрьевна, главный специалист 1 разряда юридического отдела управления градостроительства и архитектуры администрации города Владивостока.
3. Адмаева Дарья Олеговна, главный специалист 1 разряда юридического отдела управления градостроительства и архитектуры администрации города Владивостока.
4. Кодик Елена Владимировна, главный специалист 1 разряда отдела по распоряжению муниципальными земельными участками Управления муниципальной собственности г. Владивостока.
5. Куликов Геннадий Петрович, депутат Думы города Владивостока, заместитель председателя Думы города Владивостока.

6. Федоров Виктор Иванович, депутат Думы города Владивостока.

Начальник управления
градостроительства и архитектуры
администрации города Владивостока



А.М.Шестерикова