



**АДМИНИСТРАЦИЯ
ГОРОДА ВЛАДИВОСТОКА**

ПОСТАНОВЛЕНИЕ

28.05.2018

г. Владивосток

№

1668

**Об утверждении документации по планировке территории в части проекта
межевания территории в районе ул. Добровольского в городе
Владивостоке**

В соответствии с Градостроительным кодексом Российской Федерации, Федеральным законом от 06.10.2003 № 131-ФЗ «Об общих принципах организации местного самоуправления в Российской Федерации», Федеральным законом от 13.07.2015 № 212-ФЗ «О свободном порте Владивосток», Уставом города Владивостока, Генеральным планом Владивостокского городского округа, утвержденным решением Думы города Владивостока от 15.09.2008 № 119, Правилами землепользования и застройки на территории Владивостокского городского округа, утвержденными решением Думы города Владивостока от 07.04.2010 № 462, постановлением администрации города Владивостока от 28.03.2017 № 814 «О подготовке документации по планировке территории в части разработки проекта межевания территории в районе ул. Добровольского в городе Владивостоке» администрация города Владивостока

п о с т а н о в л я е т:

1. Утвердить документацию по планировке территории в части проекта межевания территории в районе ул. Добровольского в городе Владивостоке (приложения № 1–3).

2. Управлению по работе со СМИ администрации города Владивостока (Ивлева М.С.) опубликовать настоящее постановление в официальных средствах массовой информации и разместить на официальном сайте администрации города Владивостока www.vlc.ru.

3. Настоящее постановление вступает в силу со дня его подписания.

4. Контроль исполнения настоящего постановления возложить на первого заместителя главы администрации Литвинова А.А.

Глава города



В.В.Веркеенко

Приложение № 1
к постановлению
администрации
города Владивостока
от 28.05.2018 № 1668

Документация по планировке территории
в районе ул. Добровольского в городе Владивостоке

Проект межевания территории

1. Перечень и сведения о площади образуемых земельных участков, в том числе возможные способы их образования, вид разрешенного использования образуемых земельных участков в соответствии с проектом планировки территории в районе ул. Добровольского в городе Владивостоке.

Таблица 1

Площадь и вид разрешенного использования образуемых земельных участков в границах подготовки документации по планировке территории в районе ул. Добровольского в городе Владивостоке¹

№ п/п	Условный номер образуемого земельного участка	Вид разрешенного использования образуемого земельного участка в соответствии с действующими Правилами землепользования и застройки Владивостокского городского округа	Вид разрешенного использования образуемого земельного участка и его частей и код вида разрешенного использования ² :	Площадь образуемого земельного участка, га	Примечание
1	2	3	4	5	6
1.	ЗУ 1	Объекты культурного наследия	Историко-культурная деятельность (код 9.3)	1,89	Объект федерального значения
2.	ЗУ 2	Капитальные гаражи	Объекты гаражного назначения (код 2.7.1)	0,19	-

¹ Площади и параметры образуемых земельных участков должны быть уточнены в ходе дальнейшего проведения кадастровых работ.

² Код вида разрешенного использования приведен в соответствии с приказом Министерства экономического развития Российской Федерации от 01.09.2014 № 540 «Об утверждении классификатора видов разрешенного использования земельных участков».

3.	ЗУ 3	Объекты транспортной инфраструктуры, необходимые для функционирования зоны (дороги, проезды и проходы, подземные и наземные переходы, разворотные площадки, остановки пассажирского транспорта и другие подобные объекты), для создания которых необходим отдельный земельный участок	Коммунальное обслуживание (код 3.1)	0,02	Объект местного значения
4.	ЗУ 4	Объекты транспортной инфраструктуры, необходимые для функционирования зоны (дороги, проезды и проходы, подземные и наземные переходы, разворотные площадки, остановки пассажирского транспорта и другие подобные объекты), для создания которых необходим отдельный земельный участок	Коммунальное обслуживание (код 3.1)	0,02	Объект местного значения
5.	ЗУ 5	Сады, скверы, парки, бульвары	Земельные участки (территории) общего пользования (код 12.0)	0,03	-
6.	ЗУ 6	Объекты розничной торговли	Деловое управление (код 4.1)	0,02	-
7.	ЗУ 7	Сады, скверы, парки, бульвары	Земельные участки (территории) общего пользования (код 12.0)	0,08	-
8.	ЗУ 8	Сады, скверы, парки, бульвары	Земельные участки (территории) общего пользования (код 12.0)	0,006	-
9.	ЗУ 9	Сады, скверы, парки, бульвары	Земельные участки (территории) общего пользования (код 12.0)	0,012	-

10.	ЗУ 10	<p>Объекты транспортной инфраструктуры, необходимые для функционирования зоны (дороги, проезды и проходы, подземные и наземные переходы, разворотные площадки, остановки пассажирского транспорта и другие подобные объекты), для создания которых необходим отдельный земельный участок</p>	<p>Земельные участки (территории) общего пользования (код 12.0)</p>	0,18	<p>Объект местного значения</p>
11.	ЗУ 11	<p>Объекты транспортной инфраструктуры, необходимые для функционирования зоны (дороги, проезды и проходы, подземные и наземные переходы, разворотные площадки, остановки пассажирского транспорта и другие подобные объекты), для создания которых необходим отдельный земельный участок</p>	<p>Земельные участки (территории) общего пользования (код 12.0)</p>	0,07	<p>Объект местного значения</p>
12.	ЗУ 12	<p>Объекты транспортной инфраструктуры, необходимые для функционирования зоны (дороги, проезды и проходы, подземные и наземные переходы, разворотные площадки, остановки пассажирского транспорта и другие подобные объекты), для создания которых необходим отдельный земельный участок</p>	<p>Земельные участки (территории) общего пользования (код 12.0)</p>	0,02	<p>Объект местного значения</p>

Таблица 2

Площадь и вид разрешенного использования образуемого земельного участка в границах подготовки документации по планировке территории в районе ул. Добровольского в городе Владивостоке путем объединения

№ п/п	Условный номер образуемого земельного участка	Вид разрешенного использования образуемого земельного участка в соответствии с действующими Правилами землепользования и застройки Владивостокского городского округа	Вид разрешенного использования образуемого земельного участка и его частей и код вида разрешенного использования ³	Площадь образуемого земельного участка, га	Примечание
1	2	3	4	5	6
1.	ЗУ 1.1	Объекты культурного наследия	Историко-культурная деятельность (код 9.3)	2,70	Объект федерального значения

Возможные способы образования земельных участков.

Образование земельных участков с условными номерами ЗУ 1-ЗУ 12 осуществляется из земель, находящихся в государственной собственности.

Образование земельного участка с условным номером ЗУ 1.1 осуществляется путем объединения образуемого земельного участка из земель государственной собственности (ЗУ 1) и земельных участков с кадастровыми номерами 25:28:030018:401, 25:28:030018:120, 25:28:030018:154, находящихся в муниципальной собственности Владивостокского городского округа.

³ Код вида разрешенного использования приведен в соответствии с приказом Министерства экономического развития Российской Федерации от 01.09.2014 № 540 «Об утверждении классификатора видов разрешенного использования земельных участков».

2. Ведомость координат образуемых земельных участков.

Таблица 3

Ведомость координат поворотных точек границ образуемого земельного участка с условным номером ЗУ 1

№ точки	X	Y	R(м)
1	357469,05	1402263,60	0
2	357471,03	1402267,55	0
3	357474,54	1402270,72	0
4	357491,39	1402272,73	0
5	357544,59	1402268,17	0
6	357541,72	1402262,23	0
7	357557,18	1402236,28	0
8	357577,39	1402245,96	0
9	357585,31	1402232,76	0
10	357598,55	1402218,87	0
11	357608,88	1402203,47	0
12	357611,35	1402124,88	0
13	357579,12	1402106,13	0
14	357578,63	1402106,00	0
15	357543,62	1402099,09	0
16	357500,97	1402092,98	0
17	357499,01	1402100,77	0
18	357473,50	1402094,39	0
19	357455,96	1402089,71	0
20	357456,73	1402086,81	0
21	357454,93	1402086,34	0
22	357440,13	1402087,41	0
23	357422,48	1402088,67	0
24	357421,88	1402157,70	0
25	357426,84	1402169,55	0
26	357418,31	1402175,92	0
27	357418,91	1402178,49	0
28	357462,12	1402246,36	0
29	357462,72	1402245,99	0
30	357468,03	1402254,67	0
31	357469,21	1402263,92	0
Внутренний контур 1 (существующий ЗУ с кадастровым номером 25:28:030018:154)			
1	357552,75	1402121,08	0

2	357571,31	1402125,57	0
3	357577,18	1402128,62	0
4	357609,05	1402133,41	0
5	357607,66	1402178,24	0
6	357602,9	1402180,75	0
7	357595,5	1402173,59	0
8	357595,35	1402170,79	0
9	357583,68	1402162,46	0
10	357543,66	1402148,66	0
11	357552,75	1402121,08	0
Внутренний контур 1 (существующий ЗУ с кадастровым номером 25:28:030018:120)			
1	357507,48	1402202,24	0
2	357517,48	1402188,04	0
3	357514,36	1402186,05	0
4	357516,02	1402183,52	0
5	357519,40	1402185,68	0
6	357520,14	1402184,63	0
7	357522,46	1402182,48	0
8	357523,26	1402182,12	0
9	357525,75	1402177,67	0
10	357534,72	1402160,85	0
11	357538,12	1402162,39	0
12	357551,36	1402166,61	0
13	357565,59	1402171,91	0
14	357567,88	1402174,77	0
15	357568,40	1402176,07	0
16	357570,28	1402186,52	0
17	357560,84	1402207,83	0
18	357557,95	1402209,19	0
19	357539,31	1402238,88	0
20	357536,84	1402242,81	0
21	357521,24	1402229,58	0
22	357500,52	1402211,90	0
23	357503,24	1402208,09	0
Внутренний контур 1 (существующий ЗУ с кадастровым номером 25:28:030018:14921)			
1	357485,21	1402170,05	0
2	357485,52	1402171,61	0
3	357488,41	1402183,90	0
4	357475,70	1402186,89	0
5	357472,81	1402174,60	0
6	357472,53	1402173,41	0

7	357485,21	1402170,05	0
Внутренний контур 1 (существующий ЗУ с кадастровым номером 25:28:030018:434)			
1	357467,00	1402176,25	0
2	357468,08	1402177,85	0
3	357470,03	1402186,57	0
4	357459,58	1402189,31	0
5	357456,97	1402178,90	0
6	357463,52	1402176,60	0
7	357467,00	1402176,25	0
Внутренний контур 1 (существующий ЗУ с кадастровым номером 25:28:030018:401)			
1	357535,14	1402121,09	0
2	357528,35	1402148,19	0
3	357515,87	1402145,83	0
4	357502,72	1402140,51	0
5	357499,20	1402130,72	0
6	357488,14	1402120,91	0
7	357470,34	1402111,34	0
8	357466,15	1402106,54	0
9	357457,31	1402103,34	0
10	357435,74	1402175,40	0
11	357427,25	1402164,37	0
12	357427,49	1402145,34	0
13	357425,77	1402125,26	0
14	357426,28	1402106,03	0
15	357426,77	1402101,19	0
16	357428,56	1402098,72	0
17	357432,11	1402096,96	0
18	357448,15	1402102,99	0
19	357450,64	1402093,10	0
20	357456,55	1402095,87	0
21	357469,76	1402100,58	0
22	357487,08	1402106,64	0
23	357495,98	1402107,81	0
24	357535,14	1402121,09	0

S= 18902 кв. м

Таблица 4

Ведомость координат поворотных точек границ образуемого земельного участка с условным номером ЗУ 2

№ точки	X	Y	R(м)
1	357623,04	1402219,81	0
2	357623,00	1402213,43	0
3	357623,24	1402208,13	0
4	357623,36	1402202,65	0
5	357624,35	1402136,08	0
6	357641,24	1402135,48	0
7	357639,56	1402130,20	0
8	357637,79	1402125,76	0
9	357635,74	1402121,44	0
10	357635,65	1402121,29	0
11	357615,59	1402115,67	0
12	357579,12	1402106,13	0
13	357611,35	1402124,88	0
14	357608,88	1402203,47	0
15	357598,55	1402218,87	0
16	357623,04	1402219,81	0

S= 1899 кв. м

Таблица 5

Ведомость координат поворотных точек границ образуемого земельного участка с условным номером ЗУ 3

№ точки	X	Y	R(м)
1	357475,76	1402085,35	0
2	357473,50	1402094,39	0
3	357455,96	1402089,71	0
4	357458,42	1402080,47	0

S= 171 кв. м

Таблица 6

Ведомость координат поворотных точек границ образуемого земельного участка с условным номером ЗУ 4

№ точки	X	Y	R(м)
1	357419,16	1402099,68	0
2	357419,16	1402117,78	0
3	357410,90	1402117,78	0
4	357410,90	1402099,68	0

S= 149 кв. м

Таблица 7

Ведомость координат поворотных точек границ образуемого земельного участка с условным номером ЗУ 5

№ точки	X	Y	R(м)
1	357419,67	1402157,35	0
2	357426,84	1402169,55	0
3	357418,31	1402175,92	0
4	357418,91	1402178,49	0
5	357410,80	1402183,91	0
6	357401,79	1402168,63	0
7	357415,11	1402160,20	0

S= 338 кв. м

Таблица 8

Ведомость координат поворотных точек границ образуемого земельного участка с условным номером ЗУ 6

№ точки	X	Y	R(м)
1	357536,97	1402210,92	0
2	357530,14	1402220,92	0
3	357515,53	1402210,55	0
4	357522,13	1402200,51	0

S= 217 кв. м

Таблица 9

Ведомость координат поворотных точек границ образуемого земельного участка с условным номером ЗУ 7

№ точки	X	Y	R(м)
1	357526,72	1402030,20	0
2	357538,25	1402038,29	0
3	357543,55	1402042,87	0
4	357549,38	1402048,71	0
5	357556,43	1402054,30	0
6	357564,77	1402060,67	0
7	357566,82	1402062,33	0
8	357576,10	1402069,02	0
9	357598,33	1402084,73	0
10	357598,36	1402101,05	0
11	357621,08	1402107,44	0
12	357627,79	1402109,15	0
13	357624,91	1402105,72	0
14	357621,61	1402102,26	0

15	357618,09	1402099,02	0
16	357618,09	1402099,02	0
17	357531,24	1402024,36	0
18	357527,00	1402030,39	0

S= 772 кв. м

Таблица 10

Ведомость координат поворотных точек границ образуемого земельного участка с условным номером ЗУ 8

№ точки	X	Y	R(м)
1	357579,52	1402302,76	0
2	357566,07	1402303,29	0
3	357563,24	1402296,10	0
4	357568,16	1402312,01	0

S= 64 кв. м

Таблица 11

Ведомость координат поворотных точек границ образуемого земельного участка с условным номером ЗУ 9

№ точки	X	Y	R(м)
1	357454,93	1402086,34	0
2	357456,73	1402086,81	0
3	357458,42	1402080,47	0
4	357455,23	1402079,57	0
5	357427,99	1402087,13	0
6	357427,96	1402088,28	0
7	357454,93	1402086,34	0

S= 124 кв. м

Таблица 12

Ведомость координат поворотных точек границ образуемого земельного участка с условным номером ЗУ 10

№ точки	X	Y	R(м)
1	357422,21	1402116,33	0
2	357421,88	1402157,70	0
3	357426,84	1402169,55	0
4	357419,67	1402157,35	0
5	357415,11	1402160,20	0
6	357401,79	1402168,63	0
7	357410,80	1402183,91	0
8	357402,70	1402189,33	0
9	357402,17	1402188,58	0

10	357396,02	1402179,26	0
11	357396,44	1402178,44	0
12	357392,05	1402174,79	0
13	357386,61	1402178,69	0
14	357390,84	1402182,73	0
15	357394,88	1402188,83	0
16	357393,71	1402189,52	0
17	357394,62	1402190,92	0
18	357395,76	1402190,18	0
19	357397,79	1402192,74	0
20	357389,76	1402197,65	0
21	357387,84	1402193,95	0
22	357383,30	1402190,60	0
23	357380,20	1402189,43	0
24	357371,70	1402189,42	0
25	357367,69	1402190,79	0
26	357365,15	1402193,02	0
27	357365,82	1402173,73	0
28	357368,09	1402175,88	0
29	357371,21	1402176,88	0
30	357376,56	1402175,93	0
31	357388,62	1402169,21	0
32	357407,00	1402157,80	0
33	357408,61	1402154,12	0
34	357409,22	1402147,59	0
35	357407,38	1402115,87	0
36	357405,22	1402116,00	0
37	357405,34	1402099,55	0
38	357410,90	1402099,55	0
39	357410,90	1402117,78	0
40	357419,16	1402117,78	0
41	357419,16	1402099,68	0
42	357418,84	1402082,90	0
43	357435,03	1402078,38	0
44	357445,39	1402076,00	0
45	357446,80	1402075,02	0
46	357447,58	1402073,96	0
47	357447,99	1402073,14	0
48	357454,08	1402079,12	0
49	357455,23	1402079,57	0
50	357427,99	1402087,13	0
51	357427,96	1402088,28	0

52	357422,48	1402088,67	0
53	357422,38	1402099,71	0

S= 1798 кв. м

Таблица 13

Ведомость координат поворотных точек границ образуемого земельного участка с условным номером ЗУ 11

№ точки	X	Y	R(м)
1	357585,31	1402232,76	0
2	357569,46	1402259,15	0
3	357567,90	1402263,18	0
4	357566,64	1402278,69	0
5	357566,90	1402280,02	0
6	357568,58	1402283,66	0
7	357571,61	1402288,07	0
8	357574,53	1402291,50	0
9	357578,41	1402296,77	0
10	357579,88	1402300,26	0
11	357579,86	1402301,38	0
12	357579,52	1402302,76	0
13	357587,47	1402297,28	0
14	357586,01	1402297,39	0
15	357584,26	1402296,80	0
16	357582,79	1402295,56	0
17	357572,25	1402281,30	0
18	357571,73	1402280,23	0
19	357571,50	1402279,18	0
20	357572,44	1402266,04	0
21	357573,07	1402262,66	0
22	357573,77	1402261,16	0
23	357582,11	1402247,42	0
24	357588,05	1402237,50	0
25	357589,16	1402236,04	0
26	357599,41	1402227,18	0
27	357600,20	1402226,45	0
28	357601,31	1402225,78	0
29	357603,01	1402225,09	0
30	357604,99	1402224,45	0
31	357605,86	1402224,34	0
32	357637,23	1402227,54	0
33	357638,40	1402218,29	0
34	357628,03	1402217,86	0

35	357623,04	1402219,81	0
36	357598,55	1402218,87	0
37	357585,31	1402232,76	0

S= 719 кв. м

Таблица 14

Ведомость координат поворотных точек границ образуемого земельного участка с условным номером ЗУ 12

№ точки	X	Y	R(м)
1	357446,34	1402268,57	0
2	357468,03	1402254,67	0
3	357469,05	1402263,60	0
4	357455,90	1402272,46	0
5	357448,64	1402272,46	0

S= 186 кв. м

Таблица 15

Ведомость координат поворотных точек границ образуемого земельного участка с условным номером ЗУ 1.1

№ точки	X	Y	R(м)
1	357469,05	1402263,60	0
2	357471,03	1402267,55	0
3	357474,54	1402270,72	0
4	357491,39	1402272,73	0
5	357544,59	1402268,17	0
6	357541,72	1402262,23	0
7	357557,18	1402236,28	0
8	357577,39	1402245,96	0
9	357585,31	1402232,76	0
10	357598,55	1402218,87	0
11	357608,88	1402203,47	0
12	357611,35	1402124,88	0
13	357579,12	1402106,13	0
14	357578,63	1402106,00	0
15	357543,62	1402099,09	0
16	357500,97	1402092,98	0
17	357499,01	1402100,77	0
18	357473,50	1402094,39	0

19	357455,96	1402089,71	0
20	357456,73	1402086,81	0
21	357454,93	1402086,34	0
22	357440,13	1402087,41	0
23	357422,48	1402088,67	0
24	357421,88	1402157,70	0
25	357426,84	1402169,55	0
26	357418,31	1402175,92	0
27	357418,91	1402178,49	0
28	357462,12	1402246,36	0
29	357462,72	1402245,99	0
30	357468,03	1402254,67	0
31	357469,21	1402263,92	0
Внутренний контур 1 (3У 6)			
1	357536,97	1402210,92	0
2	357530,14	1402220,92	0
3	357515,53	1402210,55	0
4	357522,13	1402200,51	0
Внутренний контур 1 (существующий ЗУ с кадастровым номером 25:28:030018:14921)			
1	357485,21	1402170,05	0
2	357485,52	1402171,61	0
3	357488,41	1402183,90	0
4	357475,70	1402186,89	0
5	357472,81	1402174,60	0
6	357472,53	1402173,41	0
7	357485,21	1402170,05	0
Внутренний контур 1 (существующий ЗУ с кадастровым номером 25:28:030018:434)			
1	357467,00	1402176,25	0
2	357468,08	1402177,85	0
3	357470,03	1402186,57	0
4	357459,58	1402189,31	0
5	357456,97	1402178,90	0
6	357463,52	1402176,60	0
7	357467,00	1402176,25	0

S= 26962 кв. м

3. Ведомость координат границ зоны действия публичных сервитутов.

Таблица 16

Ведомость координат поворотных точек границ зоны действия публичного сервитута № 1, территории в районе ул. Добровольского в городе Владивостоке

№ точки	X	Y	R(м)
1	357434,13	1402042,42	0
2	357442,08	1402052,79	0
3	357446,07	1402057,57	0
4	357452,67	1402065,40	0
5	357453,79	1402066,70	0
6	357455,00	1402067,78	0
7	357456,26	1402068,65	0
8	357474,14	1402074,76	0
9	357483,29	1402077,95	0
10	357491,75	1402080,85	0
11	357494,82	1402081,57	0
12	357502,26	1402084,02	0
13	357500,57	1402091,55	0
14	357475,76	1402085,35	0
15	357458,42	1402080,47	0
16	357455,23	1402079,57	0
17	357454,08	1402079,12	0
18	357447,99	1402073,14	0
19	357448,04	1402072,32	0
20	357447,78	1402071,02	0
21	357447,38	1402070,07	0
22	357434,66	1402055,16	0
23	357432,99	1402053,39	0
24	357431,22	1402043,11	0

S= 718 кв. м

4. Ведомость координат поворотных точек красных линий

Таблица 17

Ведомость координат поворотных точек красной линии № 1

№ точки	X	Y	R(м)
1	357434,13	1402042,42	0
2	357442,08	1402052,79	0

3	357446,07	1402057,57	0
4	357447,25	1402058,97	0
5	357452,67	1402065,40	0
6	357453,79	1402066,70	0
7	357455,00	1402067,78	0
8	357456,26	1402068,65	0
9	357465,17	1402071,81	0
10	357474,14	1402074,76	0
11	357479,07	1402076,58	0
12	357483,29	1402077,95	0
13	357487,67	1402079,41	0
14	357491,75	1402080,85	0
15	357494,82	1402081,57	0
16	357502,25	1402084,02	0
17	357528,36	1402087,00	0
18	357558,29	1402091,00	0
19	357583,51	1402096,88	0
20	357598,36	1402101,05	0
21	357598,33	1402084,73	0
22	357576,10	1402069,02	0
23	357566,82	1402062,33	0
24	357564,77	1402060,67	0
25	357556,43	1402054,30	0
26	357549,38	1402048,71	0
27	357543,55	1402042,87	0
28	357537,44	1402037,78	0
29	357527,00	1402030,39	0
30	357531,24	1402024,36	0

Таблица 18

Ведомость координат поворотных точек красной линии № 2

№ точки	X	Y	R(м)
1	357365,15	1402193,02	0
2	357367,69	1402190,79	0
3	357371,68	1402189,37	0
4	357380,20	1402189,43	0
5	357383,30	1402190,60	0
6	357387,84	1402193,95	0
7	357389,74	1402197,60	0
8	357397,79	1402192,74	0
9	357395,76	1402190,18	0

10	357394,64	1402190,91	0
11	357393,71	1402189,61	0
12	357394,88	1402188,83	0
13	357390,84	1402182,73	0
14	357386,61	1402178,69	0
15	357392,05	1402174,79	0
16	357396,44	1402178,44	0
17	357396,02	1402179,26	0
18	357402,17	1402188,58	0
19	357402,70	1402189,33	0
20	357410,80	1402183,91	0
21	357418,91	1402178,49	0
22	357418,31	1402175,92	0
23	357426,84	1402169,55	0
24	357421,88	1402157,70	0
25	357422,19	1402116,33	0
26	357422,38	1402099,71	0
27	357422,48	1402088,67	0
28	357454,93	1402086,34	0
29	357456,73	1402086,81	0
30	357458,42	1402080,47	0
31	357475,76	1402085,36	0
32	357500,57	1402091,55	0
33	357501,29	1402091,73	0
34	357500,97	1402092,98	0
35	357543,62	1402099,09	0
36	357579,12	1402106,13	0
37	357635,74	1402121,44	0

Таблица 19

Ведомость координат поворотных точек красной линии № 3

№ точки	X	Y	R(м)
1	357428,10	1402051,02	0
2	357430,41	1402051,70	0
3	357432,99	1402053,36	0
4	357434,66	1402055,16	0
5	357447,38	1402070,07	0
6	357447,78	1402071,02	0
7	357448,04	1402072,32	0
8	357447,99	1402073,14	0

9	357446,80	1402075,02	0
10	357445,39	1402076,00	0
11	357418,84	1402082,90	0
12	357418,97	1402089,49	0
13	357419,16	1402099,68	0
14	357419,16	1402117,78	0
15	357410,90	1402117,78	0
16	357410,90	1402099,68	0
17	357405,34	1402099,55	0
18	357405,18	1402115,98	0
19	357407,38	1402115,85	0
20	357409,22	1402147,59	0
21	357408,61	1402154,12	0
22	357407,00	1402157,80	0
23	357388,62	1402169,21	0
24	357376,56	1402175,93	0
25	357371,21	1402176,88	0
26	357368,09	1402175,88	0
27	357365,82	1402173,73	0
28	357366,10	1402165,62	0
29	357367,12	1402147,70	0
30	357369,17	1402139,36	0
31	357371,78	1402115,98	0
32	357369,32	1402115,97	0
33	357370,73	1402104,29	0
34	357373,78	1402073,12	0
35	357375,04	1402069,53	0
36	357376,35	1402067,13	0
37	357380,67	1402063,03	0
38	357383,34	1402061,09	0
39	357385,62	1402060,09	0
40	357425,71	1402050,90	0

Таблица 20

Ведомость координат поворотных точек красной линии № 4

№ точки	X	Y	R(м)
1	357448,64	1402272,46	0
2	357455,90	1402272,46	0
3	357469,18	1402263,51	0
4	357468,03	1402254,67	0
5	357446,34	1402268,57	0

Ведомость координат поворотных точек красной линии № 5

№ точки	X	Y	R(м)
1	357638,40	1402218,29	0
2	357628,03	1402217,86	0
3	357623,04	1402219,81	0
4	357598,55	1402218,87	0
5	357585,31	1402232,76	0
6	357569,46	1402259,15	0
7	357567,90	1402263,18	0
8	357566,64	1402278,69	0
9	357566,90	1402280,02	0
10	357568,58	1402283,66	0
11	357571,61	1402288,07	0
12	357574,53	1402291,50	0
13	357578,41	1402296,77	0
14	357579,88	1402300,26	0
15	357579,86	1402301,38	0
16	357579,52	1402302,76	0
17	357566,07	1402303,29	0
18	357565,51	1402303,57	0
19	357568,16	1402312,01	0

Таблица 22

Ведомость координат поворотных точек красной линии № 6

№ точки	X	Y	R(м)
1	357587,47	1402297,28	0
2	357586,01	1402297,39	0
3	357584,26	1402296,80	0
4	357582,79	1402295,56	0
5	357572,25	1402281,30	0
6	357571,73	1402280,23	0
7	357571,50	1402279,18	0
8	357572,44	1402266,04	0
9	357573,07	1402262,66	0
10	357573,77	1402261,16	0
11	357582,11	1402247,42	0
12	357588,05	1402237,50	0
13	357589,16	1402236,04	0
14	357599,41	1402227,18	0

15	357600,20	1402226,45	0
16	357601,31	1402225,78	0
17	357603,01	1402225,09	0
18	357604,99	1402224,45	0
19	357605,86	1402224,34	
20	357637,23	1402227,54	

5. Перечень и сведения о площади образуемых земельных участков, которые будут отнесены к территориям общего пользования или имуществу общего пользования, в том числе в отношении которых предполагаются резервирование и (или) изъятие для государственных или муниципальных нужд.

Таблица 23

Перечень и сведения о площади образуемых земельных участков, которые будут отнесены к территориям общего пользования или имуществу общего пользования

№ п/п	Условный номер образуемого земельного участка	Вид разрешенного использования образуемого земельного участка в соответствии с действующими Правилами землепользования и застройки Владивостокского городского округа	Вид разрешенного использования образуемого земельного участка и его частей и код вида разрешенного использования ⁴ :	Площадь образуемого земельного участка, га
1	2	3	4	5
1.	ЗУ 5	Сады, скверы, парки, бульвары	Земельные участки (территории) общего пользования (код 12.0)	0,03
2.	ЗУ 7	Сады, скверы, парки, бульвары	Земельные участки (территории) общего пользования (код 12.0)	0,08
3.	ЗУ 8	Сады, скверы, парки, бульвары	Земельные участки (территории) общего пользования (код 12.0)	0,006

⁴ Код вида разрешенного использования приведен в соответствии с приказом Министерства экономического развития Российской Федерации от 01.09.2014 № 540 «Об утверждении классификатора видов разрешенного использования земельных участков».

4.	ЗУ 9	Сады, скверы, парки, бульвары	Земельные участки (территории) общего пользования (код 12.0)	0,012
5.	ЗУ 10	Объекты транспортной инфраструктуры, необходимые для функционирования зоны (дороги, проезды и проходы, подземные и наземные переходы, разворотные площадки, остановки пассажирского транспорта и другие подобные объекты), для создания которых необходим отдельный земельный участок	Земельные участки (территории) общего пользования (код 12.0)	0,18
6.	ЗУ 11	Объекты транспортной инфраструктуры, необходимые для функционирования зоны (дороги, проезды и проходы, подземные и наземные переходы, разворотные площадки, остановки пассажирского транспорта и другие подобные объекты), для создания которых необходим отдельный земельный участок	Земельные участки (территории) общего пользования (код 12.0)	0,07
7.	ЗУ 12	Объекты транспортной инфраструктуры, необходимые для функционирования зоны (дороги, проезды и проходы, подземные и наземные переходы, разворотные площадки, остановки пассажирского транспорта и другие подобные объекты), для создания которых необходим отдельный земельный участок	Земельные участки (территории) общего пользования (код 12.0)	0,02

Начальник управления
градостроительства и архитектуры
администрации города Владивостока



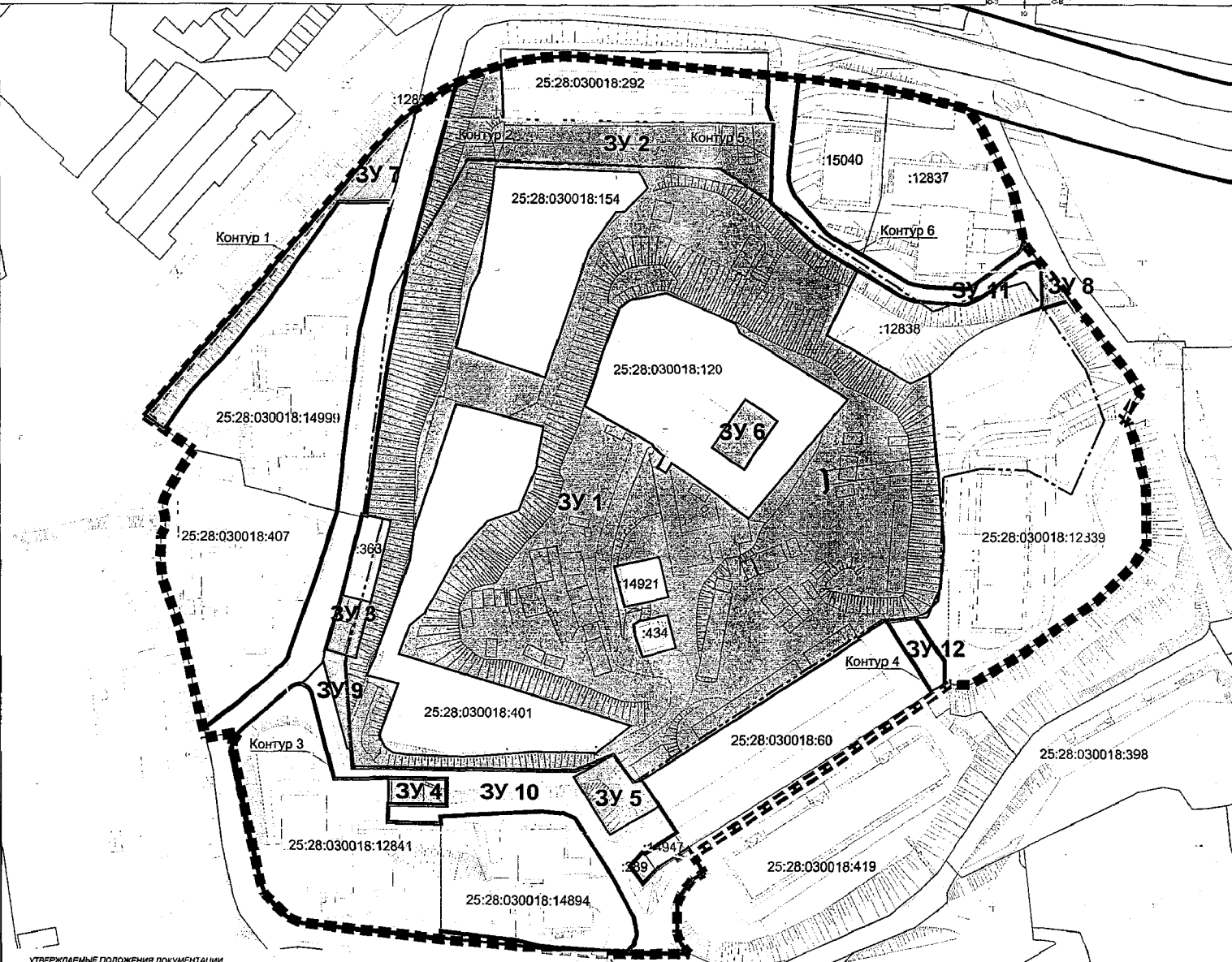
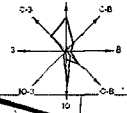
А.М.Шестерикова

ДОКУМЕНТАЦИЯ ПО ПЛАНИРОВКЕ ТЕРРИТОРИИ В ЧАСТИ РАЗРАБОТКИ ПРОЕКТА МЕЖЕВАНИЯ ТЕРРИТОРИИ В РАЙОНЕ УЛ. ДОБРОВОЛЬСКОГО В ГОРОДЕ ВЛАДИВОСТОКЕ.

№ документа: 2
 от 18.05.2018 г.
 № 18.05.2018 ~ 166

Том 1 - Проект межевания территории
 Чертеж межевания территории. Основная часть. Часть 1.

М 1:500



УТВЕРЖДАЕМЫЕ ПОЛОЖЕНИЯ ДОКУМЕНТАЦИИ
 ПО ПЛАНИРОВКЕ ТЕРРИТОРИИ

- Установленные красные линии
- Действующие красные линии
- Действующие красные линии, подлежащие отмене
- Линии отступа от красных линий в целях соблюдения всех требований действующего законодательства, строительных нормативов и правил
- Образование земельных участков**
- Образование земельных участков из земель, находящихся в государственной собственности
- Образование земельных участков под существующими объектами недвижимости
- Образование земельных участков, которые после образования будут относиться к территории общего пользования (для размещения линейной части объектов транспортной и инженерной инфраструктуры)
- Образование земельных участков, которые после образования будут относиться к территории общего пользования (для размещения объектов, благоустройства, малых архитектурных форм)
- Условные номера образующих земельных участков

УСЛОВНЫЕ ОБОЗНАЧЕНИЯ

- Граница разработки проекта планировки территории
- Территориальные объекты культурного наследия
- Проектная зона охраны объектов культурного наследия
- Границы государственного назначения объектов недвижимости
- Границы существующих земельных участков, указанных в Едином государственном реестре недвижимости
- Условные номера земельных участков

Итого листов: 1
 Наименование: Проект межевания территории в районе ул. Добровольского в городе Владивостоке
 Дата: 18.05.2018

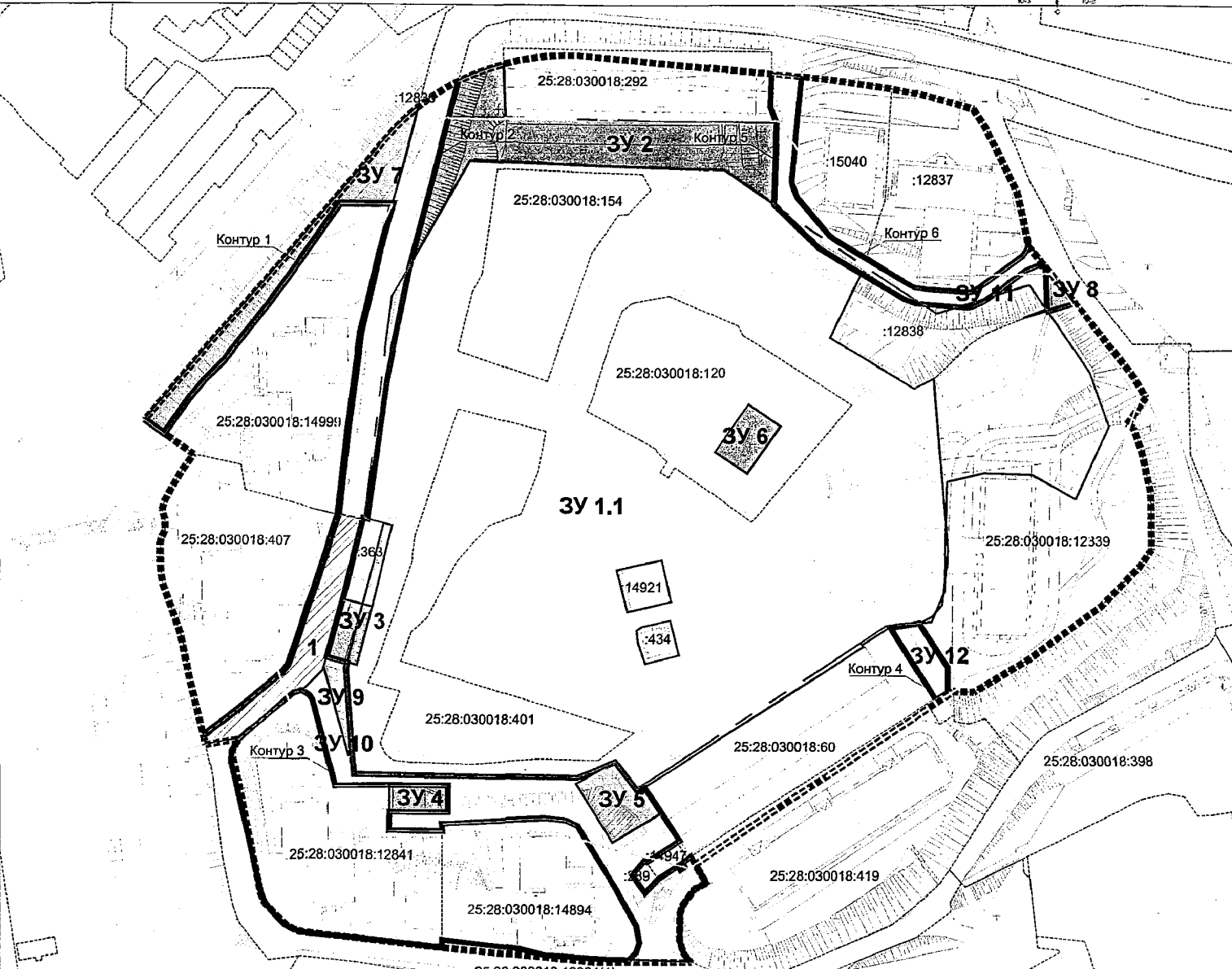
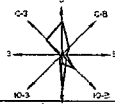


ДОКУМЕНТАЦИЯ ПО ПЛАНИРОВКЕ ТЕРРИТОРИИ В ЧАСТИ РАЗРАБОТКИ ПРОЕКТА МЕЖЕВАНИЯ ТЕРРИТОРИИ В РАЙОНЕ УЛ. ДОБРОВОЛЬСКОГО В ГОРОДЕ ВЛАДИВОСТОКЕ.

Примечание:
1. Проект межевания территории, утвержденный в соответствии с Законом г. Владивостока от 28.04.2018 № 166

Том 1 - Проект межевания территории
Чертеж межевания территории. Основная часть, Часть 2.

М 1:500



УТВЕРЖДАЕМЫЕ ПОЛОЖЕНИЯ ДОКУМЕНТАЦИИ ПО ПЛАНИРОВКЕ ТЕРРИТОРИИ

- Красные линии
- Границы зон публичного сервитута
- Условные номера границ зон публичных сервитутов
- Образование земельных участков**
- Образование земельных участков путем объединения образуемого земельного участка из земель государственной собственности (ЗУ 1) и земельных участков с кадастровыми номерами 25:28:030018:154, 25:28:030018:120, 25:28:030018:154, находящихся в муниципальной собственности.
- Образование земельных участков из земель, включаются в государственную собственность
- Образование земельных участков под существующими объектами недвижимости

- Образованные земельные участки, которые после образования будут относиться к территории общего пользования (для размещения линейной части объектов транспортной и инженерной инфраструктуры)
- Образованные земельные участки, которые после образования будут относиться к территории общего пользования (для размещения скверов, бульваров, площадей, малых архитектурных форм)
- Условные номера образующих земельных участков
- УСЛОВНЫЕ ОБОЗНАЧЕНИЯ**
- Границы разрабатываемого проекта планировки территории
- Территория объектов культурного наследия
- Проектируемая зона охраны объектов культурного наследия
- Данные государственного кадастра недвижимости
- Границы существующих земельных участков, учтенных в Едином государственном реестре недвижимости
- Кадастровые номера земельных участков

Городской округ Владивосток
Администрация городского округа Владивосток

Исполнитель: _____
М.П. _____

№ документа	_____
Дата	_____
Лист	_____ из _____
Код	_____