



**МИНИСТЕРСТВО ЛЕСНОГО ХОЗЯЙСТВА,
ОХРАНЫ ОКРУЖАЮЩЕЙ СРЕДЫ, ЖИВОТНОГО МИРА
И ПРИРОДНЫХ РЕСУРСОВ ПРИМОРСКОГО КРАЯ**

П Р И К А З

06.04.2026

г. Владивосток

№ 333

**О внесении изменений в лесохозяйственный регламент
Владивостокского лесничества Приморского края, утвержденный
приказом департамента лесного хозяйства Приморского края от 30.11.2018
№ 1562 «Об утверждении лесохозяйственных регламентов лесничеств
Приморского края»**

В соответствии со статьями 83, 87 Лесного кодекса Российской Федерации, приказом Минприроды России от 27.02.2017 № 72 «Об утверждении состава лесохозяйственных регламентов, порядка их разработки, сроков их действия и порядка внесения в них изменений», Положения о министерстве лесного хозяйства, охраны окружающей среды, животного мира и природных ресурсов Приморского края, утвержденного постановлением Правительством Приморского края от 08.11.2023 № 767-пп (в ред. от 03.03.2025) и сведений государственного лесного реестра

ПРИКАЗЫВАЮ:

1. Внести изменения в лесохозяйственный регламент Владивостокского лесничества, утвержденный приказом департамента лесного хозяйства Приморского края от 30.11.2018 № 1562 «Об утверждении лесохозяйственных регламентов лесничеств Приморского края»:

1.1. Таблицу 3 «Распределение лесов по целевому назначению и категориям защитных лесов» привести в новой редакции в соответствии с приложением 1 к настоящему приказу.

1.2. Таблицу 5 «Характеристика особо охраняемых природных территорий на территории Владивостокского лесничества» привести в новой редакции в соответствии с приложением 2 к настоящему приказу.

1.3. Таблицу 8 «Виды разрешенного использования лесов» привести в новой редакции в соответствии с приложением 3 к настоящему приказу.

1.4. Карту-схему подразделения лесов по целевому назначению с нанесением местоположения существующих и проектируемых особо охраняемых природных территорий и объектов, объектов лесной, лесоперерабатывающей инфраструктуры, объектов, не связанных с созданием лесной инфраструктуры, привести в новой редакции согласно приложению 4 к настоящему приказу.

1.5. Схематическую карту территории Владивостокского лесничества с распределением на участковые лесничества привести в новой редакции согласно приложению 5 к настоящему приказу.

1.6. Схематическую карту территории Владивостокского лесничества с распределением на участковые лесничества по лесорастительным зонам и лесным районам привести в новой редакции согласно приложению 6 к настоящему приказу.

1.7. Схематическую карту приморского края с выделением территории Владивостокского лесничества привести в новой редакции согласно приложению 7 к настоящему приказу.

1.8. Пункт 1.1.6. «Характеристика лесных и нелесных земель из состава земель лесного фонда» привести в новой редакции согласно приложению 8 к настоящему приказу.

1.9. Таблицу 1 «Структура лесничества» привести в новой редакции согласно приложению 9 к настоящему приказу.

1.10. Таблицу 2 «Распределение лесов лесничества по лесорастительным зонам и лесным районам» привести в новой редакции согласно приложению 10 к настоящему приказу.

1.11. Таблицу 7 «Характеристика путей транспорта» привести в новой редакции согласно приложению 11 к настоящему приказу.

1.12. Таблицу 36 «Распределение площади земель лесного фонда лесничества по классам природной пожарной опасности» привести в новой редакции согласно приложению 12 к настоящему приказу.

1.12. Перечень законодательных и иных нормативно-правовых актов, нормативно-технических, методических и проектных документов, на основе которых разработан лесохозяйственный регламент, привести в новой редакции согласно приложению 13 к настоящему приказу.

2. Информационно-аналитическому отделу обеспечить размещение настоящего приказа в информационной системе Приморского края «Реестр правовых актов Губернатора Приморского края, Правительства Приморского края и нормативных документов исполнительных органов Приморского края

для государственной регистрации, а также на официальной странице министерства лесного хозяйства, охраны окружающей среды, животного мира и природных ресурсов Приморского края в информационно-телекоммуникационной сети «Интернет».

3. Контроль за исполнением настоящего приказа возложить на первого заместителя министра Чувасова Е.В.

Первый заместитель министра

Е.В. Чувасов



Приложение № 1

к приказу министерства лесного хозяйства,
охраны окружающей среды, животного мира
и природных ресурсов Приморского края
от 06.04. 2026 г. № 333

Таблица 3 – Распределение лесов по целевому назначению и категориям защитных лесов

Целевое назначение лесов	Участковое лесничество	Номера кварталов или их частей	Площадь, га	Основания деления лесов по целевому назначению
ВСЕГО ЛЕСОВ	Артемовское	93-185, 187-216	7584,0	
	Заводское	1-92	8252,1	
	Барабашское	1-31, 33, 35, 37-85	37460,2	
	Занадворовское	1-42, 45-71	28259,0	
	Славянское	1-53	26034,0	
	Краскинское	1-50	19876,0	
	Шкотовское	1-135	29092,9	
	Центральное	1-141	39879,8	
	Анисимовское	1-62	20619,3	
	Петровское	1-62	24898,9150	
	Многоудобненское	1-337	40229,6	
	Кучелиновское	1-129	14629,0	
	Садгородское	111-114, 121-125, 127-133, 137, 138, 147	484,52	
	Седанское	91, 97, 98, 101-107	273,9	
	Лазурное	1-4, 8-10, 17, 28, 29, 31-34, 36, 44-46, 60, 70, 76, 86, 88	580,3452	
	Островное	9, 10, 14-39	1513,0	
Нежинское	1-9, 13-88, 114-120	34787,5		

Целевое назначение лесов	Участковое лесничество	Номера кварталов или их частей	Площадь, га	Основания деления лесов по целевому назначению
	Надеждинское	76-80, 85-93, 99-106, 110-179	10140,13	
	Раздольнинское	1-75, 81-84, 94-98, 107-109	12445,5408	
	Хасанское сельское в т.ч.:	-	8426,1	
	Урочище совхоза «Мраморный»	1-2	355,3	
	Урочище совхоза «Амурский»	1-39	8070,8	
	ИТОГО		365465,8510	
ЗАЩИТНЫЕ ЛЕСА, ВСЕГО	Артемовское	93-156, 157ч, 158ч, 159-166, 167ч, 168-175, 176ч, 177ч, 178ч, 179ч, 180ч, 181ч, 182ч, 183ч, 184ч, 185-195, 196ч, 197ч, 198-216	7315,0484	Лесной кодекс Российской Федерации (ст. 10) Приказ Рослесхоза от 10.06.2011 № 220 Федеральный закон от 04.12.2006 № 201-ФЗ (ст.8)
	Заводское	21, 22ч, 41, 85, 88, 90	511,5	
	Барабашское	1-31, 33, 35, 37-85	37460,2	
	Занадворовское	1-13, 19-42, 45-71	24177,0	
	Славянское	1-53	26034,0	
	Краскинское	1-50	19876,0	
	Шкотовское	1-93, 97-100, 103-111, 114, 117, 122, 130-132, 134, 135	23074,9	
	Центральное	1-141	39879,8	
	Анисимовское	25-29, 31-35, 41, 44-46	2037,0	
	Петровское	1, 2, 5, 6, 10, 25, 26, 30, 31, 39-43, 48-54, 59-62	6344,3920	
	Многоудобненское	1-337	40229,6	
	Кучелиновское	1-129	14629,0	
	Садгородское	111-114, 121-125, 127-133, 137, 138, 147	484,52	
	Седанское	91, 97, 98, 101-107	273,9	
	Лазурное	1-4, 8-10, 17, 28, 29, 31ч, 32, 33, 34ч, 36, 44ч, 45ч, 46, 60, 70, 76, 86, 88	572,9163	
Островное	9, 10, 14-39	1513,0		

Целевое назначение лесов	Участковое лесничество	Номера кварталов или их частей	Площадь, га	Основания деления лесов по целевому назначению
	Нежинское	1-9, 13-15, 17, 19, 24, 28, 32, 35, 38, 40, 41, 43, 44, 46, 47, 50-52, 54-56, 58, 64, 65, 70, 71, 75, 80-82, 86, 114-120	17256,5	
	Наеждиное	110, 120, 121, 128, 136, 137ч, 147-149, 151, 152, 155-179	4233,9645	
	Раздольнинское	1-24, 28-38, 40-42, 53-55, 59, 74	6459,5408	
	Хасанское сельское в т.ч.:	-	8426,1	
	Урочище совхоза «Мраморный»	1-2	355,3	
	Урочище совхоза «Амурский»	1-39	8070,8	
	ИТОГО		280788,8820	
Леса, расположенные в водоохраных зонах	Артемовское	100ч, 108ч, 120ч, 134ч, 157ч, 158ч, 167ч, 178ч, 179ч, 180ч, 183ч, 184ч, 185ч	49,9375	Лесной кодекс Российской Федерации (ст. 10) Федеральный закон от 04.12.2006 № 201-ФЗ (ст.8)
	Лазурное	31ч, 34ч, 44ч, 45ч	3,2327	
	Петровское	18ч	0,1949	
	ИТОГО		53,3651	
Леса, выполняющие функции защиты природных и иных объектов, всего	Артемовское	93-99, 100ч, 101-107, 108ч, 109, 110-113, 114ч, 115ч, 116ч, 117ч, 118ч, 119ч, 120ч, 121, 122, 123, 124, 125ч, 126ч, 127ч, 128ч, 129-133, 134ч, 135-137, 138ч, 139-146, 147ч, 148ч, 149-156, 157ч, 158ч, 159-166, 167ч, 168-175, 176ч, 177ч, 178ч, 179ч, 180ч, 181ч, 182ч, 183ч, 184ч, 185ч, 187-195, 196ч, 197ч, 198-203, 204-216	7265,1109	Лесной кодекс Российской Федерации (ст. 10) Федеральный закон от 04.12.2006 № 201-ФЗ (ст.8) Приказ Рослесхоза от 26.08.2008 № 237
	Заводское	21, 22ч, 41, 42ч, 85, 88, 90	511,5	
	Барабашское	21, 31, 33, 35, 66, 68-73, 76-78	1389,2	

Целевое назначение лесов	Участковое лесничество	Номера кварталов или их частей	Площадь, га	Основания деления лесов по целевому назначению
	Занадворовское	21, 23, 25, 27, 40, 67, 68, 71	365,0	
	Славянское	51-53	167,0	
	Краскинское	44	53,0	
	Шкотовское	1-93, 98-100, 108-110, 130-132	21045,9	
	Центральное	1-141	39879,8	
	Анисимовское	29	231,0	
	Петровское	1, 5, 30, 39, 48, 50, 52	274,0	
	Многоудобненское	1-337	40229,6	
	Кучелиновское	1-129	14629,0	
	Садгородское	96-102, 111-114, 121-125, 127-133, 137, 138, 147	484,52	
	Седанское	91, 97, 98, 101-107	273,9	
	Лазурное	1-4, 8-10, 17, 28, 29, 31ч, 32, 33, 34ч, 36, 44ч, 45ч, 46, 60, 70, 76, 86, 88	569,6836	
	Островное	9, 10, 14-39	1513,0	
	Нежинское	1-9, 13-15, 114, 116-120	6927,5	
	Надеждинское	136, 137ч, 147-149, 151, 152, 155-170, 172-175, 178, 179	3136,1645	
	Раздольнинское	1-24, 28, 29ч, 30-38, 53, 54	5873,5408	
	Хасанское сельское в т.ч.:	-	8426,1	
	Урочище совхоза «Мраморный»	1-2	355,3	
	Урочище совхоза «Амурский»	1-39	8070,8	
	ИТОГО		153244,5198	
в том числе:	Артемовское	194, 195, 208	119,0	Лесной кодекс Рос-

Целевое назначение лесов	Участковое лесничество	Номера кварталов или их частей	Площадь, га	Основания деления лесов по целевому назначению
Леса, расположенные в защитных полосах лесов	Заводское	90	50,0	Основания деления лесов по целевому назначению сийской Федерации (ст. 10) Федеральный закон от 04.12.2006 № 201-ФЗ (ст.8)
	Барабашское	21, 73, 76, 77, 78	276,9	
	Занадворовское	21, 23, 25, 27, 40, 67, 68, 71	365,0	
	Лазурное	31ч, 34ч	0,2479	
	Славянское	51-53	167,0	
	Краскинское	44	53,0	
	Шкотовское	130, 131, 132	256,0	
	Анисимовское	29	231,0	
	Петровское	1, 5, 30, 39, 48, 50, 52	274,0	
	Хасанское сельское в т.ч.:	-	688,1	
	Урочище совхоза «Амурский»	1ч, 2, 3ч, 8ч, 14ч, 20, 21ч, 25ч, 26ч, 28, 38	688,1	
	ИТОГО		2480,2479	
Леса, расположенные в первом и втором поясах зон санитарной охраны источников питьевого и хозяйственно-бытового водоснабжения	Заводское	85, 88	118,0	Лесной кодекс Российской Федерации (ст. 10) Федеральный закон от 04.12.2006 № 201-ФЗ (ст.8) Приказ Рослесхоза от 26.08.2008 № 237
	Шкотовское	1-90	19048,9	
	Центральное	1-141	39879,8	
	Многоудобненское	1-337	40229,6	
	Кучелиновское	1-129	14629,0	
	Садгородское	96-102, 111-114, 121-125, 127-133, 137ч, 138	456,6	
	Седанское	91, 97, 98, 101-107	273,9	
	ИТОГО		114635,8	

Целевое назначение лесов	Участковое лесничество	Номера кварталов или их частей	Площадь, га	Основания деления лесов по целевому назначению
Леса, расположенные в зеленых зонах	Артемовское	94, 95, 99, 100ч, 108ч, 109, 114ч, 115ч, 116ч, 117ч, 118ч, 119ч, 120ч, 121, 122, 123, 125ч, 126ч, 127ч, 128ч, 135-137, 138ч, 141-143, 149-156, 159-165, 168-175, 187-193, 204, 209, 210, 212, 213	4029,4222	Лесной кодекс Российской Федерации (ст. 10) Федеральный закон от 04.12.2006 № 201-ФЗ (ст.8) Приказы ОИВ Приморского края от 29.10.2020 № 1742, от 10.02.2023 № 149, от 09.11.2023 № 1142, от 26.10.2023 № 1076, от 30.01.2025 № 83, от 12.12.2025 № 1256
	Барабашское	31, 33, 35, 66, 68-72	1112,3	
	Шкотовское	91- 93, 98, 99, 100, 108, 109, 110	1741,0	
	Хасанское сельское в т.ч.:		7738,0	
	Урочище совхоза «Мраморный»	1-2	355,3	
	Урочище совхоза «Амурский»	1ч, 3ч, 4-7, 8ч, 9-13, 14ч, 15-19, 21ч, 22-24, 25ч, 26ч, 27, 29-37, 39	7382,7	
	Нежинское	1-9, 13-15, 114, 116-120	6927,5	
	Надеждинское	136, 137ч, 147-149, 151, 152, 155-170, 172-175, 178, 179	3136,1345	
	Раздольнинское	1-24, 28, 29ч, 30-38, 53, 54	5840,2808	
	ИТОГО		30524,6675	
Леса, расположенные в лесопарковых зонах	Артемовское	93, 96-98, 101-107, 108ч, 110-113, 114ч, 115ч, 116ч, 117ч, 118ч, 119ч, 120ч, 124, 125ч, 126ч, 127ч, 128ч, 129-133, 134ч, 138ч, 139, 140, 144-146, 147ч, 148ч, 157ч, 158ч, 166, 167ч, 176ч, 177ч, 178ч, 179ч, 180ч, 181ч, 182ч, 183ч, 184ч, 185ч, 196ч, 197ч, 198-203, 205-207, 211, 214-216	3116,6887	Лесной кодекс Российской Федерации (ст. 10) Федеральный закон от 04.12.2006 № 201-ФЗ (ст.8)
	Лазурное	1-4, 8-10, 17, 28, 29, 31ч, 32, 33, 34ч, 36, 44ч, 45ч, 46, 60, 70, 76, 86, 88	569,4357	
	Островное	3, 9, 10, 14-39	1513,0	

Целевое назначение лесов	Участковое лесничество	Номера кварталов или их частей	Площадь, га	Основания деления лесов по целевому назначению
	Раздольнинское	29ч	33,26	
	Заводское	21, 22ч, 41, 42ч	343,5	
	Садгородское	137ч, 147	27,92	
	ИТОГО		5603,8044	
ЦЕННЫЕ ЛЕСА, ВСЕГО	Барабашское	1-20, 22-30, 37-65, 67, 74, 75, 79-85	36071,0	Лесной кодекс Российской Федерации (ст. 10) Приказ Рослесхоза от 10.06.2011 № 220
	Занадворовское	1-13, 19, 20, 22, 24, 26, 28-39, 41, 42, 45-66, 69, 70	23812,0	
	Славянское	1-50	25867,0	
	Краскинское	1-43, 45-50	19823,0	
	Шкотовское	97, 103-107, 111, 114, 117, 122, 134, 135	2029,0	
	Анисимовское	25-28, 31-35, 41, 44-46	1806,0	
	Петровское	2, 6, 10, 25, 26, 31, 40-43, 49, 51, 53, 54, 59-62	6070,1971	
	Нежинское	17, 19, 24, 28, 32, 35, 38, 40, 41, 43, 44, 46, 47, 50-52, 54-56, 58, 64, 65, 70, 71, 75, 80-82, 86, 115	10329,0	
	Надеждинское	110, 120, 121, 128, 171, 176, 177	1079,8	
	Раздольнинское	40, 41, 42, 55, 59, 74	586,0	
	ИТОГО		127490,9971	
в том числе: Запретные полосы лесов, расположенные вдоль водных объектов	Петровское	2, 6, 18ч, 25, 26, 31, 40-43, 49, 51, 53, 54, 59-62	5646,1971	Лесной кодекс Российской Федерации (ст. 10) Приказ Рослесхоза от 10.06.2011 № 220
	Нежинское	17, 19, 24, 28, 32, 35, 38	1699,0	
	Надеждинское	110, 120, 121, 128	449,0	
	Раздольнинское	40, 41, 42, 55, 59, 74	586,0	
	ИТОГО		8380,1971	
Нерестоохранные полосы	Барабашское	30, 38-45, 56, 57, 67, 79, 83, 84	4465,0	Лесной кодекс Рос-

Целевое назначение лесов	Участковое лесничество	Номера кварталов или их частей	Площадь, га	Основания деления лесов по целевому назначению
лесов	Занадворовское	2, 6, 8-12, 32, 33, 47, 50-54, 58, 59, 61, 63	5327,0	сиейской Федерации (ст. 10) Приказ Рослесхоза от 10.06.2011 № 220
	Славянское	2, 5, 8, 11, 14, 16, 18, 20, 22, 23, 28, 29, 33, 35, 36, 41-45	7085,0	
	Краскинское	2, 3, 6, 9, 10, 14, 15, 19, 20, 23, 24, 27, 28, 32, 36, 37, 41, 42, 46, 47, 49	4704,0	
	Шкотовское	97, 103-107, 111, 114, 117, 122, 134, 135	2029,0	
	Анисимовское	25-28, 31-35, 41, 44-46	1806,0	
	Петровское	10	424,0	
	Нежинское	40, 41, 43, 44, 46, 47, 50-52, 54-56, 58, 64, 65, 70, 71, 75, 80-82, 86, 115	8630,0	
	Надеждинское	171, 176, 177	648,8	
	ИТОГО		35118,8	
Пустынные, полупустынные леса, лесостепные леса, лесотундровые леса, горные леса	Барабашское	1-20, 22-29, 37, 46-55, 58-65, 74, 75, 80-82, 85	31606,0	Лесной кодекс Российской Федерации (ст. 10) Федеральный закон от 04.12.2006 № 201-ФЗ (ст.8)
	Занадворовское	1, 3-5, 7, 13, 19, 20, 22, 24, 26, 28-31, 34-39, 41, 42, 45, 46, 48, 49, 55-57, 60, 62, 64-66, 69, 70	18485,0	
	Славянское	1, 3, 4, 6, 7, 9, 10, 12, 13, 15, 17, 19, 21, 24-27, 30-32, 34, 37-40, 46-50	18782,0	
	Краскинское	1, 4, 5, 7, 8, 11, 12, 13, 16, 17, 18, 21, 22, 25, 26, 29, 30, 31, 33, 34, 35, 38, 39, 40, 43, 45, 48, 50	15119,0	
	ИТОГО		83992,0	
ЭКСПЛУАТАЦИОННЫЕ ЛЕСА	Заводское	1-20, 22ч, 23-40, 42ч, 43-84, 86, 87, 89, 91, 92	7740,6	Лесной кодекс Российской Федерации (ст. 10) Приказ Рослесхоза от 10.06.2011 № 220
	Занадворовское	14-18	4082,0	
	Артемовское	100ч, 108ч, 120ч, 134ч, 147ч, 148ч, 157ч, 158ч, 167ч, 176ч, 177ч, 178ч, 179ч, 180ч, 181ч, 182ч, 183ч, 184ч, 196ч, 197ч	268,9516	
	Шкотовское	94, 95, 96, 101, 102, 112, 113, 115, 116, 118-121, 123-129, 133	6018,0	

Целевое назначение лесов	Участковое лесничество	Номера кварталов или их частей	Площадь, га	Основания деления лесов по целевому назначению
	Анисимовское	1-24, 30, 36-40, 42, 43, 47-62	18582,3	
	Петровское	3, 4, 7, 8, 9, 11-17, 18ч, 19-24, 27-29, 32-38, 44-47, 55-58	18554,523	
	Нежинское	16, 18, 20-23, 25-27, 29-31, 33, 34, 36, 37, 39, 42, 45, 48, 49, 53, 57, 59-63, 66-69, 72-74, 76-79, 83-85, 87, 88	17531,0	
	Надеждинское	76-80, 85-93, 99-106, 111-119, 122-127, 129-135, 137ч, 138-146, 150, 153, 154	5906,1655	
	Раздольнинское	25-27, 39, 43-52, 56-58, 60-73, 75, 81-84, 94-98, 107-109	5986,0	
	Лазурное	31ч, 34ч, 44ч, 45ч	7,4289	
	ИТОГО		84676,969	

Приложение № 2

к приказу министерства лесного хозяйства,
охраны окружающей среды, животного мира
и природных ресурсов Приморского края
от 06.04. 2024 г. № 333

Таблица 5 – Характеристика особо охраняемых природных территорий на территории Владивостокского лесничества

№ п/п	Наименование памятника природы, заповедного участка, заказника и др. особо охраняемых объектов. Основание к выделению	Площадь в границах лесного фонда, га		Участковое лесничество, квартал (выдел)	Тип особо охраняемых природных территорий	Режим ведения хозяйства
		объекта	охранной зоны			
1	2	3	4	5	6	7
1.	Лесосеменной участок пихты цельнолистной, Решение исполнительного комитета Приморского краевого Совета народных депутатов от 14.08.1987 № 551, Реестр от 30.12.2013	140	-	Артемовское участковое лесничество кв. 194ч, 195ч, 196ч, 204ч, 208ч, 209ч, 210ч, 211ч, 213ч	памятник природы (ботанический)	Запрещена деятельность, угрожающая состоянию данного природного комплекса
2.	Озеро «Черепашье», Решение исполнительного комитета Приморского краевого Совета народных депутатов от 14.08.1987 № 551, Реестр от 30.12.2013	19	20	Артемовское участковое лесничество кв. 185ч (охранная зона (кв. 183ч, 184ч, 185ч)	памятник природы (гидрологический)	Запрещена деятельность, угрожающая состоянию данного природного комплекса
3.	Искусственные посадки кедра, Решение исполнительного комитета Приморского краевого Совета народных депутатов от 29.09.1988 № 381, Реестр от 30.12.2013	36	-	Артемовское участковое лесничество кв. 110ч, 111ч, 112ч, 124ч, 125ч	памятник природы (ботанический)	Запрещена деятельность, угрожающая состоянию данного природного комплекса
4.	Пихтовые леса, Решение исполнительного комитета Приморского краевого Совета народных депутатов от 29.09.1988 № 381, Реестр от 30.12.2013	70	-	Артемовское участковое лесничество кв. 140ч, 143ч, 144ч, 154ч, 155ч	памятник природы (ботанический)	Запрещена деятельность, угрожающая состоянию данного природного комплекса

№ п/п	Наименование памятника природы, заповедного участка, заказника и др. особо охраняемых объектов. Основание к выделению	Площадь в границах лесного фонда, га		Участковое лесничество, квартал (выдел)	Тип особо охраняемых природных территорий	Режим ведения хозяйства
		объекта	охранной зоны			
1	2	3	4	5	6	7
5.	Памятник природы Дубовая роща	1	-	Артемовское участковое лесничество, кв. 109ч	памятник природы (ботанический)	Запрещена деятельность, угрожающая состоянию данного природного комплекса
6.	Водопад на ключе Левый Горбатов, Решение исполнительного комитета Приморского краевого Совета народных депутатов от 14.08.1987 № 551, Реестр от 30.12.2013	47	-	Центральное участковое лесничество кв. 27ч, 38ч	памятник природы (комплексный)	Запрещена деятельность, угрожающая состоянию данного природного комплекса
7.	Водопад на реке Правая Тигровая, Решение исполнительного комитета Приморского краевого Совета народных депутатов от 14.08.1987 № 551, Реестр от 30.12.2013	24	-	Центральное участковое лесничество кв. 24ч, 25ч	памятник природы (гидрологический)	Запрещена деятельность, угрожающая состоянию данного природного комплекса
8.	Пещера «Серебряная», Решение исполнительного комитета Приморского краевого Совета народных депутатов от 13.07.1984 № 535, Реестр от 30.12.2013	5	-	Многоудобненское участковое лесничество кв. 102ч	памятник природы (геологический)	Запрещена деятельность, угрожающая состоянию данного природного комплекса
9.	Пещера «Раздумий», Решение исполнительного комитета Приморского краевого Совета народных депутатов от 13.07.1984 № 535, Реестр от 30.12.2013	7	-	Многоудобненское участковое лесничество кв. 97ч	памятник природы (геологический)	Запрещена деятельность, угрожающая состоянию данного природного комплекса
10.	Пещера «Богатая фанза», Решение исполнительного комитета Приморского краевого Совета народных депутатов от 20.01.1984 № 27, Реестр от 30.12.2013	12	3	Барабашское участковое лесничество кв. 63ч (охранная зона кв. 63)	памятник природы (геологический)	Запрещена деятельность, угрожающая состоянию данного природного комплекса
11.	Тисовая роща, Решение исполнительного комитета Приморского краевого Совета народных депутатов от 29.12.1989 №452, Реестр от 30.12.2013	63	-	Нежинское участковое лесничество, кв. 13ч, кв. 14ч	памятник природы (комплексный)	Запрещена деятельность, угрожающая состоянию данного природного комплекса

№ п/п	Наименование памятника природы, заповедного участка, заказника и др. особо охраняемых объектов. Основание к выделению	Площадь в границах лесного фонда, га		Участковое лесничество, квартал (выдел)	Тип особо охраняемых природных территорий	Режим ведения хозяйства
		объекта	охранной зоны			
1	2	3	4	5	6	7
12.	Памятник природы Бухта миноносков	0,5	50	Хасанское сельское участковое лесничество, урочище совхоза Амурский, кв. 39ч (охранная зона кв. 39ч)	памятник природы (комплексный)	Запрещена деятельность, угрожающая состоянию данного природного комплекса
13.	Памятник природы Лиман реки Раздольная	208	-	Надеждинское участковое лесничество, кв. 173ч, 176ч, 177ч, 178ч	памятник природы (биологический)	Запрещена деятельность, угрожающая состоянию данного природного комплекса
14.	Памятник природы Геологический разрез Кипарисовский	1,4	-	Надеждинское участковое лесничество, кв. 119ч	памятник природы (геологический)	Запрещена деятельность, угрожающая состоянию данного природного комплекса
15.	Тигровая падь, Решение исполнительного комитета Приморского краевого Совета народных депутатов от 29.12.1989 №452, Реестр от 30.12.2013	555	-	Надеждинское участковое лесничество, кв. 151, 152ч, 157, 158ч, 159ч, 162ч, 163ч, 166ч	памятник природы (комплексный)	<p>Запрещается:</p> <ul style="list-style-type: none"> - распашка земель; - рубки главного пользования и сплошные санитарные рубки; - сенокошение, пастьба скота, заготовка и сбор грибов, ягод, плодов, семян, цветов на букеты, лекарственных и иных растений, другие виды пользования растительным миром; - сбор зоологических, ботанических и минералогических коллекций (кроме как в научных и воспроизводственных целях по разрешениям, выдаваемым Администрацией Приморского края); - предоставление земельных участков под застройку, а также для коллективного садоводства и огородничества; - проведение гидромелиоративных и ирригационных работ, геологоразведочных изысканий и разработка полезных ископаемых; - строительство зданий и сооружений, дорог и трубопро-

№ п/п	Наименование памятника природы, заповедного участка, заказника и др. особо охраняемых объектов. Основание к выделению	Площадь в границах лесного фонда, га		Участковое лесничество, квартал (выдел)	Тип особо охраняемых природных территорий	Режим ведения хозяйства
		объекта	охранной зоны			
1	2	3	4	5	6	7
						<p>водов, линий электропередач и прочих коммуникаций;</p> <ul style="list-style-type: none"> - применение ядохимикатов, минеральных удобрений, химических средств защиты растений и стимуляторов роста; - проезд стоянка автотранспорта, устройство стационарных бивуаков, туристических стоянок и лагерей, разведение костров, засорение и захламление территории; - акклиматизация несвойственных экосистеме видов животных и растений; - любые иные виды деятельности препятствующих сохранению, восстановлению и воспроизводству природного комплекса и отдельных биологических объектов
16.	<p>Национальный парк «Земля леопарда», приказ Минприроды России от 30.01.2008 № 19, распоряжение Правительства Российской Федерации от 22.12.2011 № 2322-р, приказ Минприроды России от 04.06.2012 № 142, постановление администрации Приморского края от 15.01.2013 № 3-ПА</p>	118009	-	<p>Нежинское участковое лесничество, кв. 16-35, 40-55, 57, 61-76, 78;</p> <p>Занадворовское участковое лесничество, кв. 1-21, 28-37, 45-53, 70, 71;</p> <p>Барабашское участковое лесничество, кв. 1-31, 33, 35, 37-85;</p> <p>Славянское участковое лесничество, кв. 1-38, 40, 41, 43, 46;</p> <p>Краскинское</p>	<p>национальный парк (биологический)</p>	<p>Запрещается:</p> <ul style="list-style-type: none"> - разведка и разработка полезных ископаемых; - деятельность, влекущая за собой нарушение почвенного покрова и геологических обнажений; - деятельность, влекущая за собой изменения гидрологического режима; - предоставление на территории национального парка садоводческих и дачных участков; - строительство магистральных дорог, трубопроводов, линий электропередачи и других коммуникаций, а также строительство и эксплуатация хозяйственных и жилых объектов, за исключением объектов туристской индустрии, музеев и информационных центров, и объектов, связанных с функционированием национального парка и с обеспечением функционирования расположенных в его границах населенных пунктов, а также в случаях, предусмотренных Положением; - заготовка древесины (за исключением заготовки гражданами древесины для собственных нужд); - заготовка живицы;

№ п/п	Наименование памятника природы, заповедного участка, заказника и др. особо охраняемых объектов. Основание к выделению	Площадь в границах лесного фонда, га		Участковое лесничество, квартал (выдел)	Тип особо охраняемых природных территорий	Режим ведения хозяйства
		объекта	охранной зоны			
1	2	3	4	5	6	7
				участковое лесничество, кв. 1-29, 45-50 Хасанское сельское участковое лесничество, урочище совхоза Амурский, кв. 1,3, 6-23, 25-28, 38		<ul style="list-style-type: none"> - промысловая, любительская и спортивная охота; - промышленное рыболовство; - заготовка пригодных для употребления в пищу лесных ресурсов (пищевых лесных ресурсов), других недревесных лесных ресурсов (за исключением заготовки гражданами таких ресурсов для собственных нужд); - деятельность, влекущая за собой нарушение условий обитания объектов растительного и животного мира; - сбор биологических коллекций, кроме осуществляемого в рамках научно-исследовательской деятельности, предусмотренной тематикой и планами научных исследований Учреждения - интродукция живых организмов в целях их акклиматизации; - сплав древесины по водотокам и водоемам; - организация массовых спортивных и зрелищных мероприятий, организация туристских стоянок и разведение костров за пределами специально предусмотренных для этого мест; - самовольное ведение археологических раскопок, сбор и вывоз предметов, имеющих историко-культурную ценность. - нахождение с огнестрельным, пневматическим и метательным оружием, капканами и другими орудиями охоты, в том числе с охотничьим огнестрельным оружием в собранном виде на дорогах общего пользования, а также с продукцией добывания объектов животного мира и орудиями добычи (вылова) водных биоресурсов, кроме случаев, связанных с осуществлением спортивного и любительского рыболовства в соответствии с настоящим Положением; - взрывные работы - пускание палов, выжигание растительности (за исключением противопожарных мероприятий, осуществляе-

№ п/п	Наименование памятника природы, заповедного участка, заказника и др. особо охраняемых объектов. Основание к выделению	Площадь в границах лесного фонда, га		Участковое лесничество, квартал (выдел)	Тип особо охраняемых природных территорий	Режим ведения хозяйства
		объекта	охранной зоны			
1	2	3	4	5	6	7
						<p>мых по согласованию с Учреждением);</p> <ul style="list-style-type: none"> -проведение сплошных рубок леса, за исключением сплошных санитарных рубок, рубок, связанных с тушением лесных пожаров, в том числе с созданием противопожарных разрывов, и рубок, связанных со строительством, реконструкцией и эксплуатацией линейных объектов, осуществляемых в соответствии Положением; - проведение сплошных рубок леса, за исключением сплошных санитарных рубок, рубок, связанных с тушением лесных пожаров, в том числе с созданием противопожарных разрывов, и рубок, связанных со строительством, реконструкцией и эксплуатацией линейных объектов, осуществляемых в соответствии Положением; -создание объектов размещения отходов производства и потребления, радиоактивных, химических, взрывчатых, токсичных, отравляющих и ядовитых веществ, за исключением накопления и размещения отходов производства и потребления в соответствии Положением; -мойка транспортных средств на берегах водных объектов; -проезд и стоянка автотранспортных средств вне дорог общего пользования и специально предусмотренных для этого мест, проход и стоянка судов и иных плавучих средств вне водных путей общего пользования и специально предусмотренных для этого мест (кроме случаев, связанных с функционированием национального парка и использованием транспортных средств собственниками, владельцами и пользователями земельных участков, расположенных в границах национального парка); -уничтожение и повреждение аншлагов, шлагбаумов, стенов, граничных столбов и других информационных

№ п/п	Наименование памятника природы, заповедного участка, заказника и др. особо охраняемых объектов. Основание к выделению	Площадь в грани- цах лесного фон- да, га		Участковое лесни- чество, квартал (выдел)	Тип особо охраняемых природных территорий	Режим ведения хозяйства
		объек- та	охран- ной зоны			
1	2	3	4	5	6	7
						знаков, и указателей, оборудованных экологических троп и мест отдыха, строений на территории националь-ного парка, а также имущества Учреждения, нанесение надписей и знаков на валунах, обнажениях горных пород и историко-культурных объект распашка земель (за исключением мер противопожарно-го обустройства лесов и земельных участков, используемых их собственниками, владельцами и пользователями для производства сельскохозяйственной продукции); -применение ядохимикатов, минеральных удобрений, химических средств защиты растений и стимуляторов роста (за исключением земельных участков, используемых их собственниками, владельцами и пользователями для производства сельскохозяйственной продукции).

Приложение № 3
к приказу министерства лесного хозяйства,
охраны окружающей среды, животного мира
и природных ресурсов Приморского края
от 06.04.2026 г. № 233

Таблица 8 – Виды разрешенного использования лесов

Виды разрешенного использования лесов	Наименование участкового лесничества	Перечень кварталов или их частей	Площадь, га
1	2	3	4
Заготовка древесины	Артемовское	93-108, 109**, 110**, 111**, 112**, 113-123, 124**, 125**, 126-139, 140**, 141, 142, 143**, 144*, 145-153, 154*, 155**, 156-184, 185**, 187-193, 194**, 195**, 196**, 197-203, 204**, 205-207, 208**, 209**, 210**, 211**, 212, 213**, 214-216	7584,0
	Заводское	1-92	8252,1
	Барабашское	1-31*, 33*, 35*, 37-62*, 63**, 64*, 65, 66-85*	37460,2
	Занадворовское	1-21*, 22-27, 28-37*, 38-42, 45-53*, 54-69	28259,0
	Славянское	1-38*, 39, 40*, 41*, 42, 43*, 44, 45, 46*, 47-53	26034,0
	Краскинское	1-29*, 30-44	19876,0
	Шкотовское	1-135	29092,9
	Центральное	1-23, 24**, 25**, 26, 27**, 28-37, 38**, 39-141	39879,8
	Анисимовское	1-62	20619,3
	Петровское	1-62	24898,9150
	Многоудобненское	1-96, 97**, 98-101, 102**, 103-337	40229,6
	Кучелиновское	1-129	14629,0
	Садгородское	96-102, 111-114, 121-125, 127-133, 137, 138, 147	484,52
	Седанское	91, 97, 98, 101-107	273,9
	Лазурное	1-4, 8-10, 17, 28, 29, 31-34, 36, 44-46, 60, 70, 76, 86, 88	580,3452
	Островное	3, 9, 10, 14-39	1513,0
	Нежинское	1-9, 13ч**, 14ч**, 15, 16-35*, 36-39, 40-55*, 56, 57*, 58-60, 61-76*, 77, 78*, 79-88	34787,5
	Надеждинское	76-80, 85-93, 99-106, 110-118, 119**, 120-150, 151**, 152**, 153-156, 157**, 158**, 159**, 160, 161, 162**, 163**, 164, 165, 166**, 167-172, 173**, 174, 175, 176**, 177**, 178**, 179	10140,13
	Раздольнинское	1-75, 81-84, 94-98, 107-109	12445,5408
	Хасанское сельское в т.ч.:	-	8426,1
Урочище совхоза «Мраморный»	1-2	355,3	
Урочище совхоза «Амурский»	1-38, 39ч**	8070,8	
Заготовка живицы	Артемовское	93-108, 109**, 110**, 111**, 112**, 113-123, 124**, 125**, 126-139, 140**, 141, 142, 143**, 144*, 145-153, 154*, 155**, 156-184, 185**, 187-193, 194**, 195**, 196**, 197-203, 204**, 205-207, 208**, 209**, 210**, 211**, 212, 213**, 214-216	7584,0
	Заводское	1-92	8252,1
	Барабашское	1-31*, 33*, 35*, 37-62*, 63**, 64*, 65, 66-85*	37460,2
	Занадворовское	1-21*, 22-27, 28-37*, 38-42, 45-53*, 54-69	28259,0
	Славянское	1-38*, 39, 40*, 41*, 42, 43*, 44, 45, 46*, 47-53	26034,0
	Краскинское	1-29*, 30-44	19876,0
	Шкотовское	1-135	29092,9
	Центральное	1-23, 24**, 25**, 26, 27**, 28-37, 38**, 39-141	39879,8

Виды разрешенного использования лесов	Наименование участкового лесничества	Перечень кварталов или их частей	Площадь, га
1	2	3	4
	Анисимовское	1-62	20619,3
	Петровское	1-62	24898,9150
	Многоудобненское	1-96, 97**, 98-101, 102**, 103-337	40229,6
	Кучелиновское	1-129	14629,0
	Садгородское	96-102, 111-114, 121-125, 127-133, 137, 138, 147	484,52
	Седанское	91, 97, 98, 101-107	273,9
	Лазурное	1-4, 8-10, 17, 28, 29, 31-34, 36, 44-46, 60, 70, 76, 86, 88	580,3452
	Островное	3, 9, 10, 14-39	1513,0
	Нежинское	1-9, 13ч**, 14ч**, 15, 16-35*, 36-39, 40-55*, 56, 57*, 58-60, 61-76*, 77, 78*, 79-88	34787,5
	Надеждинское	76-80, 85-93, 99-106, 110-118, 119**, 120-150, 151**, 152**, 153-156, 157**, 158**, 159**, 160, 161, 162**, 163**, 164, 165, 166**, 167-172, 173**, 174, 175, 176**, 177**, 178**, 179	10140,13
	Раздольнинское	1-75, 81-84, 94-98, 107-109	12445,5408
	Хасанское сельское в т.ч.:		8426,1
	Урочище совхоза «Мраморный»	1-2	355,3
	Урочище совхоза «Амурский»	1-38, 39ч**	8070,8
Заготовка и сбор недревесных лесных ресурсов	Артемовское	93-185, 187-216	7584,0
	Заводское	1-92	8252,1
	Барабашское	1-31, 33, 35, 37-85	37460,2
	Занадворовское	1-42, 45-71	28259,0
	Славянское	1-53	26034,0
	Краскинское	1-50	19876,0
	Шкотовское	1-135	29092,9
	Центральное	1-141	39879,8
	Анисимовское	1-62	20619,3
	Петровское	1-62	24898,9150
	Многоудобненское	1-337	40229,6
	Кучелиновское	1-129	14629,0
	Садгородское	96-102, 111-114, 121-125, 127-133, 137, 138, 147	484,52
	Седанское	91, 97, 98, 101-107	273,9
	Лазурное	1-4, 8-10, 17, 28, 29, 31-34, 36, 44-46, 60, 70, 76, 86, 88	580,3452
	Островное	3, 9, 10, 14-39	1513,0
	Нежинское	1-9, 13-88, 114-120	34787,5
	Надеждинское	76-80, 85-93, 99-106, 110-179	10140,13
	Раздольнинское	1-75, 81-84, 94-98, 107-109	12445,5408
	Хасанское сельское, в т.ч.:		8426,1
	урочище совхоза «Мра-	1-2	355,3

Виды разрешенного использования лесов	Наименование участкового лесничества	Перечень кварталов или их частей	Площадь, га
1	2	3	4
	морный»		
	урочище совхоза «Амурский»	1-39	8071,8
Заготовка пищевых лесных ресурсов и сбор лекарственных растений	Артемовское	93-185, 187-216	7584,0
	Заводское	1-92	8252,1
	Барабашское	1-31, 33, 35, 37-85	37460,2
	Занадворовское	1-42, 45-71	28259,0
	Славянское	1-53	26034,0
	Краскинское	1-50	19876,0
	Шкотовское	1-135	29092,9
	Центральное	1-141	39879,8
	Анисимовское	1-62	20619,3
	Петровское	1-62	24898,9150
	Многоудобненское	1-337	40229,6
	Кучелиновское	1-129	14629,0
	Садгородское	96-102, 111-114, 121-125, 127-133, 137, 138, 147	484,52
	Седанское	91, 97, 98, 101-107	273,9
	Лазурное	1-4, 8-10, 17, 28, 29, 31-34, 36, 44-46, 60, 70, 76, 86, 88	580,3452
	Островное	3, 9, 10, 14-39	1513,0
	Нежинское	1-9, 13-88, 114-120	34787,5
	Наеждинское	76-80, 85-93, 99-106, 110-179	10140,13
	Раздольнинское	1-75, 81-84, 94-98, 107-109	12445,5408
	Хасанское сельское, в т.ч.:		8426,1
	урочище совхоза «Мраморный»	1-2	355,3
	урочище совхоза «Амурский»	1-39	8070,8
Осуществление видов деятельности в сфере охотничьего хозяйства	Артемовское	93, 100ч, 108ч, 120ч, 134ч, 147ч, 148ч, 157ч, 158ч, 167ч, 176ч-184ч, 185ч**, 194ч**, 195ч**, 196ч**, 197ч, 208**	437,8891
	Заводское	1-20, 22ч, 23-40, 42ч, 43-92	7908,6
	Барабашское	1-30*, 37-64*, 65, 67*, 73-85*	36347,9
	Занадворовское	1-21*, 22-27, 28-37*, 38-42, 45-53*, 54-69	28259,0
	Славянское	1-38*, 39, 40*, 41*, 42, 43*, 44, 45, 46*, 47-53	26034,0
	Краскинское	1-29*, 30-44	19876,0
	Шкотовское	1-90, 94-97, 101-107, 111-135	27351,9
	Центральное	1-23, 24**, 25**, 26, 27**, 28-37, 38**, 39-141	39879,8

Виды разрешенного использования лесов	Наименование участкового лесничества	Перечень кварталов или их частей	Площадь, га
1	2	3	4
	Анисимовское	1-62	20619,3
	Петровское	1-62	24898,9150
	Многоудобненское	1-96, 97**, 98-101, 102**, 103-337	40229,6
	Кучелиновское	1-129	14629,0
	Садгородское	96-102, 111-114, 121-125, 127-133, 138	456,6
	Седанское	91, 97, 98, 101-107	273,9
	Лазурное	31ч, 34ч, 44ч, 45ч	10,9095
	Нежинское	16-35*, 36-39, 40-55*, 56, 57*, 58-60, 61-76*, 77, 78*, 79-88	27860,0
	Надеждинское	76-80, 85-93, 99-106, 110-118, 119**, 120-135, 137ч, 138-146, 150, 153, 154, 176**, 177**	7003,9655
	Раздольнинское	25-27, 39-52, 55-75, 81-84, 94-98, 107-109	6572,0
Хасанское сельское (урочище совхоза «Амурский»)	1ч, 2, 3ч, 8ч, 14ч, 20, 21ч, 25ч, 26ч, 28, 38	688,1	
Ведение сельского хозяйства	Артемовское	94, 95, 99, 100, 108ч, 109, 114ч-120ч, 121-123, 125ч-128ч, 134ч, 135-137, 138ч, 141-143, 147ч, 148ч, 149-156, 157ч, 158ч, 159-165, 167ч, 168-175, 176ч-185ч, 187-195, 196ч, 197ч, 204, 208-210, 212, 213	4467,3113
	Заводское	1-20, 22ч, 23-40, 42ч, 43-92	7908,6
	Барабашское	1-31, 33, 35, 37-85	37460,2
	Занадворовское	1-42, 45-71	28259,0
	Славянское	1-53	26034,0
	Краскинское	1-50	19876,0
	Шкотовское	1-135	29092,9
	Центральное	1-141	39879,8
	Анисимовское	1-62	20619,3
	Петровское	1-62	24898,9150
	Многоудобненское	1-337	40229,6
	Кучелиновское	1-129	14629,0
	Садгородское	96-102, 111-114, 121-125, 127-133, 138	456,6
	Седанское	91, 97, 98, 101-107	273,9
	Лазурное	31ч, 34ч, 44ч, 45ч	10,9095
	Нежинское	1-9, 13-88, 114-120	34787,5
	Надеждинское	76-80, 85-93, 99-106, 110-179	10140,13
	Раздольнинское	1-28, 29ч, 30-75, 81-84, 94-98, 107-109	12412,2808
	Хасанское сельское, в т.ч.:		8426,1
	урочище совхоза «Мра-	1-2	355,3

Виды разрешенного использования лесов	Наименование участкового лесничества	Перечень кварталов или их частей	Площадь, га
1	2	3	4
	морный»		
	урочище совхоза «Амурский»	1-39	8070,8
Осуществление рыболовства, за исключением любительского рыболовства	Артемовское	93-108, 109**, 110**, 111**, 112**, 113-123, 124**, 125**, 126-139, 140**, 141, 142, 143**, 144*, 145-153, 154*, 155**, 156-184, 185**, 187-193, 194**, 195**, 196**, 197-203, 204**, 205-207, 208**, 209**, 210**, 211**, 212, 213**, 214-216	7584,0
	Заводское	1-92	8252,1
	Барабашское	1-31*, 33*, 35*, 37-62*, 63**, 64*, 65, 66-85*	37460,2
	Занадворовское	1-21*, 22-27, 28-37*, 38-42, 45-53*, 54-69	28259,0
	Славянское	1-38*, 39, 40*, 41*, 42, 43*, 44, 45, 46*, 47-53	26034,0
	Краскинское	1-29*, 30-44	19876,0
	Шкотовское	1-135	29092,9
	Центральное	1-23, 24**, 25**, 26, 27**, 28-37, 38**, 39-141	39879,8
	Анисимовское	1-62	20619,3
	Петровское	1-62	24898,9150
	Многоудобненское	1-96, 97**, 98-101, 102**, 103-337	40229,6
	Кучелиновское	1-129	14629,0
	Садгородское	96-102, 111-114, 121-125, 127-133, 137, 138, 147	484,52
	Седанское	91, 97, 98, 101-107	273,9
	Лазурное	1-4, 8-10, 17, 28, 29, 31-34, 36, 44-46, 60, 70, 76, 86, 88	580,3452
	Островное	3, 9, 10, 14-39	1513,0
	Нежинское	1-9, 13ч**, 14ч**, 15, 16-35*, 36-39, 40-55*, 56, 57*, 58-60, 61-76*, 77, 78*, 79-88	34787,5
	Надеждинское	76-80, 85-93, 99-106, 110-118, 119**, 120-150, 151**, 152**, 153-156, 157**, 158**, 159**, 160, 161, 162**, 163**, 164, 165, 166**, 167-172, 173**, 174, 175, 176**, 177**, 178**, 179	10140,13
	Раздольнинское	1-75, 81-84, 94-98, 107-109	12445,5408
	Хасанское сельское в т.ч.:		8426,1
	Урочище совхоза «Мраморный»	1-2	355,3
	Урочище совхоза «Амурский»	1-38, 39ч**	8070,8
	Осуществление научно-исследовательской деятельности, образовательной деятельности	Артемовское	93-185, 187-216
Заводское		1-92	8252,1
Барабашское		1-31, 33, 35, 37-85	37460,2
Занадворовское		1-42, 45-71	28259,0
Славянское		1-53	26034,0
Краскинское		1-50	19876,0
Шкотовское		1-135	29092,9
Центральное		1-141	39879,8
Анисимовское		1-62	20619,3
Петровское		1-62	24898,9150
Многоудобненское		1-337	40229,6

Виды разрешенного использования лесов	Наименование участкового лесничества	Перечень кварталов или их частей	Площадь, га
1	2	3	4
	Кучелиновское	1-129	14629,0
	Садгородское	96-102, 111-114, 121-125, 127-133 ,137, 138, 147	484,52
	Седанское	91, 97, 98, 101-107	273,9
	Лазурное	1-4, 8-10, 17, 28, 29, 31-34, 36, 44-46, 60, 70, 76, 86, 88	580,3452
	Островное	3, 9, 10, 14-39	1513,0
	Нежинское	1-9, 13-88, 114-120	34787,5
	Надеждинское	76-80, 85-93, 99-106, 110-179	10140,13
	Раздольнинское	1-75, 81-84, 94-98, 107-109	12445,5408
	Хасанское сельское, в т.ч.:		8426,1
	урочище совхоза «Мраморный»	1-2	355,3
	урочище совхоза «Амурский»	1-39	8070,8
	Осуществление рекреационной деятельности	Артемовское	93-185, 187-216
Заводское		1-92	8252,1
Барабашское		1-31, 33, 35, 37-85	37460,2
Занадворовское		1-42, 45-71	28259,0
Славянское		1-53	26034,0
Краскинское		1-50	19876,0
Шкотовское		1-135	29092,9
Центральное		1-141	39879,8
Анисимовское		1-62	20619,3
Петровское		1-62	24898,9150
Многоудобненское		1-337	40229,6
Кучелиновское		1-129	14629,0
Садгородское		96-102, 111-114, 121-125, 127-133 ,137, 138, 147	484,52
Седанское		91, 97, 98, 101-107	273,9
Лазурное		1-4, 8-10, 17, 28, 29, 31-34, 36, 44-46, 60, 70, 76, 86, 88	580,3452
Островное		3, 9, 10, 14-39	1513,0
Нежинское		1-9, 13-88, 114-120	34787,5
Надеждинское		76-80, 85-93, 99-106, 110-179	10140,13
Раздольнинское		1-75, 81-84, 94-98, 107-109	12445,5408
Хасанское сельское, в т.ч.:			8426,1
урочище совхоза «Мра-	1-2	355,3	

Виды разрешенного использования лесов	Наименование участкового лесничества	Перечень кварталов или их частей	Площадь, га
1	2	3	4
	морный»		
	урочище совхоза «Амурский»	1-39	8070,8
Создание лесных плантаций и их эксплуатация ¹	Артемовское	93-99, 100ч, 107, 108ч, 109ч**, 110ч**, 111ч**, 112ч**, 113-119, 120ч, 121, 122, 123, 124ч**, 125ч**, 126-133, 134ч, 135-139, 140ч**, 141, 142, 143ч**, 144ч**, 145-153, 154ч**, 155ч**, 156, 157ч, 158ч, 159-166, 167ч, 168-177, 178ч, 179ч, 180ч, 181, 182, 183ч, 184ч, 185ч**, 187-193, 194ч**, 195ч**, 196ч**, 197-203, 204ч**, 205-207, 208ч**, 209ч**, 210ч**, 211ч**, 212, 213ч**, 214-216	7534,0625
	Заводское	1-92	8252,1
	Барабашское	1-31*, 33*, 35*, 37-62*, 63**, 64*, 65, 66-85*	37460,2
	Занадворовское	1-21*, 22-27, 28-37*, 38-42, 45-53*, 54-69	28259,0
	Славянское	1-38*, 39, 40*, 41*, 42, 43*, 44, 45, 46*, 47-53	26034,0
	Краскинское	1-29*, 30-44	19876,0
	Шкотовское	1-135	29092,9
	Центральное	1-23, 24**, 25**, 26, 27**, 28-37, 38**, 39-141	39879,8
	Анисимовское	1-62	20619,3
	Петровское	1-17, 18ч, 19-62	24898,7201
	Многоудобненское	1-96, 97**, 98-101, 102**, 103-337	40229,6
	Кучелиновское	1-129	14629,0
	Садгородское	96-102, 111-114, 121-125, 127-133, 137, 138, 147	484,52
	Седанское	91, 97, 98, 101-107	274
	Лазурное	1-4, 8-10, 17, 28, 29, 31ч, 32, 33, 34ч, 36, 44ч, 45ч, 46, 60, 70, 76, 86, 88	577,1125
	Островное	3, 9, 10, 14-39	1513,0
	Нежинское	1-9, 13ч**, 14ч**, 15, 16-35*, 36-39, 40-55*, 56, 57*, 58-60, 61-76*, 77, 78*, 79-88	34787,5
	Надеждинское	76-80, 85-93, 99-106, 110-118, 119**, 120-150, 151**, 152**, 153-156, 157**, 158**, 159**, 160, 161, 162**, 163**, 164, 165, 166**, 167-172, 173**, 174, 175, 176**, 177**, 178**, 179	10140,13
	Раздольнинское	1-75, 81-84, 94-98, 107-109	12445,5408
	Хасанское сельское в т.ч.:		8426,1
Урочище совхоза «Мраморный»	1-2	355,3	
Урочище совхоза «Амурский»	1-38, 39ч**	8070,8	
Выращивание лесных плодовых, ягодных, декоративных растений, лекарственных растений	Артемовское	93-108, 109**, 110**, 111**, 112**, 113-123, 124**, 125**, 126-139, 140**, 141, 142, 143**, 144*, 145-153, 154*, 155**, 156-184, 185**, 187-193, 194**, 195**, 196**, 197-203, 204**, 205-207, 208**, 209**, 210**, 211**, 212, 213**, 214-216	7584,0
	Заводское	1-92	8252,1
	Барабашское	1-31*, 33*, 35*, 37-62*, 63**, 64*, 65, 66-85*	37460,2
	Занадворовское	1-21*, 22-27, 28-37*, 38-42, 45-53*, 54-69	28259,0
	Славянское	1-38*, 39, 40*, 41*, 42, 43*, 44, 45, 46*, 47-53	26034,0
	Краскинское	1-29*, 30-44	19876,0
	Шкотовское	1-135	29092,9
	Центральное	1-23, 24**, 25**, 26, 27**, 28-37, 38**, 39-141	39879,8
	Анисимовское	1-62	20619,3
	Петровское	1-62	24898,9150

Виды разрешенного использования лесов	Наименование участкового лесничества	Перечень кварталов или их частей	Площадь, га
1	2	3	4
	Многоудобненское	1-96, 97**, 98-101, 102**, 103-337	40229,6
	Кучелиновское	1-129	14629,0
	Садгородское	96-102, 111-114, 121-125, 127-133, 137, 138, 147	484,52
	Седанское	91, 97, 98, 101-107	273,9
	Лазурное	1-4, 8-10, 17, 28, 29, 31-34, 36, 44-46, 60, 70, 76, 86, 88	580,3452
	Островное	3, 9, 10, 14-39	1513,0
	Нежинское	1-9, 13ч**, 14ч**, 15, 16-35*, 36-39, 40-55*, 56, 57*, 58-60, 61-76*, 77, 78*, 79-88	34787,5
	Надеждинское	76-80, 85-93, 99-106, 110-118, 119ч**, 120-150, 151**, 152ч**, 153ч, 154, 155, 156ч, 157**, 158ч**, 159ч**, 160ч, 161, 162ч**, 163ч**, 164, 165, 166ч**, 167-172, 173ч**, 174, 175, 176ч**, 177ч**, 178ч**, 179	10140,13
	Раздольнинское	1-75, 81-84, 94-98, 107-109	12445,5408
	Хасанское сельское в т.ч.:		8426,1
	Урочище совхоза «Мраморный»	1-2	355,3
	Урочище совхоза «Амурский»	1-38, 39ч**	8070,8
Создание лесных питомников и их эксплуатация	Артемовское	93-108, 109**, 110**, 111**, 112**, 113-123, 124**, 125**, 126-139, 140**, 141, 142, 143**, 144*, 145-153, 154*, 155**, 156-184, 185**, 187-193, 194**, 195**, 196**, 197-203, 204**, 205-207, 208**, 209**, 210**, 211**, 212, 213**, 214-216	7584,0
	Заводское	1-92	8252,1
	Барабашское	1-31*, 33*, 35*, 37-62*, 63**, 64*, 65, 66-85*	37460,2
	Занадворовское	1-21*, 22-27, 28-37*, 38-42, 45-53*, 54-69	28259,0
	Славянское	1-38*, 39, 40*, 41*, 42, 43*, 44, 45, 46*, 47-53	26034,0
	Краскинское	1-29*, 30-44	19876,0
	Шкотовское	1-135	29092,9
	Центральное	1-23, 24**, 25**, 26, 27**, 28-37, 38**, 39-141	39879,8
	Анисимовское	1-62	20619,3
	Петровское	1-62	24898,9150
	Многоудобненское	1-96, 97**, 98-101, 102**, 103-337	40229,6
	Кучелиновское	1-129	14629,0
	Садгородское	96-102, 111-114, 121-125, 127-133, 137, 138, 147	484,52
	Седанское	91, 97, 98, 101-107	273,9
	Лазурное	1-4, 8-10, 17, 28, 29, 31-34, 36, 44-46, 60, 70, 76, 86, 88	580,3452
	Островное	3, 9, 10, 14-39	1513,0
	Нежинское	1-9, 13ч**, 14ч**, 15, 16-35*, 36-39, 40-55*, 56, 57*, 58-60, 61-76*, 77, 78*, 79-88	34787,5
	Надеждинское	76-80, 85-93, 99-106, 110-118, 119**, 120-150, 151**, 152**, 153-156, 157**, 158**, 159**, 160, 161, 162**, 163**, 164, 165, 166**, 167-172, 173**, 174, 175, 176**, 177**, 178**, 179	10140,13
	Раздольнинское	1-75, 81-84, 94-98, 107-109	12445,5408
	Хасанское сельское в т.ч.:		8426,1
Урочище совхоза «Мраморный»	1-2	355,3	
Урочище совхоза «Амурский»	1-38, 39ч**	8070,8	
Осуществление геологического изучения недр,	Артемовское	94, 95, 99, 100, 108ч, 109**, 114ч-120ч, 121-123, 125ч**, 126ч-128ч, 134ч, 135-137, 138ч,	4467,3113

Виды разрешенного использования лесов	Наименование участкового лесничества	Перечень кварталов или их частей	Площадь, га
1	2	3	4
разведка и добыча полезных ископаемых ²		141, 142, 143**, 147ч, 148ч, 149-153, 154*, 155**, 156, 157ч, 158ч, 159-165, 167ч, 168-175, 176ч-184ч, 185ч**, 187-193, 194**, 195**, 196**ч, 197ч, 204**, 208, 209**, 210**, 212, 213**	
	Заводское	1-20, 22ч, 23-40, 42ч, 43-92	7908,6
	Барабашское	1-31, 33, 35, 37-85	37460,2
	Занадворовское	1-42, 45-71	28259,0
	Славянское	1-53	26034,0
	Краскинское	1-50	19876,0
	Шкотовское	1-135	29092,9
	Центральное	1-23, 24**, 25**, 26, 27**, 28-37, 38**, 39-141	39879,8
	Анисимовское	1-62	20619,3
	Петровское	1-62	24898,9150
	Многоудобненское	1-96, 97**, 98-101, 102**, 103-337	40229,6
	Кучелиновское	1-129	14629,0
	Садгородское	96-102, 111-114, 121-125, 127-133, 137, 138	456,6
	Седанское	91, 97, 98, 101-107	273,9
	Лазурное	31ч, 34ч, 44ч, 45ч	10,9095
	Нежинское	1-9, 13ч**, 14ч**, 15, 16-35*, 36-39, 40-55*, 56, 57*, 58-60, 61-76*, 77, 78*, 79-88	10140,13
	Надеждинское	76-80, 85-93, 99-106, 110-118, 119**, 120-150, 151**, 152**, 153-156, 157**, 158**, 159**, 160, 161, 162**, 163**, 164, 165, 166**, 167-172, 173**, 174, 175, 176**, 177**, 178**, 179	12412,2808
	Раздольнинское	1-28, 29ч, 30-75, 81-84, 94-98, 107-109	8426,1
Хасанское сельское в т.ч.:		355,3	
Урочище совхоза «Мраморный»	1-2	8070,8	
Урочище совхоза «Амурский»	1-38, 39ч**	456,6	
Осуществление изыскательской деятельности	Артемовское	93-108, 109**, 110**, 111**, 112**, 113-123, 124**, 125**, 126-139, 140**, 141, 142, 143**, 144*, 145-153, 154*, 155**, 156-184, 185**, 187-193, 194**, 195**, 196**, 197-203, 204**, 205-207, 208**, 209**, 210**, 211**, 212, 213**, 214-216	7584,0
	Заводское	1-92	8252,1
	Барабашское	1-31*, 33*, 35*, 37-62*, 63**, 64*, 65, 66-85*	37460,2
	Занадворовское	1-21*, 22-27, 28-37*, 38-42, 45-53*, 54-69	28259,0
	Славянское	1-38*, 39, 40*, 41*, 42, 43*, 44, 45, 46*, 47-53	26034,0
	Краскинское	1-29*, 30-44	19876,0
	Шкотовское	1-135	29092,9
	Центральное	1-23, 24**, 25**, 26, 27**, 28-37, 38**, 39-141	39879,8
	Анисимовское	1-62	20619,3
	Петровское	1-62	24898,9150
	Многоудобненское	1-96, 97**, 98-101, 102**, 103-337	40229,6
	Кучелиновское	1-129	14629,0
	Садгородское	96-102, 111-114, 121-125, 127-133, 137, 138, 147	484,52
	Седанское	91, 97, 98, 101-107	273,9
	Лазурное	1-4, 8-10, 17, 28, 29, 31-34, 36, 44-46, 60, 70, 76, 86, 88	580,3452
	Островное	3, 9, 10, 14-39	1513,0
	Нежинское	1-9, 13ч*, 14ч*, 15, 16-35*, 36-39, 40-55*, 56,	34787,5

Виды разрешенного использования лесов	Наименование участкового лесничества	Перечень кварталов или их частей	Площадь, га
1	2	3	4
		57*, 58-60, 61-76*, 77, 78*, 79-88	
	Надеждинское	76-80, 85-93, 99-106, 110-118, 119**, 120-150, 151**, 152**, 153-156, 157**, 158**, 159**, 160, 161, 162**, 163**, 164, 165, 166**, 167-172, 173**, 174, 175, 176**, 177**, 178**, 179	10140,13
	Раздольнинское	1-75, 81-84, 94-98, 107-109	12445,5408
	Хасанское сельское в т.ч.:		8426,1
	Урочище совхоза «Мраморный»	1-2	355,3
	Урочище совхоза «Амурский»	1-38, 39ч*	8070,8
Строительство и эксплуатация водохранилищ и иных искусственных водных объектов, создание и расширение морских и речных портов, строительство, реконструкция и эксплуатация гидротехнических сооружений	Артемовское	93-108, 109**, 110**, 111**, 112**, 113-123, 124**, 125**, 126-139, 140**, 141, 142, 143**, 144*, 145-153, 154*, 155**, 156-184, 185**, 187-193, 194**, 195**, 196**, 197-203, 204**, 205-207, 208**, 209**, 210**, 211**, 212, 213**, 214-216	7584,0
	Заводское	1-92	8252,1
	Барабашское	1-31*, 33*, 35*, 37-62*, 63**, 64*, 65, 66-85*	37460,2
	Занадворовское	1-21*, 22-27, 28-37*, 38-42, 45-53*, 54-69	28259,0
	Славянское	1-38*, 39, 40*, 41*, 42, 43*, 44, 45, 46*, 47-53	26034,0
	Краскинское	1-29*, 30-44	19876,0
	Шкотовское	1-135	29092,9
	Центральное	1-23, 24**, 25**, 26, 27**, 28-37, 38**, 39-141	39879,8
	Анисимовское	1-62	20619,3
	Петровское	1-62	24898,9150
	Многоудобненское	1-96, 97**, 98-101, 102**, 103-337	40229,6
	Кучелиновское	1-129	14629,0
	Садгородское	96-102, 111-114, 121-125, 127-133, 137, 138, 147	484,52
	Седанское	91, 97, 98, 101-107	273,9
	Лазурное	1-4, 8-10, 17, 28, 29, 31-34, 36, 44-46, 60, 70, 76, 86, 88	580,3452
	Островное	3, 9, 10, 14-39	1513,0
	Нежинское	1-9, 13ч*, 14ч*, 15, 16-35*, 36-39, 40-55*, 56, 57*, 58-60, 61-76*, 77, 78*, 79-88	34787,5
	Надеждинское	76-80, 85-93, 99-106, 110-118, 119**, 120-150, 151**, 152**, 153-156, 157**, 158**, 159**, 160, 161, 162**, 163**, 164, 165, 166**, 167-172, 173**, 174, 175, 176**, 177**, 178**, 179	10140,13
	Раздольнинское	1-75, 81-84, 94-98, 107-109	12445,5408
	Хасанское сельское в т.ч.:		8426,1
урочище совхоза «Мраморный»	1-2	355,3	
урочище совхоза «Амурский»	1-38, 39ч*	8070,8	
Строительство, реконструкция, эксплуатация линейных объектов	Артемовское	93-108, 109**, 110**, 111**, 112**, 113-123, 124**, 125**, 126-139, 140**, 141, 142, 143**, 144*, 145-153, 154*, 155**, 156-184, 185**, 187-193, 194**, 195**, 196**, 197-203, 204**, 205-207, 208**, 209**, 210**, 211**, 212, 213**, 214-216	7584,0
	Заводское	1-92	8252,1
	Барабашское	1-31*, 33*, 35*, 37-62*, 63**, 64*, 65, 66-85*	37460,2
	Занадворовское	1-21*, 22-27, 28-37*, 38-42, 45-53*, 54-69	28259,0

Виды разрешенного использования лесов	Наименование участкового лесничества	Перечень кварталов или их частей	Площадь, га
1	2	3	4
	Славянское	1-38*, 39, 40*, 41*, 42, 43*, 44, 45, 46*, 47-53	26034,0
	Краскинское	1-29*, 30-44	19876,0
	Шкотовское	1-135	29092,9
	Центральное	1-23, 24**, 25**, 26, 27**, 28-37, 38**, 39-141	39879,8
	Анисимовское	1-62	20619,3
	Петровское	1-62	24898,9150
	Многоудобненское	1-96, 97**, 98-101, 102**, 103-337	40229,6
	Кучелиновское	1-129	14629,0
	Садгородское	96-102, 111-114, 121-125, 127-133, 137, 138, 147	484,52
	Седанское	91, 97, 98, 101-107	273,9
	Лазурное	1-4, 8-10, 17, 28, 29, 31-34, 36, 44-46, 60, 70, 76, 86, 88	580,3452
	Островное	3, 9, 10, 14-39	1513,0
	Нежинское	1-9, 13ч*, 14ч*, 15, 16-35*, 36-39, 40-55*, 56, 57*, 58-60, 61-76*, 77, 78*, 79-88	34787,5
	Надеждинское	76-80, 85-93, 99-106, 110-118, 119**, 120-150, 151**, 152**, 153-156, 157**, 158**, 159**, 160, 161, 162**, 163**, 164, 165, 166**, 167-172, 173**, 174, 175, 176**, 177**, 178**, 179	10140,13
	Раздольнинское	1-75, 81-84, 94-98, 107-109	12445,5408
	Хасанское сельское в т.ч.:		8426,1
Урочище совхоза «Мраморный»	1-2	355,3	
Урочище совхоза «Амурский»	1-38, 39ч*	8070,8	
Создание и эксплуатация объектов лесоперерабатывающей инфраструктуры	Артемовское	100ч, 108ч, 120ч, 134ч, 147ч, 148ч, 157ч, 158ч, 167ч, 176ч, 177ч, 178ч, 179ч, 180ч, 181ч, 182ч, 183ч, 184ч, 196ч**, 197ч	268,9516
	Заводское	1-20, 22ч, 23-40, 42ч, 43-84, 86, 87, 89, 91, 92	7740,6
	Занадворовское	14-18*	4082,0
	Шкотовское	94, 95, 96, 101, 102, 112, 113, 115, 116, 118-121, 123-129, 133	6018,0
	Анисимовское	1-24, 30, 36-40, 42, 43, 47-62	18582,3
	Петровское	3, 4, 7, 8, 9, 11-24, 27-29, 32-38, 44-47, 55-58	18554,523
	Нежинское	16*, 18*, 20-23*, 25-27*, 29-31*, 33*, 34*, 36, 37, 39, 42*, 45*, 48*, 49*, 53*, 57*, 59*, 60*, 61-63*, 66-69*, 72-74*, 76*, 77, 78*, 79, 83-85, 87, 88	17531,0
	Надеждинское	76-80, 85-93, 99-106, 111-118, 119**, 122-127, 129-135, 137, 138-146, 150, 151**, 152**, 153, 154	5906,1655
	Раздольнинское	25-27, 39, 43-52, 56-58, 60-73, 75, 81-84, 94-98, 107-109	5986,0
	Лазурное	31, 34ч, 44ч, 45ч	7,4289
Осуществление религиозной деятельности	Артемовское	93-185, 187-216	7584,0
	Заводское	1-92	8252,1
	Барабашское	1-31, 33, 35, 37-85	37460,2
	Занадворовское	1-42, 45-71	28259,0
	Славянское	1-53	26034,0
	Краскинское	1-50	19876,0

Виды разрешенного использования лесов	Наименование участкового лесничества	Перечень кварталов или их частей	Площадь, га
1	2	3	4
	Шкотовское	1-135	29092,9
	Центральное	1-141	39879,8
	Анисимовское	1-62	20619,3
	Петровское	1-62	24898,9150
	Многоудобненское	1-337	40229,6
	Кучелиновское	1-129	14629,0
	Садгородское	96-102, 111-114, 121-125, 127-133, 137, 138, 147	484,52
	Седанское	91, 97, 98, 101-107	273,9
	Лазурное	1-4, 8-10, 17, 28, 29, 31-34, 36, 44-46, 60, 70, 76, 86, 88	580,3452
	Островное	3, 9, 10, 14-39	1513,0
	Нежинское	1-9, 13-88, 114-120	34787,5
	Надеждинское	76-80, 85-93, 99-106, 110-179	10140,13
	Раздольнинское	1-75, 81-84, 94-98, 107-109	12445,5408
	Хасанское сельское, в т.ч.:		8426,1
	урочище совхоза «Мраморный»	1-2	355,3
	урочище совхоза «Амурский»	1-39	8070,8

Примечания:

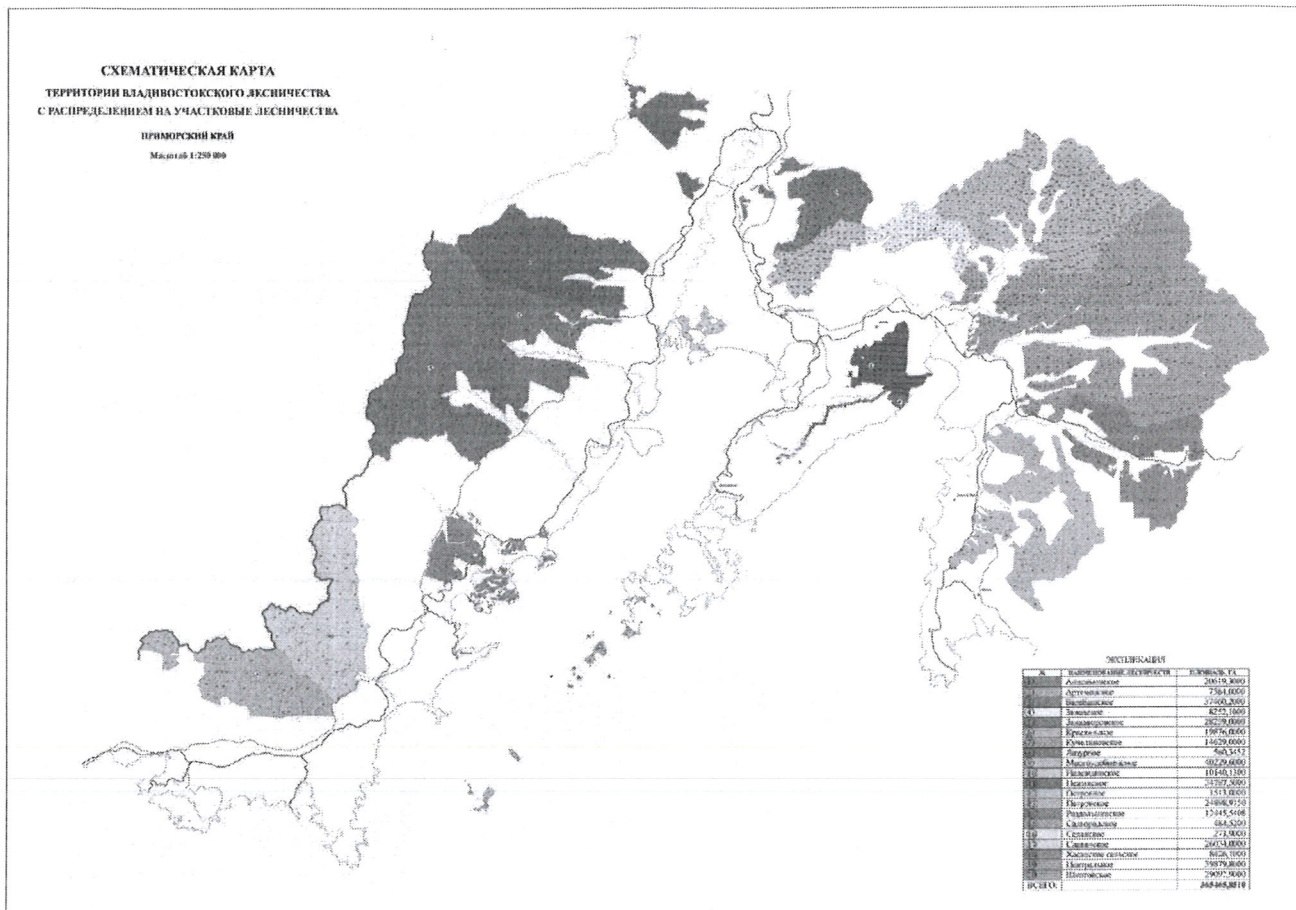
*В данных кварталах расположен Национальный парк «Земля леопарда». Перечень кварталов приведен в таблице 5 настоящего лесохозяйственного регламента.

**В данных кварталах расположены ООПТ регионального значения (памятники природы). Перечень ООПТ приведен в таблице 5 настоящего лесохозяйственного регламента.

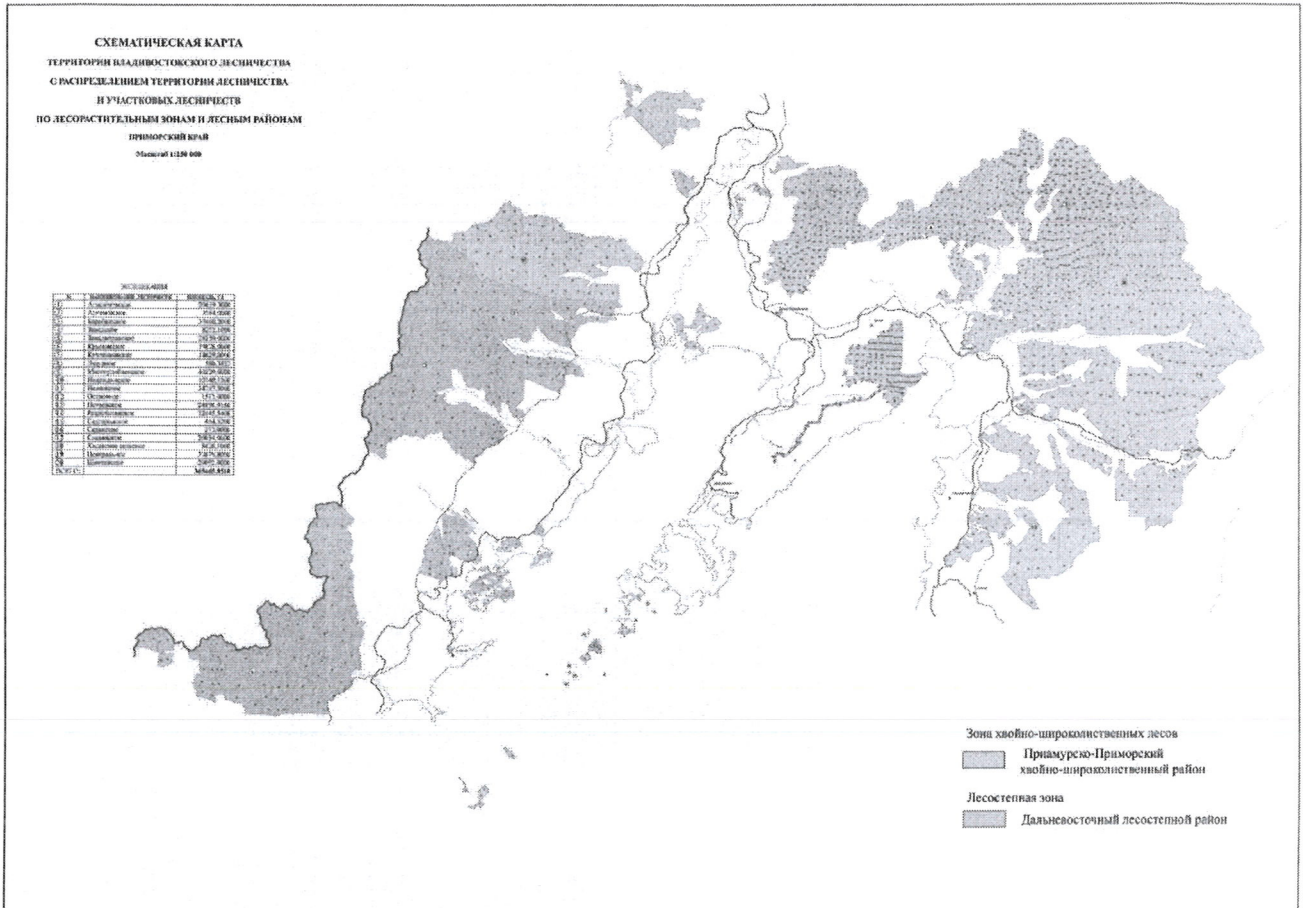
¹Согласно статьи 113 Лесного кодекса Российской Федерации в лесах, расположенных в водоохраных зонах, установленных в соответствии с водным законодательством, запрещается ведение сельского хозяйства, за исключением сенокосения, пчеловодства и товарной аквакультуры (товарного рыбководства).

²Согласно пункту 1 статьи 8.2 Федерального закона от 04.12.2006 № 201-ФЗ (ред. от 31.07.2025) «О введении в действие Лесного кодекса Российской Федерации» допускается использование расположенных в зеленых зонах лесных участков для разработки месторождений полезных ископаемых, в отношении которых лицензии на пользование недрами получены до дня введения в действие Лесного кодекса Российской Федерации, на срок, не превышающий срока действия таких лицензий.

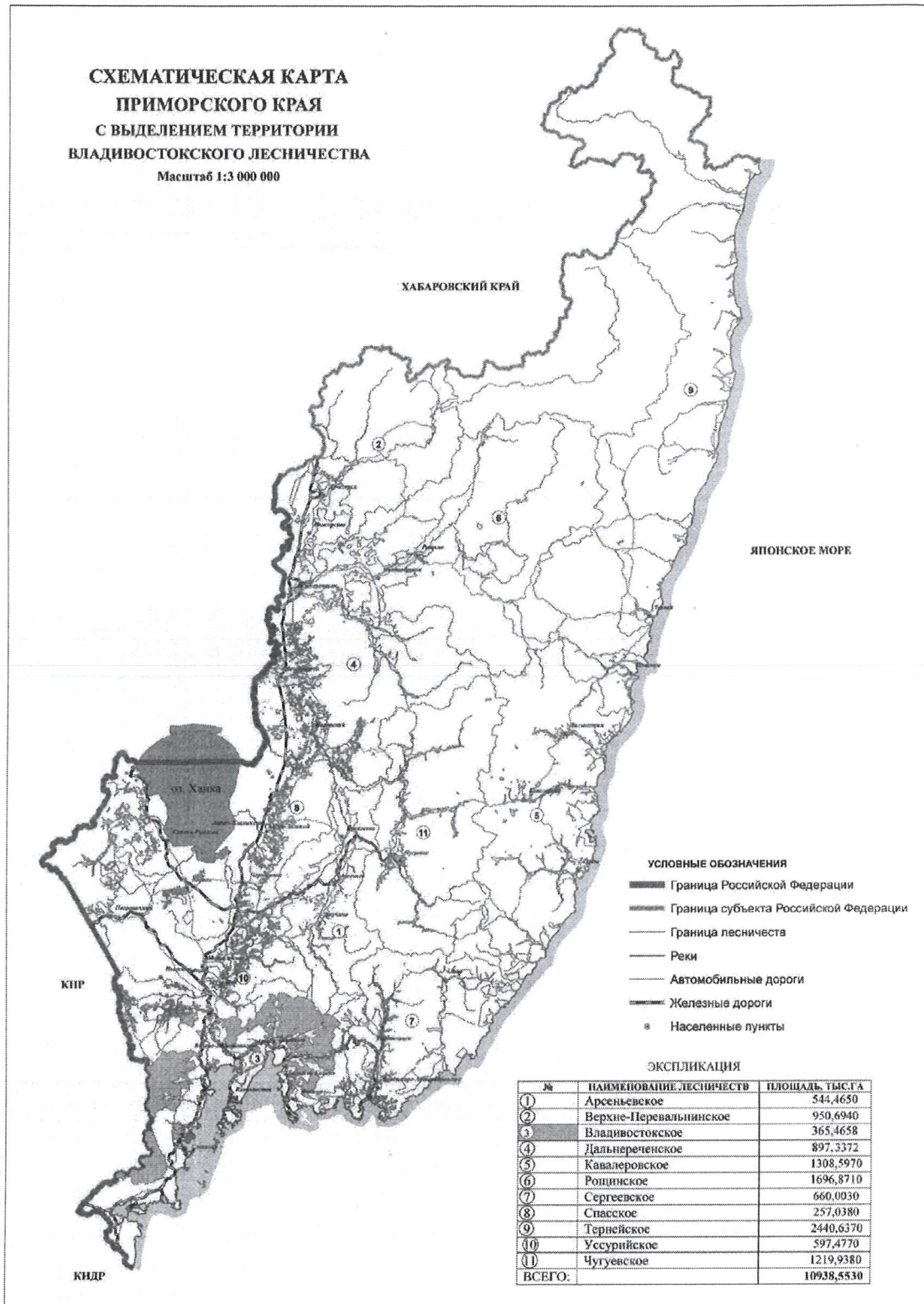
Приложение № 5
к приказу министерства лесного хозяйства,
охраны окружающей среды, животного мира
и природных ресурсов Приморского края
от 06.04.2026г. № 333



Приложение № 6
 к приказу министерства лесного хозяйства,
 охраны окружающей среды, животного мира
 и природных ресурсов Приморского края
 от 06.04. 2026г. № 333



Приложение № 7
к приказу министерства лесного хозяйства,
охраны окружающей среды, животного мира
и природных ресурсов Приморского края
от 06.04.2026 г. № 333



Приложение № 8

к приказу министерства лесного хозяйства,
охраны окружающей среды, животного мира
и природных ресурсов Приморского края
от 06.04. 2026г. № 333

1.1.6. Характеристика лесных и нелесных земель из состава земель лесного фонда

Характеристика лесных и нелесных земель лесного фонда на территории Владивостокского лесничества по данным государственного лесного реестра представлена в табл. 4.

Таблица 4 – Характеристика лесных и нелесных земель лесного фонда

Показатели характеристика земель	Всего по лесничеству	
	площадь, га	%
1	2	3
Общая площадь земель	365466,12	100
Лесные земли, всего	357958,12	97,9
Земли, покрытые лесной растительностью, всего	351957,12	96,3
Земли, не покрытые лесной растительностью, всего	6001,00	1,6
в том числе:		
вырубки		
гари	34,0	-
редины	3427,0	0,9
прогалины, пустыри	2489,0	0,7
другие	39,0	-
Нелесные земли, всего	7508,0	2,1
в том числе:		
пашни	86,0	-
сенокосы	219,0	0,1
пастбища	1069,0	0,3
воды	381,0	0,1
дороги, просеки	1341,0	0,4
усадыбы, объекты переработки заготовленной древесины и другой лесной продукции	300,0	0,1
болота	994,0	0,3
прочие земли	3118,0	0,9

В структуре земель лесничества преобладают лесные земли – 97,9 % от общей площади лесничества; покрытые лесной растительностью земли занимают – 96,3 %, а не покрытые лесной растительностью – 1,6 %. Нелесных земель – 2,1 % от общей площади лесничества, большая часть которых приходится на категорию «прочие земли» – 0,9 %.

Приложение № 9
к приказу министерства лесного хозяйства,
охраны окружающей среды, животного мира
и природных ресурсов Приморского края
от 06.04.2026г. № 333

Таблица 1 – Структура лесничества

№ п/п	Наименование участковых лесничеств	Административный район (муниципальное образование)	Общая площадь, га
1	2	3	4
1	Артемовское	МО г. Артем	7584,0
2	Заводское		8252,1
3	Барабашское	Хасанский	37460,2
4	Занадворовское		28259,0
5	Славянское		26034,0
6	Краскинское		19876,0
7	Хасанское сельское		8426,1
8	Шкотовское	Шкотовский	29092,9
9	Центральное		39879,8
10	Анисимовское		20619,3
11	Петровское		23022,915
	Итого по участковому лесничеству:		1876,0
	Итого по участковому лесничеству:		24898,9150
12	Многоудобненское	Шкотовский	40229,6
13	Кучелиновское		14629,0
14	Садгородское	Владивостокский ГО	484,519
15	Седанское		273,9
16	Лазурное		580,3452
17	Островное		1513,3
18	Нежинское		2862,0
	Итого по участковому лесничеству:		31925,5
	Итого по участковому лесничеству:		34787,5
19	Надеждинское	Надеждинский	10140,1
20	Раздольнинское		12455,5408
Всего по лесничеству:			365465,8510
в том числе по муниципальным районам:		МО г. Артем	15836,1
		Хасанский	120055,3
		Шкотовский	167473,515
		Владивостокский ГО	2852,0642
		Уссурийский	2862,0
		Надеждинский	54511,1408
		МО ЗАТО Большой Камень	1876,0

Приложение № 10
к приказу министерства лесного хозяйства,
охраны окружающей среды, животного мира
и природных ресурсов Приморского края
от 06.04.2026г. № 333

Таблица 2 – Распределение лесов лесничества по лесорастительным зонам и лесным районам

№ п/п	Наименование участковых лесничеств	Лесорастительная зона	Лесной район	Зона лесозащитного районирования	Зона лесосеменного районирования	Перечень лесных кварталов	Площадь, га
1	2	3	4	5	6	7	8
1	Лазурное	Зона хвойно-широколиственных лесов	Приамурско-Приморский хвойно-широколиственный район	Зона средней ЛПУ	16	1-4, 8-10, 17, 28, 29, 31-34, 36, 44-46, 60, 70, 76, 86, 88	580,3452
2	Надеждинское					76-80, 85-93, 99-106, 110-176	10140,1
3	Островное					3, 9, 10, 14-39	1513,3
4	Раздольнинское					1-75, 81-84, 94-98, 107-109	12445,5408
5	Садгородское					96-102, 111-114, 121-133, 137, 138, 147	484,519
6	Седанское					91, 97, 98, 101-107	273,9
7	Анисимовское					1-62	20619,3
8	Артемовское					93-185, 187-216	7584,0
9	Заводское					1-92	8252,1
10	Кучелиновское					1-129	14629,0
11	Многоудобненское					1-337	40229,6
12	Петровское					1-62	24898,915
13	Центральное					1-141	39879,8
14	Шкотовское					1-135	29092,9
15	Нежинское	Лесостепная зона	Дальневосточный лесостепной район	Зона средней ЛПУ	16	1-9, 13-88	31925,5
16	Барабашское					114-120	2862,0
17	Занадворовское					1-31, 33, 35, 37-85	37460,2
18	Славянское					1-42, 45-71	28259,0
19	Краскинское					1-53	26034,0
20	Хасанское сельское в т.ч.:					1-50	19876,0
	Урочище совхоза «Мраморный»	-	8426,1				
			1-2	355,3			

№ п/п	Наименование участковых лесничеств	Лесорастительная зона	Лесной район	Зона лесозащитного районирования	Зона лесосеменного районирования	Перечень лесных кварталов	Площадь, га
1	2	3	4	5	6	7	8
	Урочище совхоза «Амурский»					1-39	8070,8
Всего по лесничеству:							365466,1200

Приложение № 12

к приказу министерства лесного хозяйства,
охраны окружающей среды, животного мира
и природных ресурсов Приморского края
от 06.04.2026 г. № 333

Таблица 36 – Распределение площади земель лесного фонда лесничества по классам природной пожарной опасности

№ п/п	Участковое лесничество	Классы пожарной опасности					Итого	Средний класс
		I	II	III	IV	V		
1	Нежинское	858,0	8889,9	23006,6	2033,0	-	34787,5	2,8
2	Надеждинское	-	3273,9	5433,06	1365,14	68,0	10140,1	2,8
3	Садгородское	1,4	78,3	364,619	40,2		484,519	2,9
4	Седанское	-	239,1	34,8	-	-	273,9	2,1
5	Лазурное	31,85	418,3948	130,1004	-	-	580,3452	2,1
6	Островное	116,4	594,5	393,4	384,0	25,0	1513,3	2,7
7	Раздольнинское	180,0	1320,8	7787,7408	2745,0	412,0	12445,5408	3,1
8	Шкотовское	2001,0	7498,3	13576,6	5304,0	713,0	29092,9	2,8
9	Центральное	305,0	4801,8	20812,0	12273,0	1688,0	39879,8	3,2
10	Анисимовское	-	4447,0	11415,3	4757,0	-	20619,3	3,0
11	Петровское	1309,0	10780,0	11656,9150	1153,0	-	24898,915	2,5
12	Многоудобненское	20845,2	18738,7	645,7	-	-	40229,6	1,0
13	Кучелиновское	2153,8	12475,2	-	-	-	14629,0	1,7
14	Занадворовское	74,0	14714,0	11652,0	1819,0	-	28259,0	2,5
15	Барабашское	-	24029,3	12880,9	550,0	-	37460,2	2,4
16	Славянское	-	15529,0	10367,0	138,0	-	26034,0	2,4
17	Краскинское	370,0	8888,0	5486,0	3136,0	1996,0	19876,0	2,9
18	Артемовское	-	1386,6864	3802,463	1763,2306	631,62	7584,0	3,2
19	Заводское	179,0	1798,0	3644,0	2463,1	168,0	8252,1	3,1
20	Хасанское сельское в т.ч	-	-	-	163,0	8263,1	8426,1	5,0
	Урочище совхоза «Мраморный»	-	-	-	-	355,3	355,3	5,0
	Урочище совхоза «Амурский»	-	-	-	163,0	7907,8	8070,8	5,0
	Итого:	28424,65	139900,8812	143089,1982	40086,6706	13964,72	365466,12	2,6

Приложение № 13

к приказу министерства лесного хозяйства,
охраны окружающей среды, животного мира
и природных ресурсов Приморского края
от 06.04.2026 г. № 333

Перечень законодательных и иных нормативно-правовых актов, нормативно-технических, методических и проектных документов, на основе которых разработан лесохозяйственный регламент:

- Лесной кодекс Российской Федерации от 04.12.2006 № 200-ФЗ (с изменениями и дополнениями);
- Земельный кодекс Российской Федерации от 25.10.2001 № 136-ФЗ (с изменениями и дополнениями);
- Водный кодекс Российской Федерации от 03.06.2006 № 74-ФЗ (с изменениями и дополнениями);
- Федеральный закон от 10.01.2002 № 7-ФЗ «Об охране окружающей среды» (с изменениями и дополнениями);
- Федеральный закон от 04.12.2006 № 201-ФЗ «О введении в действие Лесного кодекса Российской Федерации» (с изменениями и дополнениями);
- Федеральный закон от 24.07.2009 № 209-ФЗ «Об охоте и о сохранении охотничьих ресурсов, и о внесении изменений в отдельные законодательные акты Российской Федерации» (с изменениями и дополнениями);
- Федеральный закон от 30.12.2015 № 431-ФЗ «О геодезии, картографии и пространственных данных и о внесении изменений в отдельные законодательные акты Российской Федерации» (с изменениями и дополнениями);
- Федеральный закон от 23.06.2016 № 206-ФЗ «О внесении изменений в отдельные законодательные акты Российской Федерации в части совершенствования использования лесов и земель для осуществления видов деятельности в сфере охотничьего хозяйства»;
- Федеральный закон от 14.03.1995 № 33-ФЗ «Об особо охраняемых природных территориях» (с изменениями и дополнениями);
- Федеральный закон от 24.04.1995 № 52-ФЗ «О животном мире» (с изменениями и дополнениями);
- Федеральный закон от 08.08.2001 № 129-ФЗ «О государственной регистрации юридических лиц и индивидуальных предпринимателей» (с изменениями и дополнениями);
- Федеральный закон от 08.01.1998 № 3-ФЗ «О наркотических средствах и психотропных веществах» (с изменениями и дополнениями);
- Федеральный закон от 19.07.1997 № 109-ФЗ «О безопасном обращении с пестицидами и агрохимикатами» (с изменениями и дополнениями);
- Федеральный закон от 26.09.1997 № 125-ФЗ «О свободе совести и о религиозных объединениях» (с изменениями и дополнениями);
- Федеральный закон от 30.12.2021 № 454-ФЗ «О семеноводстве» (с изменениями и дополнениями);

- Постановление Правительства Российской Федерации от 31.05.2025 № 813 «Об утверждении требований к предотвращению гибели объектов животного мира при осуществлении производственных процессов, а также при эксплуатации транспортных магистралей, трубопроводов и линий связи и электропередачи» (с изменениями и дополнениями);

- Постановление Правительства РФ от 02.09.2022 № 1553 «Об утверждении Правил представления информации в единую государственную автоматизированную информационную систему учета древесины и сделок с ней»;

- Распоряжение Правительства Российской Федерации от 31.12.2008 № 2055-р «Об утверждении перечня особо охраняемых природных территорий федерального значения, находящихся в ведении Минприроды России»;

- Постановление Правительства Российской Федерации от 22.04.2025 № 526 «О мерах противопожарного обустройства лесов»;

- Распоряжение Правительства Российской Федерации от 17.07.2012 № 1283-р «Об утверждении Перечня объектов лесной инфраструктуры для защитных лесов, эксплуатационных лесов и резервных лесов» (с изменениями и дополнениями);

- Постановление Правительства РФ от 19.02.2015 № 138 «Об утверждении Правил создания охранных зон отдельных категорий особо охраняемых природных территорий, установления их границ, определения режима охраны и использования земельных участков и водных объектов в границах таких зон» (с изменениями и дополнениями);

- Постановление Правительства Российской Федерации от 07.10.2020 № 1614 «Об утверждении Правил пожарной безопасности в лесах»;

- Постановление Правительства Российской Федерации от 09.12.2020 № 2047 «Об утверждении Правил санитарной безопасности в лесах»;

- Приказ Минприроды России от 15.05.2025 № 269 «Об утверждении Порядка производства (выращивания, сбора), определения категорий, хранения, транспортировки, реализации и использования семян лесных растений, саженцев, сеянцев основных лесных древесных пород»;

- Постановление Правительства Российской Федерации от 21.12.2019 № 1755 «Об утверждении Правил изменения границ земель, на которых располагаются леса, указанные в пунктах 3 и 4 части 1 статьи 114 Лесного кодекса Российской Федерации, и определения функциональных зон в лесах, расположенных в лесопарковых зонах»;

- Постановление Правительства Российской Федерации от 18.05.2022 № 897 «Об утверждении Правил осуществления лесовосстановления или лесоразведения в случае, предусмотренном частью 4 статьи 63-1 Лесного кодекса Российской Федерации, о признании утратившим силу постановления Правительства Российской Федерации от 7 мая 2019 г. № 566 и внесении изменения в перечень нормативных правовых актов и групп нормативных правовых актов Правительства Российской Федерации, нормативных правовых актов, отдельных положений нормативных правовых актов и групп нормативных правовых актов федеральных органов исполнительной власти, правовых актов, отдельных положений правовых актов, групп правовых актов исполнительных и распорядительных органов государственной власти РСФСР и Союза ССР, решений Государственной комиссии по радиочастотам, содержащих обязательные требования, в отношении которых не применяются положения частей 1, 2 и 3 статьи 15 Федерального закона «Об обязательных требованиях в Российской Федерации»;

- Постановление Правительства Российской Федерации от 24.02.2009 № 160 «О порядке установления охранных зон объектов электросетевого хозяйства и особых условий использования земельных участков, расположенных в границах таких зон» (с изменениями и дополнениями);
- Распоряжение Правительства Российской Федерации от 23.04.2022 № 999-р «Об утверждении перечня некапитальных строений, сооружений, не связанных с созданием лесной инфраструктуры, для защитных лесов, эксплуатационных лесов, резервных лесов»;
- Распоряжение Правительства Российской Федерации от 30.04.2022 № 1084-р «О перечне объектов капитального строительства, не связанных с созданием лесной инфраструктуры, для защитных лесов, эксплуатационных лесов, резервных лесов»;
- Распоряжение Правительства Российской Федерации от 11.07.2017 № 1469-р «Об утверждении перечня объектов, относящихся к охотничьей инфраструктуре»;
- Приказ Минприроды России от 23.05.2023 № 320 «Об утверждении Перечня объектов растительного мира, занесенных в Красную книгу Российской Федерации»;
- Приказ Минприроды России от 12.08.2021 № 558 «Об утверждении Особенности использования, охраны, защиты, воспроизводства лесов, расположенных на особо охраняемых природных территориях»;
- Приказ Минприроды России от 24.07.2020 № 477 «Об утверждении Правил охоты» (с изменениями и дополнениями);
- Приказ Минприроды России от 17.05.2025 № 106 «Об утверждении видов и состава биотехнических мероприятий, а также порядка их проведения в целях сохранения охотничьих ресурсов»;
- Приказ Минприроды России от 15.12.2021 № 955 «Об утверждении Порядка и Нормативов осуществления лесной охраны» (с изменениями и дополнениями);
- Приказ Минприроды России от 09.04.2025 № 183 «Об утверждении видов средств предупреждения и тушения лесных пожаров, нормативов обеспеченности данными средствами лиц, использующих леса, норм наличия средств предупреждения и тушения лесных пожаров при использовании лесов»;
- Приказ Минприроды России от 23.06.2014 № 275 «Об утверждении Методики инструментального замера площади лесного пожара»;
- Приказ Минприроды России от 23.06.2014 № 276 «Об утверждении Порядка осуществления мониторинга пожарной опасности в лесах и лесных пожаров» (с изменениями и дополнениями);
- Приказ Минприроды России от 18.08.2014 № 367 «Об утверждении Перечня лесорастительных зон РФ и перечня лесных районов РФ» (с изменениями и дополнениями);
- Приказ Минприроды России от 02.04.2015 № 169 «Об утверждении порядка и нормативов заготовки гражданами древесины для собственных нужд, осуществляемой на землях особо охраняемых природных территорий федерального значения»;
- Приказ Минприроды России от 25.04.2025 № 231 «Об утверждении Правил создания, выделения объектов лесного семеноводства (лесосеменных плантаций, постоянных лесосеменных участков, других лесных насаждений, лесных растений, используемых в целях производства (выращивания, сбора) семян лесных растений,

саженцев, семян лесных древесных пород, а также сохранения генофонда и изучения наследственных свойств лесных растений), ухода за такими объектами»;

- Приказ Минприроды России от 13.10.2021 № 742 «Об утверждении Правил использования лесов для осуществления рыболовства»;

- Приказ Минприроды России от 06.09.2016 № 457 «Об утверждении Порядка ограничения пребывания граждан в лесах и въезда в них транспортных средств, проведения в лесах определенных видов работ в целях обеспечения пожарной безопасности в лесах и Порядка ограничения пребывания граждан в лесах и въезда в них транспортных средств, проведения в лесах определенных видов работ в целях обеспечения санитарной безопасности в лесах»;

- Приказ Минприроды России от 15.11.2016 № 597 «Об утверждении Порядка организации и выполнения авиационных работ по охране лесов от пожаров и Порядка организации и выполнения авиационных работ по защите лесов»;

- Приказ Минприроды России от 09.01.2017 № 1 «Об утверждении Порядка лесозащитного районирования» (с изменениями и дополнениями);

- Приказ Минприроды России от 03.02.2017 № 54 «Требования к составу и к содержанию проектной документации лесного участка, порядок ее подготовки» (с изменениями и дополнениями);

- Приказ Минприроды России от 27.02.2017 № 72 «Об утверждении Составов лесохозяйственных регламентов, порядка их разработки, сроков их действия и порядка внесения в них изменений» (с изменениями и дополнениями);

- Приказ Минприроды России от 17.03.2025 № 105 «Об утверждении Правил использования лесов для осуществления видов деятельности в сфере охотничьего хозяйства и Перечня случаев использования лесов для осуществления видов деятельности в сфере охотничьего хозяйства без предоставления лесных участков»;

- Приказ Минприроды России от 02.07.2020 № 408 «Об утверждении Правил использования лесов для ведения сельского хозяйства и Перечня случаев использования лесов для ведения сельского хозяйства без предоставления лесного участка, с установлением или без установления сервитута, публичного сервитута» (с изменениями и дополнениями);

- Приказ Минприроды России от 07.07.2020 № 417 «Об утверждении Правил использования лесов для осуществления геологического изучения недр, разведки и добычи полезных ископаемых и Перечня случаев использования лесов в целях осуществления геологического изучения недр, разведки и добычи полезных ископаемых без предоставления лесного участка, с установлением или без установления сервитута» (с изменениями и дополнениями);

- Приказ Минприроды России от 10.07.2020 № 434 «Об утверждении Правил использования лесов для строительства, реконструкции, эксплуатации линейных объектов и Перечня случаев использования лесов для строительства, реконструкции, эксплуатации линейных объектов без предоставления лесного участка, с установлением или без установления сервитута, публичного сервитута» (с изменениями и дополнениями);

- Приказ Минприроды России от 27.07.2020 № 487 «Об утверждении Правил использования лесов для осуществления научно-исследовательской деятельности, образовательной деятельности»;

- Приказ Минприроды России от 28.07.2020 № 494 «Об утверждении правил заготовки пищевых лесных ресурсов»;
- Приказ Минприроды России от 28.07.2020 № 496 «Об утверждении Правил заготовки и сбора недревесных лесных ресурсов»;
- Приказ Минприроды России от 28.07.2020 № 497 «Об утверждении Правил использования лесов для выращивания лесных плодовых, ягодных, декоративных растений, лекарственных растений»;
- Приказ Минприроды России от 09.11.2020 № 911 «Об утверждении Правил заготовки живицы»;
- Приказ Минприроды России от 09.11.2020 № 908 «Об утверждении Правил использования лесов для осуществления рекреационной деятельности» (с изменениями и дополнениями);
- Приказ Минприроды России от 01.12.2020 № 993 «Об утверждении Правил заготовки древесины и особенностей заготовки древесины в лесничествах, указанных в статье 23 Лесного кодекса Российской Федерации» (с изменениями и дополнениями);
- Приказ Минприроды России от 09.11.2020 № 913 «Об утверждении Правил ликвидации очагов вредных организмов»;
- Приказ Минприроды России от 11.03.2019 № 150 «Об утверждении Порядка отнесения земель, предназначенных для лесовосстановления, к землям, на которых расположены леса, и формы соответствующего акта»;
- Приказ Минприроды России от 15.05.2025 № 269 «Об утверждении Порядка производства (выращивания, сбора), определения категорий, хранения, транспортировки, реализации и использования семян лесных растений, саженцев, сеянцев основных лесных древесных пород»;
- Приказ Минприроды России от 09.11.2020 № 912 «Об утверждении Правил осуществления мероприятий по предупреждению распространения вредных организмов» (с изменениями и дополнениями);
- Приказ Минприроды России от 09.11.2020 № 910 «Об утверждении Порядка проведения лесопатологических обследований и формы акта лесопатологического обследования» (с изменениями и дополнениями);
- Приказ Минприроды России от 15.05.2025 № 269 «Об утверждении Порядка производства (выращивания, сбора), определения категорий, хранения, транспортировки, реализации и использования семян лесных растений, саженцев, сеянцев основных лесных древесных пород»;
- Приказ Минприроды России от 29.06.2018 № 302 «Об утверждении порядка и способов подачи заявления о проведении аукциона на право заключения договора аренды лесного участка, находящегося в государственной или муниципальной собственности, или договора купли-продажи лесных насаждений, заключаемого в соответствии с частью 4 статьи 29.1 Лесного кодекса Российской Федерации, требований к формату указанного заявления в случае подачи в электронной форме» (с изменениями и дополнениями);
- Приказ Минприроды России от 31.01.2022 № 54 «Об утверждении Правил использования лесов для создания и эксплуатации объектов лесоперерабатывающей инфраструктуры»;

- Приказ Минприроды России от 12.10.2021 № 737 «Об утверждении Правил создания лесных питомников и их эксплуатации»;
- Приказ Минприроды России от 29.12.2021 № 1024 «Об утверждении Правил лесовосстановления, формы, состава, порядка согласования проекта лесовосстановления, оснований для отказа в его согласовании, а также требований к формату в электронной форме проекта лесовосстановления» (с изменениями и дополнениями);
- Приказ Минприроды России от 20.12.2021 № 978 «Об утверждении Правил лесоразведения, формы, состава, порядка согласования проекта лесоразведения, оснований для отказа в его согласовании, а также требований к формату в электронной форме проекта лесоразведения»;
- Приказ Минприроды России от 17.01.2022 № 23 «Об утверждении видов лесосечных работ, порядка и последовательности из выполнения, формы технологической карты лесосечных работ, формы акта заключительного осмотра лесосеки и порядка заключительного осмотра лесосеки».
- Приказ Минприроды России от 29.09.2022 № 641 «Об утверждении порядка проведения предварительного осмотра лесосеки, порядка составления акта предварительного осмотра лесосеки, внесения изменений в акт предварительного осмотра лесосеки и формы такого акта, а также порядка составления и формы уведомления о невозможности проведения лесосечных работ»;
- Приказ Минприроды России от 05.08.2022 № 510 «Об утверждении Лесоустроительной инструкции»;
- Приказ Минприроды России от 16.11.2021 № 864 «Об утверждении Составы проекта освоения лесов, порядка его разработки и внесения в него изменений, требований к формату проекта освоения лесов в форме электронного документа»;
- Приказ Минприроды России от 01.04.2022 № 244 «Об утверждении Правил тушения лесных пожаров».
- Приказ Минприроды России от 30.07.2020 № 534 «Об утверждении Правил ухода за лесами»;
- Приказ Рослесхоза от 09.12.2008 № 382 «Об определении количества лесничеств на территории Приморского края и установлении их границ» (с изменениями и дополнениями);
- Приказ Рослесхоза от 10.06.2011 № 220 «Об отнесении лесов на территории Приморского края к ценным лесам, эксплуатационным лесам и установлении их границ» (с изменениями и дополнениями);
- Приказ Рослесхоза от 27.05.2011 № 191 «Об утверждении Порядка исчисления расчетной лесосеки»;
- Приказ Рослесхоза от 05.07.2011 № 287 «Об утверждении классификации природной пожарной опасности лесов и классификации пожарной опасности в лесах в зависимости от условий погоды»;
- Приказ Минприроды России от 14.03.2025 № 102 «Об утверждении перечня видов (пород) деревьев и кустарников, заготовка древесины которых не допускается»;
- Приказ Минприроды России от 09.04.2025 № 184 «Об установлении нормативов противопожарного обустройства лесов» (с изменениями и дополнениями);

- Приказ Рослесхоза от 09.10.2013 № 288 «О применении региональных классов пожарной опасности в лесах в зависимости от условий погоды»;
- Приказ Рослесхоза от 09.04.2015 № 105 «Об установлении возрастов рубок»;
- Приказ Рослесхоза от 19.12.2022 № 1032 «Об установлении лесосеменного районирования»;
- Закон Приморского края от 23.10.2007 № 141-КЗ «Об использовании лесов в Приморском крае» (с изменениями и дополнениями);
- Постановление Губернатора Приморского края от 08.10.2012 № 67-пг «О видах разрешенной охоты и ограничениях охоты на территории Приморского края» (с изменениями и дополнениями);
- Справочник для таксации лесов Дальнего Востока / под ред. В.Н. Корякина; Гос. Ком. СССР по лесу. – Хабаровск: [ДальНИИЛХ], 1990. – 526 с.;
- Справочник для учета лесных ресурсов Дальнего Востока / отв. сост. и ред. В. Н. Корякин; ФГУ «Дальневосточ. науч.-исследоват. ин-т лесн. хоз-ва». – Хабаровск: ФГУ «ДальНИИЛХ», 2010. – 527 с.;
- Справочник лесоустроителя Дальнего Востока / Дальневосточ. лесоустроит. предприятие Всесоюз. об-ния «Леспроект». – Хабаровск: [б. и.], 1973. – 226 с.
- Временная методика определения рекреационных нагрузок на природные комплексы при организации туризма, экскурсий, массового повседневного отдыха и временные нормы этих нагрузок, Москва, 1987 г.;
- Приказ Минприроды России от 25.04.2024 № 241 «Об утверждении Правил использования лесов для осуществления изыскательской деятельности».