



**МИНИСТЕРСТВО ЛЕСНОГО ХОЗЯЙСТВА,
ОХРАНЫ ОКРУЖАЮЩЕЙ СРЕДЫ, ЖИВОТНОГО МИРА
И ПРИРОДНЫХ РЕСУРСОВ ПРИМОРСКОГО КРАЯ**

П Р И К А З

27.04.2024

г. Владивосток

№ 577

**О внесении изменений в лесохозяйственный регламент Чугуевского
лесничества Приморского края, утвержденный приказом департамента
лесного хозяйства Приморского края от 30.11.2018 № 1562
«Об утверждении лесохозяйственных регламентов лесничеств
Приморского края»**

В соответствии со статьями 83, 87 Лесного кодекса Российской Федерации, приказом Минприроды России от 27.02.2017 № 72 «Об утверждении состава лесохозяйственных регламентов, порядка их разработки, сроков их действия и порядка внесения в них изменений», Положения о министерстве лесного хозяйства, охраны окружающей среды, животного мира и природных ресурсов Приморского края, утвержденного постановлением Правительством Приморского края от 08.11.2023 № 767-пп, на основании протеста Владивостокской межрайонной природоохранной прокуратуры от 31.01.2024 № 7-13-2024/25 и сведений государственного лесного реестра

ПРИКАЗЫВАЮ:

1. Внести изменения в лесохозяйственный регламент Чугуевского лесничества, утвержденный приказом департамента лесного хозяйства Приморского края от 30.11.2018 № 1562 «Об утверждении лесохозяйственных регламентов лесничеств Приморского края»:

1.1. Пункт 1.1.2. «Общая площадь лесничества и участков лесничеств»

изложить в следующей редакции:

«1.1.2. Общая площадь лесничества и участковых лесничеств»

Территория Чугуевского лесничества в административно-хозяйственном отношении делится на 14 участковых лесничеств. Общие площади лесничества и участковых лесничеств по состоянию на 01.01.2024 г. по данным государственного лесного реестра приведены в табл. 1».

1.2. Таблицу 1 «Структура лесничества» привести в новой редакции согласно приложению 1 к настоящему приказу.

1.3. Таблицу 2 «Распределение лесов лесничества по лесорастительным зонам и лесным районам» привести в новой редакции согласно приложению 2 к настоящему приказу.

1.4. Таблицу 3 «Распределение лесов по целевому назначению и категориям защитных лесов» привести в новой редакции согласно приложению 3 к настоящему приказу.

1.5. Пункт 1.1.6. «Характеристика лесных и нелесных земель из состава земель лесного фонда» привести в новой редакции согласно приложению 4 к настоящему приказу.

1.6. Таблицу 8 «Виды разрешенного использования лесов» привести в новой редакции согласно приложению 5 к настоящему приказу.

1.7. Таблицу 11 «Расчетная лесосека (ежегодный допустимый объем изъятия древесины) в средневозрастных, приспевающих, спелых, перестойных лесных насаждениях при уходе за лесами» привести в новой редакции согласно приложению 6 к настоящему приказу.

1.8. Таблицу 15 «Расчетная лесосека (ежегодный допустимый объем изъятия древесины) при всех видах рубок» привести в новой редакции согласно приложению 7 к настоящему приказу.

1.9. Таблицу 35 «Распределение площади земель лесного фонда лесничества по классам природной пожарной опасности» привести в новой редакции согласно приложению 8 к настоящему приказу.

1.10. Из пункта 3.3. «Ограничения по видам использования лесов» исключить следующий текст:

«Переработка древесины и иных лесных ресурсов»

Создание лесоперерабатывающей инфраструктуры запрещается в защитных лесах, а также в иных предусмотренных лесным кодексом Российской Федерации, другими федеральными законами случаях (ч. 2 ст. 14 ЛК РФ).

Правила использования лесов для переработки древесины и иных лесных ресурсов утверждены приказом Минприроды России от 28.07.2020 № 495.

При использовании лесов для переработки древесины и иных лесных ресурсов должны исключаться случаи:

загрязнения (в том числе радиоактивными веществами) лесов и иного негативного воздействия на леса (ст. 51 ЛК РФ);

въезда транспортных средств в целях обеспечения пожарной и санитарной безопасности в лесах в соответствии со статьей 53.5 ЛК РФ.

Использование лесов для переработки древесины и иных лесных ресурсов ограничивается на особо охраняемых природных территориях в соответствии с их правовым режимом».

1.11. Пункт 3.3. «Ограничения по видам использования лесов» дополнить следующим текстом:

«Создание и эксплуатация объектов лесоперерабатывающей инфраструктуры»

Правила использования лесов для создания и эксплуатации объектов лесоперерабатывающей инфраструктуры утверждены приказом Минприроды России от 31.01.2022 № 54.

При использовании лесов для создания и эксплуатации объектов лесоперерабатывающей инфраструктуры должны исключаться случаи:

загрязнения (в том числе радиоактивного и нефтяного) лесов и иного негативного воздействия на леса (ст. 50.7 ЛК РФ);

въезда транспортных средств на лесные участки в случае введения ограничения на пребывание граждан в лесах (ст. 53.5, 60.9 ЛК РФ).

Создание и эксплуатация лесоперерабатывающей инфраструктуры запрещается в защитных лесах, а также в иных предусмотренных лесным кодексом Российской Федерации, другими федеральными законами случаях (ч. 2 ст. 14 ЛК РФ)».

1.12. Из пункта 3.3. «Ограничения по видам использования лесов» исключить следующий текст:

«Иные виды использования лесов

При иных видах использования, определенных в соответствии с частью 2 статьи 6 ЛК РФ, использование лесов осуществляется в соответствии с целевым назначением земель, на которых эти леса располагаются».

1.13. Схематическую карту Приморского края с выделением Чугуевского лесничества привести в новой редакции согласно приложению 9 к настоящему приказу;

1.14. Схематическую карту территории Чугуевского лесничества с распределением территории лесничества и участковых лесничеств по лесорастительным зонам и лесным районам привести в новой редакции согласно приложению 10 к настоящему приказу;

1.15. Схематическую карту территории Чугуевского лесничества с распределением на участковые лесничества привести в новой редакции согласно приложению 11 к настоящему приказу;

1.16. Поквартальную карту-схему подразделения лесов Чугуевского лесничества по целевому назначению с нанесением местоположения существующих и проектируемых особо охраняемых природных территорий и объектов, объектов лесной, лесоперерабатывающей инфраструктуры, объектов, не связанных с созданием лесной инфраструктуры, привести в новой редакции согласно приложению 12 к настоящему приказу.

2. Информационно-аналитическому отделу обеспечить размещение настоящего приказа в информационной системе Приморского края «Реестр

правовых актов Губернатора Приморского края, Правительства Приморского края и нормативных документов исполнительных органов Приморского края для государственной регистрации, а также на официальной странице министерства лесного хозяйства, охраны окружающей среды, животного мира и природных ресурсов Приморского края в информационно-телекоммуникационной сети «Интернет».

3. Контроль за исполнением настоящего приказа возложить на заместителя министра Дуплищева Д.Д.

Министр



К.Ю. Степанов

Приложение № 1
к приказу министерства лесного
хозяйства, охраны окружающей
среды, животного мира и
природных ресурсов
Приморского края
от 27.04. 2021г. № 577

Таблица 1 – Структура лесничества

№ п/п	Наименование участковых лесничеств	Административный район (муниципальное образование)	Общая площадь, га
1	2	3	4
1	Архиповское	Чугуевский	76820
		Ольгинский	274
	Итого по участковому лесничеству:		77094
2	Березовское	Чугуевский	120831
3	Бреевское		67100
4	Журавлевское		119576
5	Зареченское		81715
6	Чугуевское		111809
7	Каменское		43156
8	Уборковское		58365
9	Шумнинское		57970
10	Кокшаровское		83578
11	Самарское		108365
12	Заветнинское		Дальнегорский
		Кавалеровский	15035
		Чугуевский	126226
Итого по участковому лесничеству:		168104	
13	Ленинское	Кавалеровский	37632
		Чугуевский	62144
	Итого по участковому лесничеству:		99776
14	Чугуевское сельское	Чугуевский	22499
Всего по лесничеству:			1219938
в т.ч. по муниципальным образованиям		Чугуевский	1140154
		Ольгинский	274
		Дальнегорский	26843
		Кавалеровский	52667

Приложение № 2
к приказу министерства лесного
хозяйства, охраны окружающей
среды, животного мира и
природных ресурсов
Приморского края
от 24.04.2024 г. № 517

Таблица 2 – Распределение лесов лесничества по лесорастительным зонам и лесным районам

№ п/п	Наименование участковых лесничеств	Лесорастительная зона	Лесной район	Зона лесозащитного районирования	Зона лесосеменного районирования	Перечень лесных кварталов	Площадь, га
1	2	3	4	5	6	7	8
1.	Архиповское	Зона хвойно-широколиственных лесов	Приамурско-Приморский хвойно-широколиственный район	Зона сильной ЛПУ	16	1-38, 49-55, 58-75, 84-90, 100-116, 128-143, 151-163, 165, 171-176, 184, 190-194, 200-202	77094
2.	Березовское					1-235	120831
3.	Бреевское					1-115	67100
4.	Журавлевское					1-189	119576
5.	Зареченское					1-121	81715
6.	Чугуевское					1-264	111809
7.	Каменское					1-79	43156
8.	Уборковское					1-77	58365
9.	Шумнинское					1-87	57970
10.	Кокшаровское					1-129	83578
11.	Самарское					1-162	108365
12.	Заветнинское					1-89, 101-235	168104
13.	Ленинское					1-148	99776
14.	Чугуевское сельское					1-106	22499
Всего по лесничеству:							1219938

Приложение № 3

к приказу министерства лесного хозяйства,
охраны окружающей среды, животного мира
и природных ресурсов Приморского края
от 27.04 2024 г. № 517

Таблица 3 – Распределение лесов по целевому назначению и категориям защитных лесов

Целевое назначение лесов	Участковое лесничество	Номера кварталов или их частей	Площадь, га	Основания деления лесов по целевому назначению
ВСЕГО ЛЕСОВ	Чугуевское	1-264	111809	
	Зареченское	1-121	81715	
	Архиповское	1-38, 49-55, 58-75, 84-90, 100-116, 128-143, 151-163, 165, 171-176, 184, 190-194, 200-202	77094	
	Бреевское	1-115	67100	
	Березовское	1-235	120831	
	Каменское	1-79	43156	
	Уборковское	1-77	58365	
	Шумнинское	1-87	57970	
	Ленинское	1-148	99776	
	Кокшаровское	1-129	83578	
	Самарское	1-162	108365	
	Журавлевское	1-189	119576	
	Заветнинское	1-89, 101-235	168104	
	Чугуевское сельское	1-106	22499	
ИТОГО	-	1219938		
ЗАЩИТНЫЕ ЛЕСА, ВСЕГО	Чугуевское	8-10, 13-15, 17-18, 21-24, 28-30, 36-39, 48, 51-69, 72-110, 117, 137, 142-145, 150-154, 163-168, 178-179, 192-193, 196, 210-214, 219, 229-231	17312	Лесной кодекс Российской Федерации (ст. 10)

Целевое назначение лесов	Участковое лесничество	Номера кварталов или их частей	Площадь, га	Основания деления лесов по целевому назначению
	Зареченское	6-8, 10, 24, 26, 33, 43, 52-53, 63, 72-73, 77, 83-84, 89, 96, 103, 105, 108, 110, 112-121	10754	Приказ Рослесхоза от 10.06.2011 № 220 Приказ Рослесхоза от 27.02.2023 № 158 Федеральный закон от 04.12.2006 № 201-ФЗ (ст. 8)
	Архиповское	2, 4, 12, 21, 34-35, 69-70, 113, 115, 142, 158, 165, 200-202	5532	
	Бреевское	27, 29-31, 33-36, 49-50, 53, 60, 64, 71, 86, 98-101, 108-109, 111, 114-115	5398	
	Березовское	45, 51-54, 71, 74-75, 88, 90, 120, 125-126, 141-142, 145-146, 162, 176, 191, 206, 209, 224-226	6772	
	Каменское	2, 4-5, 7, 10, 18, 24, 30, 64, 78-79	3156	
	Уборковское	41, 68-73, 75-77	2893	
	Шумнинское	56-63, 78-87	6427	
	Ленинское	17-18, 25, 28, 33, 38, 44, 88, 97, 106, 117, 122, 138, 140	4865	
	Кокшаровское	99-129	9391	
	Самарское	124-162	8822	
	Журавлевское	1-19, 45-48, 56-64, 74-80, 85-95, 106-108, 163-189	37908	
	Заветнинское	1-14, 101-110, 231-235	11906	
	Чугуевское сельское	10, 11, 12ч, 13ч, 14, 18ч, 19ч, 20, 21, 22, 54, 63, 64ч, 71, 81, 86, 89ч, 90, 91, 92ч, 93, 94ч, 97, 99ч, 103ч-106ч	4725	
ИТОГО	-	135861		
Леса, выполняющие функции защиты природных и иных объектов, всего	Чугуевское	14-15, 21-24, 28-30, 36, 38-39, 48, 51-69, 72-81, 87-99, 101-105, 107-109, 142-145, 150-154, 163-168, 178-179, 210-214	13535	Лесной кодекс Российской Федерации (ст. 10) Приказ Рослесхоза от 26.08.2008 № 237 Федеральный закон от 04.12.2006 № 201-ФЗ
	Архиповское	113, 158	502	
	Березовское	71	51	
	Каменское	64, 79	225	
	Уборковское	41, 77	667	

Целевое назначение лесов	Участковое лесничество	Номера кварталов или их частей	Площадь, га	Основания деления лесов по целевому назначению
	Шумнинское	56, 59-60, 78-79	1263	(ст. 8)
	Кокшаровское	125-128	276	
	Самарское	145-146, 151-162	1863	
	ИТОГО		18382	
в том числе: Леса, расположенные в защитных полосах лесов	Чугуевское	14-15, 30, 72-81, 210-214	2509	Лесной кодекс Российской Федерации (ст. 10) Федеральный закон от 04.12.2006 № 201-ФЗ (ст. 8)
	Архиповское	113, 158	502	
	Березовское	71	51	
	Каменское	64, 79	225	
	Уборковское	41, 77	667	
	Шумнинское	59	195	
	Кокшаровское	125-128	276	
	Самарское	145-146, 151-162	1863	
ИТОГО	-	6288		
Леса, расположенные в зеленых зонах	Чугуевское	21-24, 28-29, 36, 38-39, 48, 51-69, 87-99, 101-105, 107-109, 142-145, 150-154, 163-168, 178-179	11026	Лесной кодекс Российской Федерации (ст. 10) Федеральный закон от 04.12.2006 № 201-ФЗ (ст. 8)
	Шумнинское	56, 60, 78-79	1068	
	ИТОГО	-	12094	
ЦЕННЫЕ ЛЕСА, ВСЕГО	Чугуевское	8-10, 13, 17-18, 37, 82-86, 100, 106, 110, 117, 137, 192, 193, 196, 219, 229-231	3777	Лесной кодекс Российской Федерации (ст. 10) Приказ Рослесхоза от 10.06.2011 № 220 Приказ Рослесхоза от 27.02.2023 № 158
	Зареченское	6-8, 10, 24, 26, 33, 43, 52-53, 63, 72-73, 77, 83-84, 89, 96, 103, 105, 108, 110, 112-121	10754	
	Архиповское	2, 4, 12, 21, 34-35, 69, 70, 115, 142, 165, 200-202	5030	
	Бреевское	27, 29-31, 33-36, 49-50, 53, 60, 64, 71, 86, 98-101, 108-109, 111, 114-115	5398	
	Березовское	45, 51-54, 74-75, 88, 90, 120, 125-126, 141-142, 145-146, 162, 176, 191, 206, 209, 224-226	6721	

Целевое назначение лесов	Участковое лесничество	Номера кварталов или их частей	Площадь, га	Основания деления лесов по целевому назначению
	Каменское	2, 4-5, 7, 10, 18, 24, 30, 78	2931	
	Уборковское	68-73, 75-76	2226	
	Шумнинское	57-58, 61-63, 80-87	5164	
	Ленинское	17-18, 25, 28, 33, 38, 44, 88, 97, 106, 117, 122, 138, 140	4865	
	Кокшаровское	99-124, 129	9115	
	Самарское	124-144, 147-150	6959	
	Журавлевское	1-19, 45-48, 56-64, 74-80, 85-95, 106-108, 163-189	37908	
	Заветнинское	1-14, 101-110, 231-235	11906	
	Чугуевское сельское	10, 11, 12ч, 13ч, 14, 18ч, 19ч, 20, 21, 22, 54, 63, 64ч, 71, 81, 86, 89ч, 90, 91, 92ч, 93, 94ч, 97, 99ч, 103ч-106ч	4725	
	ИТОГО	-	117479	
в том числе: Запретные полосы лесов, расположенные вдоль водных объектов	Чугуевское	8-9, 13, 17-18	699	Лесной кодекс Российской Федерации (ст. 10) Приказ Рослесхоза от 10.06.2011 № 220
	Зареченское	77, 83-84, 89, 96, 103, 105, 108, 110	3503	
	Каменское	2, 4, 7, 10, 18, 24	2006	
	Уборковское	68, 72, 75	882	
	Шумнинское	57-58, 61-63, 84-86	2474	
	Ленинское	88, 97, 106, 117, 122, 138, 140	1867	
	Кокшаровское	99, 101, 103, 105, 107-109, 112, 114, 117-119, 121, 123-124	4690	
	Самарское	149-150	353	
	Журавлевское	1-19, 163-174, 176, 188	8009	
	Заветнинское	6-7	735	
ИТОГО	-	25218		
Нерестоохранные полосы лесов	Чугуевское	10, 37, 82-86, 100, 106, 110, 117, 137, 192-193, 196, 219, 229-231	3078	Лесной кодекс Российской Федерации (ст. 10)
	Зареченское	6-8, 10, 24, 26, 33, 43, 52-53, 63, 72-73, 112-121	7251	

Целевое назначение лесов	Участковое лесничество	Номера кварталов или их частей	Площадь, га	Основания деления лесов по целевому назначению
	Архиповское	2, 4, 12, 21, 34-35, 69, 70, 115, 142, 165, 200-202	5030	Приказ Рослесхоза от 10.06.2011 № 220 Приказ Рослесхоза от 27.02.2023 № 158
	Бреевское	27, 29-31, 33-36, 49-50, 53, 60, 64, 71, 86, 98-101, 108-109, 111, 114-115	5398	
	Березовское	45, 51-54, 74-75, 88, 90, 120, 125-126, 141-142, 145-146, 162, 176, 191, 206, 209, 224-226	6721	
	Каменское	5, 30, 78	925	
	Уборковское	69-71, 73, 76	1344	
	Шумнинское	80-83, 87	2690	
	Ленинское	17-18, 25, 28, 33, 38, 44	2998	
	Кокшаровское	100, 102, 104, 106, 110, 111, 113, 115, 116, 120, 122, 129	4425	
	Самарское	124-144, 147-148	6606	
	Журавлевское	175, 177-187, 189	2144	
	Заветнинское	1-5, 8-14, 101-110, 231-235	11171	
	Чугуевское сельское	10, 11, 12ч, 13ч, 14, 18ч, 19ч, 20, 21, 22, 54, 63, 64ч, 71, 81, 86, 89ч, 90, 91, 92ч, 93, 94ч, 97, 99ч, 103ч-106ч	4725	
ИТОГО	-	64506		
Леса, расположенные в орехово-промысловых зонах	Журавлевское	45-48, 56-64, 74-80, 85-95, 106-108	27755	Лесной кодекс Российской Федерации (ст. 10) Приказ Рослесхоза от 10.06.2011 № 220
	ИТОГО	-	27755	
ЭКСПЛУАТАЦИОННЫЕ ЛЕСА	Чугуевское	1-7, 11-12, 16, 19-20, 25-27, 31-35, 40-47, 49-50, 70-71, 111-116, 118-136, 138-141, 146-149, 155-162, 169-177, 180-191, 194-195, 197-209, 215-218, 220-228, 232-264	94497	Лесной кодекс Российской Федерации (ст. 10) Приказ Рослесхоза от 10.06.2011 № 220
	Зареченское	1-5, 9, 11-23, 25, 27-32, 34-42, 44-51, 54-62, 64-71,	70961	

Целевое назначение лесов	Участковое лесничество	Номера кварталов или их частей	Площадь, га	Основания деления лесов по целевому назначению
		74-76, 78-82, 85-88, 90-95, 97-102, 104, 106-107, 109, 111		Приказ Рослесхоза от 27.02.2023 № 158
	Архиповское	1, 3, 5-11, 13-20, 22-33, 36-38, 49-55, 58-68, 71-75, 84-90, 100-112, 114, 116, 128-141, 143, 151-157, 159-163, 171-176, 184, 190-194	71562	
	Бреевское	1-26, 28, 32, 37-48, 51-52, 54-59, 61-63, 65-70, 72-85, 87-97, 102-107, 110, 112-113	61702	
	Березовское	1-44, 46-50, 55-70, 72-73, 76-87, 89, 91-119, 121-124, 127-140, 143-144, 147-161, 163-175, 177-190, 192-205, 207-208, 210-223, 227-235	114059	
	Каменское	1, 3, 6, 8-9, 11-17, 19-23, 25-29, 31-63, 65-77	40000	
	Уборковское	1-40, 42-67, 74	55472	
	Шумнинское	1-55, 64-77	51543	
	Ленинское	1-16, 19-24, 26-27, 29-32, 34-37, 39-43, 45-87, 89-96, 98-105, 107-116, 118-121, 123-137, 139, 141-148	94911	
	Кокшаровское	1-98	74187	
	Самарское	1-123	99543	
	Журавлевское	20-44, 49-55, 65-73, 81-84, 96-105, 109-162	81668	
	Заветнинское	15-89, 111-230	156198	
	Чугуевское сельское	1-9, 12ч, 13ч, 15-17, 23-53, 55-62, 64ч, 65-70, 72-80, 82-85, 87, 88, 89ч, 92ч, 94ч, 95, 96, 98, 99ч, 100-102, 103ч-106ч	17774	
	ИТОГО	-	1084077	

Приложение № 4
к приказу министерства лесного
хозяйства, охраны окружающей
среды, животного мира и
природных ресурсов
Приморского края
от 27.04 2024 г. № 577

1.1.6. Характеристика лесных и нелесных земель из состава земель лесного фонда

Характеристика лесных и нелесных земель лесного фонда на территории Чугуевского лесничества по данным государственного лесного реестра по состоянию на 01.01.2024 г. представлена в табл. 4.

Таблица 4 – Характеристика лесных и нелесных земель лесного фонда

Показатели характеристика земель	Всего по лесничеству	
	площадь, га	%
1	2	3
Общая площадь земель	1219938	100
Лесные земли, всего	1200374	98,4
Земли, покрытые лесной растительностью, всего	1198681	98,3
Земли, не покрытые лесной растительностью, всего	1693	0,1
в том числе:		
вырубки	137	0
гари	519	0
редины	473	0
прогалины	94	0
другие	470	0
Нелесные земли, всего	19564	1,6
в том числе:		
просеки		0
дороги	8740	0,7
болота	1579	0,1
другие	9245	0,8

В структуре земель лесничества преобладают лесные земли – 98,4 % от общей площади лесничества; покрытые лесной растительностью земли занимают – 98,3 %, а не покрытые лесной растительностью – 0,1 %. Нелесных земель – 1,6 % от общей площади лесничества, большая часть которых приходится на категорию «другие» – 0,8 %.

Приложение № 5
к приказу министерства лесного
хозяйства, охраны окружающей
среды, животного мира и
природных ресурсов
Приморского края
от 27.04.2024 г. № 577

Таблица 8 – Виды разрешенного использования лесов*

Виды разрешенного использования лесов	Наименование участкового лесничества	Перечень кварталов или их частей	Площадь, га
1	2	3	4
Заготовка древесины	Чугуевское	1-264	111809
	Зареченское	1-121	81715
	Архиповское	1-38, 49-55, 58-75, 84-90, 100-116, 128-143, 151-163, 165, 171-176, 184, 190-193, 194**, 200-202	77094
	Бреевское	1-115	67100
	Березовское***	1-235	120831
	Каменское	1-79	43156
	Уборковское	1-77	58365
	Шумнинское	1-87	57970
	Ленинское	1-148	99776
	Кокшаровское	1-129	83578
	Самарское	1-162	108365
	Журавлевское	1-189	119576
	Заветнинское	1-89, 101-235	168104
	Чугуевское сельское	1-106	22499
Заготовка живицы	Чугуевское	1-264	111809
	Зареченское	1-121	81715
	Архиповское	1-38, 49-55, 58-75, 84-90, 100-116, 128-143, 151-163, 165, 171-176, 184, 190-194, 200-202	77094
	Бреевское	1-115	67100
	Березовское	1-235	120831
	Каменское	1-79	43156
	Уборковское	1-77	58365
	Шумнинское	1-87	57970
	Ленинское	1-148	99776
	Кокшаровское	1-129	83578
	Самарское	1-162	108365
	Журавлевское	1-189	119576
	Заветнинское	1-89, 101-235	168104
	Чугуевское сельское	1-106	22499
Заготовка и сбор недревесных лесных ресурсов	Чугуевское	1-264	111809
	Зареченское	1-121	81715
	Архиповское	1-38, 49-55, 58-75, 84-90, 100-116, 128-143, 151-163, 165, 171-176, 184, 190-194,	77094

Виды разрешенного использования лесов	Наименование участкового лесничества	Перечень кварталов или их частей	Площадь, га
1	2	3	4
		200-202	
	Бреевское	1-115	67100
	Березовское	1-235	120831
	Каменское	1-79	43156
	Уборковское	1-77	58365
	Шумнинское	1-87	57970
	Ленинское	1-148	99776
	Кокшаровское	1-129	83578
	Самарское	1-162	108365
	Журавлевское	1-189	119576
	Заветнинское	1-89, 101-235	168104
	Чугуевское сельское	1-106	22499
Заготовка пищевых лесных ресурсов и сбор лекарственных растений	Чугуевское	1-264	111809
	Зареченское	1-121	81715
	Архиповское	1-38, 49-55, 58-75, 84-90, 100-116, 128-143, 151-163, 165, 171-176, 184, 190-194, 200-202	77094
	Бреевское	1-115	67100
	Березовское	1-235	120831
	Каменское	1-79	43156
	Уборковское	1-77	58365
	Шумнинское	1-87	57970
	Ленинское	1-148	99776
	Кокшаровское	1-129	83578
	Самарское	1-162	108365
	Журавлевское	1-189	119576
	Заветнинское	1-89, 101-235	168104
Чугуевское сельское	1-106	22499	
Осуществление видов деятельности в сфере охотничьего хозяйства	Чугуевское	1-264	111809
	Зареченское	1-121	81715
	Архиповское	1-38, 49-55, 58-75, 84-90, 100-116, 128-143, 151-163, 165, 171-176, 184, 190-194, 200-202	77094
	Бреевское	1-115	67100
	Березовское	1-235	120831
	Каменское	1-79	43156
	Уборковское	1-77	58365
	Шумнинское	1-87	57970
	Ленинское	1-148	99776
	Кокшаровское	1-129	83578
	Самарское	1-162	108365
	Журавлевское	1-189	119576
	Заветнинское	1-89, 101-235	168104
Чугуевское сельское	1-106	22499	
Ведение сельского хозяйства	Чугуевское	1-264	111809
	Зареченское	1-121	81715
	Архиповское	1-38, 49-55, 58-75, 84-90, 100-116, 128-143, 151-163, 165, 171-176, 184, 190-194,	77094

Виды разрешенного использования лесов	Наименование участкового лесничества	Перечень кварталов или их частей	Площадь, га
1	2	3	4
		200-202	
	Бреевское	1-115	67100
	Березовское	1-235	120831
	Каменское	1-79	43156
	Уборковское	1-77	58365
	Шумнинское	1-87	57970
	Ленинское	1-148	99776
	Кокшаровское	1-129	83578
	Самарское	1-162	108365
	Журавлевское	1-189	119576
	Заветнинское	1-89, 101-235	168104
	Чугуевское сельское	1-106	22499
	Осуществление рыболовства, за исключением любительского рыболовства	Чугуевское	1-264
Зареченское		1-121	81715
Архиповское		1-38, 49-55, 58-75, 84-90, 100-116, 128-143, 151-163, 165, 171-176, 184, 190-194, 200-202	77094
Бреевское		1-115	67100
Березовское		1-235	120831
Каменское		1-79	43156
Уборковское		1-77	58365
Шумнинское		1-87	57970
Ленинское		1-148	99776
Кокшаровское		1-129	83578
Самарское		1-162	108365
Журавлевское		1-189	119576
Заветнинское		1-89, 101-235	168104
Чугуевское сельское	1-106	22499	
Осуществление научно-исследовательской деятельности, образовательной деятельности	Чугуевское	1-264	111809
	Зареченское	1-121	81715
	Архиповское	1-38, 49-55, 58-75, 84-90, 100-116, 128-143, 151-163, 165, 171-176, 184, 190-194, 200-202	77094
	Бреевское	1-115	67100
	Березовское	1-235	120831
	Каменское	1-79	43156
	Уборковское	1-77	58365
	Шумнинское	1-87	57970
	Ленинское	1-148	99776
	Кокшаровское	1-129	83578
	Самарское	1-162	108365
	Журавлевское	1-189	119576
	Заветнинское	1-89, 101-235	168104
Чугуевское сельское	1-106	22499	
Осуществление рекреационной деятельности	Чугуевское	1-264	111809
	Зареченское	1-121	81715
	Архиповское	1-38, 49-55, 58-75, 84-90, 100-116, 128-143, 151-163, 165, 171-176, 184, 190-194,	77094

Виды разрешенного использования лесов	Наименование участкового лесничества	Перечень кварталов или их частей	Площадь, га
1	2	3	4
		200-202	
	Бреевское	1-115	67100
	Березовское	1-235	120831
	Каменское	1-79	43156
	Уборковское	1-77	58365
	Шумнинское	1-87	57970
	Ленинское	1-148	99776
	Кокшаровское	1-129	83578
	Самарское	1-162	108365
	Журавлевское	1-189	119576
	Заветнинское	1-89, 101-235	168104
	Чугуевское сельское	1-106	22499
Создание лесных плантаций и их эксплуатация	Чугуевское	1-264	111809
	Зареченское	1-121	81715
	Архиповское	1-38, 49-55, 58-75, 84-90, 100-116, 128-143, 151-163, 165, 171-176, 184, 190-194, 200-202	77094
	Бреевское	1-115	67100
	Березовское	1-235	120831
	Каменское	1-79	43156
	Уборковское	1-77	58365
	Шумнинское	1-87	57970
	Ленинское	1-148	99776
	Кокшаровское	1-129	83578
	Самарское	1-162	108365
	Журавлевское	1-189	119576
	Заветнинское	1-89, 101-235	168104
Чугуевское сельское	1-106	22499	
Выращивание лесных плодовых, ягодных, декоративных растений, лекарственных растений	Чугуевское	1-264	111809
	Зареченское	1-121	81715
	Архиповское	1-38, 49-55, 58-75, 84-90, 100-116, 128-143, 151-163, 165, 171-176, 184, 190-194, 200-202	77094
	Бреевское	1-115	67100
	Березовское	1-235	120831
	Каменское	1-79	43156
	Уборковское	1-77	58365
	Шумнинское	1-87	57970
	Ленинское	1-148	99776
	Кокшаровское	1-129	83578
	Самарское	1-162	108365
	Журавлевское	1-189	119576
	Заветнинское	1-89, 101-235	168104
Чугуевское сельское	1-106	22499	
Создание лесных питомников и их эксплуатация	Чугуевское	1-264	111809
	Зареченское	1-121	81715
	Архиповское	1-38, 49-55, 58-75, 84-90, 100-116, 128-143, 151-163, 165, 171-176, 184, 190-194,	77094

Виды разрешенного использования лесов	Наименование участкового лесничества	Перечень кварталов или их частей	Площадь, га
1	2	3	4
		200-202	
	Бреевское	1-115	67100
	Березовское	1-235	120831
	Каменское	1-79	43156
	Уборковское	1-77	58365
	Шумнинское	1-87	57970
	Ленинское	1-148	99776
	Кокшаровское	1-129	83578
	Самарское	1-162	108365
	Журавлевское	1-189	119576
	Заветнинское	1-89, 101-235	168104
	Чугуевское сельское	1-106	22499
Осуществление геологического изучения недр, разведка и добыча полезных ископаемых	Чугуевское	1-264	111809
	Зареченское	1-121	81715
	Архиповское	1-38, 49-55, 58-75, 84-90, 100-116, 128-143, 151-163, 165, 171-176, 184, 190-194, 200-202	77094
	Бреевское	1-115	67100
	Березовское	1-235	120831
	Каменское	1-79	43156
	Уборковское	1-77	58365
	Шумнинское	1-87	57970
	Ленинское	1-148	99776
	Кокшаровское	1-129	83578
	Самарское	1-162	108365
	Журавлевское	1-189	119576
Заветнинское	1-89, 101-235	168104	
Чугуевское сельское	1-106	22499	
Строительство и эксплуатация водохранилищ и иных искусственных водных объектов, создание и расширение морских и речных портов, строительство, реконструкция и эксплуатация гидротехнических сооружений	Чугуевское	1-264	111809
	Зареченское	1-121	81715
	Архиповское	1-38, 49-55, 58-75, 84-90, 100-116, 128-143, 151-163, 165, 171-176, 184, 190-194, 200-202	77094
	Бреевское	1-115	67100
	Березовское	1-235	120831
	Каменское	1-79	43156
	Уборковское	1-77	58365
	Шумнинское	1-87	57970
	Ленинское	1-148	99776
	Кокшаровское	1-129	83578
	Самарское	1-162	108365
	Журавлевское	1-189	119576
Заветнинское	1-89, 101-235	168104	
Чугуевское сельское	1-106	22499	

Виды разрешенного использования лесов	Наименование участкового лесничества	Перечень кварталов или их частей	Площадь, га
1	2	3	4
Строительство, реконструкция, эксплуатация линейных объектов	Чугуевское	1-264	111809
	Зареченское	1-121	81715
	Архиповское	1-38, 49-55, 58-75, 84-90, 100-116, 128-143, 151-163, 165, 171-176, 184, 190-194, 200-202	77094
	Бреевское	1-115	67100
	Березовское	1-235	120831
	Каменское	1-79	43156
	Уборковское	1-77	58365
	Шумнинское	1-87	57970
	Ленинское	1-148	99776
	Кокшаровское	1-129	83578
	Самарское	1-162	108365
	Журавлевское	1-189	119576
	Заветнинское	1-89, 101-235	168104
	Чугуевское сельское	1-106	22499
Создание и эксплуатация объектов лесоперерабатывающей инфраструктуры	Чугуевское	1-7, 11-12, 16, 19-20, 25-27, 31-35, 40-47, 49-50, 70-71, 111-116, 118-136, 138-141, 146-149, 155-162, 169-177, 180-191, 194-195, 197-209, 215-218, 220-228, 232-264	94497
	Зареченское	1-5, 9, 11-23, 25, 27-32, 34-42, 44-51, 54-62, 64-71, 74-76, 78-82, 85-88, 90-95, 97-102, 104, 106-107, 109, 111	70961
	Архиповское	1, 3, 5-11, 13-20, 22-33, 36-38, 49-55, 58-68, 71-75, 84-90, 100-112, 114, 116, 128-141, 143, 151-157, 159-163, 171-176, 184, 190-194	71562
	Бреевское	1-26, 28, 32, 37-48, 51-52, 54-59, 61-63, 65-70, 72-85, 87-97, 102-107, 110, 112-113	61702
	Березовское	1-44, 46-50, 55-70, 72-73, 76-87, 89, 91-119, 121-124, 127-140, 143-144, 147-161, 163-175, 177-190, 192-205, 207-208, 210-223, 227-235	114059
	Каменское	1, 3, 6, 8-9, 11-17, 19-23, 25-29, 31-63, 65-77	40000
	Уборковское	1-40, 42-67, 74	55472
	Шумнинское	1-55, 64-77	51543
	Ленинское	1-16, 19-24, 26-27, 29-32, 34-37, 39-43, 45-87, 89-96, 98-105, 107-116, 118-121, 123-137, 139, 141-148	94911
	Кокшаровское	1-98	74187
	Самарское	1-123	99543
	Журавлевское	20-44, 49-55, 65-73, 81-84,	81668

Виды разрешенного использования лесов	Наименование участкового лесничества	Перечень кварталов или их частей	Площадь, га
1	2	3	4
		96-105, 109-162	
	Заветнинское	15-89, 111-230	156198
	Чугуевское сельское	1-9, 12ч, 13ч, 15-17, 23-53, 55-62, 64ч, 65-70, 72-80, 82-85, 87, 88, 89ч, 92ч, 94ч, 95, 96, 98, 99ч, 100-102, 103ч-106ч	17774
Осуществление религиозной деятельности	Чугуевское	1-264	111809
	Зареченское	1-121	81715
	Архиповское	1-38, 49-55, 58-75, 84-90, 100-116, 128-143, 151-163, 165, 171-176, 184, 190-194, 200-202	77094
	Бреевское	1-115	67100
	Березовское	1-235	120831
	Каменское	1-79	43156
	Уборковское	1-77	58365
	Шумнинское	1-87	57970
	Ленинское	1-148	99776
	Кокшаровское	1-129	83578
	Самарское	1-162	108365
	Журавлевское	1-189	119576
	Заветнинское	1-89, 101-235	168104
Чугуевское сельское	1-106	22499	

Примечания:

*Использование лесов ограничено в пределах лесов, расположенных в зеленых зонах, ценных лесов, особо охраняемых природных территорий. Подробнее ограничения по использованию лесов рассмотрены в разделах 3.1., 3.2. и 3.3. настоящего лесохозяйственного регламента.

Использование лесов, расположенных в зеленых зонах, регламентируется Лесным кодексом Российской Федерации.

** В данных кварталах расположены ООПТ регионального значения (памятники природы), на территории которых запрещена заготовка древесины. Перечень ООПТ (памятников природы) приведен в таблице 5 настоящего лесохозяйственного регламента.

*** на территории кварталов Березовского участкового лесничества, кв. 16-35, 40-55, 57, 61-76, 78; Занадворовско участкового лесничества, кв.1-16, 21-38, 40-43, 47-50, 57-64, 80-85, 107-119, 129-139, 147-149, 162-171, 176-180, 191-197, 206, 209-215, расположен заказник «Березовый» - на его территории запрещена сплошная рубка лесных насаждений.

Приложение № 6

к приказу министерства лесного хозяйства,
охраны окружающей среды, животного мира
и природных ресурсов Приморского края
от 27.04.2024 г. № 547

Таблица 11 – Расчетная лесосека (ежегодный допустимый объем изъятия древесины) в средневозрастных, приспевающих, спелых, перестойных лесных насаждениях при уходе за лесами

№ п/п	Показатели	Ед. изм.	Прореживания	Проходные рубки	Рубки обновления	Рубки переформирования	Рубки реконструкции	Рубка единичных деревьев	Итого
1	2	3	4	5	6	7	8	9	10
Хозяйство: Хвойное									
Преобладающая порода: Ель									
1	Выявленный фонд по лесоводственным требованиям	га	6	20292					20298
		м ³	660	3030220					3030880
2	Срок повторяемости	лет	10	15					
3	Ежегодный размер пользования:								
		площадь	га	0,6	1352,8				1353,4
	выбираемый запас:								
	корневой	м ³	17	50178					50195
	ликвидный	м ³	14	42593					42607
	деловой	м ³	5	27750					27755
Преобладающая порода: Пихта									
1	Выявленный фонд по лесоводственным требованиям	га	24	6810,4					6834,4
		м ³	2060	1307810					1309870
2	Срок повторяемости	лет	10	15					
3	Ежегодный размер пользования:								
		площадь	га	2,4	454				456,4
	выбираемый запас:								
	корневой	м ³	59	23169					23228
	ликвидный	м ³	51	18202					18253
	деловой	м ³	17	12721					12738
<i>Итого по хвойному хозяйству</i>									

№ п/п	Показатели	Ед. изм.	Прореживания	Проходные рубки	Рубки обновления	Рубки переформирования	Рубки реконструкции	Рубка единичных деревьев	Итого
1	2	3	4	5	6	7	8	9	10
1	Выявленный фонд по лесоводственным требованиям	га	30	27102,4					27132,4
		м ³	2720	4338030					4340750
2	Срок повторяемости	лет							
3	Ежегодный размер пользования:								
	площадь	га	3	1806,8					1809,8
	выбираемый запас:								
	корневой	м ³	76	73347					73423
	ликвидный	м ³	65	60795					60860
	деловой	м ³	22	40471					40493
Хозяйство: Твердолиственное									
Преобладающая порода: Дуб									
1	Выявленный фонд по лесоводственным требованиям	га	104,8	3617,8			270		3992,6
		м ³	14686	583778			33664		632128
2	Срок повторяемости	лет	10	15			10		
3	Ежегодный размер пользования:								
	площадь	га	10,5	241,2			27		278,7
	выбираемый запас:								
	корневой	м ³	294	6745			722		7761
	ликвидный	м ³	234	5425			600		6259
	деловой	м ³	76	1912			199		2187
Преобладающая порода: Ясень									
1	Выявленный фонд по лесоводственным требованиям	га		28,2					28,2
		м ³		4706					4706
2	Срок повторяемости	лет		15					
3	Ежегодный размер пользования:								
	площадь	га		1,9					1,9
	выбираемый запас:								
	корневой	м ³		54					54
	ликвидный	м ³		47					47
	деловой	м ³		26					26
Преобладающая порода: Ильм									
1	Выявленный фонд по лесоводственным требованиям	га		13					13
		м ³		2340					2340
2	Срок повторяемости	лет		15					

№ п/п	Показатели	Ед. изм.	Прореживания	Проходные рубки	Рубки обновления	Рубки перестройки	Рубки реконструкции	Рубка единичных деревьев	Итого
1	2	3	4	5	6	7	8	9	10
3	Ежегодный размер пользования:								
	площадь	га		0,9					0,9
	выбираемый запас:								
	корневой	м ³		31					31
	ликвидный	м ³		27					27
	деловой	м ³		11					11
<i>Преобладающая порода: Береза желтая</i>									
1	Выявленный фонд по лесоводственным требованиям	га		608,8					608,8
		м ³		110082					110082
2	Срок повторяемости	лет		15					
3	Ежегодный размер пользования:								
	площадь	га		40,6					40,6
	выбираемый запас:								
	корневой	м ³		1418					1418
	ликвидный	м ³		1148					1148
	деловой	м ³		586					586
<i>Преобладающая порода: Береза каменная</i>									
1	Выявленный фонд по лесоводственным требованиям	га		48,6					48,6
		м ³		3940					3940
2	Срок повторяемости	лет		15					
3	Ежегодный размер пользования:								
	площадь	га		3,3					3,3
	выбираемый запас:								
	корневой	м ³		39					39
	ликвидный	м ³		34					34
	деловой	м ³		14					14
<i>Итого по твердолиственному хозяйству</i>									
1	Выявленный фонд по лесоводственным требованиям	га	104,8	4316,4			270		4691,2
		м ³	14686	704846			33664		753196
2	Срок повторяемости	лет							
3	Ежегодный размер пользования:								
	площадь	га	10,5	287,9			27		325,4
	выбираемый запас:								
	корневой	м ³	294	8287			722		9303

№ п/п	Показатели	Ед. изм.	Прореживания	Проходные рубки	Рубки обновления	Рубки переформирования	Рубки реконструкции	Рубка единичных деревьев	Итого
1	2	3	4	5	6	7	8	9	10
	ликвидный	м ³	234	6681			600		7515
	деловой	м ³	76	2549			199		2824
Хозяйство: Мягколиственное									
Преобладающая порода: Береза белая									
1	Выявленный фонд по лесоводственным требованиям	га	2,2	3458,3			19		3479,5
		м ³	154	456632			1900		458686
2	Срок повторяемости	лет	10	15			10		
3	Ежегодный размер пользования:								
		площадь	га	0,2	230,5			1,9	
	выбираемый запас:								
	корневой	м ³	5	7625			57		7687
	ликвидный	м ³	4	6231			48		6283
	деловой	м ³	2	3300			23		3325
Преобладающая порода: Тополь									
1	Выявленный фонд по лесоводственным требованиям	га		264,3					264,3
		м ³		36269					36269
2	Срок повторяемости	лет		15					
3	Ежегодный размер пользования:								
		площадь	га		17,6				
	выбираемый запас:								
	корневой	м ³		271					271
	ликвидный	м ³		153					153
	деловой	м ³		69					69
Преобладающая порода: Осина									
1	Выявленный фонд по лесоводственным требованиям	га		1146,4			18,3		1164,7
		м ³		187790			1810		189600
2	Срок повторяемости	лет		15			10		
3	Ежегодный размер пользования:								
		площадь	га		76,4			1,8	
	выбираемый запас:								
	корневой	м ³		2957			54		3011
	ликвидный	м ³		2467			33		2500
	деловой	м ³		1261			16		1277
<i>Итого по мягколиственному хозяйству</i>									

№ п/п	Показатели	Ед. изм.	Прореживания	Проходные рубки	Рубки обновления	Рубки переформирования	Рубки реконструкции	Рубка единичных деревьев	Итого
1	2	3	4	5	6	7	8	9	10
1	Выявленный фонд по лесоводственным требованиям	га	2,2	4869			37,3		4908,5
		м ³	154	680691			3710		684555
2	Срок повторяемости	лет							
3	Ежегодный размер пользования:								
	площадь	га	0,2	324,5			3,7		328,4
	выбираемый запас:								
	корневой	м ³	5	10853			111		10969
	ликвидный	м ³	4	8851			81		8936
	деловой	м ³	2	4630			39		4671
Всего по лесничеству									
1	Выявленный фонд по лесоводственным требованиям	га	137	36287,8			307,3		36732,1
		м ³	17560	5723567			37374		5778501
2	Срок повторяемости	лет							
3	Ежегодный размер пользования:								
	площадь	га	13,7	2419,2			30,7		2463,6
	выбираемый запас:								
	корневой	м ³	375	92487			833		93695
	ликвидный	м ³	303	76327			681		77311
	деловой	м ³	100	47650			238		47988

Приложение № 7

к приказу министерства лесного хозяйства,
охраны окружающей среды, животного мира
и природных ресурсов Приморского края
от 27.04.2024 г. № 517

Таблица 15 – Расчетная лесосека (ежегодный допустимый объем изъятия древесины) при всех видах рубок

площадь – га, запас – тыс. м³

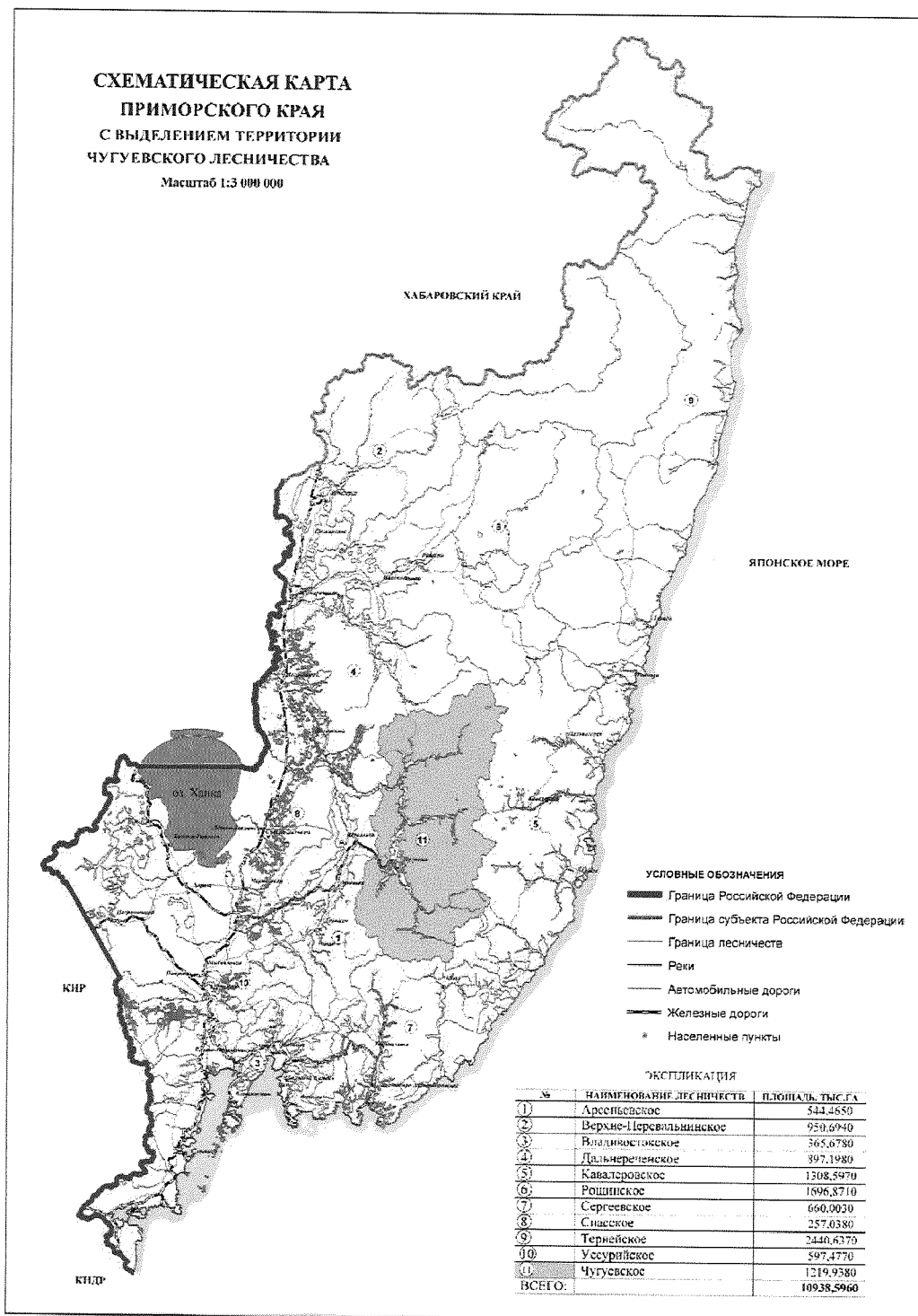
Хозяйства	Ежегодный допустимый объем изъятия древесины														
	при рубке спелых и перестойных лесных насаждений			при рубке лесных насаждений при уходе за лесами			при рубке поврежденных и погибших лесных насаждений			при рубке лесных насаждений на лесных участках, предназначенных для строительства, реконструкции и эксплуатации объектов лесной, лесоперерабатывающей инфраструктуры и объектов, не связанных с созданием лесной инфраструктуры			всего		
	Площадь	Запас		Площадь	Запас		Площадь	Запас		Площадь	Запас		Площадь	Запас	
		ликвидный	деловой		ликвидный	деловой		ликвидный	деловой		ликвидный	деловой		ликвидный	деловой
1	2	3	4	5	6	7	8	9	10	11	12	13	14	15	16
Хвойные	9419,8	366,016	260,427	1809,8	60,86	40,493	422	16,83	14,15	42	3	2,4	11693,6	446,706	317,47
Твердо-лиственные	7605,2	226,353	133,095	325,4	7,515	2,824	56	1,37	0,45	30	2,4	1,2	8016,6	237,638	137,569
Мягколиственные	1956,9	90,128	47,306	328,4	8,936	4,671	-	-	-	30	1,8	0,6	2315,3	100,864	52,577
Итого	18981,9	682,497	440,83	2463,6	77,311	47,988	478	18,2	14,6	102	7,2	4,2	22025,5	785,208	507,616

Приложение № 8
к приказу министерства лесного
хозяйства, охраны окружающей
среды, животного мира и
природных ресурсов
Приморского края
от 27.04.2024 г. № 517

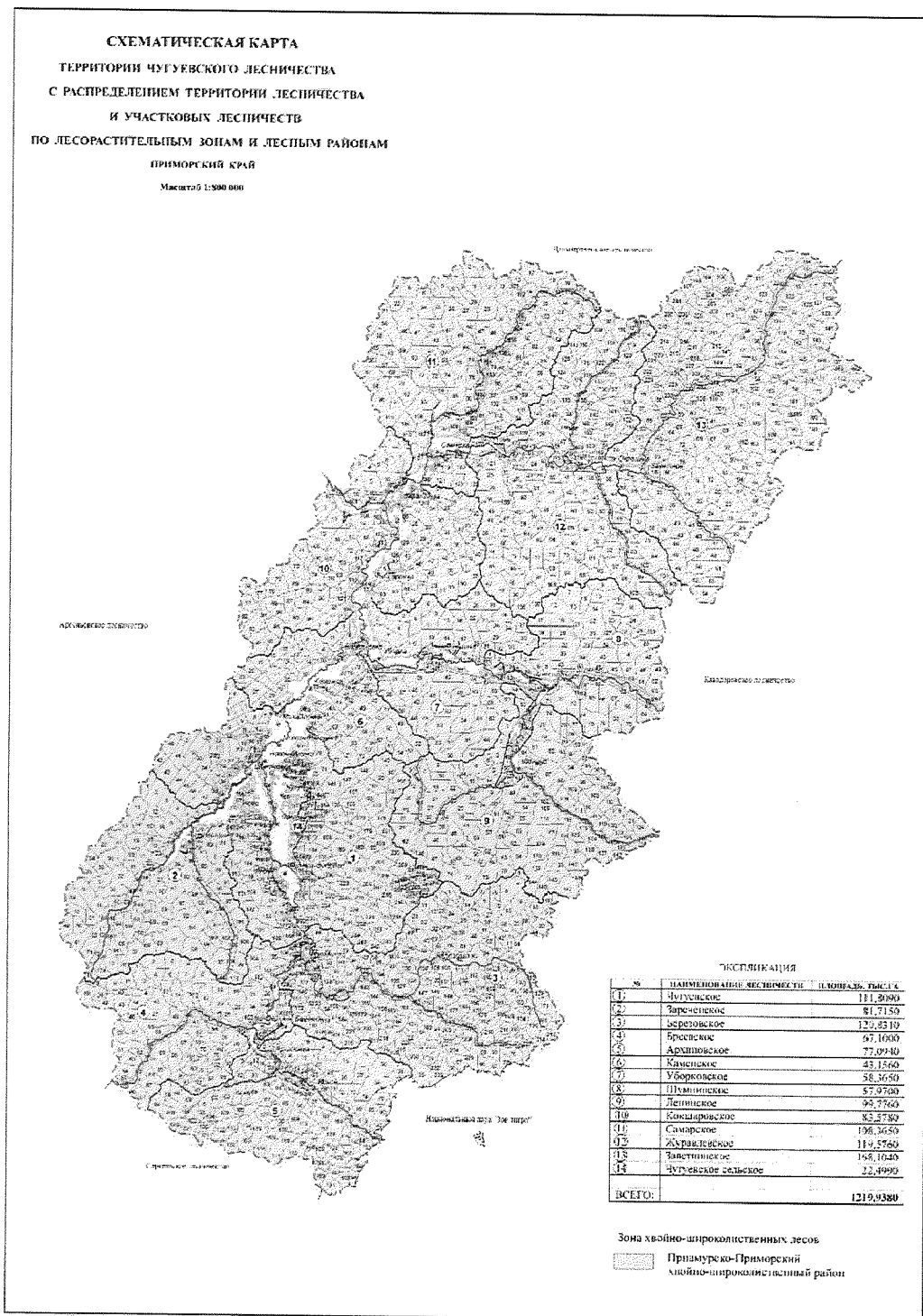
Таблица 35 – Распределение площади земель лесного фонда лесничества по классам природной пожарной опасности

№ п/п	Участковое лесничество	Классы пожарной опасности					Итого	Сред- ний класс
		I	II	III	IV	V		
1	Чугуевское	0	6466	61201	40963	3179	111809	3,4
2	Зареченское	0	0	45161	35329	1225	81715	3,5
3	Березовское	0	6525	51765	33579	28962	120831	3,7
4	Бреевское	454	2226	36354	18264	9802	67100	3,5
5	Архиповское	0	3407	28109	26615	18963	77094	3,8
6	Каменское	0	890	24251	16867	1148	43156	3,4
7	Уборковское	0	0	25026	33339	0	58365	3,6
8	Шумнинское	690	5131	35499	16650	0	57970	3,2
9	Ленинское	0	609	23331	63140	12696	99776	3,9
10	Кокшаровское	0	8867	36430	35996	2285	83578	3,4
11	Самарское	0	810	34319	63282	9954	108365	3,8
12	Журавлевское	144	3098	82774	29996	3564	119576	3,3
13	Заветнинское	0	974	62178	80802	24150	168104	3,8
14	Чугуевское сельское	0	1517	8594	7332	5056	22499	3,7
Итого:		1288	40520	554992	502154	120984	1219938	3,6

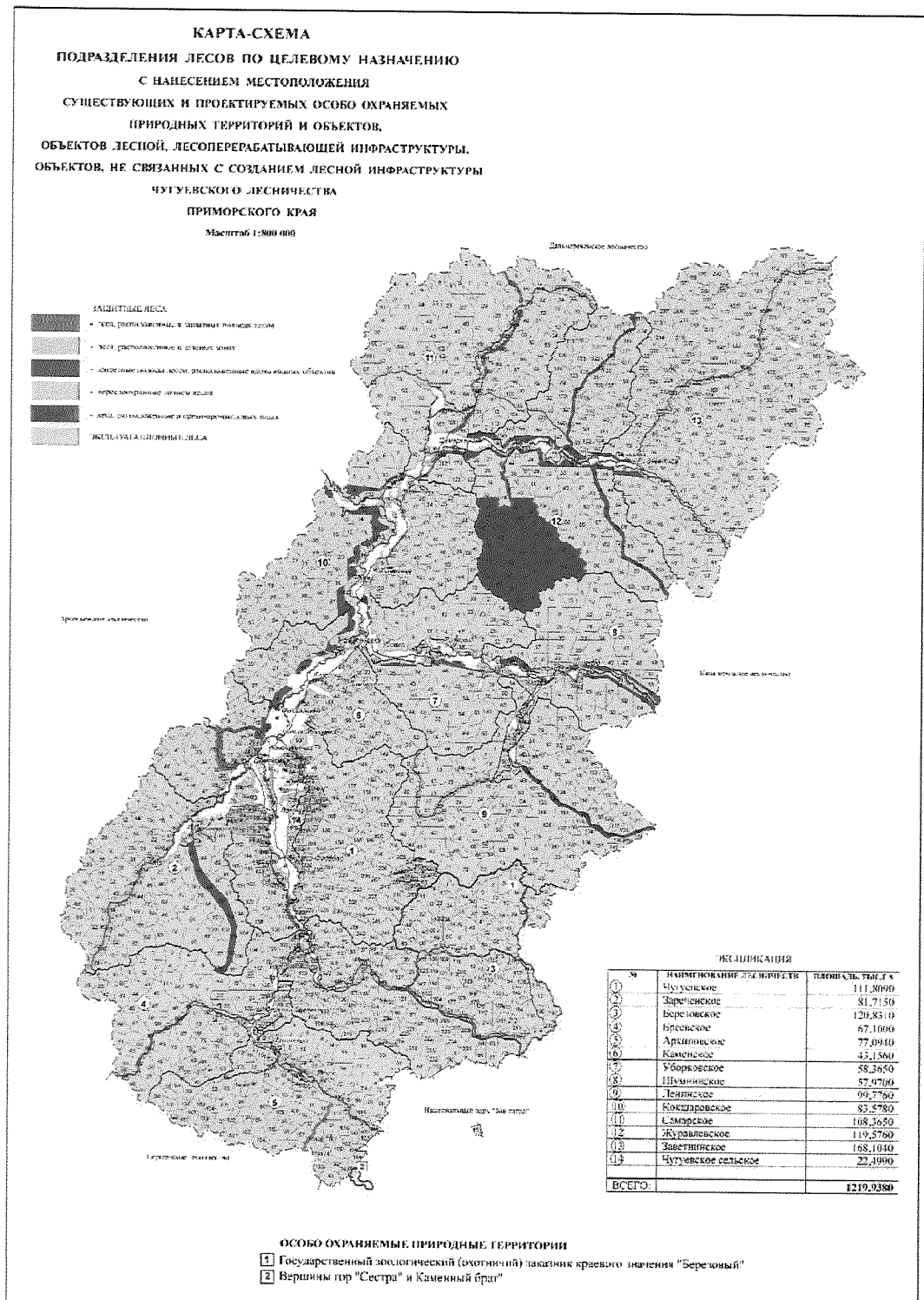
Приложение № 9
 к приказу министерства лесного
 хозяйства, охраны окружающей
 среды, животного мира и
 природных ресурсов
 Приморского края
 от 27.04 2024г. № 577



Приложение № 10
 к приказу министерства лесного
 хозяйства, охраны окружающей
 среды, животного мира и
 природных ресурсов
 Приморского края
 от 27.04.2024 г. № 597



Приложение № 11
 к приказу министерства лесного
 хозяйства, охраны окружающей
 среды, животного мира и
 природных ресурсов
 Приморского края
 от 27.04.2024 г. № 597



Приложение № 12
к приказу министерства лесного
хозяйства, охраны окружающей
среды, животного мира и
природных ресурсов
Приморского края
от 27.04.2024 г. № 54

