



**ИНСПЕКЦИЯ ПО ОХРАНЕ ОБЪЕКТОВ
КУЛЬТУРНОГО НАСЛЕДИЯ ПРИМОРСКОГО КРАЯ**

П Р И К А З

14.12.2023

г. Владивосток

№ 485

**Об установлении предмета охраны
объекта культурного наследия регионального значения
«Исторический центр города Владивостока», конец XIX - середина
XX века, адрес (местонахождение): Приморский край, город Владивосток,
полуостров Муравьёва-Амурского в пределах с севера: улицы Лесной,
территории Покровского парка, склонов горы Орлиной, водораздела
горной гряды к северу от бухты Золотой Рог, улиц Шилкинской, Горной,
территории парка Минного городка; на востоке – улицы Луговой; на юге
включая полуостров Шкота и берег бухты Золотой Рог**

В соответствии с Федеральным законом от 25 июня 2002 года № 73-ФЗ «Об объектах культурного наследия (памятниках истории и культуры) народов Российской Федерации», Законом Приморского края от 30 апреля 2015 года № 612-КЗ «Об охране объектов культурного наследия (памятников истории и культуры) народов Российской Федерации на территории Приморского края», постановлением Администрации Приморского края от 2 ноября 2016 года № 514-па «Об утверждении Положения об инспекции по охране объектов культурного наследия Приморского края»

П Р И К А З Ы В А Ю:

1. Установить предмет охраны объекта культурного наследия регионального значения, включенного в Единый государственный реестр объектов культурного наследия (памятников истории и культуры) народов Российской Федерации, «Исторический центр города Владивостока», конец XIX

- середина XX века, адрес (местонахождение): Приморский край, город Владивосток, полуостров Муравьева-Амурского в пределах с севера: улицы Лесной, территории Покровского парка, склонов горы Орлиной, водораздела горной гряды к северу от бухты Золотой Рог, улиц Шилкинской, Горной, территории парка Минного городка; на востоке- улицы Луговой; на юге включая полуостров Шкота и берег бухты Золотой Рог согласно приложению № 1 (текстовое описание), приложению № 2 (графическое описание) к настоящему приказу.

2. Отделу по государственной охране и сохранению объектов культурного наследия регионального значения инспекции по охране объектов культурного наследия Приморского края обеспечить:

направление настоящего приказа в департамент информационной политики Приморского края в течение трех рабочих дней со дня его принятия;

направление в электронном виде копии настоящего приказа, а также сведений об источниках его официального опубликования в Главное управление Министерства юстиции Российской Федерации по Приморскому краю в течение семи календарных дней после дня его первого официального опубликования;

направление копии настоящего приказа в Законодательное Собрание Приморского края в течение семи календарных дней со дня его принятия;

направление копии настоящего приказа в прокуратуру Приморского края, министерство строительства Приморского края, министерство имущественных и земельных отношений Приморского края, департамент архитектуры и развития территорий Приморского края, КГБУ Приморского края «Центр развития территорий», в муниципальное образование Приморского края, на территории которого расположен объект культурного наследия, в течение десяти дней со дня его принятия;


направление копии настоящего приказа в территориальный орган, осуществляющий государственный кадастровый учет, государственную регистрацию прав, ведение Единого государственного реестра недвижимости и предоставление сведений, содержащихся в Едином государственном реестре

недвижимости в срок не позднее пяти рабочих дней со дня его принятия;

размещение настоящего приказа на странице инспекции по охране объектов культурного наследия Приморского края на официальном сайте Правительства Приморского края и органов исполнительной власти Приморского края в информационно-телекоммуникационной сети Интернет, не позднее трех рабочих дней со дня его принятия;

размещение настоящего приказа на странице информационной системы Приморского края «Реестр правовых актов Губернатора Приморского края, Правительства Приморского края и нормативных правовых актов исполнительных органов Приморского края» в информационно-телекоммуникационной сети Интернет <http://праоiv.primorsky.ru> в течение трех рабочих дней со дня его принятия.

Руководитель инспекции



В.В. Осецкий

ПРЕДМЕТ ОХРАНЫ

объекта культурного наследия регионального значения, включенного в Единый государственный реестр объектов культурного наследия (памятников истории и культуры) народов Российской Федерации, «Исторический центр города Владивостока», конец XIX - середина XX века, адрес (местонахождение): Приморский край, город Владивосток, полуостров Муравьева-Амурского в пределах с севера: улицы Лесной, территории Покровского парка, склонов горы Орлиной, водораздела горной гряды к северу от бухты Золотой Рог, улиц Шилкинской, Горной, территории парка Минного городка; на востоке- улицы Луговой; на юге включая полуостров Шкота и берег бухты Золотой Рог

1. Предмет охраны объекта культурного наследия регионального значения, включенного в Единый государственный реестр объектов культурного наследия (памятников истории и культуры) народов Российской Федерации, «Исторический центр города Владивостока», конец XIX - середина XX века, адрес (местонахождение): Приморский край, город Владивосток, полуостров Муравьева-Амурского в пределах с севера: улицы Лесной, территории Покровского парка, склонов горы Орлиной, водораздела горной гряды к северу от бухты Золотой Рог, улиц Шилкинской, Горной, территории парка Минного городка; на востоке- улицы Луговой; на юге включая полуостров Шкота и берег бухты Золотой Рог (далее – Достопримечательное место), как фрагмента градостроительной планировки и застройки города Владивостока, включает его планировочные, композиционно-градостроительные, ландшафтные, объемно-пространственные, архитектурно-стилистические, визуальные характеристики, функциональное назначение и мемориальное значение, ценные элементы застройки и благоустройства, совместные творения человека и природы, объекты, представляющие интерес с точки зрения градостроительства и архитектуры, истории.

Предметом охраны Достопримечательного места являются:

1.1. Объекты культурного наследия

№ п/п	Наименование	№ объекта культурного наследия на картах (схемах) (Приложение № 2)	Местонахождение	Регистрационный номер в ЕГРОКН
1	Дом, где жил военный инженер А.П. Шошин	1.	Приморский край, г. Владивосток, ул. Морская 1-я, 1	251711285150005
2	Здание, в котором в 20-х годах жил и работал известный деятель ВКП(б) и Советского государства Я.Б. Гамарник	2.	Приморский край, г. Владивосток, ул. Морская 1-я, 2	251711283690005
3	Жилой дом	3.	Приморский край, г. Владивосток, ул. Матросская 1-я, 14	
4	Дом, в котором находился конспиративный центр Владивостокской организации РСДРП в 1908 году	4.	Приморский край, г. Владивосток, ул. Матросская 4-я, 29	251711284880005
5	Доходный дом Пьянкова	5.	Приморский край, г. Владивосток, ул. Адмирала Фокина, 1а	251410126230005
6	Дом доходный Пьянкова	6.	Приморский край, г. Владивосток, ул. Пограничная, 6	251711286040055
7	Доходный дом Пьянкова	7.	Приморский край, г. Владивосток, ул. Адмирала Фокина, 3а	251711286040045
8	Доходный дом Пьянкова	8.	Приморский край, г. Владивосток, ул. Адмирала Фокина, 5б	251410385500025
9	Доходный дом Пьянкова	9.	Приморский край, г. Владивосток, ул. Адмирала Фокина, 5а	251410098490005

10	Доходный дом Пьянкова	10.	Приморский край, г. Владивосток, ул. Адмирала Фокина, 5	
11	Доходный дом П.П. Поповой	11.	Приморский край, г. Владивосток, ул. Адмирала Фокина, 4	251410150760005
12	Доходный дом П.П. Поповой	12.	Приморский край, г. Владивосток, ул. Адмирала Фокина, 4 а	251410149430005
13	АНСАМБЛЬ Архитектурный ансамбль застройки участка улицы Адмирала Фокина (48 строений)	13.	Приморский край, г. Владивосток, ул. Адмирала Фокина от Океанского проспекта до ул. Пограничная	251721286040005
14	Доходный дом Г.К. Купера	14.	Приморский край, г. Владивосток, ул. Адмирала Фокина, 6	251711286040015
15	Доходный дом Г.К. Купера	15.	Приморский край, г. Владивосток, ул. Адмирала Фокина, 6а	251410097190005
16	Дом доходный Г.К. Купера	16.	Приморский край, г. Владивосток, ул. Адмирала Фокина, 6 в	251711286040035
17	Доходный дом Г.К. Купера	17.	Приморский край, г. Владивосток, ул. Адмирала Фокина, 6б	251711286040025
18	Доходный дом Г.К. Купера	18.	Приморский край, г. Владивосток, Адмирала Фокина ул., 8	
19	Доходный дом Г.К. Купера	19.	Приморский край, г. Владивосток, ул. Адмирала Фокина, 8а	
20	Доходный дом Г.К. Купера	20.	Приморский край, г. Владивосток, ул. Адмирала Фокина, 8 Б	
21	Доходный дом А.К. Купера	21.	Приморский край, г. Владивосток, ул. Светланская, 9, лит. 1	251410179070005

22	Доходный дом А.Д. Золотухина	22.	Приморский край, г. Владивосток, ул. Адмирала Фокина, 7	251411286040075
23	Доходный дом А.Д. Золотухина	23.	Приморский край, г. Владивосток, ул. Адмирала Фокина, 7а	251411286040065
24	Дом Штабеля	24.	Приморский край, г. Владивосток, ул. Адмирала Фокина, 9, строение 2 (а)	251711286040105
25	Дом Штабеля	25.	Приморский край, г. Владивосток, ул. Адмирала Фокина, 9 строение 3 (б)	251711286040115
26	Дом Штабеля	26.	Приморский край, г. Владивосток, ул. Адмирала Фокина, 9, строение 4 (в)	251711286040125
27	Дом Штабеля	27.	Приморский край, г. Владивосток, ул. Адмирала Фокина, 9 г	251711286040085
28	Дом Штабеля	28.	Приморский край, г. Владивосток, ул. Адмирала Фокина, 9	251711286040095
29	Доходный дом П.С. Цоя	29.	Приморский край, г. Владивосток, ул. Адмирала Фокина, 10 а	251711286040185
30	Дом доходный П.С. Цоя	30.	Приморский край, г. Владивосток, ул. Алеутская, 27	251711286040175
31	Дом доходный П.С. Цоя	31.	Приморский край, г. Владивосток, ул. Адмирала Фокина, 10 г	251711286040195
32	Дом доходный П.С. Цоя	32.	Приморский край, г. Владивосток, ул. Алеутская, 25	251711286040165
33	Дом доходный П.С. Цоя	33.	Приморский край, г. Владивосток, ул. Адмирала Фокина, 10 б	251711286040145
34	Дом доходный П.С. Цоя	34.	Приморский край, г. Владивосток, ул. Адмирала Фокина, 10 в	251711286040155

35	Дом доходный П.С. Цоя	35.	Приморский край, г. Владивосток, ул. Адмирала Фокина, 10	251711286040135
36	Дом Ху-Сын-хэ	36.	Приморский край, г. Владивосток, ул. Адмирала Фокина, 11, строение 1	251711286040235
37	Дом Ху-Сын-хэ	37.	Приморский край, г. Владивосток, ул. Адмирала Фокина, 11 в	251711286040225
38	Дом Ху-Сын-хэ	38.	Приморский край, г. Владивосток, ул. Адмирала Фокина, 11 а	251711286040215
39	Дом Ху-Сын-хэ	39.	Приморский край, г. Владивосток, ул. Адмирала Фокина, 11 б (строение 4)	251711286040205
40	Клуб «Лотос»	40.	Приморский край, г. Владивосток, ул. Адмирала Фокина, 12, ул. Алеутская, 22	251410144570005
41	Доходный дом	41.	Приморский край, г. Владивосток, ул. Адмирала Фокина, 14	251711286530005
42	Дом доходный	42.	Приморский край, г. Владивосток, ул. Адмирала Фокина, 14, стр. А	
43	Доходный дом	43.	Приморский край, г. Владивосток, ул. Адмирала Фокина, 15	251811314100005
44	Доходный дом	44.	Приморский край, г. Владивосток, ул. Алеутская, 24	251811316930005
45	Дом доходный	45.	Приморский край, г. Владивосток, ул. Адмирала Фокина, 16, стр. 1	251411286040265
46	Дом доходный	46.	Приморский край, г. Владивосток, ул. Адмирала Фокина, 17, строение А	251410140190005
47	Дом доходный Купера А.К	47.	Приморский край, г. Владивосток, ул. Адмирала Фокина, 18 (Лит.А, Лит.А3, Лит.А4)	251410140110005

48	Доходный дом	48.	Приморский край, г. Владивосток, ул. Адмирала Фокина, 19	251711284700005
49	Консульство японское	49.	Приморский край, г. Владивосток, Океанский пр., 7	281210002640005
50	Доходный дом	50.	Приморский край, г. Владивосток, ул. Адмирала Фокина ул., 23, лит.1	
51	Доходный дом	51.	Приморский край, г. Владивосток, ул. Адмирала Фокина ул., 23а	251711286040245
52	Дом доходный Демби А.Г	52.	Приморский край, г. Владивосток, Океанский пр-т, 9, лит А	251711286040255
53	Дом доходный Демби А.Г	53.	Приморский край, г. Владивосток, ул. Адмирала Фокина, 25	251711286040255
54	Дом Даттана	54.	Приморский край, г. Владивосток, ул. Адмирала Фокина, 24	251410130620005
55	Здание управления Уссурийской железной дороги	55.	Приморский край, г. Владивосток, ул. Алеутская, 6	251410101420005
56	Жилой дом управления железной дороги	56.	Приморский край, г. Владивосток, ул. Алеутская, 10	251410112710005
57	Жилой дом управления железной дороги	57.	Приморский край, г. Владивосток, ул. Алеутская, 8	251410083630005
58	Здание Русско-Азиатского банка	58.	Приморский край, г. Владивосток, ул. Алеутская, 12	251711129700005
59	Дом, в котором в 1903-1905 гг. жила известная революционерка Л.А. Волкенштейн	59.	Приморский край, г. Владивосток, ул. Алеутская, 13	251711283710005
60	Дом Тагунова	60.	Приморский край, г. Владивосток, ул. Алеутская, 14	281210002600005
61	Особняк Бриннеров	61.	Приморский край, г. Владивосток, ул. Алеутская, 15, стр. Б	251711283300005

62	Здание Купеческого собрания	62.	Приморский край, г. Владивосток, ул. Алеутская, 16	251711282990005
63	АНСАМБЛЬ Ансамбль многоэтажных жилых домов - памятник советской архитектуры 30-х годов	63.	Приморский край, г. Владивосток, ул. Алеутская, д. 17, 19	251721288090005
64	Здание бывшего театра «Золотой Рог», в котором в 1923 году перед трудящимися Владивостока выступал М.И. Калинин	64.	Приморский край, г. Владивосток, ул. Светланская, 13	251711284940005
65	Доходный дом	65.	Приморский край, г. Владивосток, ул. Алеутская, 26, стр. 1	251711284640005
66	Доходный дом	66.	Приморский край, г. Владивосток, ул. Алеутская, 26	251711130110005
67	Доходный дом	67.	Приморский край, г. Владивосток, ул. Алеутская, 26	251711285230005
68	Доходный дом	68.	Приморский край, г. Владивосток, ул. Алеутская, 31	251711284930005
69	Здание «Главсевморпути» - центра арктических операций в 30-х годах, штаба по спасению челюскинцев	69.	Приморский край, г. Владивосток, ул. Алеутская, 38 (ул. Фонтанная, 22)	251410164680005
70	Доходный дом	70.	Приморский край, г. Владивосток, ул. Алеутская, 39, строение 1	251510220430005
71	Гостиница «Ницца»	71.	Приморский край, г. Владивосток, ул. Алеутская, 44	251410125130005
72	Дом исследователя края, педагога и общественного деятеля В.П. Маргаритова	72.	Приморский край, г. Владивосток, ул. Алеутская, 43	251711284530005

73	Доходный дом	73.	Приморский край, г. Владивосток, ул. Алеутская, 53	251711284210005
74	Владивостокская городская больница кардиологический корпус	74.	Приморский край, г. Владивосток, ул. Алеутская, 57, корп. 1	
75	Владивостокская городская больница	75.	Приморский край, г. Владивосток, ул. Прапорщика Комарова, д. 1В	
76	АНСАМБЛЬ Ансамбль застройки улицы Арсеньева (7 строений)	76.	Приморский край, г. Владивосток, ул. 1-я Морская, пер. Красноармейский, ул. Бестужева	251721309430005
77	Дом жилой	77.	Приморский край, г. Владивосток, ул. Арсеньева, д.4, стр. А	
78	Дом жилой	78.	Приморский край, г. Владивосток, ул. Арсеньева, 4а, (стр. Б)	
79	Дом жилой. Здесь в 1927-1930 гг. жил исследователь Дальнего Востока Арсеньев Владимир Клавдиевич	79.	Приморский край, г. Владивосток, ул. Арсеньева, 7	251410099790005
80	Дом жилой	80.	Приморский край, г. Владивосток, ул. Арсеньева ул., 8	251410117120005
81	Дом жилой	81.	Приморский край, г. Владивосток, ул. Арсеньева ,15,стр.Б	251711309430025
82	Дом жилой	82.	Приморский край, г. Владивосток, ул. Арсеньева,15,стр.В	251711309430025
83	Дом жилой	83.	Приморский край, г. Владивосток, ул. Арсеньева, 17, стр. А	251711309430035
84	Дом жилой М.К. Федорова, первого городского головы», 1881–1885 гг.	84.	Приморский край, г. Владивосток, Красноармейский пер., 18	251410124910005
85	Особняк коменданта Владивостокской крепости	85.	Приморский край, г. Владивосток, ул. Бестужева, 37	251711316790005

86	Памятник рабочим и служащим завода «Металлист», отдавшим жизнь в боях за Родину в 1941-1945 гг.	86.	Приморский край, г. Владивосток, в районе ул. Арсеньева, д. 2	251711287880005
87	Жилой дом военного ведомства	87.	Приморский край, г. Владивосток, ул. Бестужева, 28	251410126550005
88	АНСАМБЛЬ Покровское кладбище: захоронение; фундамент храма Покрова Пресвятой Богородицы; территория зеленых насаждений	88.	Приморский край, г. Владивосток, в границах: Океанский проспект, ул. Московская, Партизанский проспект, ул. Октябрьская	251721296030005
89	Административное здание железнодорожного ведомства	89.	Приморский край, г. Владивосток, ул. Верхнепортовая, 1	251410112230005
90	Здание офицерского собрания бывшей Владивостокской крепости, в котором в 1900 г. работал выдающийся русский военный инженер К.И. Величко – создатель Владивостокской крепости	90.	Приморский край, г. Владивосток, ул. Верхнепортовая, 2б	251410155610005
91	Административное здание железнодорожного ведомства	91.	Приморский край, г. Владивосток, ул. Верхнепортовая, 3	251410111950005
92	Общинный дом армяно-григорианской общины	92.	Приморский край, г. Владивосток, ул. Володарского, 13	251711283810005
93	Лестница гранитная	93.	г. Владивосток, ул. Володарского, у дома № 19	251711283750005
94	Здание бывшего католического костёла	94.	Приморский край, г. Владивосток, ул. Володарского, 22	251410112610005
95	Дом Лукьянова	95.	Приморский край, г. Владивосток, ул. Всеволода Сибирцева, 4	251711283800005
96	Дом Попугаева	96.	Приморский край, г. Владивосток, ул. Всеволода Сибирцева, 9	251711283780005

97	Дом Ющенкова	97.	Приморский край, г. Владивосток, ул. Всеволода Сибирцева, 12	251711283790005
98	Общежитие студентов Восточного института	98.	Приморский край, г. Владивосток, ул. Всеволода Сибирцева, 15, строение 1	251711283770005
99	Жилой дом	99.	Приморский край, г. Владивосток, ул. Всеволода Сибирцева, 15, стр. 4	251711283760005
100	Жилой дом	100.	Приморский край, г. Владивосток, ул. Всеволода Сибирцева, 35	
101	Дом, в котором в 1918-1922 гг. размещалась нелегальная типография Далькрайкома РКП(б) и печаталась газета «Красное знамя»	101.	Приморский край, г. Владивосток, ул. Всеволода Сибирцева, 67	251711283740005
102	Дом, в котором в декабре 1919 г. нелегально проживал С. Лазо	102.	Приморский край, г. Владивосток, ул. Всеволода Сибирцева, 91	251711283720005
103	Памятный знак «Конец Транссибирской магистрали»	107.	Приморский край, г. Владивосток, ж/д ст. Владивосток, перрон	251410182550005
104	Жилой дом военного ведомства	108.	Приморский край, г. Владивосток, ул. Луцкого, 8	251811316510005
105	Жилой дом военного ведомства	109.	Приморский край, г. Владивосток, ул. Луцкого, 12	
106	Никольская часовня	110.	Приморский край, г. Владивосток, ул. Ивановская, 3б	251711287950005
107	Монумент в честь 100-летия Морского госпиталя - старейшего лечебного учреждения Владивостока	111.	Приморский край, г. Владивосток, ул. Ивановская, территория госпиталя	251711285020005

108	Памятник Герою Советского Союза М.Н. Цукановой	112.	Приморский край, г. Владивосток, ул. Ивановская, у въезда на территорию госпиталя КТОФ	251410136000005
109	АНСАМБЛЬ Ансамбль застройки главного госпиталя Сибирской флотилии 1895-1908	113.	Приморский край, г. Владивосток, ул. Ивановская, 4, корп. 1-10	
110	Достопримечательное место «Экипажная слобода»	114.	Приморский край, г. Владивосток, южный склон горы Буссе между её южным и юго-восточным отрогами, между улицами Светланской, Всеволода Сибирцева, Шилкинской	252231358460005
111	Памятный знак на месте, где в 1907 г. выбросился на берег революционный корабль «Скорый»	140.	Приморский край, г. Владивосток, ул. Корабельная Набережная	251711283340005
112	Мемориальный корабль - музей «Красный вымпел»	141.	Приморский край, г. Владивосток, Корабельная наб., причал № 34	251711287830005
113	Мемориальный комплекс «Боевая слава Краснознаменного Тихоокеанского флота»	142.	Приморский край, г. Владивосток, ул. Петра Великого, в районе д. 4	251410126970005
114	Мемориальный корабль – подводная лодка С-56	143.	Приморский край, г. Владивосток, Корабельная набережная, 36-й причал	251711287860005
115	Здание спортивного клуба «Сокол» - старейшее спортивное сооружение Владивостока	144.	Приморский край, г. Владивосток, ул. Корабельная наб., д. 21	251711284850005
116	Памятный знак на месте высадки основателей поста Владивосток с корабля «Манчжур»	145.	Приморский край, г. Владивосток, ул. Береговая, в районе д. 3	251410122150005

117	Здание частной типографии «Экспресс»	146.	Приморский край, г. Владивосток, переулок Краснознаменный, 3	251410121960005
118	Здание российского транспортного страхового общества	147.	Приморский край, г. Владивосток, переулок Краснознаменный, 5	251410122230005
119	Доходный дом	148.	Приморский край, г. Владивосток, переулок Краснознаменный, 10	251410122090005
120	Дом Телецкого	149.	Приморский край, г. Владивосток, переулок Краснознаменный, 12	251410121950005
121	Дом Телецкого	150.	Приморский край, г. Владивосток, ул. Семеновская, д. 29	251711283050005
122	Здание, в котором размещалось Владивостокское городское училище - старейшее учебное заведение Владивостока	151.	Приморский край, г. Владивосток, ул. Лазо, 4	251711284080005
123	Жилой дом	152.	Приморский край, г. Владивосток, ул. Лазо, 6-Б	251711284030005
124	Дом, в котором в 1921 г. размещалась подпольная типография и конспиративная явка Владивостокской организации РКП(б)	153.	Приморский край, г. Владивосток, ул. Лазо, 20	251711284010005
125	Дом, в котором находилась конспиративная квартира председателя Облревкома В. Шишкина в 1921 г	154.	Приморский край, г. Владивосток, ул. Лазо, 16	251711283930005
126	Склад-холодильник «Унион»	155.	Приморский край, г. Владивосток, Ланинский пер., 4	251410126480005
127	Памятник адмиралу С.О. Макарову	156.	Приморский край, г. Владивосток, в районе ул. Набережная, 20	251410120350005
128	Дом жилой	157.	Приморский край, г. Владивосток, ул. Луговая, 21	251410140700005

129	Здание, в котором в 1921-1924 гг. размещался Владивостокский (ныне - Дальневосточный) политехнический институт	158.	Приморский край, г. Владивосток, ул. Луговая, 33	251410140620005
130	Канцелярия 2-го округа Приамурского Акцизного Управления	159.	Приморский край, г. Владивосток, ул. Мордовцева, 5	251711283920005
131	Доходный дом	160.	Приморский край, г. Владивосток, ул. Мордовцева, д.8	251711283940005
132	Кинотеатр «Океан»	161.	Приморский край, г. Владивосток, ул. Набережная, 3	251711302090005
133	Дом Суворова	162.	Приморский край, г. Владивосток, ул. Набережная, 12	251711283700005
134	Памятник (бюст) Героя Советского Союза Елизаветы Чайкиной, 1969 г	163.	Приморский край, г. Владивосток, ул. Набережная, в районе д. 1	251410130400005
135	Здание Морвокзала Владивостокского торгового порта, постройки 1964 г., архитектор М. Бронников	164.	Приморский край, г. Владивосток, ул. Нижнепортовая, 1	251711129710005
136	Дом жилой	165.	Приморский край, г. Владивосток, ул. Новоивановская, 3	251410126390005
137	Дом жилой	166.	Приморский край, г. Владивосток, Океанский пр., 8, стр. А	
138	Дом жилой	167.	Приморский край, г. Владивосток, ул. Адмирала Фокина, 22	
139	Жилой дом	168.	Приморский край, г. Владивосток, Океанский пр., 12	251410128240005
140	Дом доходный	169.	Приморский край, г. Владивосток, Океанский пр., 13а, стр. Б	251410111700005
141	Здание Черепановской школы	170.	Приморский край, г. Владивосток, Океанский пр., 18, лит. А	251410079120005

142	Здание гостиницы «Красный Владивосток»	171.	Приморский край, г. Владивосток, Океанский пр., 19, лит. А	251410109940005
143	Здание Владивостокского телеграфа	172.	Океанский пр., 24, лит. А	251410133070005
144	Здание гостиницы «Сибирское подворье», связанное с пребыванием во Владивостоке известных ученых: профессора П. В. Виттенбурга, академика В. Л. Комарова, певицы А. Вяльцевой	173.	Приморский край, г. Владивосток, Океанский проспект, 26	251410111740005
145	Жилой дом	174.	Приморский край, г. Владивосток, Океанский пр., 28/54	251410195040005
146	Детская больница	175.	Приморский край, г. Владивосток, Океанский проспект, 35	251711283910005
147	Педагогический техникум	176.	Приморский край, г. Владивосток, Океанский проспект, 37	251711283220005
148	Дом, в котором в 1919-1925 гг. жил известный исследователь края Арсеньев В.К	177.	Приморский край, г. Владивосток, ул. Петра Великого, 2 лит. А	251410164540005
149	Здание Общества изучения Амурского края – старейшего научного учреждения Приморья	178.	Приморский край, г. Владивосток, ул. Петра Великого, 4	251410164810005
150	Здание музея Общества изучения Амурского края – старейшего музея Дальнего Востока	179.	Приморский край, г. Владивосток, ул. Петра Великого ул., 6	251410163910005

151	Здание Нового театра (к-р «Приморье»)	180.	Приморский край, г. Владивосток, ул. Петра Великого, 8	251410159130005
152	Памятный знак в честь гидрографов- исследователей дальневосточных морей	181.	Приморский край, г. Владивосток, у дома по адресу: ул. Петра Великого, 4	251410164350005
153	Памятник рабочим производственного объединения «Эра», погибшим на фронтах Великой Отечественной войны	182.	Приморский край, г. Владивосток, ул. Пионерская, территория предприятия	251410145040005
154	Дом А.Д. Старцева	183.	Приморский край, г. Владивосток, ул. Пограничная, 2	251711283240005
155	АНСАМБЛЬ Ансамбль жилых домов	184.	Приморский край, г. Владивосток, ул. Махалина, д. 14, стр. 1, 2, 3	251721129720005
156	Дом К.Ф. Ильницкого	185.	г. Владивосток, Пограничная ул, 10	251711285220005
157	Дом доходный	186.	Приморский край, г. Владивосток, ул. Пограничная, 12 а	251711283080005
158	Доходный дом Сигитаро-Такунаго	187.	Приморский край, г. Владивосток, ул. Пограничная, 12 (ул. Семеновская, 3) стр. Д	251711046460005
159	Доходный дом Сигитаро-Такунаго	188.	Приморский край, г. Владивосток, Семёновская ул., 3а	251711046430005
160	Дом доходный Ван-тын-сина	189.	Приморский край, г. Владивосток, ул. Пограничная, 12 в	251711046470005
161	Доходный дом Ван-тын-сина	190.	Приморский край, г. Владивосток, ул. Пограничная, 12 г	
162	Дом Ван-тын-сина	191.	Приморский край, г. Владивосток, ул. Пограничная, 12 (ул. Семеновская, 3) стр. А, Б)	281210002550005

163	Здание китайского театра	192.	Приморский край, г. Владивосток, ул. Пограничная, 12 Б	251711046490005
164	Памятный знак на месте захоронения русской революционерки-народоволки Волкенштейн Л.А.	193.	Приморский край, г. Владивосток, Покровский парк	251711283270005
165	Жилой дом	194.	Приморский край, г. Владивосток, ул. Пологая, 16	251711285500005
166	Доходный дом	195.	Приморский край, г. Владивосток, ул. Пологая, 17, стр. 1	251711130080005
167	Жилой дом	196.	Приморский край, г. Владивосток, ул. Пологая, 19	281210002540005
168	Дом, в котором жил и работал известный общественный деятель края В.П. Маргаритов	197.	Приморский край, г. Владивосток, ул. Пологая, 36	251711285560005
169	Жилой дом	198.	Приморский край, г. Владивосток, ул. Пологая, 46	251711283030005
170	Здание духовной консистории Владивостокской епархии	199.	Приморский край, г. Владивосток, ул. Пологая, 65	251610489290005
171	Жилой особняк И. Лангелитье	200.	Приморский край, г. Владивосток, ул. Пологая, 67	251410163990005
172	Жилой дом	201.	Приморский край, г. Владивосток, ул. Пологая, 69	251711134020005
173	Жилой дом	202.	Приморский край, г. Владивосток, ул. Посъетская, 21	251410132400005
174	Жилой дом	203.	Приморский край, г. Владивосток, ул. Посъетская, 43	251410144870005

175	Жилой дом почтового ведомства	204.	Приморский край, г. Владивосток, пер. Почтовый, д. 5	251711283970005
176	Жилой дом почтового ведомства	205.	Приморский край, г. Владивосток, Почтовый пер., 5б	251711287910005
177	Доходный дом	206.	Приморский край, г. Владивосток, Почтовый пер., 7	251711287850005
178	Жилой дом почтового ведомства	207.	Приморский край, г. Владивосток, Почтовый пер., 7А	
179	Синагога	208.	Приморский край, г. Владивосток, ул. Прапорщика Комарова, д. 5	281210002570005
180	Жилой дом	209.	Приморский край, г. Владивосток, ул. Прапорщика Комарова ул., 7, стр.2	251711287590005
181	Жилой дом	210.	Приморский край, г. Владивосток, ул. Прапорщика Комарова, 9, стр. 1	251711287580005
182	Жилой дом	211.	Приморский край, г. Владивосток, ул. Прапорщика Комарова, 9, стр. 3	251711287570005
183	Жилой дом	212.	Приморский край, г. Владивосток, ул. Прапорщика Комарова, 13	251711284980005
184	Жилой дом	213.	Приморский край, г. Владивосток, ул. Прапорщика Комарова, 15, стр. А	251711284970005
185	Жилой дом	214.	Приморский край, г. Владивосток, ул. Прапорщика Комарова, д. 19/2	251711046370005
186	Дом, в котором в 1910 - 1913 гг. жил известный советский писатель А.А. Фадеев	215.	Приморский край, г. Владивосток, ул. Прапорщика Комарова, 21	251711287820005

187	Дом, в котором в 1884-1889 гг. жил известный исследователь края, основатель Общества изучения Амурского края Ф.Ф. Буссе	216.	Приморский край, г. Владивосток, ул. Прапорщика Комарова, 23а	251711285520005
188	Многоквартирный жилой дом - памятник творчества известного дальневосточного архитектора А. И. Порецкого (ныне - художественное училище)	217.	Приморский край, г. Владивосток, ул. Пушкинская, 2 (ул. Светланская, 65а)	251711129830005
189	Дом известного общественного деятеля Владивостока Н.В. Соллогуба, в котором в 1884 г. начала издаваться газета Владивосток- первая газета края	218.	Приморский край, г. Владивосток, ул. Пушкинская, 7	251410092500005
190	Жилой дом	219.	Приморский край, г. Владивосток, ул. Пушкинская, 8	251711287660005
191	Жилой дом	220.	Приморский край, г. Владивосток, ул. Пушкинская, 8-А	251711285360005
192	Жилой дом	221.	Приморский край, г. Владивосток, ул. Пушкинская, 8б	251610489330005
193	Здание бывшей лютеранской церкви святого Павла (ныне - Исторический музей ТОФ)	222.	г. Владивосток, Пушкинская ул., 14	251410098140005
194	Жилой дом	223.	Приморский край, г. Владивосток, ул. Пушкинская, 15, стр. 1	251711287620005
195	Жилой дом	224.	Приморский край, г. Владивосток, ул. Пушкинская, 15, стр. 2 (Б)	251711287600005
196	Жилой дом	225.	Приморский край, г. Владивосток, ул. Пушкинская, 15, стр. 3 (А)	251711287630005

197	Жилой дом	226.	Приморский край, г. Владивосток, ул. Пушкинская, 16	251410091650005
198	Жилой дом	227.	Приморский край, г. Владивосток, ул. Пушкинская, 17	251711287670005
199	Здание бывшего Китайского консульства	228.	Приморский край, г. Владивосток, ул. Пушкинская, 19	
200	Жилой дом	229.	Приморский край, г. Владивосток, ул. Пушкинская, 20	251410138390005
201	Жилой дом	230.	Приморский край, г. Владивосток, ул. Пушкинская, 22	251410091710005
202	Здание казначейства	231.	Приморский край, г. Владивосток, ул. Пушкинская, 23	251410097150005
203	Дом, в котором в 1918-1920 гг. жил известный советский поэт Н. Асеев	232.	Приморский край, г. Владивосток, ул. Пушкинская, 25	251410138450005
204	Жилой дом	233.	Приморский край, г. Владивосток, ул. Пушкинская, 25 е	
205	Жилой дом	234.	Приморский край, г. Владивосток, Пушкинская ул., 25 в	251711287560005
206	Жилой дом - памятник советской архитектуры 40-х годов, памятник творчества архитектора А.И. Порецкова	235.	Приморский край, г. Владивосток, ул. Пушкинская, 25а	251711287410005
207	Здание бывшего Собрания приказчиков, в котором в 1906 г. нелегально работал первый социал-демократический кружок под руководством Л.М. Карахана, впоследствии известного советского дипломата	236.	Приморский край, г. Владивосток, ул. Пушкинская, 27	251711287390005

208	АНСАМБЛЬ Дом Синкевича	237.	Приморский край, г. Владивосток, ул. Пушкинская, 33 (стр. 1,2,3,4)	251721129760025
209	Жилой дом	238.	Приморский край, г. Владивосток, ул. Пушкинская, д. 35	251711129760015
210	АНСАМБЛЬ «Ансамбль деловых и жилых домов братьев Синкевича и Фихмана»	239.	Приморский край, г. Владивосток, ул. Пушкинская, 33 и 35	251721129760005
211	Дом, в котором жил и работал известный общественный деятель края Соловьев Н.М	240.	Приморский край, г. Владивосток, ул. Пушкинская, 37	251711285600005
212	Здание Министерской женской гимназии (ныне - средняя школа № 9)	241.	Приморский край, г. Владивосток, ул. Пушкинская, 39	251410092140005
213	Здание Инженерного управления Владивостокской крепости, в котором в 1912-1915 гг. работал известный русский военный инженер А.П. Шошин	242.	Приморский край, г. Владивосток, ул. Пушкинская, 41	251410092350005
214	Памятник герою-комсомольцу Виталию Баневуру	243.	Приморский край, г. Владивосток, в районе ул. Пушкинская, 63	251410119390005
215	Жилой дом	244.	Приморский край, г. Владивосток, ул. Пушкинская, 69	251711129850005
216	Жилой дом	245.	Приморский край, г. Владивосток, ул. Пушкинская, 71	251410117260005
217	Жилой дом	246.	Приморский край, г. Владивосток, ул. Пушкинская, 73	251410117300005
218	Жилой дом	247.	Приморский край, г. Владивосток, ул. Пушкинская, 97	251410119340005

219	Жилой дом	248.	Приморский край, г. Владивосток, ул. Пушкинская, 99	251410119820005
220	Памятник (Бюст) А.С. Пушкину	249.	Приморский край, г. Владивосток, в районе ул. Пушкинская, бульвар	251711283150005
221	Памятник политехникам, погибшим в годы Великой Отечественной войны	250.	Приморский край, г. Владивосток, район ул. Пушкинская, д. 31	251410140140005
222	Жилой дом	251.	Приморский край, г. Владивосток, ул. Пушкинская, д. 101	251410119100005
223	Жилой дом	252.	Приморский край, г. Владивосток, ул. Пушкинская, 105	251410119550005
224	Жилой дом	253.	Приморский край, г. Владивосток, ул. Пушкинская, д. 111	251410145180005
225	Жилой дом	254.	Приморский край, г. Владивосток, ул. Пушкинская, 115	251410117540005
226	Здание китайского театра	255.	Приморский край, г. Владивосток, ул. Семеновская, 5	
227	Жилой дом	256.	Приморский край, г. Владивосток, ул. Семеновская, 5А	251711285470005
228	Жилой дом	257.	Приморский край, г. Владивосток, ул. Семеновская, 5Б	251711287330005
229	Жилой дом	258.	Приморский край, г. Владивосток, ул. Семеновская ул., 7В	251410155280005
230	Баня Аморандоса	259.	Приморский край, г. Владивосток, ул. Семеновская, 7А	251811313560005
231	Здание редакции газета «Владиво-Ниппо»	260.	Приморский край, г. Владивосток, ул. Семеновская ул., 7б	251711285110005
232	Здание китайского театра	261.	Приморский край, г. Владивосток, ул. Семеновская, 6	

233	Дом Т.И. Иванова	262.	Приморский край, г. Владивосток, ул. Семеновская, 10	251711130140005
234	Жилой дом (музей погранвойск)	263.	Приморский край, г. Владивосток, ул. Семеновская, 17/19	
235	Жилой дом военного ведомства	264.	Приморский край, г. Владивосток, ул. Семеновская, 18	251711283900005
236	Жилой дом	265.	Приморский край, г. Владивосток, ул. Семёновская, д. 21	251711129880005
237	Жилой дом	266.	Приморский край, г. Владивосток, ул. Семеновская, 22	251711129870005
238	Памятный знак на месте первого гражданского дома Владивостока, принадлежавшего Семенову Я.Л	267.	Приморский край, г. Владивосток, в районе ул. Светланская, 44	251410146920005
239	Здание театра и гостиницы «Тихий океан»	268.	Приморский край, г. Владивосток, ул. Светланская, 1	281210002560005
240	Дом доходный Коркина	269.	Приморский край, г. Владивосток, ул. Светланская, д. 4	251410150780005
241	Дом доходный Медведева	270.	Приморский край г. Владивосток, ул. Светланская, 5	251711286610015
242	Доходный дом Жуклевича	271.	Приморский край, г. Владивосток, ул. Светланская, 5 Б	251711286610035
243	Номера «Россия» (Дом Колесниковых)	272.	Приморский край, г. Владивосток, ул. Светланская, 6	251611286610045
244	«Дом Колесниковых», начало XX в	273.	Приморский край, г. Владивосток, ул. Светланская, 6, стр. Б	251711286610055
245	«Чайный дом» и склад мануфактуры Жуклевича, 1901 г	274.	Приморский край, г. Владивосток, Светланская ул., 7	281210002520005
246	Дом Золотухина (гостиница «Европа»)	275.	Приморский край, г. Владивосток, ул. Светланская, 8	251410155450005

247	Дом жилой	276.	Приморский край, г. Владивосток, Светланская ул., 9а	251410178940005
248	Гостиница "Централь"	277.	Приморский край, г. Владивосток, Светланская ул., д.11	281210002490005
249	Золотосплавная лаборатория Русско-Азиатского банка	278.	Приморский край, г. Владивосток, ул. Светланская, 12	251411286610075
250	Здание Центросоюза – центр профсоюзного движения и нелегальной деятельности Владивостокской организации РКП/б/ в годы гражданской войны	279.	Приморский край, г. Владивосток, ул. Светланская, 14 (ул. Посьетская, 48)	251410164690005
251	Дом Багинова	280.	Приморский край, г. Владивосток, ул. Светланская, 16	251410100660005
252	Доходный дом Берковича	281.	Приморский край, г. Владивосток, ул. Светланская, 18, лит. А	251711286610025
253	Доходный дом Берковича	282.	Приморский край, г. Владивосток, ул. Светланская, 18 стр 2	251711310220005
254	Банк Сибирский (дом В.П.Бабинцева)	283.	Приморский край, г. Владивосток, ул. Светланская, 20	251811286610065
255	Театр Юного Зрителя им. Ленинского комсомола – один из первых детских театров на Дальнем Востоке	284.	Приморский край, г. Владивосток, ул. Светланская, 15а	251711283520005
256	Дом доходный	285.	Приморский край, г. Владивосток, ул. Светланская, 15	251711046510005
257	Доходный дом Катчана	286.	Приморский край, г. Владивосток, ул. Светланская, 17	251711046070005
258	Доходный дом Тау-Цзе-линь	287.	Приморский край, г. Владивосток, ул. Светланская, д. 23 (лит.2)	251711287060005

259	Доходный дом Тау-Цзе-линь	288.	Приморский край, г. Владивосток, ул. Светланская, 23, строение 1	251410145300005
260	Здание Дальневосточного технического института рыбной промышленности и хозяйства	289.	Приморский край, г. Владивосток, ул. Светланская, 27	251410164610005
261	Дом Иогана Лангелитье	290.	Приморский край, г. Владивосток, ул. Светланская, д. 29, лит. А	281210002510005
262	Дом товарищества Кунст и Альберс	291.	Приморский край, г. Владивосток, ул. Светланская, 31, строение 1	251410145560005
263	Здание кинотеатра «Уссури» - памятник советской архитектуры 20-х годов	292.	Приморский край, г. Владивосток, ул. Светланская, 31, стр.2	251410164990004
264	Дом товарищества Кунст и Альберс	293.	Приморский край, г. Владивосток, ул. Светланская, 31-В	251410164980005
265	Дом товарищества Кунст и Альберс	294.	Приморский край, г. Владивосток, ул. Светланская, 31, стр. 4	
266	Дом товарищества Кунст и Альберс	295.	Приморский край, г. Владивосток, ул. Светланская, 33	251410165090005
267	Здание универсального магазина «Торгового дома Кунста и Альберса»- ГУМ	296.	Приморский край, г. Владивосток, ул. Светланская, 35	251410165680005
268	Доходный дом Даттана	297.	Приморский край, г. Владивосток, ул. Светланская, 37	251410148860005
269	АНСАМБЛЬ Ансамбль жилых домов - памятник деревянного зодчества	298.	Приморский край, г. Владивосток, ул. Светланская, 39 (строения 1,2,3)	251721282840005
270	Жилой дом	299.	Приморский край, г. Владивосток, ул. Светланская, 39	251711282840025
271	Жилой дом	300.	Приморский край, г. Владивосток, ул. Светланская, 39а	251711282840015

272	Жилой дом	301.	Приморский край, г. Владивосток, ул. Светланская, 39 б	251711287210005
273	Жилой дом	302.	Приморский край, г. Владивосток, ул. Светланская, 39 в	251711282840035
274	Административное здание «Торгового дома Кунст и Альберс»	303.	Приморский край, г. Владивосток, ул. Светланская, 40	
275	Здание Владивостокской почтово- телеграфной конторы (почтамт)	304.	Приморский край, г. Владивосток, ул. Светланская, 41	251410164710005
276	Здание клуба работников связи - старейший центр профдвижения во Владивостоке	305.	Приморский край, г. Владивосток, ул. Светланская, 41А	
277	«Доходный дом Пьянкова (Книготорг)»	306.	Приморский край, г. Владивосток, ул. Светланская, 43	251410376950005
278	Доходный дом Шевелева	307.	Приморский край, г. Владивосток, ул. Светланская, 44	251410155380005
279	Здание «Нового магазина Т.Д. Чурин и Касьянов» (филиал ГУМА, гастроном № 4)	308.	Приморский край, г. Владивосток, ул. Светланская, 45	251410221180005
280	Дом первого жителя г. Владивостока Семенова Я.Л	309.	Приморский край, г. Владивосток, ул. Светланская, 46	251410098920005
281	Здание Приморского крайкома КПСС - памятник советской архитектуры 30-х годов	310.	Приморский край, г. Владивосток, ул. Светланская, 47	251410164270005
282	Здание Дальневосточного филиала Академии наук СССР - первого периферийного филиала Академии, организованного известным советским ученым академиком В.Л. Комаровым в 1932 г	311.	Приморский край, г. Владивосток, ул. Светланская, 50	251711286770005

283	Доходный дом	312.	Приморский край, г. Владивосток, ул. Светланская, д. 51	251711044920005
284	Здание кондитерской Кокина	313.	Приморский край, г. Владивосток, ул. Светланская, 53, стр. 2	251410155770005
285	Доходный дом Бюргина	314.	Приморский край, г. Владивосток, ул. Светланская, 53, стр. 3	251410155640005
286	Здание бывшего городского комитета КПСС	315.	Приморский край, г. Владивосток, ул. Светланская, 54	251711285800005
287	Дом Штейнбаха	316.	Приморский край, г. Владивосток, ул. Светланская, 55	251410148330005
288	Дом жилой	317.	Приморский край, г. Владивосток, ул. Светланская, 55б	251410155470005
289	Здание бывшей городской управы 1890-1891 гг.	318.	Приморский край, г. Владивосток, ул. Светланская, 57, стр. 1	281210002500005
290	Дом Вальдена	319.	Приморский край, г. Владивосток, ул. Светланская, 61, стр. 1	251410155420005
291	Дом жилой	320.	Приморский край, г. Владивосток, ул. Светланская, 61, стр. 2	251410155580005
292	Многоквартирный жилой дом - памятник советской архитектуры 30-х годов, памятник творчества архитектора А.А. Заседателяева, первого советского архитектора во Владивостоке	321.	Приморский край, г. Владивосток, ул. Светланская, 63	251711287000005
293	Церковно-приходская школа	322.	Приморский край, г. Владивосток, ул. Светланская, 65	251410155660005
294	Штаб Тихоокеанского пограничного округа	323.	Приморский край, г. Владивосток, ул. Светланская, 67	251410156050005

295	Здание Морского собрания, в котором в 1895 - 1896 гг. выступал с докладами известный флотоводец и ученый С.О. Макаров	324.	Приморский край, г. Владивосток, ул. Светланская, 68	251711285760005
296	Дом, в котором жил известный общественный деятель края А.Д. Старцев	325.	Приморский край, г. Владивосток, ул. Светланская, 69	251711285660005
297	Здание Приморской краевой конторы Госбанка – место героической обороны дивизиона Народной охраны 25 мая 1921 г	326.	Приморский край, г. Владивосток, ул. Светланская, 71	251711044960005
298	Здание бывшего Управления Владивостокского военного порта и Сибирской флотилии	327.	Приморский край, г. Владивосток, ул. Светланская, 72 в	251711308850005
299	Дом в котором жил профессор Позднеев С.П., известный русский филолог, первый ректор Восточного института	328.	Приморский край, г. Владивосток, ул. Светланская, 73 а	251610489320005
300	АНСАМБЛЬ Ансамбль жилых домов Сибирского флотского экипажа (Офицерские флигеля)	329.	Приморский край, г. Владивосток, ул. Светланская, 66,74, 76, 78,80,80а	251721045180005
301	Жилой дом	330.	Приморский край, г. Владивосток, ул. Светланская, 66	
302	Дом жилой. Здесь жил географ контр-адмирал Л.А. Дёмин	331.	Приморский край, г. Владивосток, ул. Светланская, 76	251711045180035

303	Дом жилой	332.	Приморский край, г. Владивосток, ул. Светланская, 78	251711045180015
304	Дом жилой	333.	Приморский край, г. Владивосток, ул. Светланская, 80	251711045180025
305	Дом командира портов Восточного океана	334.	Приморский край, г. Владивосток, ул. Светланская, 80А	251711311420005
306	Жилой дом лейтенантского состава Тихоокеанского флота	335.	Приморский край, г. Владивосток, ул. Светланская, 85	251410155160005
307	Здание отделения торгового дома Кунст и Альберс в Офицерской слободе	336.	Приморский край, г. Владивосток, ул. Светланская, 104	251711321590005
308	Жилой дом	337.	Приморский край, г. Владивосток, ул. Светланская, 108	251410117360005
309	Жилой дом	338.	Приморский край, г. Владивосток, ул. Светланская, 109	251711129860005
310	Дом доходный Филлипченко А. Б	339.	Приморский край, г. Владивосток, ул. Светланская, 111	251410132260005
311	Доходный дом	340.	Приморский край, г. Владивосток, ул. Светланская, 113	281210002530005
312	Доходный дом Чирва	341.	Приморский край, г. Владивосток, ул. Светланская, 114	251711287090005
313	Здание библиотеки им. Гоголя (ныне – им. М. Горького) – первой на Дальнем Востоке публичной библиотеки	342.	Приморский край, г. Владивосток, ул. Светланская, 119	251711286840005
314	Жилой дом	343.	Приморский край, г. Владивосток, ул. Светланская, 127	251410117650005
315	Жилой дом	344.	Приморский край, г. Владивосток, ул. Светланская, 131, стр. 2	251711134010005

316	Жилой дом	345.	Приморский край, г. Владивосток, ул. Светланская, 131	251711129740005
317	Жилой дом	346.	Приморский край, г. Владивосток, ул. Светланская, 177, стр. 1	251711286700005
318	Жилой дом	347.	Приморский край, г. Владивосток, ул. Светланская, 177а	
319	Дом Польского	348.	Приморский край, г. Владивосток, ул. Светланская, 179	251711283020005
320	Дом жилой. Здесь жил известный исследователь Дальнего Востока Гек Фридольф Кириллович	349.	Приморский край, г. Владивосток, ул. Светланская, 161а	251711285670005
321	Дом, в котором жил известный исследователь Дальнего Востока Фридольф Кириллович Гек	350.	Приморский край, г. Владивосток, ул. Светланская, 161	
322	Доходный дом	351.	Приморский край, г. Владивосток, ул. Светланская, 181	251711284680005
323	Многоквартирный жилой дом	352.	Приморский край, г. Владивосток, ул. Светланская, 205	251711129690025
324	Жилой дом	353.	Приморский край, г. Владивосток, ул. Светланская, 209	251721129690005
325	Памятник летчикам - жертвам американской агрессии 1953 года	354.	Приморский край, г. Владивосток, в районе ул. Светланская, 119 б	251410119380005
326	Памятник экипажу шхуны «Крейсерок», трагически погибшему в 1890 г. при защите котиковых промыслов Сахалина от американских браконьеров	355.	Приморский край, г. Владивосток, Светланская ул., сквер Матросского клуба	251410119430005

327	Братская могила Жертв Революции - место захоронения праха борцов первой русской революции и гражданской войны 1918 - 1922 гг.	356.	Приморский край, г. Владивосток, ул. Светланская, сквер им. Невельского	
328	Входная колоннада стадиона «Авангард» - памятник творчества известного Приморского архитектора Н.С. Рябова	357.	Приморский край, г. Владивосток, ул. Светланская (Ленинская), стадион «Авангард»	251711134040005
329	Памятник морякам торгового флота, погибшим в годы Великой Отечественной войны	358.	Приморский край, г. Владивосток, в районе ул. Светланская, 63	251410117450005
330	Здание Совнархоза	359.	Приморский край, г. Владивосток, ул. Суханова, 3	251410085420005
331	Дом Поповой	360.	Приморский край, г. Владивосток, ул. Суханова, 5	251410151400005
332	Здание Владивостокского коммерческого училища, в котором в 1913-1919 годах учился А.А. Фадеев, советский писатель	361.	Приморский край, г. Владивосток, ул. Суханова, 8	281210002620005
333	Дом, в котором жил К. Суханов	362.	Приморский край, г. Владивосток, ул. Суханова, 9	281210002610005
334	Дом Беркович	363.	Приморский край, г. Владивосток, ул. Суханова, 20	251410131710005
335	Памятник Константину Суханову	364.	Приморский край, г. Владивосток, в районе ул. Суханова, 6а	251410121910005
336	Достопримечательное место Механический завод Владивостокского военного порта	365.	Приморский край, город Владивосток, северное побережье бухты Золотой Рог	252131367590005

337	Жилой дом	374.	Приморский край, г. Владивосток, ул. Тигровая, 23а	251711283870005
338	Жилой дом	375.	Приморский край, г. Владивосток, ул. Тигровая, 23	251711134000005
339	Жилой дом	376.	Приморский край, г. Владивосток, ул. Тигровая, 25	251711133990005
340	Жилой дом	377.	Приморский край, г. Владивосток, Трудовой пер., 1а	251410132640005
341	Водонапорная станция железнодорожной станции Владивосток. Служебный корпус	378.	Приморский край, г. Владивосток, Трудовой пер., 13а	251711285580005
342	Водонапорная станция железнодорожной станции Владивосток. Водонапорная башня	379.	Приморский край, г. Владивосток, Ланинский пер., 3 (лит. 1)	251410126580005
343	Дом Даттана	380.	Приморский край, г. Владивосток, ул. Уборевича, 6А	251410122110005
344	Здание Алексеевской женской гимназии - ныне школа № I	381.	Приморский край, Владивостокский городской округ, ул. Уборевича, 8	251711130180005
345	Владивостокское городское полицейское управление	382.	Приморский край, г. Владивосток, ул. Уборевича, 11	251410122060005
346	АНСАМБЛЬ Депо пожарное главное	383.	Приморский край, г. Владивосток, ул. Уборевича, 9, стр. 2, 3	251721130100005
347	Жилой дом	384.	Приморский край, г. Владивосток, ул. Уборевича, д. 10/3	251410121970005
348	Здание Владивостокского окружного суда, в котором в 1906-1907 гг. проходили судебные процессы над участниками первой русской революции во Владивостоке	385.	Приморский край, г. Владивосток ул. Уборевича, 13	281210002630005

349	Здание Дальтелефильма, в котором в 1956 году начал работать первый на Дальнем Востоке телевизионный центр	386.	Приморский край, г. Владивосток, ул. Уборевича, 20а	251711287550005
350	Жилой дом	387.	Приморский край, г. Владивосток, ул. Уборевича, 23	251410122030005
351	Жилой дом	388.	Приморский край, г. Владивосток, ул. Уборевича, 23-А	251410122100005
352	Здание старейшей на Дальнем Востоке Пастеровской станции	389.	Приморский край, г. Владивосток, ул. Уборевича, 36	251410132340005
353	Жилой дом	390.	Приморский край, г. Владивосток, ул. Уборевича, 38	251410121990005
354	Могила генерал-губернатора Восточной Сибири графа Н.Н. Муравьева-Амурского	391.	Приморский край, г. Владивосток, рядом с одноименной могилой, расположенной в сквере Муравьева- Амурского на пересечении ул. Суханова, ул. Лазо и Театрального проезда	251410119700005
355	Жилой дом	392.	Приморский край, г. Владивосток, ул. Уткинская, 14	251410122020005
356	Дом, в котором жила в 1913–1917 гг. семья известных дальневосточных педагогов и общественных деятелей М.В. и М.Я. Сибирцевых, чьи сыновья Всеволод и Игорь погибли в борьбе за власть Советов	393.	Приморский край, г. Владивосток, ул. Уткинская, д 40	251410131490005
357	Жилой дом - памятник деревянного зодчества	394.	Приморский край, г. Владивосток, ул. Фонтанная, 21	251410132670005

358	Дом Чистякова	395.	Приморский край, г. Владивосток, ул. Фонтанная, 28	251711284910005
359	Жилой дом	396.	Приморский край, г. Владивостокский городской округ, ул. Фонтанная, 26	251711284890005
360	Школа	397.	Приморский край, г. Владивосток, ул. Фонтанная, 36/38	251410119490005
361	Жилой дом	398.	Приморский край, г. Владивосток, ул. Фонтанная, 42	251410148790005
362	Жилой дом	399.	Приморский край, г. Владивосток, ул. Уборевича, 17 (ул. Фонтанная, 44)	251410119180005
363	Жилой дом	400.	Приморский край, г. Владивосток, ул. Фонтанная, 47	251510404690005
364	Дом городского головы И.И. Маковского, в котором в октябре 1890 г. бывал А.П. Чехов	401.	Приморский край, г. Владивостокский городской округ, Дзержинского, 49 (Фонтанная, 49)	251711285570005
365	Жилой дом	402.	Приморский край, г. Владивосток, ул. Фонтанная, 51 лит. А	251711129840005
366	Жилой дом	403.	Приморский край, г. Владивосток, ул. Фонтанная, 61	251711129780005
367	Безымянная батарея	404.	Приморский край, г. Владивосток, ул. Батарейная, 4а	251710114500946
368	Тигровая батарея с пушкой полуденного сигнала, где 30 августа 1889 г. был поднят флаг Владивостокской крепости	405.	Приморский край, г. Владивосток, гора Тигровая (высота 79,2), вершина горы	251710114500476
369	Здание железнодорожного вокзала	406.	Приморский край, г. Владивосток, ул. Алеутская, 2	251410089060006
370	Народный дом	407.	Приморский край, г. Владивосток, ул. Володарского, 19	251410089030006

371	Здание Восточного института	408.	Приморский край, г. Владивосток, ул. Пушкинская, 10	251410089040006
372	Дом, в котором работал штаб революционных партизанских отрядов Приморья под руководством Лазо Сергея Григорьевича в 1920 г	409.	Приморский край, г. Владивосток, ул. Светланская, 10	251410089070006
373	Здание, в котором в 1917-1918 гг. работал Исполком Владивостокского Совета рабочих и солдатских депутатов под руководством К. Суханова	410.	Приморский край, г. Владивосток, ул. Светланская, 52	251410092150006
374	Памятник Борцам за власть Советов на Дальнем Востоке	411.	Приморский край, г. Владивосток, в районе ул. Светланская, 38-40	251410327460006
375	Братская могила моряков Тихоокеанского флота, погибших в 1945 г. боях с японскими империалистами	412.	Приморский край, город Владивосток, в районе улицы Светланская, 173	251410112590006
376	Памятник исследователю Дальнего Востока Невельскому Геннадию Ивановичу	413.	Приморский край, г. Владивосток, ул. Светланская в районе д. 67	251410112520006
377	Памятник В.И. Ленину	414.	Приморский край, г. Владивосток, в районе ул. Посъетская, д. 24 (вокзальная площадь)	251410112390006
378	Памятник Лазо Сергею Георгиевичу	415.	Приморский край, г. Владивосток, в районе ул. Петра Великого, 49	251410092680006
379	Многоэтажный жилой дом - памятник советской архитектуры 30-х годов	416.	Приморский край, г. Владивостокский городской округ, ул. Алеутская, 17	251721288090005
380	Административное здание Владивостокского коммерческого порта	417.	Приморский край, г. Владивосток, ул. Нижнепортовая, 1 а	251410147230005

381	Жилой дом	418.	Приморский край, г. Владивосток, ул. Светланская, 53 стр. 1	251410156020005
382	Доходный дом Унжакова	419.	Приморский край, г. Владивосток, ул. Светланская, 59	251410155500005
383	Здание морского вокзала	421.	Приморский край, г. Владивосток, ул. Нижнепортовая, 3	251610424670005
384	Банк Сибирский (дом В.П. Бабинцева), 1903–1906 гг.	422.	Приморский край, г. Владивосток, ул. Алеутская, 21	251811286610065
385	АНСАМБЛЬ Архитектурный ансамбль застройки участка улицы Светланской (20 строений)	423.	Приморский край, г. Владивосток, ул. Светланская от ул. Набережной до ул. Алеутской	251721286610005
386	Чертежный отдел Приморского переселенческого района	424.	Приморский край, г. Владивосток, ул. Фонтанная, 24	251711287370005
387	Жилой дом	425.	Приморский край, г. Владивосток, ул. Светланская, 131, стр. 1	251711129810005
388	Дом, в котором в 1884-1889 гг. жил известный исследователь края, основатель Общества изучения Амурского края Ф.Ф. Буссе	426.	Приморский край, Владивостокский городской округ, ул. Прапорщика Комарова, 23 (лит. Б)	251711285520005
389	АНСАМБЛЬ Владивостокская городская больница	427.	Приморский край, г. Владивосток, ул. Алеутская, д. 57, корпус 1,2,3,4	251721288110005
390	Жилой дом	428.	Приморский край, г. Владивосток, ул. Семеновская, 7	251811313740005
391	Дом жилой	429.	Приморский край, г. Владивосток, ул. Светланская, 74	

392	АНСАМБЛЬ Ансамбль «доходных домов» Л. Скидельского	430.	Приморский край, г. Владивосток, Океанский проспект, 30	251721288100005
393	Жилой дом Приморской епархии	431.	Приморский край, г. Владивосток, ул. Всеволода Сибирцева, 16	251711045300005
394	Жилой дом Приморской епархии	432.	Приморский край, г. Владивосток, ул. Ключевая, 5	251711129820005
395	Тоннель им. И.В. Сталина	433.	Приморский край, г. Владивосток, между железнодорожными станциями «Луговая» и «3-я Рабочая»	251711283840005
396	Депо вагонное городского трамвайного парка	434.	Приморский край, г. Владивосток, ул. Светланская, 223	251711130120005
397	Геодезический знак	435.	Приморский край, г. Владивосток, Алексеевская сопка (высота 82.,1), вершина	251711287970005
398	Жилой дом	436.	Приморский край, г. Владивосток, ул. Пушкинская, 25б	251711287640005
399	Склад «Пекин»	437.	Приморский край, г. Владивосток, ул. Адмирала Фокина, 26	
400	Доходный дом Сигитаро-Такунаго	438.	Приморский край, г. Владивосток, ул. Семеновская, 3а (ранее - ул. Пограничная, 12 стр. Ж)	251711045240005
401	Доходный дом Сигитаро-Такунаго	439.	Приморский край, г. Владивосток, ул. Семеновская, 3а	251711130070005
402	Жилой дом	440.	Приморский край, г. Владивосток, Пушкинская, 25, строение 4	251711285450005
403	Владивостокская городская больница	441.	Приморский край, г. Владивосток, ул. Алеутская, 57д	

404	Владивостокская городская больница	442.	Приморский край, г. Владивосток, ул. Алеутская, 57в	
405	Банк Сибирский (Дом В.П. Бабинцева)	443.	Приморский край, г. Владивосток, ул. Алеутская, 23	251811286610065
406	Памятник морякам-катерникам I -ой Краснознаменной бригады ТОФ, погибшим в боях за Родину в 1941 - 1945 гг	444.	Приморский край, г. Владивосток, ул. Светланская, сквер Матросского клуба	
407	Жилой дом	445.	Приморский край, г. Владивосток, ул. Пушкинская, 17а	
408	Гостиница Доброфлота	446.	Приморский край, г. Владивосток, ул. Верхнепортовая, 7	251410111940005
409	Жилой дом	447.	Приморский край, г. Владивосток, ул. Верхнепортовая, 20	251410112200005
410	Здание переселенческой больницы	448.	Приморский край, г. Владивосток, ул. Верхнепортовая, 27	251410222660005
411	Жилой дом	449.	Приморский край, г. Владивосток, ул. Верхнепортовая, 29	251410111750005
412	Здание первой радиотелеграфной станции	450.	Приморский край, г. Владивосток, ул. Верхнепортовая, 40	251410221760005
413	Кинотеатр «Вымпел»	451.	Приморский край, г. Владивосток, ул. Верхнепортовая, 72	251410112300005
414	Казарма Владивостокского гарнизона	452.	Приморский край, г. Владивосток, ул. Казанская, 9	251711045270005
415	Жилой дом	453.	Приморский край, г. Владивосток, ул. Крыгина, 5	251410130670005
416	Здание военного ведомства	454.	Приморский край, г. Владивосток, ул. Морозова, 2	251410116970005

417	Здание военного ведомства	455.	Приморский край, г. Владивосток, ул. Морозова, 5	251410140850005
418	Здание военного ведомства	456.	Приморский край, г. Владивосток, ул. Морозова, 8	251410144740005
419	Здание военного ведомства	457.	Приморский край, г. Владивосток, ул. Морозова, 7, стр. 1	251410140980005
420	Здание военного ведомства	458.	Приморский край, г. Владивосток, ул. Морозова, 10	251410144770005
421	Братская могила младшего командира Миронова и бойцов Красной Армии, погибших в 1938 г. в боях у озера Хасан	459.	Приморский край, г. Владивосток, в районе ул. Лукоморье, 4	251410119720005
422	АНСАМБЛЬ Шкотовский створ маяков (маяк, два створных знака)	460.	Приморский край, п-ов Шкота, ул. Транспортная	251821311520005
423	Казарма 3-го артиллерийского полка Владивостокской крепости	461.	Приморский край, г. Владивосток, ул. Розничная, 43	251410164760005
424	Дом военного ведомства	462.	Приморский край, г. Владивосток, ул. Саратовская, 4	281210002590005
425	Жилой дом военного ведомства	463.	Приморский край, г. Владивосток, ул. Станюковича, 53	251410148820005
426	Иннокентьевская батарея (батарея № VIII)	464.	Приморский край, г. Владивосток, Станюковича ул., у дома № 41-а	251711312030005
427	Токаревская мортирная батарея. (Южная полубатарея, Северная полубатарея)	465.	Приморский край, г. Владивосток, ул. Американская, ул. Лукоморье, ул. Токаревская кошка, высота 94,3 между ними, вершина высоты; высота 90,6, вершина высоты, ул. Лукоморье, 1а	251710114500446

428	Батарея Токаревская нижняя	466.	Приморский край, г. Владивосток, Токаревский маяк ул., высота 90,6, юго-западный склон высоты в 0,4 км от вершины в районе отметки 22,8	251710114500306
429	Пороховой погреб П 4	467.	Приморский край, г. Владивосток, в районе ул. Верхнепортовая, 68	251510114500746
430	Каланча Эгершельдской пожарной команды, где формировался комсомольский батальон им. К. Либкнехта и был склад оружия	468.	Приморский край, г. Владивосток, ул. Сипягина, 22 д	251610489380005
431	Здание военного ведомства	469.	Приморский край, г. Владивосток, ул. Крыгина, 19 строение 1	251711284110005
432	Здание военного ведомства	470.	Приморский край, г. Владивосток, ул. Крыгина, д. 19 строение 2	251711284140005
433	Полукапонир береговой противодесантный № 20	471.	Приморский край, г. Владивосток, ул. Западная, 29, в 45 м западнее стр. «Лит. А2»	
434	АНСАМБЛЬ Доходный дом Пьянкова	472.	Приморский край, г. Владивосток, ул. Адмирала Фокина, 5, 5а, 5б	251420385500005
435	Городской дом	473.	Приморский край, г. Владивосток, ул. Светланская, 38/40 (ул. Светланская, 38)	

1.2. Выявленные объекты культурного наследия






№ на картах (схемах) (Приложение № 2)	Наименование	Приказ о включении в перечень выявленных объектов культурного наследия	Местонахождение, адрес
В1	Полукапонир береговой противодесантный № 18	Приказ департамента культуры Приморского края № 286 от 16.06.2016	Приморский край г. Владивосток, ул. Полевая, высота 62,1, северо-восточный склон высоты в 0,2 км от вершины, районе отметок 19,5-19,1
В2	Городок минно-артиллерийский Владивостокского военного порта	Приказ департамента культуры Приморского края № 90 от 25.05.2015	Приморский край, г. Владивосток, Парк Минного городка, ул. Луговая, 34
В4	Мемориальный ансамбль памяти пограничников, погибших при защите границ Отечества	Приказ инспекции по охране объектов культурного наследия Приморского края № 268 от 01.11.2017	Приморский край, г. Владивосток, в районе остановки общественного транспорта «Гайдамак» (пересечение улиц Муравьёва-Амурского, Светланской, Ивановской)
В5	Особняк военного инженера А.Л. Федорова, строителя Владивостокской крепости. Здесь с 1918 по 1922 г. жил выдающийся исследователь Арктики, учёный - геолог К.Г. Кригер-Войновский	Приказ инспекции по охране объектов культурного наследия Приморского края № 36 от 19.02.2018	Приморский край, г. Владивосток, ул. Посьетская, 24 (угол на пересечении улиц Посьетская и 1-я Морская)
В 6	Токаревский маяк	Приказ инспекции по охране объектов культурного наследия Приморского края № 356 от 13.07.2021	Приморский край, г. Владивосток, оконечность насыпной косы, продолжающейся в южном направлении от ориентира, расположенного по ул. Токаревский маяк, д. 1







В7	Орудийный полукапонир № 06	Приказ инспекции по охране объектов культурного наследия Приморского края № 853 от 11.10.2021	Приморский край, г. Владивосток, в районе дома по адресу: ул. Токаревский Маяк, д. 1
В8	Трехамбразурный ДОТ № 254	Приказ инспекции по охране объектов культурного наследия Приморского края № 856 от 11.10.2021	Приморский край, г. Владивосток, южная часть полуострова Шкота, в основании западного отрога горы Токаревского
В9	Гостиница «Московское подворье»	Приказ инспекции по охране объектов культурного наследия Приморского края № 156 от 31.07.2021	Приморский край, г. Владивосток, ул. Лазо, 3,
В10	Ансамбль зданий Сибирского флотского экипажа	Приказ инспекции по охране объектов культурного наследия Приморского края № 69 от 16.02.2021	Приморский край, г. Владивосток, между улицами Светланская, Экипажная, Муравьёва-Амурского







1.3. Ценная историческая застройка и элементы среды






К ценной исторической застройке относятся объекты капитального строительства двух временных периодов: конца XIX - начала XX веков и 1930-х - 1960-х годов, обладающие характерными архитектурно-эстетическими свойствами, находящиеся в удовлетворительном состоянии и дополняющие историческую среду объектов культурного наследия. Охране подлежат: архитектурный декор фасадов, тип строительных материалов и материалов отделки фасадов, формы крыш с возможностью реконструкции, ремонта, воссоздания.






Ценными элементами исторической среды являются исторические элементы благоустройства, оформления и декора, малые архитектурные формы, каменные подпорные стены и лестницы, ограждения (бетонные, каменные, металлические, кирпичные).






№ п/п	Местонахождение	Изображение предмета охраны
1	Ул. Верхнепортовая, 76	
2	Ул. Верхнепортовая, 76а	
3	Ул. Верхнепортовая, 25а	
4	Ул. Верхнепортовая, 29а	
5	Ул. Верхнепортовая, 9	






6	Ул. Верхнепортовая, 9а	
7	Ул. Верхнепортовая, 6	
8	Ул. Верхнепортовая, 4	
9	Ул. Верхнепортовая, 10	
10	Ул. Верхнепортовая, 12б	
11	Ул. Верхнепортовая, 2	






12	Ул. Посьетская, 23	
13	Ул. Посьетская, 22	
14	Ул. Посьетская, 15	
15	Ул. Посьетская, 9	
16	Ул. Арсеньева, 6	
17	Ул. Арсеньева, 11	






18	Ул. Арсеньева, 13	
19	Ул. Захарова, 14а	
20	Ул. Бестужева, 32	
21	Ул. Бестужева, 35	
22	Ул. Бестужева, 35а	







23	Ул. 1-я Морская, 8а	
24	Ул. 1-я Морская, 10	
25	Ул. 1-я Морская, 10а	
26	Ул. 1-я Морская, 13	
27	Ул. 1-я Морская, 16а	






28	Ул. Набережная, 16	
29	Ул. Тигровая, 29	
30	Ул. Тигровая, 20	
31	Ул. Адмирала Фокина, 1В	
32	Ул. Алеутская, 2 (служебное строение в 6 м к югу от здания Железнодорожного вокзала по ул. Алеутская, 2)	






33	Ул. Алеутская, 2 Стр.5	
34	Ул. Алеутская, 14а	
35	Ул. Алеутская, 12а	
36	Ул. Алеутская, 10	
37	Ул. Алеутская, 41	





38	Ул. Мордовцева, 8 В	
39	Ул. Мордовцева, 8 Г	
40	Ул. Мордовцева, 8 Д	
41	Ул. Мордовцева, 8 е	
42	Океанский проспект, 1	




43	Океанский проспект, 21	
44	Океанский проспект, 26а	
45	Океанский проспект, 26б	
46	Ул. Береговая, 3	
47	Ул. Светланская, 117	






48	Ул. Ивановская, 5а	
49	Ул. Ивановская, 5б	
50	Ул. Ивановская, 5в	
51	Ул. Ивановская, 6/4	
52	Ул. Ивановская, 4 Стр. 9	
53	Ул. Тунгусская, 10	

54	Ул. Тунгусская, 10а	
55	Ул. Тунгусская, 12	
56	Ул. Тунгусская, 20	
57	Ул. Тунгусская, 22	
58	Ул. Пушкинская, 46	







59	Ул. Пушкинская, 48	
60	Ул. Пушкинская, 34	
61	Ул. Пушкинская, 38	
62	Ул. Пушкинская, 38а	
63	Со стороны юго-западного угла объекта культурного наследия по адресу: ул. Ключевая, 5	






64	С северо-западной стороны здания по адресу: ул. Пушкинская, 33а	
65	Ул. Светланская, 113 (А1)	
66	Ул. Володарского, 43	
67	Ул. Володарского, 8а	


68	Ул. Володарского, 35	
69	Ул. Всеволода Сибирцева, 87	
70	Ул. Шкипера Гека, 1а	
71	Ул. Шкипера Гека, 11	
72	Ул. Шкипера Гека, 26	





73	Ул. Металлистов, 11	
74	Ул. Пионерская, 5	
75	Ул. Пионерская, 8	
76	Ул. Муравьева-Амурского, 5	
77	Ул. Муравьева-Амурского, 4	






78	Ул. Муравьева-Амурского, 15/17	
79	Строение в южной части ул. Муравьева-Амурского	
80	Строение в южной части ул. Муравьева-Амурского	
81	Строения в южной части ул. Муравьева-Амурского	
82	Ул. Экипажная, 10	






83	Ул. Ковальчука, 3		
84	Ул. Ковальчука, 6		
85	Ул. Фонтанная, 7		
86	Ул. Батарейная, 86		
87	Ул. Семеновская, 9		






88	Ул. Семеновская, 9б	
89	Ул. Семеновская, 20	
90	Ул. Семеновская, 23	
91	Ул. Семеновская, 21а	
92	Ул. Семеновская, 19	






93	Переулок Краснознаменный, 7	
94	Переулок Краснознаменный, 9/11	
95	Ул. Фонтанная, 31/2	
96	Ул. Фонтанная, 59	
97	Ул. Фонтанная, 15	






98	Ул. Фонтанная, 19	
99	Ул. Уборевича, 12	
100	Ул. Уборевича, 14	
101	Ул. Уборевича, 106	







102	Ул. Уборевича, 10а	
103	Ул. Уборевича, 15а	
104	Ул. Фонтанная, 42а	
105	Ул. Суханова, 6	
106	Ул. Суханова, 6а	






107	Ул. Суханова, 6б	
108	Ул. Луцкого, 16	
109	Ул. Суханова, 7	
110	Почтовый Переулок, 9	
111	Ул. Петра Великого, 3	






112	Ул. Светланская, 51а	
113	Ул. Лазо, 26	
114	Ул. Пологая, 18	
115	Ул. Пологая, 22	
116	Ул. Пологая, 66	





117	Ул. Уборевича, 24	
118	Ул. Уборевича, 25	
119	Ул. Прапорщика Комарова, 25/1	
120	Ул. Пушкинская, 29 Верхняя Станция Фуникулера	
121	Ул. Светланская, 87	





122	Ул. Светланская, 105а	
123	Переулок Шевченко, 7	
124	Переулок Шевченко, 9	
125	Ул. Западная, 27	
126	Переулок Шевченко, 11	





127	Переулоч Шевченко, 5	
128	Ул. Прапорщика Комарова, 4	
129	Ул. Уткинская, 3	
130	Ул. Уткинская, 5	
131	Ул. Уткинская, 5а	
132	Ул. Уткинская, 10	






133	Ул. Алеутская, 15	
134	Ул. Уткинская, 18а	
135	Ул. Уткинская, 20а	
136	Ул. Уткинская, 11б	
137	Ул. Уткинская, 38	



138	Партизанский проспект, 6	
139	Партизанский проспект, 8	
140	Партизанский проспект, 10	
141	Партизанский проспект, 12	
142	Партизанский проспект, 12а	





143	Ул. Светланская, 1196	
144	Ул. Батарейная, 6	
145	Ул. Казанская, 5	
146	Ул. Посьетская, 24	





147	Ул. Пушкинская, 83 (Центральный объём здания)	
148	Ул. Пушкинская, 48	
149	Ул. Пушкинская, 63а	
150	Ул. Пушкинская, 63б	

151	Ул. Верхнепортовая, 68	
152	Ул. Петра Великого Николаевские триумфальные ворота	
153	Лестница и стены у северного фасада здания по адресу: ул. Алеутская, 15	
154	Подпорная стена перед главным фасадом здания по адресу: ул. Алеутская, 15 стр. Б	

155	Подпорная стена зданием по адресу: Океанский проспект, 26	
156	Подпорная стена в районе зданий по адресам: ул. Верхнепортовая, 54, 56, 56а,	
157	Подпорная стена Покровского парка Океанский проспект	
		
158	Подпорная стена между домами по адресам: ул. Бестужева, 35, 35а	

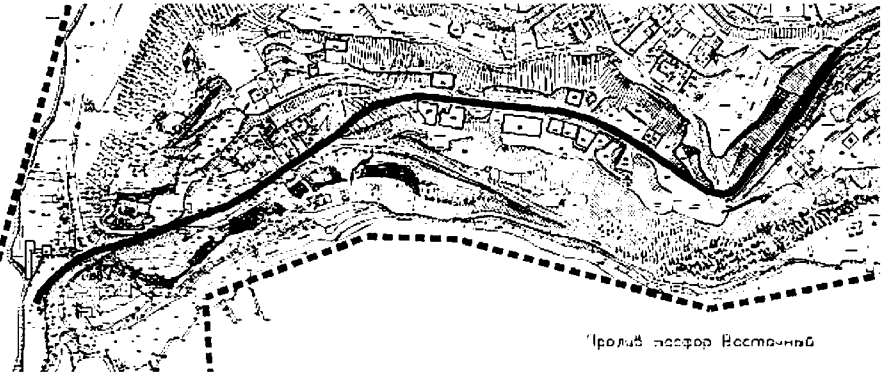
159	Подпорная стена у здания по адресу: ул. Пушкинская, 19	
160	Подпорная стена и лестницы у здания по адресу: ул. Светланская, 87	
161	Подпорная стена и лестницы у здания по адресу: ул. Светланская, 109	
162	Подпорная стена и лестницы у здания по адресу: ул. Володарского, 8а	
163	Фрагмент ограждения у здания по адресу: ул. Светланская, 119 б (МБОУ «Центр образования № 28 с углубленным изучением иностранных языков г. Владивостока»)	

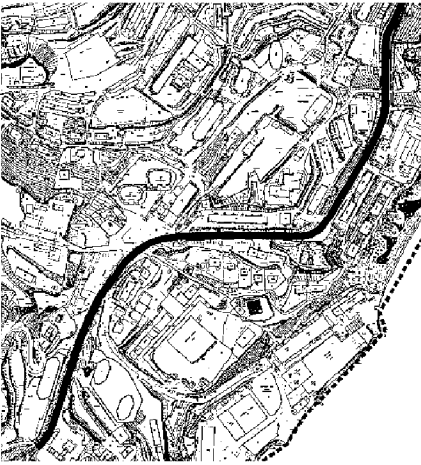
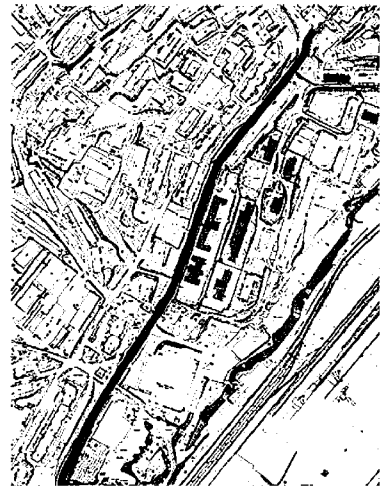
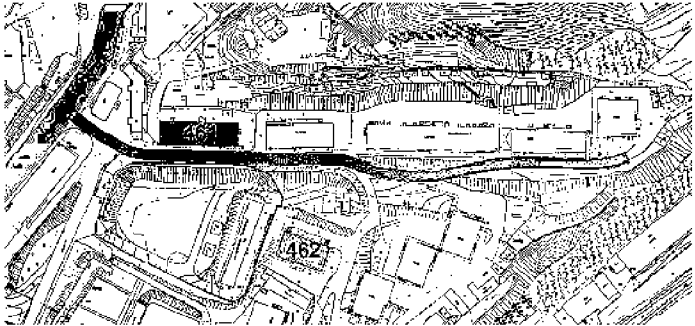
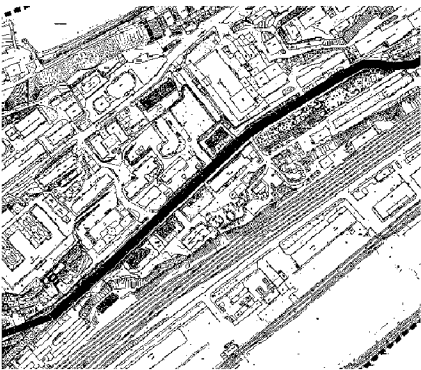
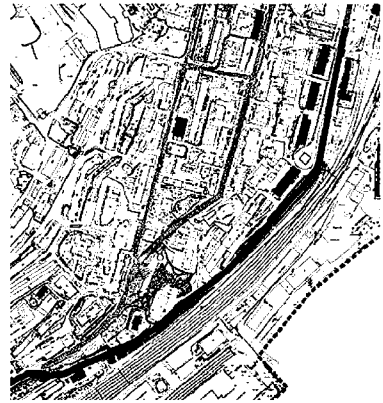
164	<p>Ротонда напротив здания по адресу: ул. Набережная, 16,</p> <p>Ограждение ул. Набережная,</p> <p>Подпорная стена вдоль ул. Набережная</p>	  
165	<p>Ограждение у здания по адресу: ул. Адмирала Фокина, 24Б</p>	
166	<p>Каменная лестница от ул. Шкипера Гека к зданию Католического костёла</p>	

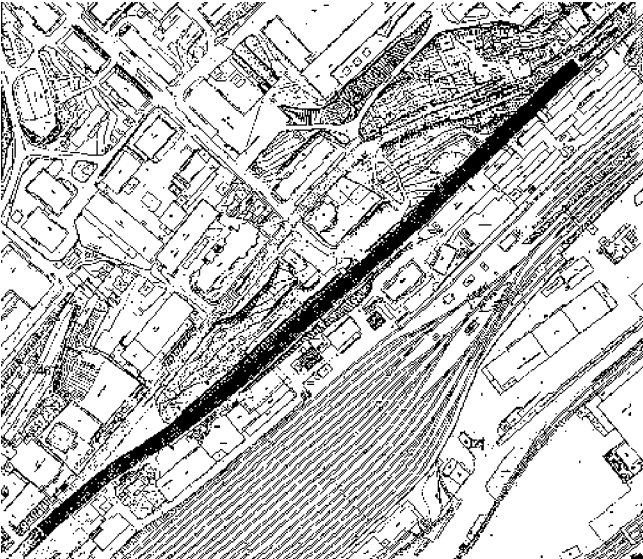
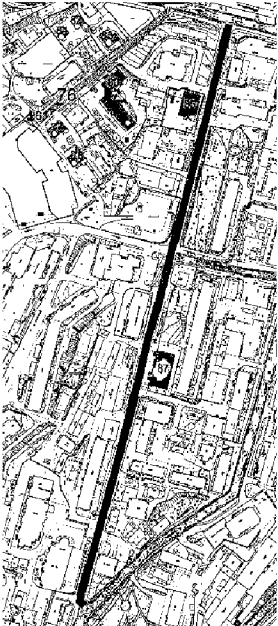
167	<p>Каменные подпорные стены, лестницы, внутренний двор зданий по адресу: ул. Капитана Шефнера, 19, 19/1, 19/2, 19/5</p>		
168	<p>Сохранившиеся фрагменты первоначального каменного ограждения территории Минно-артиллерийского городка Владивостокского военного порта (современный парк Минного городка)</p>		

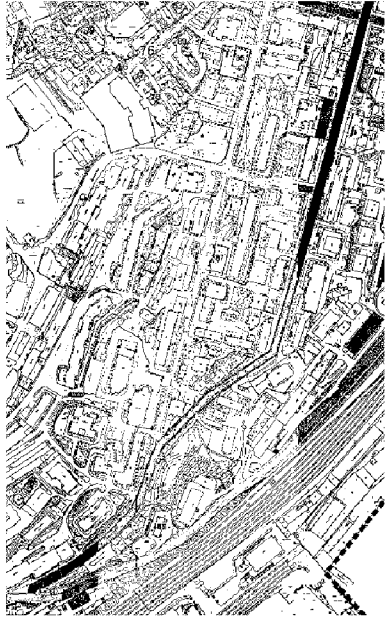

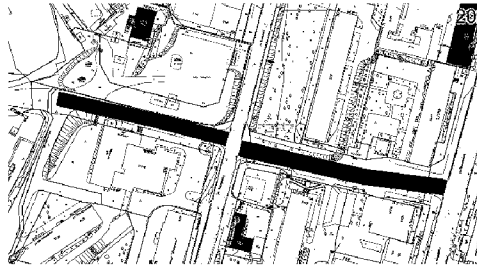
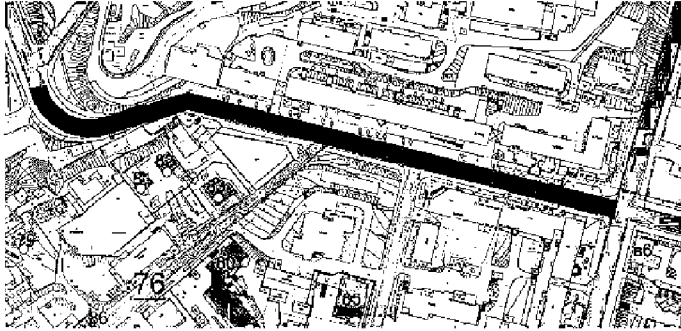
1.4. Историческая планировочная структура

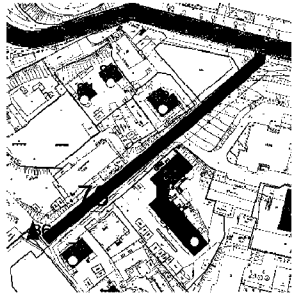
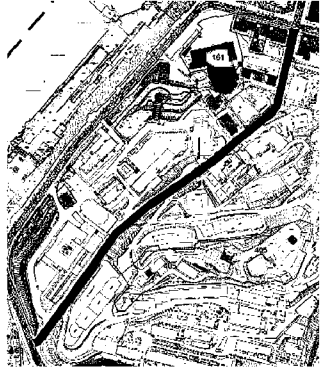
Охране подлежит функциональное использование улиц исторической планировочной структуры, составляющей планировочный каркас территории Достопримечательного места (улицы, проспекты, переулки, площади), как транспортных, транспортно-пешеходных и пешеходных

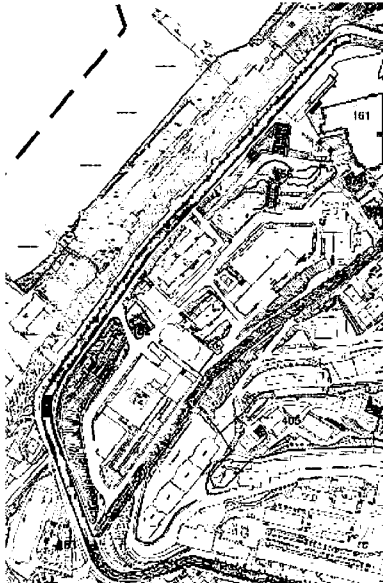
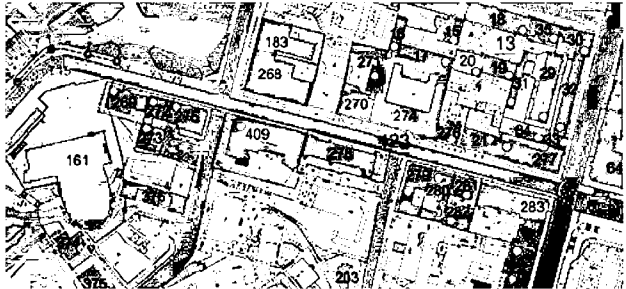
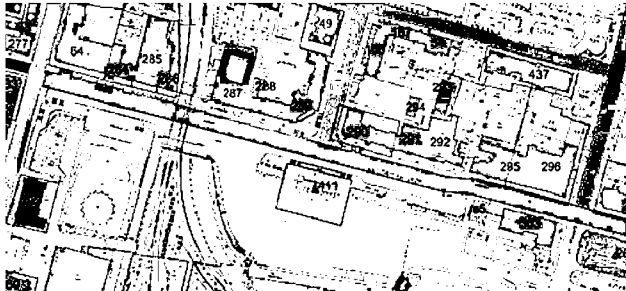
№ п/п	Наименование предмета охраны	Местоположение	Изображение предмета охраны
1	Улица Токаревская кошка	Улица на участке от выявленного объекта культурного наследия «Орудийный полукапонир № 06» до пересечения с ул. Американская	
2	Улица Причальная	Улица на участке от пересечения с ул. Американская до территории АЗС по адресу: ул. Крыгина, 111	

3	Улица Крыгина	<p>Улица на участке от территории АЗС по адресу: ул. Крыгина, 111 до объекта культурного наследия «Жилой дом» по адресу: ул. Крыгина, 5</p>		
4	Улица Саратовская	<p>Улица на участке от пересечения с ул. Крыгина до здания по адресу: ул. Саратовская, 3</p>		
5	Улица Верхнепортовая	<p>Участок улицы от здания по адресу: ул. Верхнепортовая, 78 в до здания по ул. Верхнепортовая, 72/2;</p> <p>Участок улицы от здания по адресу: ул. Верхнепортовая, 78в до объекта культурного наследия «Здание железнодорожного вокзала» по адресу: ул. Алеутская, 2</p>		

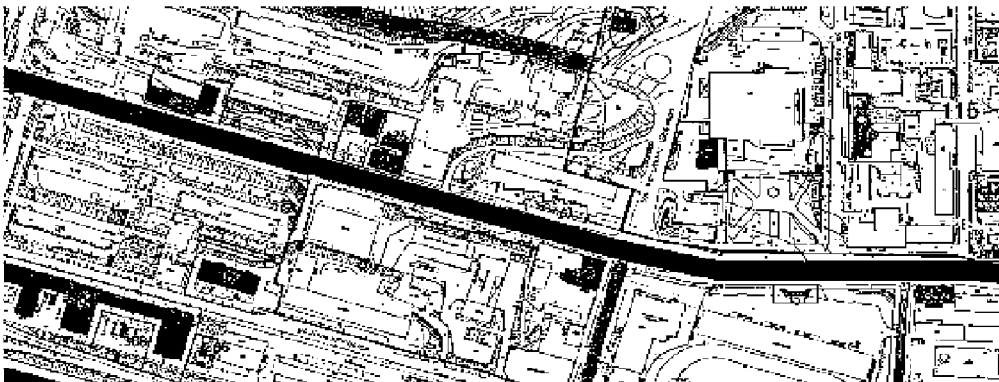
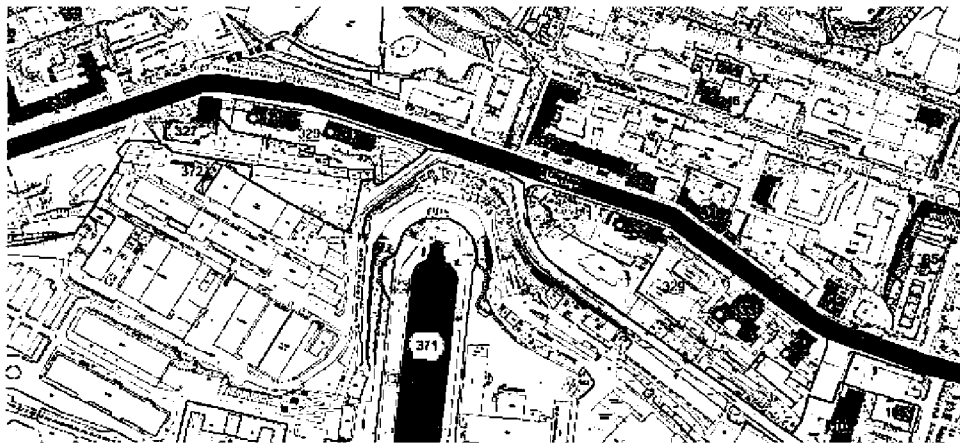
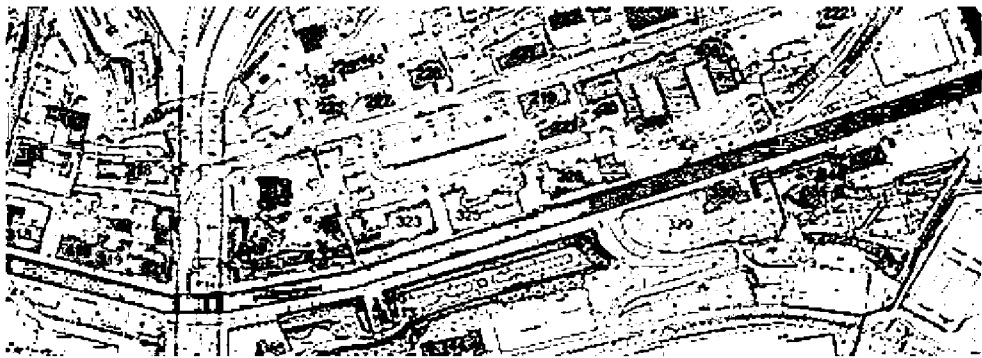
6	Улица Нижнепортовая	Участок улицы от объекта культурного наследия «Пороховой погреб П4» по адресу: ул. Верхнепортовая, 68б до здания по адресу: ул. Верхнепортовая, 29а	
7	Улица Бестужева	Участок улицы от пересечения с ул. Верхнепортовая до пересечения с ул. 1-я Морская	


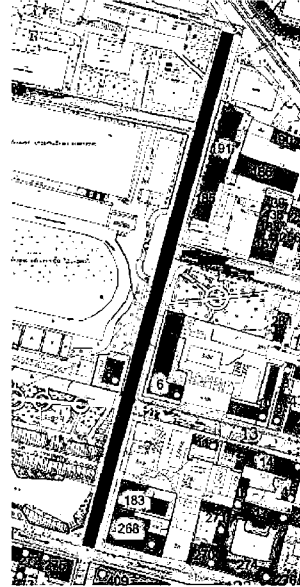
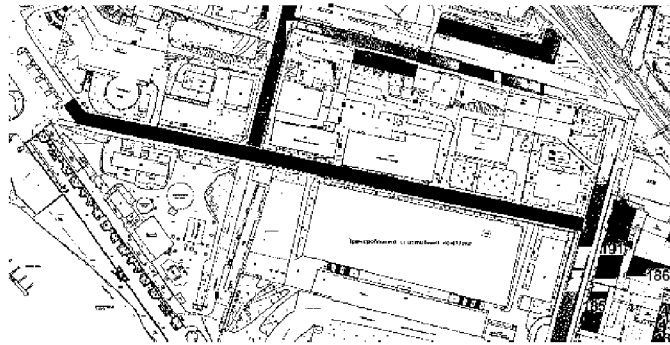
8	Улица Посьетская	Участок улицы от пересечения с ул. Бестужева до пересечения с ул. Светланская		
9	Улица Захарова	Участок улицы от пересечения с ул. Бестужева до пересечения с ул. Посьетская		
10	Улица 1-я Морская	Участок улицы от пересечения с ул. Алеутская до пересечения с ул. Тигровая		

11	Улица Арсеньева	<p>Участок улицы от пересечения с ул. 1-я Морская до здания - объекта культурного наследия «Дом жилой» по адресу: ул. Арсеньева, 4</p>			
12	Улица Алеутская	<p>Участок улицы от объекта культурного наследия «Здание железнодорожного вокзала» по адресу: ул. Алеутская, 2 до пересечения с ул. Уткинская</p>			
13	Улица Тигровая	<p>Участок улицы от пересечения с ул. 1-я Морская до пересечения с ул. Светланская</p>			

14	Улица Набережная	Участок улицы от пересечения с ул. Тигровая до здания - объекта культурного наследия «Дом доходный Коркина» по адресу: ул. Светланская, 4	
15	Улица Светланская	Участок улицы от здания - объекта культурного наследия «Дом доходный Коркина» по адресу: ул. Светланская, 4 до пересечения с ул. Луговая	 

15	Улица Светланская	Участок улицы от здания - объект культурного наследия «Дом доходный Коркина» по адресу: ул. Светланская, 4 до пересечения с ул. Луговая
----	-------------------	---

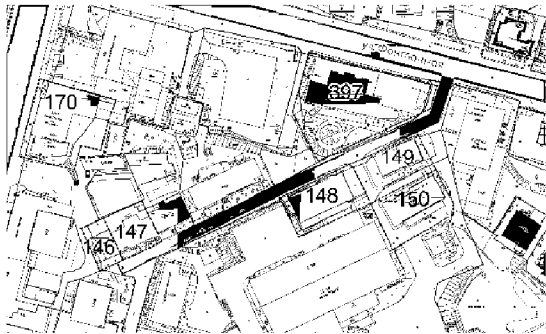


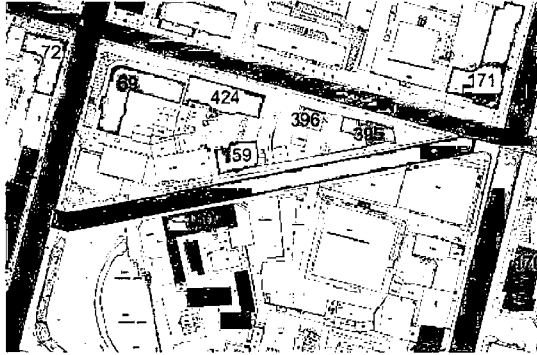
15	Улица Светланская	<p>Участок улицы от здания - объекта культурного наследия «Дом доходный Коркина» по адресу: ул. Светланская, 4 до пересечения с ул. Луговая</p>	
16	Улица Пограничная	<p>Участок улицы от пересечения с ул. Светланская до здания по адресу: ул. Пограничная, 26</p>	
17	Улица Батарейная	<p>Участок улицы от пересечения с ул. Пограничная до здания по адресу: ул. Батарейная, 4</p>	

18	Улица Западная	Участок улицы от пересечения с ул. Батарейная до пересечения с переулком Шевченко	
19	Переулок Шевченко	Участок от пересечения с ул. Западная до здания по адресу: переулок Шевченко, 7	
20	Улица Адмирала Фокина	Участок улицы от пересечения с ул. Пограничная до пересечения с ул. Уборевича	

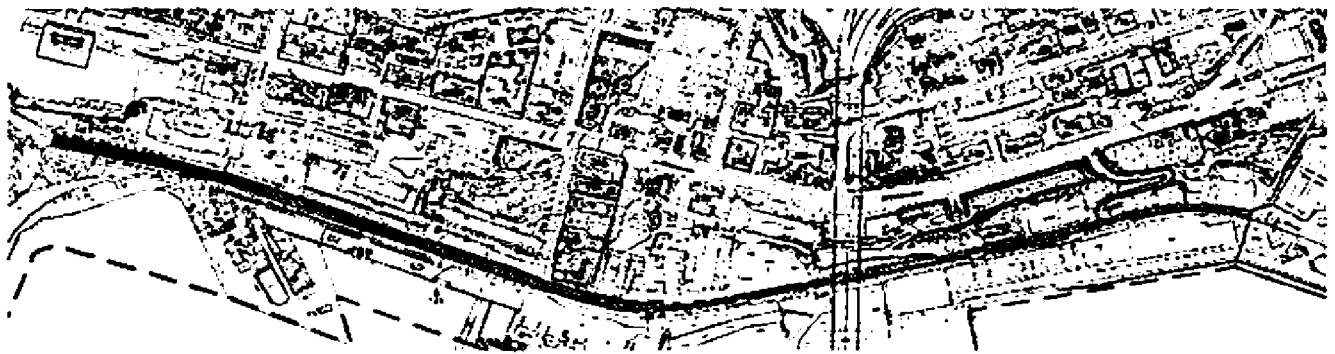
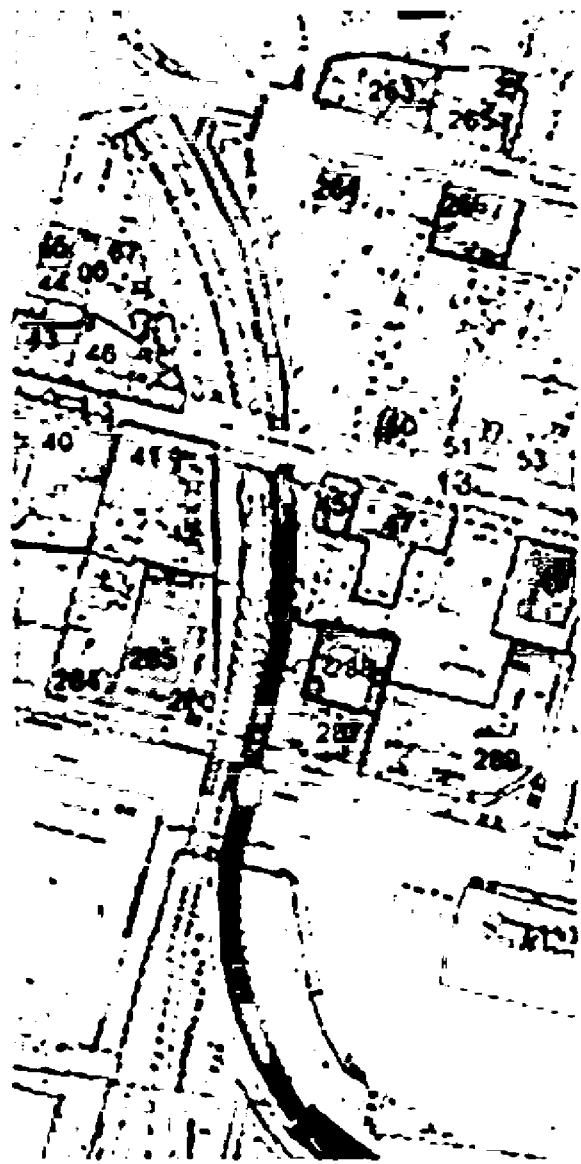
21	Улица Семёновская	Участок улицы от пересечения с ул. Пограничная до пересечения с ул. Уборевича	
22	Улица Фонтанная	Участок улицы от пересечения с ул. Западная до пересечения с ул. Уборевича	
23	Улица Пологая	Участок улицы от здания - объекта культурного наследия «Доходный дом» по адресу: ул. Пологая, 17 до пересечения с ул. Уборевича	

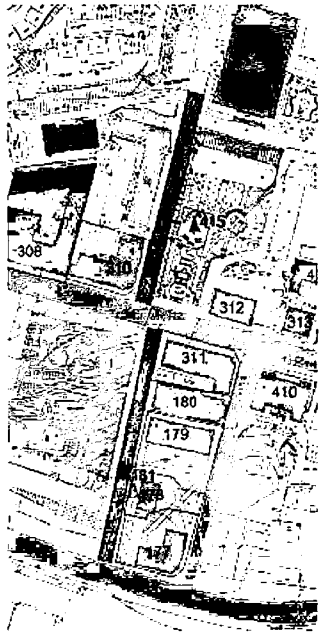
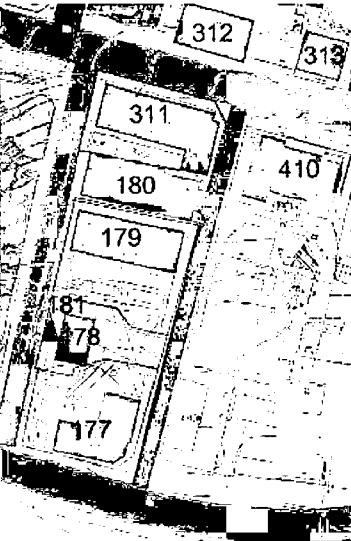
24	Улица Прапорщика Комарова	Участок улицы от пересечения с ул. Пограничная до пересечения с ул. Уборевича	
25	Улица Уткинская	<p>Участок улицы от пересечения с ул. Алеутская до пересечения с Океанским проспектом;</p> <p>Участок улицы от здания по адресу: ул. Уткинская, 9 до пересечения с ул. Уборевича</p>	
26	Переулок Павленко	Участок переулка от пересечения с ул. Уткинская до пересечения с Океанским проспектом	
27	Улица Октябрьская	Участок улицы от пересечения с ул. Алеутская до пересечения с ул. Уборевича	

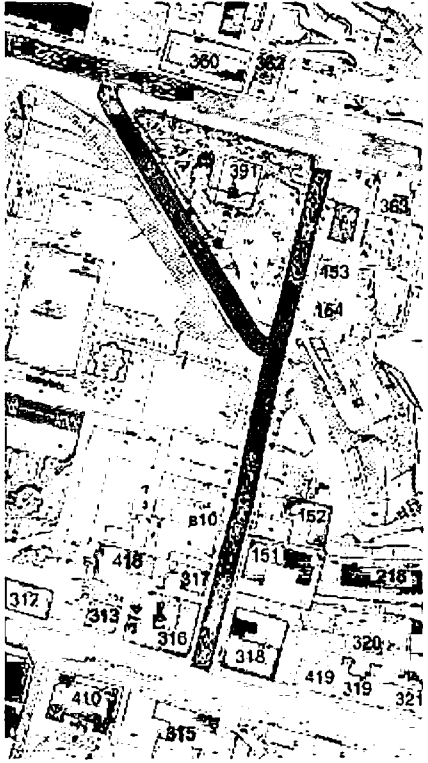
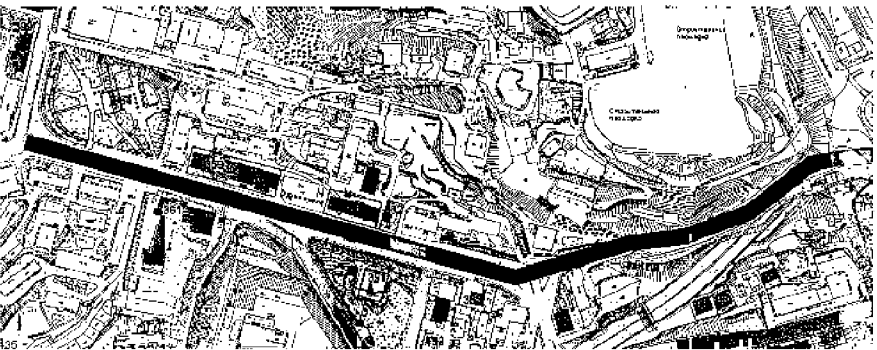
28	Океанский проспект	Участок от пересечения с ул. Светланская до здания по адресу: Океанский проспект, 41	
29	Краснознамённый переулок	Участок от пересечения с ул. Семёновская до пересечения с ул. Фонтанная	

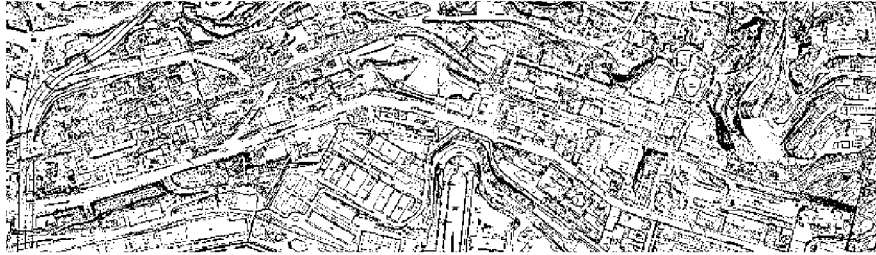
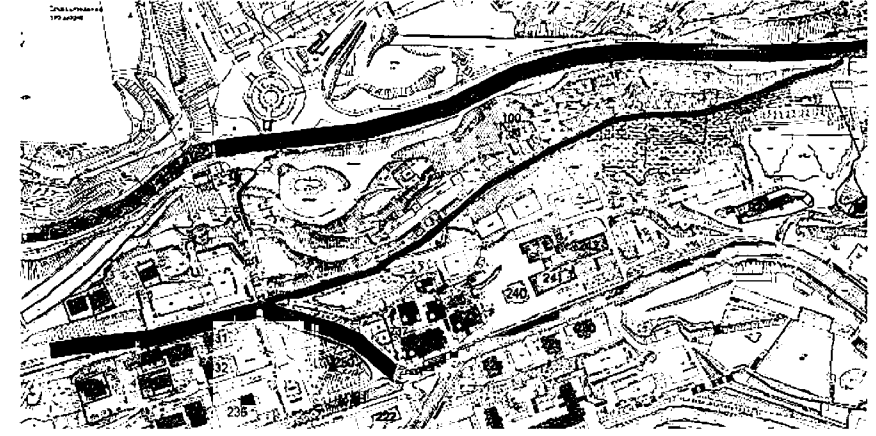

30	Улица Мордовцева	Участок улицы от пересечения с ул. Алеутская до пересечения с Океанским проспектом	
31	Улица Уборевича	Участок улицы от пересечения с ул. Светланская до пересечения с ул. Октябрьская	

32	Улица Корабельная набережная	<p>Участок улицы от пересечения с ул. Семеновская до здания по адресу: ул. Корабельная набережная, 1;</p> <p>Участок улицы от здания по адресу ул. Корабельная набережная, 1 до пересечения с ул. Светланская</p>
----	---------------------------------	---



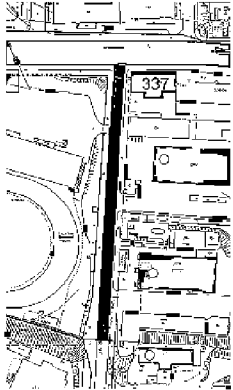

33	Улица Петра Великого	<p>Пешеходный участок улицы от пересечения с ул. Корабельная набережная до пересечения с ул. Светланская;</p> <p>Участок улицы от пересечения с ул. Светланская до здания драматического театра по адресу: ул. Светланская, 49</p>	
34	Светланский переулок	<p>Участок от пересечения с ул. Корабельная набережная до пересечения с ул. Светланская</p>	


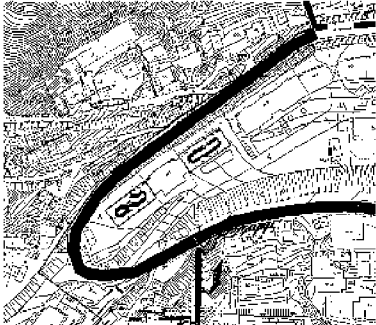

35	Улица Лазо	<p>Участок улицы от пересечения с ул. Светланская до пересечения с ул. Суханова;</p> <p>Участок улицы от здания - объекта культурного наследия по адресу: ул. Лазо, 16 до здания по адресу: ул. Лазо, 28</p>	
36	Улица Суханова	<p>Участок улицы от пересечения с ул. Уборевича до верхней станции фуникулёра по адресу: ул. Пушкинская, 29</p>	

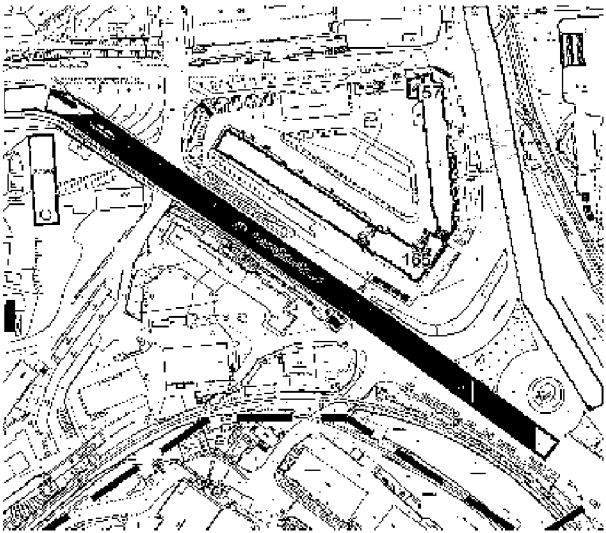
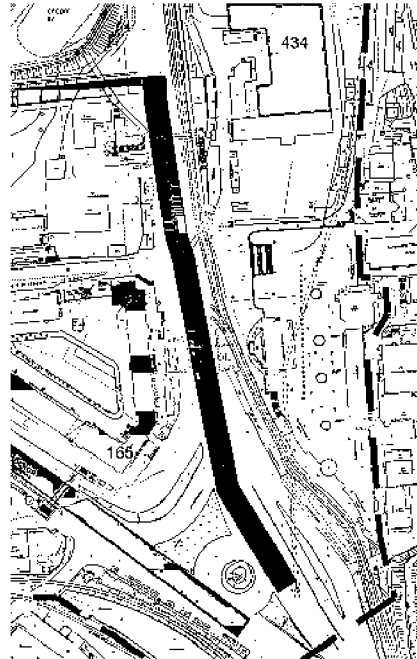
37	Улица Пушкинская	<p>Участок улицы от пересечения с ул. Светланская до здания по адресу: ул. Пушкинская, 48</p>	
38	Улица Всеволода Сибирцева	<p>Участок улицы от здания - объекта культурного наследия по адресу: ул. Всеволода Сибирцева, 12 до здания по адресу: ул. Володарского, 1;</p> <p>Участок улицы от здания - объекта культурного наследия по адресу: ул. Всеволода Сибирцева, 16 до перекрёстка с ул. Пушкинская</p>	
		<p>Участок улицы от верхней станции фуникулёра по адресу: ул. Пушкинская, 29 до пересечения с ул. Капитана Шефнера;</p>	

39	Переулок Кирочный	Участок от пересечения с ул. Светланская до пересечения с ул. Пушкинская	
40	Улица Володарского	Участок улицы от пересечения с ул. Пушкинская до пересечения с ул. Всеволода Сибирцева	
41	Улица Баневура	Участок улицы от пересечения с ул. Светланская до пересечения с ул. Шкипера Гека	

42	Улица Шкипера Гека	Участок улицы от пересечения с ул. Баневура до пересечения с Академическим переулком	
43	Академический переулок	Участок от пересечения с ул. Пушкинская до пересечения с ул. Шкипера Гека	
44	Улица Капитана Шефнера	Участок улицы от пересечения с ул. Светланская до здания по адресу: ул. Капитана Шефнера, 2а	

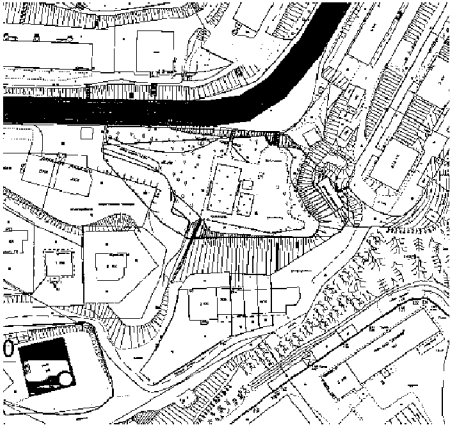
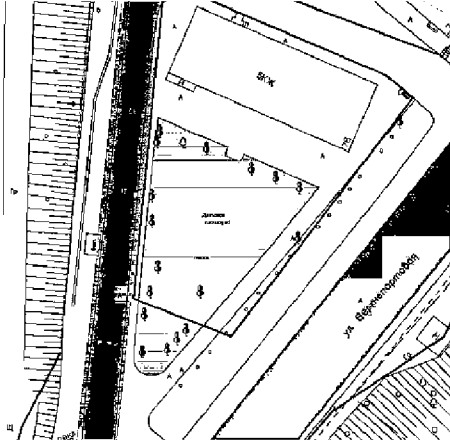
45	Улица Экипажная	Участок улицы от пересечения с ул. Светланская до здания по адресу: ул. Экипажная, 16	
46	Улица Муравьёва-Амурского	Участок улицы от здания по адресу: ул. Муравьёва-Амурского, 3 до здания по адресу: ул. Муравьёва -Амурского, 21/23; Пешеходный участок улицы от здания по адресу: ул. Муравьёва-Амурского, 21/23 до пересечения с ул. Ковальчука	

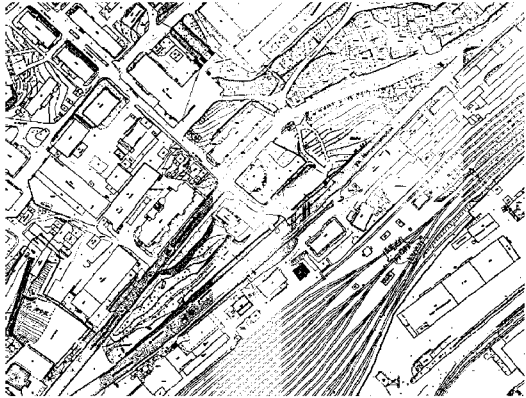
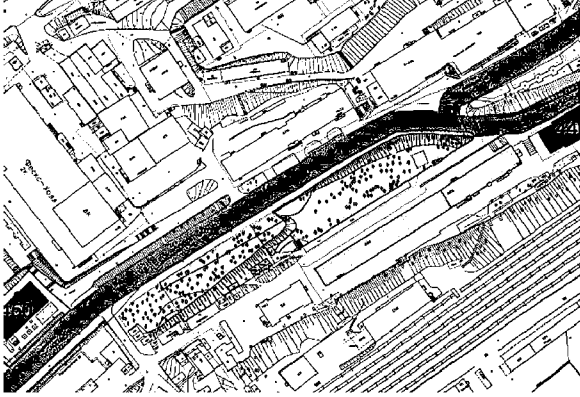

47	Улица Ковальчука	<p>Участок улицы от пересечения с ул. Светланская до пересечения с пешеходным участком ул. Муравьёва-Амурского</p>	
48	Улица Тунгусская	<p>Участок улицы от пересечения с пешеходным участком ул. Муравьёва-Амурского до здания по адресу: ул. Тунгусская, 24а</p>	
49	Улица Ивановская	<p>Участок улицы от пересечения с ул. Светланская до пересечения с ул. Луговая</p>	

50	Улица Новоивановская	Участок улицы от пересечения с ул. Ивановская до пересечения с ул. Луговая	 Architectural plan showing a street section highlighted in black. The street runs diagonally from the top-left towards the bottom-right. It intersects with other streets, including one labeled '165'.
51	Улица Луговая	Участок улицы от пересечения с ул. Новоивановская до пересечения с ул. Горная	 Architectural plan showing a street section highlighted in black. The street runs diagonally from the top-left towards the bottom-right. It intersects with other streets, including one labeled '434' and another labeled '165'.

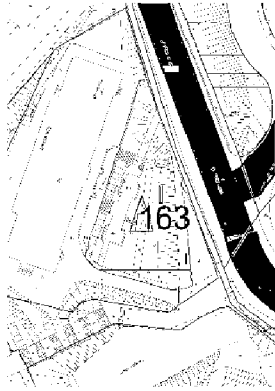
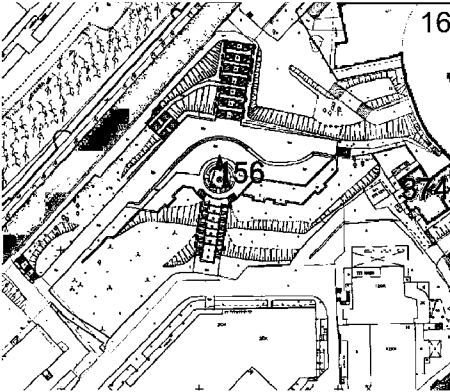
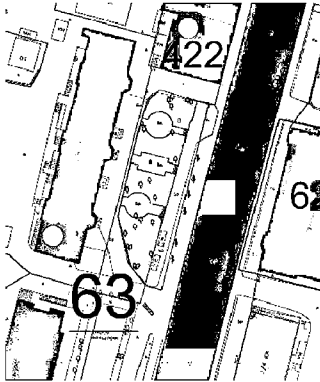
1.5. Скверы, парки, рекреационные пространства

Охране подлежит антропогенный ландшафт территории, сформированный застройкой и планировочной структурой, функциональное использование парков, скверов, рекреационных и озеленённых пространств как общественных пространств

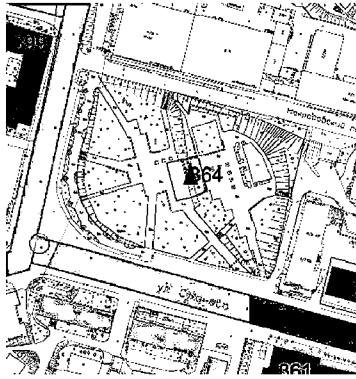
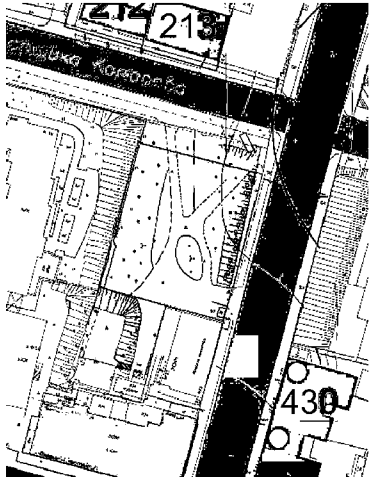
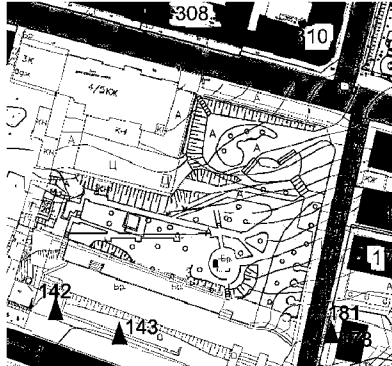
№ п/п	Наименование предмета охраны Местоположение	Изображение предмета охраны
1	Сквер Анны Щетиной в районе здания по адресу: ул. Крыгина, 80	 Architectural site plan showing a square area with buildings, a river, and a road. The square is located near a building at the intersection of Krygina Street and another street.
2	Рекреационное пространство между ул. Верхнепортовая и зданием по адресу: ул. Верхнепортовая, 78	 Architectural site plan showing a recreational space between a street and a building. The space is located between Verkhneportovaya Street and a building at Verkhneportovaya Street, 78.

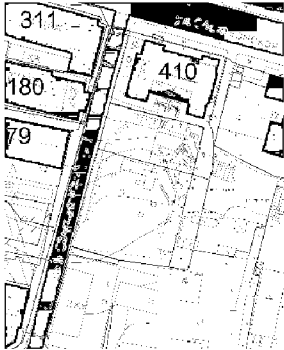
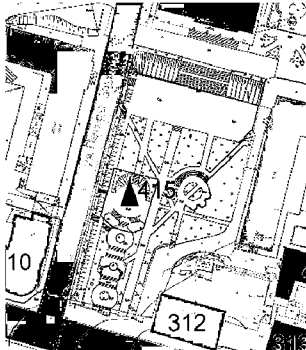

3	<p>Сквер Героев-Даманцев</p> <p>два участка сквера между ул. Верхнепортовая и ул. Нижнепортовая, в районе здания по адресу: ул. Верхнепортовая, 41б</p>	 Architectural site plan showing a dense urban layout with a central square area. The plan includes various building footprints, streets, and a network of paths or utility lines. The square is bounded by several streets, and the surrounding area is filled with rectangular and irregular building shapes.
4	<p>Сквер Энергетиков</p> <p>между ул. Верхнепортовая и зданиями по адресу: ул. Верхнепортовая, 9, 9а</p>	 Architectural site plan showing a square area situated between a street and a row of buildings. The plan includes building footprints, a street, and a central square area. The surrounding area shows a mix of building sizes and street layouts.
5	<p>Сквер Юнг Российского флота</p> <p>на пересечении ул. Бестужева и ул. Посьетская</p>	 Architectural site plan showing a square area at the intersection of two streets. The plan includes building footprints, streets, and a central square area. The surrounding area shows a mix of building sizes and street layouts.

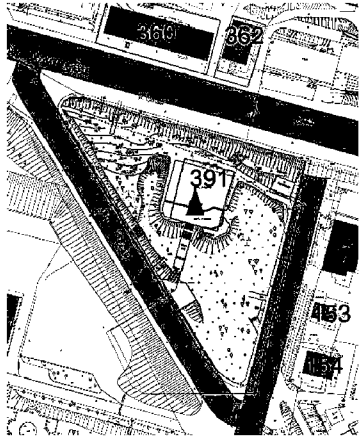
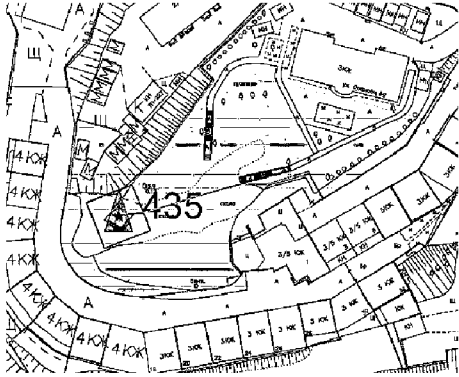
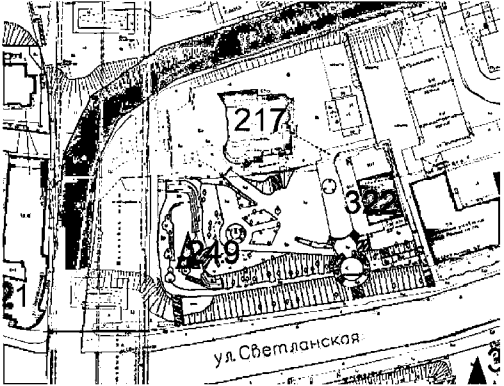
6	<p>Сквер им. Михаила Фёдорова на пересечении ул. Захарова и ул. Бестужева, в районе здания по адресу: ул. Бестужева, 36/38</p>	
7	<p>Рекреационное пространство у объекта культурного наследия «Памятник В.И. Ленину» между ул. Посьетская и ул. Алеутская, в районе железнодорожного вокзала</p>	
8	<p>Чеховский сквер между ул. Набережная и зданием по адресу: ул. Набережная, 10</p>	

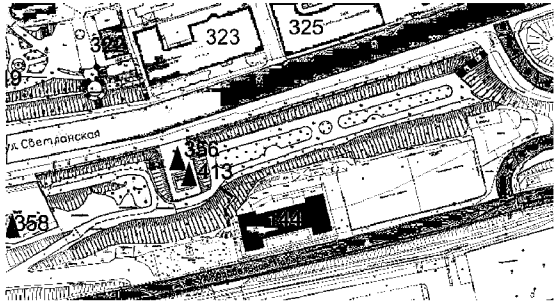
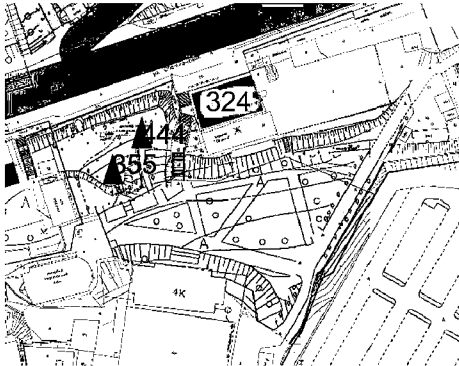
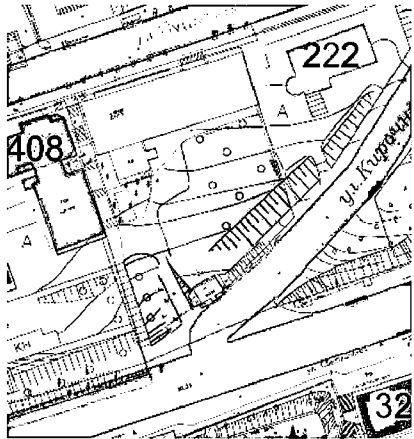
9	<p>Сквер у объекта культурного наследия «Памятник (бюст) Героя Советского Союза Елизаветы Чайкиной»</p> <p>между ул. Набережная и зданием школы по адресу: ул. Набережная, 1</p>	
10	<p>Сквер Адмирала Макарова</p> <p>у памятника адмиралу С.О. Макарову, в районе здания по адресу: ул. Набережная, 20</p>	
11	<p>Сквер им. Семёнова</p> <p>между ул. Алеутская и зданием по адресу: ул. Алеутская, 19</p>	

12	<p>Сквер Городов-побратимов на пересечении ул. Пограничная и ул. Семёновская</p>	
13	<p>Рекреационное пространство Спортивной гавани Набережная Спортивной гавани</p>	
14	<p>Сквер Центральный на пересечении ул. Уборевича и ул. Светланская, между зданием по адресу: ул. Береговая, 8 и ул. Светланская</p>	

15	<p>Сквер им. Суханова на пересечении ул. Уборевича и ул. Суханова, между ул. Суханова и зданием по адресу: ул. Уборевича, 20а</p>	 Architectural site plan showing the layout of Skver im. Sуханова. The plan includes a central square area, surrounding buildings, and streets. A specific building is marked with the number 20a. The street names 'ул. Уборевича' and 'ул. Суханова' are visible.
16	<p>Сквер Почётных граждан на пересечении ул. Прапорщика Комарова и Океанского проспекта</p>	 Architectural site plan of Skver Pochetnykh grazhdan. The plan shows a square area at the intersection of 'ул. Прапорщика Комарова' and 'Океанского проспекта'. A building is labeled with the number 430.
17	<p>Адмиральский сквер на пересечении ул. Петра Великого, 4-8 и ул. Светланская, 48-50</p>	 Architectural site plan of Admiralskiy skver. The plan depicts a square area at the intersection of 'ул. Петра Великого, 4-8' and 'ул. Светланская, 48-50'. Buildings are labeled with numbers 142, 143, 308, and 10.


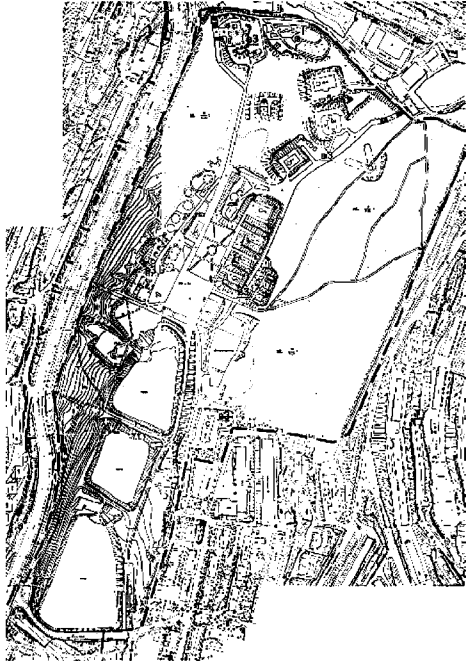
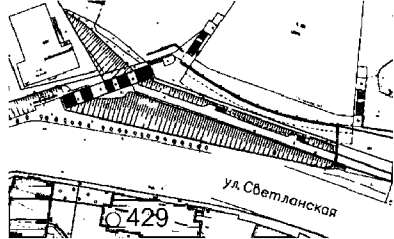
18	<p>Сквер у дома военного Губернатора Приморской области в районе здания по адресу: ул. Светланская, 52</p>	
19	<p>Театральный сквер на пересечении ул. Петра Великого, 3 и ул. Светланская, 47-51</p>	
20	<p>Рекреационное пространство между ул. Петра Великого и территорией объекта культурного наследия по адресу: ул. Суханова, 8</p>	

21	<p>Сквер Муравьёва-Амурского между ул. Лазо и ул. Суханова</p>	 Architectural site plan showing a triangular square (391) bounded by streets. The square is shaded in black. Surrounding buildings are shown with their respective numbers: 360, 362, 403, and 407.
22	<p>Рекреационное пространство вокруг объекта культурного наследия «Геодезический знак» в районе здания по адресу: ул. Суханова, 8д</p>	 Architectural site plan showing a curved recreational space (435) adjacent to a building. The space is marked with a triangle and the number 435. The building is labeled with '4 КОМ' (4 rooms) and '8д'. The street 'ул. Суханова' is also visible.
23	<p>Сквер им. Пушкина между зданием по адресу: ул. Светланская, 65а и ул. Светланская</p>	 Architectural site plan showing a square (217) bounded by buildings. The square is shaded in black. The street 'ул. Светланская' is labeled at the bottom. Building numbers 217 and 449 are visible.

24	<p>Сквер Адмирала Невельского вокруг памятника исследователю Дальнего Востока Невельскому Геннадию Ивановичу в районе здания по адресу: ул. Корабельная набережная, 21</p>	
25	<p>Матросский сквер в районе здания по адресу: ул. Светланская, 66а</p>	
26	<p>Сквер Политехников северный участок - между ул. Всеволода Сибирцева и ул. Пушкинская, у здания часовни по адресу: ул. Пушкинская, 29 б</p>	

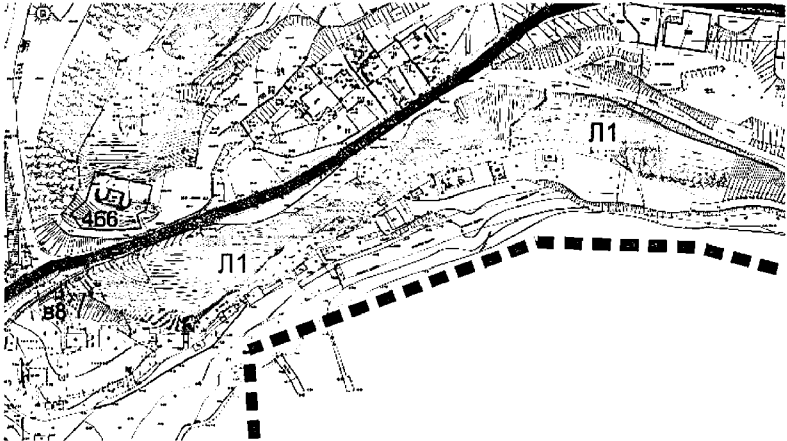
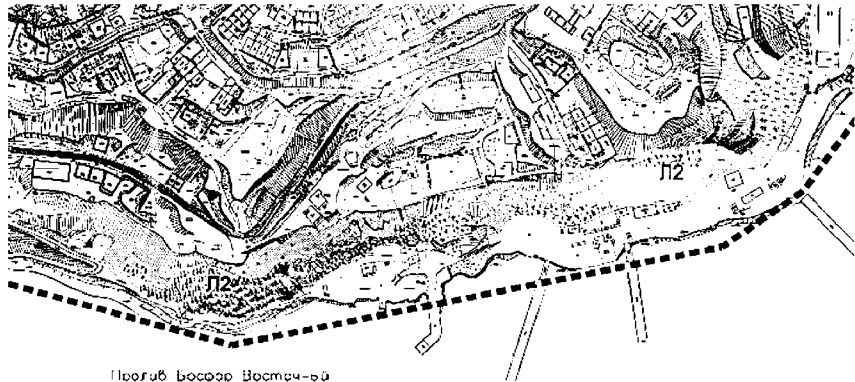
	<p>южный участок - между зданием по адресу: ул. Пушкинская, 12 и Кирочным переулком</p>	
27	<p>Сквер Комсомольцев на пересечении ул. Пушкинская и ул. Баневура, в районе здания по адресу: ул. Пушкинская, 63</p>	
28	<p>Жариковский сквер у памятника летчикам – жертвам Американской агрессии 1953 г., в районе здания школы по адресу: ул. Светланская, 119 б</p>	

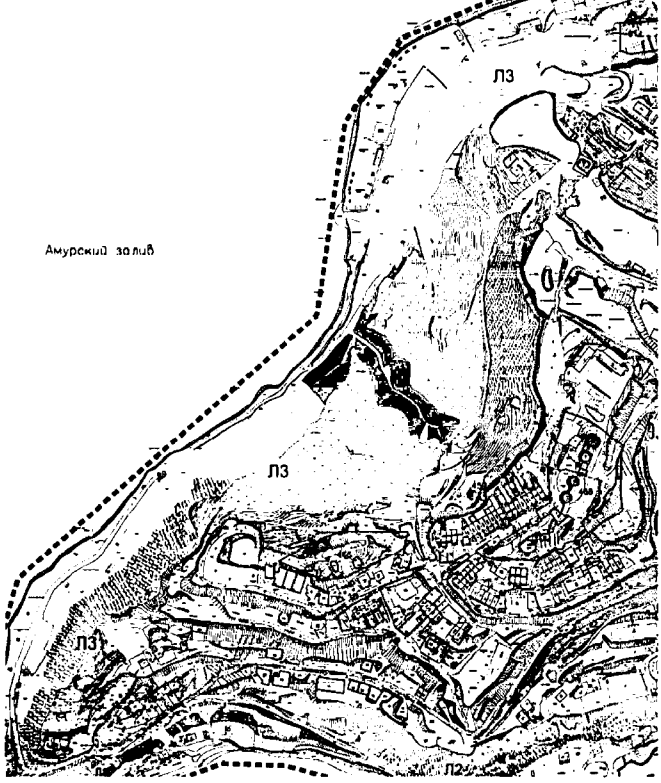
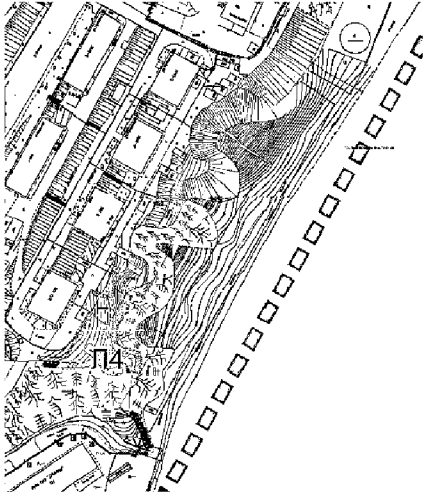
29	<p>Рекреационное пространство</p> <p>между зданиями по адресам: ул. Светланская, 127 и ул. Светланская, 131</p>	
30	<p>Рекреационное пространство</p> <p>между зданиями по адресам: ул. Светланская, 108б и ул. Светланская, 108е</p>	
31	<p>Рекреационное пространство</p> <p>вокруг выявленного объекта культурного наследия «Мемориальный ансамбль памяти пограничников, погибших при защите границ Отечества» на пересечении ул. Муравьёва-Амурского и ул. Ивановская</p>	

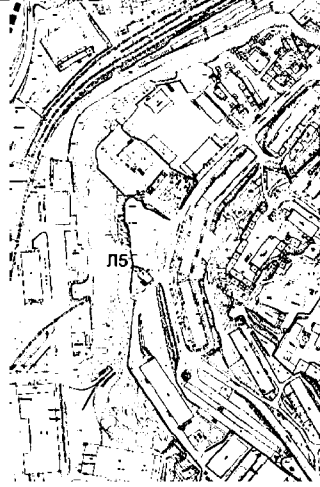
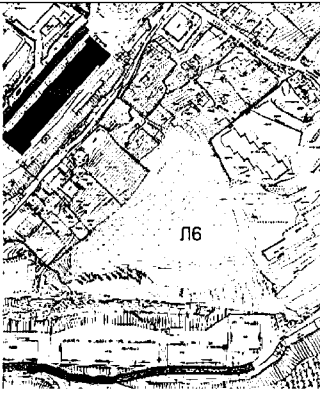

32	<p>Гайдамакский сквер</p> <p>вокруг братской могилы моряков Тихоокеанского флота, погибших в боях с японскими милитаристами, в районе здания по адресу: ул. Светланская, 173</p>	
33	<p>Парк Минного городка</p> <p>между ул. Луговая, ул. Карская, ул. Адмирала Кузнецова</p>	
34	<p>Рекреационное пространство</p> <p>у здания цирка по адресу: ул. Светланская, 103</p>	

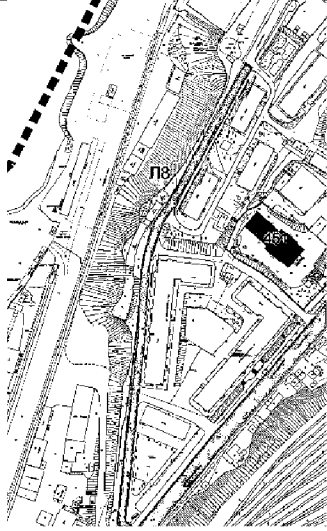
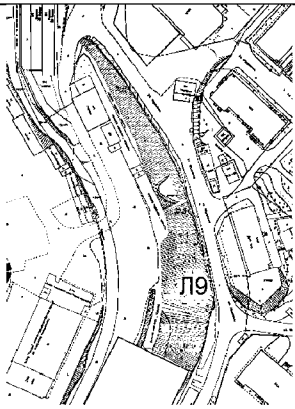
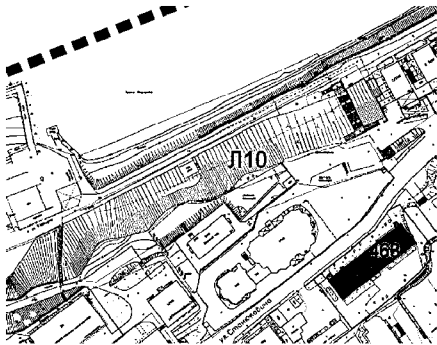
1.6. Участки природного ландшафта

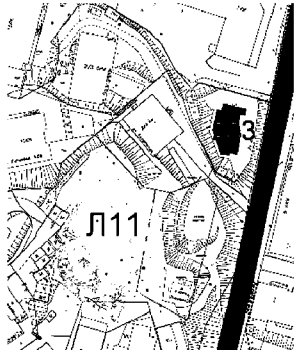
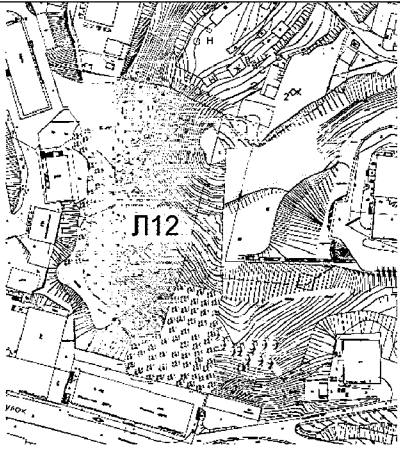
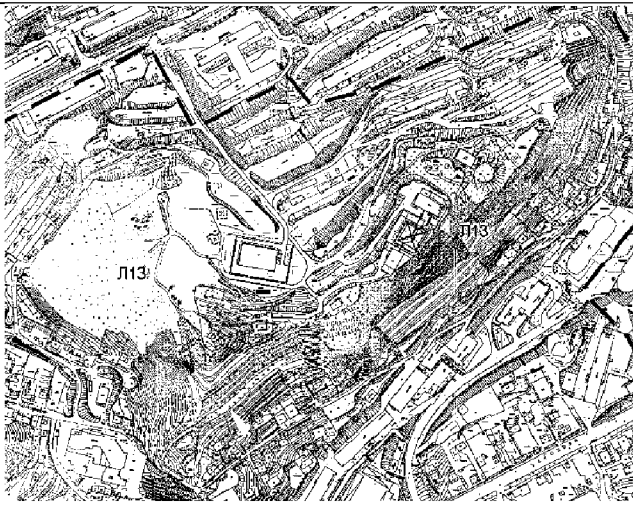
Охране подлежит функциональное использование территорий участков природного ландшафта в качестве озеленённых рекреационных пространств


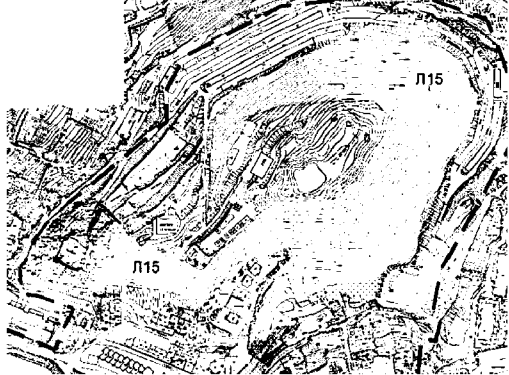
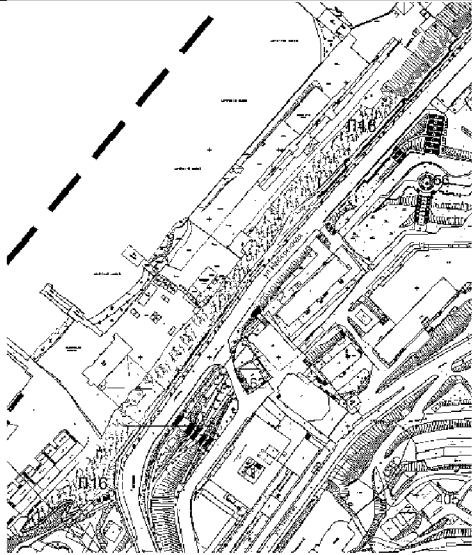
№ на картах (схемах) (Приложение № 2)	Наименование предмета охраны Местоположение	Изображение предмета охраны
Л 1	Участок природного ландшафта к югу от ул. Токаревская кошка	
Л 2	Участок природного ландшафта к югу от ул. Токаревская кошка	 <p data-bbox="1285 1442 1509 1461">Шкала 1:50000</p>

Л 3	Участок природного ландшафта оконечности полуострова Шкота, к северо-западу от ул. Рейдовая, ул. Лукоморье	 <p>Амурский залив</p> <p>Л3</p> <p>Л3</p> <p>Л3</p>
Л 4	Участок природного ландшафта к юго-востоку от зданий по адресам: ул. Крыгина, 51а, 51Б, 53а, 55, побережье бухты Золотой Рог	 <p>Л4</p>

Л 5	Участок природного ландшафта к западу от ул. Сипягина	 An aerial photograph showing a residential area with a shaded region labeled 'л5'. The area contains several buildings and a road.
Л 6	Природный ландшафт горы Крестовой	 An aerial photograph showing a residential area with a shaded region labeled 'л6'. The area contains several buildings and a road.
Л 7	Природный ландшафт горы Крестовой	 An aerial photograph showing a residential area with a shaded region labeled 'л7'. The area contains several buildings and a road.

Л 8	Участок природного ландшафта к западу от ул. Верхнепортовая, напротив здания по адресу: ул. Верхнепортовая, 76а	 Architectural site plan showing a shaded area labeled 'л8' (L8) situated between buildings and a road. A dashed line indicates a boundary or road edge.
Л 9	Участок природного ландшафта к западу от ул. Верхнепортовая, напротив здания по адресу: ул. Авраменко, 13а	 Architectural site plan showing a shaded area labeled 'л9' (L9) located near a curved road and buildings.
Л 10	Участок природного ландшафта между ул. Лейтенанта Шмидта и ул. Станюковича	 Architectural site plan showing a shaded area labeled 'л10' (L10) between two streets, with various buildings and infrastructure shown.

Л 11	Участок природного ландшафта горы Тигровая, у здания по адресу: ул. Посьетская, 37г	
Л 12	Участок природного ландшафта горы Орлиное гнездо, юго-западный отрог горы	
Л 13	Природный ландшафт горы Орлиное гнездо	

Л 14	Природный ландшафт горы Буссе, южный отрог, склон между ул. Буссе и ул. Пушкинская	
Л 15	Природный ландшафт горы Буссе	
Л 16	Природный ландшафт с северо-западной стороны ул. Набережная	

1.7. Элементы визуального восприятия

Охране подлежит: местоположение и публичная доступность элементов визуального восприятия Достопримечательного места:

территорий видовых площадок, позволяющих обозревать природный ландшафт, панорамы городской застройки;

видовых трасс и направлений визуального восприятия (видовых раскрытий перспектив улиц и городских пространств, ценных фасадных линий застройки, панорам, природного ландшафта) в границах линий застройки улиц при непрерывном обозрении по пути движения,

точек и секторов видимости с ориентацией на объекты культурного наследия, исторически ценные градоформирующие объекты, природные территории.

№ на картах (схемах) (Приложение № 2)	Местоположение	Координаты МСК 25
Видовые площадки		
ВП 1	Оконечность полуострова Шкота, в 225 м к северо-северо-востоку от выявленного объекта культурного наследия «Токаревский маяк»	Точка 1 – X 355097.87; Y 1391532.95 Точка 2 – X 355098.16; Y 1391547.53 Точка 3 – X 355115.74; Y 1391581.46 Точка 4 – X 355122.98; Y 1391585.99 Точка 5 – X 355137.39; Y 1391581.37 Точка 6 – X 355158.42; Y 1391560.92 Точка 7 – X 355151.57; Y 1391553.42 Точка 8 – X 355125.81; Y 1391547.72 Точка 9 – X 355131.07; Y 1391521.94 Точка 10 – X 355125.93; Y 1391512.04 Точка 11 – X 355114.47; Y 1391517.82 Точка 1 – X 355097.87; Y 1391532.95
ВП 2	Оконечность полуострова Шкота, в 50 м к юго-западу от выявленного объекта	Точка 1 – X 355516.55; Y 1391514.73 Точка 2 – X 355532.14; Y 1391526.96

	<p>культурного наследия «Орудийный полукапонир № 06»</p>	<p>Точка 3 – X 355541.93; Y 1391539.00 Точка 4 – X 355550.54; Y 1391551.71 Точка 5 – X 355554.01; Y 1391553.83 Точка 6 – X 355565.60; Y 1391551.85 Точка 7 – X 355575.31; Y 1391530.04 Точка 8 – X 355599.13; Y 1391529.71 Точка 9 – X 355606.05; Y 1391528.35 Точка 10 – X 355604.05; Y 1391511.31 Точка 11 – X 355586.01; Y 1391512.17 Точка 12 – X 355550.05; Y 1391510.55 Точка 13 – X 355538.37; Y 1391507.93 Точка 14 – X 355524.36; Y 1391501.45 Точка 1 – X 355516.55; Y 1391514.73</p>
<p>ВП 3</p>	<p>Южная часть сквера Анны Щетининой</p>	<p>Точка 1 – X 356209.09; Y 1392808.44 Точка 2 – X 356211.49; Y 1392812.36 Точка 3 – X 356223.43; Y 1392804.19 Точка 4 – X 356233.78; Y 1392743.27 Точка 5 – X 356217.00; Y 1392747.13 Точка 6 – X 356213.89; Y 1392754.58 Точка 7 – X 356213.35; Y 1392767.33 Точка 8 – X 356208.75; Y 1392791.45 Точка 1 – X 356209.09; Y 1392808.44</p>
<p>ВП 4</p>	<p>Окончание южного отрога горы Орлиное гнездо, в 100 м к востоку от здания по адресу: Некрасовский переулок, 28</p>	<p>Точка 1 – X 359936.14; Y 1396140.98 Точка 2 – X 359948.99; Y 1396135.30 Точка 3 – X 359950.66; Y 1396102.99 Точка 4 – X 359949.84; Y 1396077.03 Точка 5 – X 359949.82; Y 1396041.57 Точка 6 – X 359936.71; Y 1396038.39 Точка 7 – X 359920.10; Y 1396072.82 Точка 8 – X 359917.87; Y 1396083.64 Точка 9 – X 359918.54; Y 1396096.63 Точка 1 – X 359936.14; Y 1396140.98</p>

ВП 5	Площадка у объекта культурного наследия «Памятник морякам торгового флота, погибшим в годы Великой Отечественной войны»	Точка 1 – X 359463.11; Y 1396000.37 Точка 2 – X 359488.96; Y 1395987.45 Точка 3 – X 359480.70; Y 1395950.68 Точка 4 – X 359481.00; Y 1395911.92 Точка 5 – X 359456.90; Y 1395911.07 Точка 6 – X 359455.00; Y 1395950.79 Точка 7 – X 359453.87; Y 1395978.41 Точка 1 – X 359463.11; Y 1396000.37
ВП 6	Площадка у объекта культурного наследия «Памятник исследователю Дальнего Востока Невельскому Геннадию Ивановичу»	Точка 1 – X 359481.23; Y 1396070.32 Точка 2 – X 359507.26; Y 1396063.10 Точка 3 – X 359503.14; Y 1396048.73 Точка 4 – X 359477.22; Y 1396056.35 Точка 1 – X 359481.23; Y 1396070.32
Трассы видовых раскрытий		
№ на картах (схемах) (Приложение № 2)	Местоположение	Координаты МСК 25
Т 1	Южная сторона ул. Токаревская кошка в районе зданий по адресам: ул. Токаревская кошка, 54, 62	Точка 1 – X 355684.19; Y 1391667.00 Точка 2 – X 355700.39; Y 1391699.35 Точка 3 – X 355721.62; Y 1391729.54 Точка 4 – X 355745.58; Y 1391762.90 Точка 5 – X 355768.32; Y 1391790.16 Точка 6 – X 355785.22; Y 1391824.19
Т 2	Южная сторона ул. Причальная, в районе зданий по адресам: ул. Причальная, 19, 23. Южная сторона ул. Токаревская кошка, в районе зданий по адресам: ул. Александра Грина, 1, 3	Точка 1 – X 355748.87; Y 1392032.44 Точка 2 – X 355707.86; Y 1392100.85 Точка 3 – X 355737.78; Y 1392134.24 Точка 4 – X 355831.42; Y 1392198.63 Точка 5 – X 355854.76; Y 1392230.09 Точка 6 – X 355902.92; Y 1392328.75
Т 3	Южная сторона ул. Крыгина, в районе здания по адресу: ул. Крыгина, 82	Точка 1 – X 356254.75; Y 1392570.91 Точка 2 – X 356258.06; Y 1392669.60

Т 4	Южная сторона ул. Саратовская, в районе зданий по адресам: ул. Саратовская, 11, 13	Точка 1 – X 357197.23; Y 1393476.84 Точка 2 – X 357196.72; Y 1393511.62 Точка 3 – X 357207.72; Y 1393542.44
Т 5	Мост через железнодорожные пути, юго-восточная сторона ул. Верхнепортовая, в районе зданий по адресам: ул. Верхнепортовая, 78, 78в	Точка 1 – X 357529.60; Y 1393104.77 Точка 2 – X 357562.62; Y 1393094.85 Точка 3 – X 357597.83; Y 1393089.45 Точка 4 – X 357647.51; Y 1393127.18
Т 6	Западная сторона ул. Верхнепортовая, в районе зданий по адресам: ул. Верхнепортовая, 72/2, 78	Точка 1 – X 357646.92; Y 1393074.06 Точка 2 – X 357797.51; Y 1393082.87 Точка 3 – X 357834.40; Y 1393095.38 Точка 4 – X 357944.45; Y 1393151.75
Т 7	Юго-восточная сторона ул. Верхнепортовая, в районе здания по адресу: ул. Верхнепортовая, 64а, северо- западная часть сквера Героев- Даманцев	Точка 1 – X 357970.98; Y 1393389.60 Точка 2 – X 358027.99; Y 1393436.61
Т 8	Западная сторона ул. Верхнепортовая, в районе зданий по адресам: ул. Авраменко, 2, 13а	Точка 1 – X 358115.60; Y 1393233.18 Точка 2 – X 358174.20; Y 1393219.30 Точка 3 – X 358201.76; Y 1393209.54 Точка 4 – X 358264.51; Y 1393165.40
Т 9	Юго-восточная сторона ул. Верхнепортовая, в районе зданий по адресам: ул. Верхнепортовая, 54, 64, северо-западная часть сквера Героев-Даманцев	Точка 1 – X 358088.97; Y 1393483.42 Точка 2 – X 358118.15; Y 1393511.85 Точка 3 – X 358164.01; Y 1393618.91
Т 10	Юго-восточная сторона ул. Нижнепортовая, юго-восточная сторона ул. Верхнепортовая, в районе зданий по адресам: ул. Верхнепортовая, 29, 31а	Точка 1 – X 358096.95; Y 1393593.70 Точка 2 – X 358188.22; Y 1393684.67 Точка 3 – X 358265.12; Y 1393767.21

Т 11	Юго-восточная сторона ул. Верхнепортовая, в районе зданий по адресам: ул. Верхнепортовая, 11, 25, северо-западная часть сквера Энергетиков	Точка 1 – X 358436.87; Y 1393945.84 Точка 2 – X 358471.69; Y 1393998.55
Т 12	Юго-восточная сторона ул. Верхнепортовая, в районе зданий по адресам: ул. Верхнепортовая 18, 20	Точка 1 – X 358590.71; Y 1394279.30 Точка 2 – X 358618.84; Y 1394326.38 Точка 3 – X 358654.74; Y 1394364.30 Точка 4 – X 358682.70; Y 1394395.90
Т 13	Юго-восточная сторона ул. Верхнепортовая, в районе зданий по адресам: ул. Верхнепортовая 8, 10	Точка 1 – X 358835.71; Y 1394551.81 Точка 2 – X 358906.28; Y 1394612.80 Точка 3 – X 358921.93; Y 1394619.83
Т 14	Виадук от ул. Алеутская к зданию Морского вокзала по адресу: ул. Нижнепортовая, 1	Точка 1 – X 359269.44; Y 1394721.31 Точка 2 – X 359245.51; Y 1394815.54
Т 15	Северо-западная сторона ул. Набережная, в районе зданий по адресам: ул. Набережная, 3, 12, 16	Точка 1 – X 359500.03; Y 1394139.10 Точка 2 – X 359528.58; Y 1394137.44 Точка 3 – X 359665.13; Y 1394231.44 Точка 4 – X 359864.49; Y 1394406.30 Точка 5 – X 359873.07; Y 1394416.82 Точка 6 – X 359873.27; Y 1394427.07 Точка 7 – X 359864.63; Y 1394464.71
Т 16	Набережная Спортивной гавани, от здания по адресу: ул. Набережная 7а стр.3 до здания по адресу: ул. Батарейная, 3 стр.2	Точка 1 – X 359866.07; Y 1394353.11 Точка 2 – X 359938.14; Y 1394420.92 Точка 3 – X 359987.37; Y 1394414.81 Точка 4 – X 360209.37; Y 1394249.17
Т 17	Набережная Амурского залива, в районе зданий по адресам: ул. Батарейная, 2, 4	Точка 1 – X 360266.74; Y 1394194.27 Точка 2 – X 360324.28; Y 1394156.76 Точка 3 – X 360395.15; Y 1394160.82 Точка 4 – X 360650.53; Y 1394209.49

Т 18	Набережная бухты Золотой Рог, в районе здания по адресу: ул. Корабельная набережная, 4	Точка 1 – X 359444.80; Y 1395336.70 Точка 2 – X 359377.88; Y 1395531.26
Т 19	Южная сторона ул. Суханова, в районе зданий по адресам: ул. Суханова 3, 9	Точка 1 – X 359886.34; Y 1395672.95 Точка 2 – X 359837.74; Y 1395854.19
Т 20	Набережная бухты Золотой Рог, в районе зданий по адресам: ул. Корабельная Набережная, 21, ул. Светланская, 72 лит. 64	Точка 1 – X 359382.41; Y 1396065.27 Точка 2 – X 359403.57; Y 1396176.15 Точка 3 – X 359406.37; Y 1396202.77 Точка 4 – X 359440.17; Y 1396380.63 Точка 5 – X 359363.02; Y 1396599.76
Т 21	Южная сторона ул. Светланская, северная сторона сквера Адмирала Невельского, в районе зданий по адресам: ул. Светланская, 65, 71	Точка 1 – X 359486.20; Y 1395951.14 Точка 2 – X 359507.25; Y 1396054.78 Точка 3 – X 359557.63; Y 1396202.83
Т 22	Южная сторона ул. Суханова, от здания по адресу: ул. Луцкого, 16 до здания по адресу: Пушкинская, 29	Точка 1 – X 359844.86; Y 1396001.55 Точка 2 – X 359854.89; Y 1396034.75 Точка 3 – X 359855.36; Y 1396063.74 Точка 4 – X 359864.02; Y 1396098.43 Точка 5 – X 359880.53; Y 1396136.65 Точка 6 – X 359900.70; Y 1396166.74 Точка 7 – X 359911.57; Y 1396180.98 Точка 8 – X 359921.08; Y 1396203.63
Т 23	Южная сторона ул. Всеволода Сибирцева, от здания по адресу: ул. Пушкинская, 29 до здания по адресу: ул. Всеволода Сибирцева, 42	Точка 1 – X 359929.75; Y 1396235.99 Точка 2 – X 359941.38; Y 1396280.00 Точка 3 – X 359966.64; Y 1396398.54 Точка 4 – X 359998.16; Y 1396469.11 Точка 5 – X 360021.79; Y 1396536.03 Точка 6 – X 360029.03; Y 1396580.34 Точка 7 – X 360028.43; Y 1396650.33 Точка 8 – X 360025.34; Y 1396705.38 Точка 9 – X 360030.30; Y 1396768.11 Точка 10 – X 360045.43; Y 1396862.61 Точка 11 – X 360034.91; Y 1396903.06

		Точка 12 – X 360001.42; Y 1396965.01 Точка 13 – X 359992.16; Y 1397010.96 Точка 14 – X 359949.30; Y 1397106.93
Т 24	Южная сторона ул. Всеволода Сибирцева, в районе зданий по адресам: ул. Всеволода Сибирцева, 25, 37	Точка 1 – X 359894.34; Y 1396435.28 Точка 2 – X 359922.34; Y 1396467.11 Точка 3 – X 359944.73; Y 1396505.87 Точка 4 – X 359967.51; Y 1396552.32 Точка 5 – X 359973.96; Y 1396570.25 Точка 6 – X 359978.06; Y 1396589.44 Точка 7 – X 359979.77; Y 1396638.33 Точка 8 – X 359986.37; Y 1396661.56
Т 25	Южная сторона ул. Всеволода Сибирцева, от пересечения с ул. Володарского до здания по адресу: ул. Всеволода Сибирцева, 44в	Точка 1 – X 359971.72; Y 1397185.05 Точка 2 – X 359971.49; Y 1397229.37 Точка 3 – X 359957.16; Y 1397321.13
Т 26	Площадка эксплуатируемой кровли здания Морского вокзала по адресу: ул. Нижнепортовая, 1	Точка 1 – X 359142.52; Y 1394830.68 Точка 2 – X 359278.37; Y 1394884.38
Т 27	Пешеходная связь между площадью перед зданием по адресу: ул. Алеутская, 4 и зданием по адресу: Трудовой переулок, 13	Точка 1 – X 359325.49; Y 1394745.41 Точка 2 – X 359342.47; Y 1394750.75 Точка 3 – X 359393.13; Y 1394790.42 Точка 4 – X 359396.26; Y 1394796.31 Точка 5 – X 359442.39; Y 1394821.75 Точка 6 – X 359447.72; Y 1394821.38 Точка 7 – X 359489.06; Y 1394841.09
Т 28	Южная граница площади Борцов за власть Советов	Точка 1 – X 359610.02; Y 1394985.24 Точка 2 – X 359592.46; Y 1395104.03
Т 29	ул. Володарского, от здания по адресу: ул. Володарского, 8а до здания Католического костёла, по адресу: ул. Володарского, 22	Точка 1 – X 359878.88; Y 1396946.03 Точка 2 – X 359836.25; Y 1397086.43

Т 30	ул. Светланская, от пересечения с ул. Дальзаводская до здания по адресу: ул. Светланская, 78	Точка 1 – X 359644.60; Y 1396877.92 Точка 2 – X 359624.19; Y 1396941.85
Точки раскрытий панорам		
№ на картах (схемах) (Приложе ние № 2)	Местоположение	Координаты МСК 25
ВТ 1	Окончание Токаревской кошки, площадка маяка	X 354831.63; Y 1391662.68
ВТ 2	Окончание полуострова Шкота, в 65 м к северо-западу от здания по адресу: ул. Александра Грина, 32	X 355835.09; Y 1391662.64
ВТ 3	ул. Токаревская кошка, в 25 м к югу от здания по адресу: ул. Александра Грина, 1 стр. 2	X 355699.01; Y 1392090.33
ВТ 4	Окончание полуострова Шкота, в 47 м к северо-западу от здания по адресу: ул. Рейдовая, 33	X 355955.91; Y 1391791.13
ВТ 5	В районе ул. Лукоморье, в 32 м к северо-западу от объекта культурного наследия «Братская могила младшего командира Миронова и бойцов Красной Армии, погибших в 1938 г. в боях у озера Хасан»	X 356019.19; Y 1392069.34
ВТ 6	Территория объекта культурного наследия	X 356040.35; Y 1392210.00

	«Токаревская мортирная батарея», в 42 м к северо-востоку от здания по адресу: ул. Лукоморье, 1а	
BT 7	Вершина восточного отрога горы Токаревского, в 37 м к северо-западу от здания по адресу: ул. Крыгина, 92а	X 356156.44; Y 1392356.89
BT 8	В 130 м к югу от здания по адресу: ул. Полевая, 11	X 356259.12; Y 1392172.81
BT 9	В 67 м к северу от здания по адресу: ул. Полевая, 11	X 356468.30; Y 1392145.89
BT 10	В 27 м к юго-востоку от объекта культурного наследия «Здание военного ведомства» по адресу: ул. Морозова, 10	X 356848.19; Y 1393164.93
BT 11	В 42 м к востоку от объекта культурного наследия «Здание военного ведомства» по адресу: ул. Морозова, 10	X 356916.53; Y 1393198.13
BT 12	Западная вершина горы Крестовой, в 50 м к юго-западу от здания по адресу: ул. Самарская, 10д	X 357301.28; Y 1393511.90
BT 13	Седловина между западной и восточной вершинами горы Крестовой, в 73 м к востоку от здания по адресу: ул. Самарская, 10д	X 357332.47; Y 1393631.15
BT 14	Восточная вершина горы Крестовой, в 129 м к северо-востоку от здания по адресу: ул. Самарская, 10д	X 357391.34; Y 1393678.44

ВТ 15	Северный склон горы Крестовой, в 67 м к юго-юго-западу от здания по адресу: ул. Ярославская, 20	X 357432.91; Y 1393697.45
ВТ 16	Площадка перед Храмом Казанской иконы Божией Матери, в 13 м к юго-востоку от главного входа	X 357800.44; Y 1393204.53
ВТ 17	Площадка перед входом в Морской государственный университет имени адмирала Г.И. Невельского по адресу: ул. Верхнепортовая, 50а, в 14 м к юго-востоку от главного входа	X 358251.62; Y 1393668.63
ВТ 18	Между ул. Бестужева и ул. Верхнепортовая, в районе зданий по адресам: ул. Бестужева, ба стр.2 и ул. Бестужева, ба стр.3	X 358581.83; Y 1394208.99
ВТ 19	Тротуар ул. 1-я Морская, в 34 м к западу от здания по адресу: ул. 1-я Морская, 13	X 359354.82; Y 1394244.59
ВТ 20	Чеховский сквер, верхние отметки сквера, в 20 м к юго-западу от западного угла здания по адресу: ул. Набережная, 10	X 359374.31; Y 1394218.08
ВТ 21	Чеховский сквер, главная лестница, в 15 м к северо-западу от главного входа в здание по адресу: ул. Набережная, 10	X 359542.52; Y 1394203.24

ВТ 22	Территория объекта культурного наследия «Тигровая батарея с пушкой полуденного сигнала, где 30 августа 1889 г. был поднят флаг Вадивостокской крепости», в 6 м к западу от дальномерного павильона	X 359524.45; Y 1394374.50
ВТ 23	Территория объекта культурного наследия «Тигровая батарея с пушкой полуденного сигнала, где 30 августа 1889 г. был поднят флаг Вадивостокской крепости», в 44 м к юго-востоку от восточного угла здания по адресу: Инженерный переулок, 14а	X 359530.16; Y 1394534.00
ВТ 24	Сквер Адмирала Макарова, площадка у главной лестницы, в 18 м к северо-западу от объекта культурного наследия «Памятник адмиралу С.О. Макарову»	X 359748.13; Y 1394344.78
ВТ 25	Площадка перед объектом культурного наследия «Кинотеатр «Океан», по адресу: ул. Набережная, 3, в 10 м к северу от главного входа	X 359814.24; Y 1394425.29
ВТ 26	В 7 м к юго-западу от западного угла здания по адресу: переулок Шевченко, 7	X 360644.49; Y 1394311.66
ВТ 27	Верхняя площадка на территории объекта культурного наследия «Полукапонир береговой противодесантный № 20» по адресу: ул. Западная, 29, в 45 м западнее стр. «Лит.А2»	X 360773.72; Y 1394310.88

BT 28	Площадка перед Спасо-Преображенским кафедральным собором по адресу: ул. Светланская, 38/40 стр. 2	X 359558.49; Y 1395162.62
BT 29	Территория объекта культурного наследия «Геодезический знак», в 5 м к востоку от него	X 359757.07; Y 1395448.44
BT 30	Территория объекта культурного наследия «Могила генерал-губернатора Восточной Сибири графа Н.Н. Муравьева-Амурского», в 7 м к югу от него, площадка перед главной лестницей	X 359809.70; Y 1395792.23
BT 31	Вершина юго-западного отрога горы Орлиное Гнездо, в 76 м к западу от западного фасада здания по адресу: ул. Аксаковская, 1	X 360132.03; Y 1395740.32
BT 32	Водораздел южного отрога горы Орлиное Гнездо, в 90 м к востоку от здания по адресу: ул. Прапорщика Комарова, 90	X 360279.75; Y 1395929.98
BT 33	Вершина горы Орлиное Гнездо, абсолютная отметка 192 м	X 360335.02; Y 1395946.95
BT 34	Вершина северо-западного отрога горы Орлиное Гнездо, в 110 м к северо-западу от вершины горы, абсолютная отметка 182 м	X 360418.06; Y 1395875.66

ВТ 35	Северо-восточный отрог горы Орлиное Гнездо, в 130 м к северо-востоку от вершины, в 70 м к юго-западу от здания по адресу: ул. Нерчинская, 26а	X 360372.96; Y 1396071.27
ВТ 36	Северо-восточный отрог горы Орлиное Гнездо, в 135 м к северо-востоку от восточного угла здания по адресу: ул. Нерчинская, 26	X 360575.03; Y 1396284.51
ВТ 37	Сквер Адмирала Невельского, в 42 м к востоку-северо-востоку от объекта культурного наследия «Памятник исследователю Дальнего Востока Невельскому Геннадию Ивановичу»	X 359501.68; Y 1396105.84
ВТ 38	Сквер Адмирала Невельского, в 105 м к востоку-северо-востоку от объекта культурного наследия «Памятник исследователю Дальнего Востока Невельскому Геннадию Ивановичу»	X 359520.53; Y 1396165.44
ВТ 39	В 79 м к северо-востоку от объекта культурного наследия «Жилой дом» по адресу: ул. Пушкинская, 22	X 359838.63; Y 1396622.01
ВТ 40	Площадка перед объектом культурного наследия «Народный дом» по адресу: ул. Володарского, 19, в 11 м к юго-западу от главного входа	X 359912.06; Y 1396790.84

ВТ 41	Территория объекта культурного наследия «Здание бывшего католического костёла» по адресу: ул. Володарского, 22, в 22 м к западу от главного входа	X 359831.11; Y 1397109.66
ВТ 42	В 60 м к югу от здания по адресу: ул. Толстого, 30	X 360070.48; Y 1397254.44
ВТ 43	Северная сторона Жариковского сквера, в 56 м к северо-северо-востоку от объекта культурного наследия «Памятник летчикам - жертвам американской агрессии 1953 года»	X 359632.73; Y 1397207.27
ВТ 44	Окончание южного отрога горы Буссе, абсолютная отметка 102 м, в 21 м к юго-юго-западу от здания по адресу: ул. Жариковская, 19а	X 359661.56; Y 1397425.06
ВТ 45	Западный отрог горы Буссе, в 43 м к юго-западу от здания метеостанции, по адресу: ул. Прапорщика Комарова, д. 60, абсолютная отметка 195 м	X 360184.34; Y 1397447.38
ВТ 46	Вершина западного отрога горы Буссе, абсолютная отметка 202 м	X 360179.03; Y 1397530.84
ВТ 47	Западный склон горы Буссе, в 82 м к западу от вершины горы	X 360269.14; Y 1397571.05
ВТ 48	Южный склон горы Буссе, в 20 м к югу от вершины горы	X 360256.73; Y 1397669.16

BT 49	Северо-восточный склон горы Буссе, в 140 м к северо-востоку от вершины горы	X 360379.974; Y 1397754.90
BT 50	В 50 м к западу от здания по ул. Рейдовая, 27	X 355897.46; Y 1391762.61
BT 51	Территория объекта культурного наследия «Токаревская мортирная батарея» (южная полубатарея), в 30 м к северо-западу от входа в пороховой погреб	X 355934.34; Y 1391955.14
BT 52	Северо-западный склон горы Токаревской, в 113 м к северо-западу от северного оружейного двора объекта культурного наследия «Токаревская мортирная батарея» (северная полубатарея)	X 356124.33; Y 1392136.49
BT 53	Территория выявленного объекта культурного наследия «Полукапонир береговой противодесантный № 18», в 17 м к северо-востоку от фасада Полукапонира	X 356572.91; Y 1392307.76
BT 54	В 78 м к юго-западу от объекта культурного наследия «Здание военного ведомства», по адресу: ул. Морозова, 10	X 356797.10; Y 1393095.83
BT 55	Южная часть Сквера Юнг Российского флота, в 13 м к северо-востоку от восточного угла здания по адресу: ул. Верхнепортовая, 18а	X 358704.19; Y 1394372.10

BT 56	Перекрёсток ул. 1-я Морская, Набережная, Тигровая, верхняя площадка лестницы у здания школы по адресу: ул. Набережная, 1	X 359356.41; Y 1394154.41
BT 57	Верхняя площадка лестницы к западу от здания цирка по адресу: ул. Светланская, 103	X 359753.84; Y 1396676.22
BT 58	Площадка у юго-восточного угла здания цирка по адресу: ул. Светланская, 103	X 359730.94; Y 1396748.39
BT 59	Терраса со стороны южного фасада объекта культурного наследия «Здание бывшего католического костёла» по адресу: ул. Володарского, 22, в 30 м к югу от южного фасада	X 359788.75; Y 1397128.55
BT 60	Южная сторона ул. Светланская, между зданиями по адресам: ул. Светланская, 78, 80	X 359581.86; Y 1397022.14
BT 61	Южная сторона ул. Светланская, между зданиями по адресам: ул. Светланская, 80, 80А	X 359539.85 Y 1397082.90
BT 62	Северная сторона ул. Светланская, между зданиями по адресам: ул. Светланская, 167, 169	X 359368.19; Y 1398119.64

ВТ 63	Перекрёсток ул. Муравьёва Амурского и ул. Ивановская, территория выявленного объекта культурного наследия «Мемориальный ансамбль памяти пограничников, погибших при защите границ Отечества», южный край террасы за монументом	X 359293.46; Y 1398261.98
Видовые коридоры (участки видовых раскрытий планировочных направлений в границах линий застройки улиц)		
№ п/п	Местоположение	Направление
1	Ул. Токаревская кошка участок улицы между зданиями по адресам: ул. Токаревская Кошка, 8 и ул. Причальная, 16	Вид в юго-западном направлении, на остров Елены, Токаревский маяк, пролив Босфор Восточный
2	Ул. 1-я Морская участок улицы от здания по адресу: ул. 1-я Морская, 13 до здания по адресу: ул. 1-я Морская, 2	Вид в восточном направлении на бухту Золотой Рог
3	Ул. Набережная, участок улицы от пересечения с ул. Тигровой до здания по адресу: ул. Набережная, 1	Вид в северо-западном направлении на Амурский залив
4	Ул. Петра Великого на всём протяжении улицы, включая пешеходный участок от здания по ул. Светланская, 49 до ул. Суханова	Вид в южном направлении на бухту Золотой Рог

5	Ул. Светланская участок улицы от пересечения с ул. Пушкинская до здания по адресу: ул. Светланская, 71	Вид в восточном направлении на историческую градостроительную доминанту – здание Католического костёла, ул. Володарского, 22
6	Ул. Экипажная участок улицы от здания по адресу ул. Светланская, 108 до здания по адресу: ул. Экипажная, 18 лит. А	Вид в южном направлении на бухту Золотой Рог
7	Ул. Муравьёва-Амурского участок улицы от здания по адресу: ул. Муравьёва-Амурского, 7/9 до здания по адресу: ул. Муравьёва- Амурского, 22	Вид в южном направлении на бухту Золотой Рог
8	Ул. Батарейная участок улицы от пересечения с ул. Западной до здания по адресу: ул. Батарейная, 4	Вид в западном направлении на Амурский залив
9	Ул. Тигровая участок улицы от здания по адресу ул. Тигровая, 20а до пересечения с ул. Светланская	Вид в северном направлении на городскую застройку
10	Ул. Светланская, участок улицы от пересечения с ул. Пограничная до пересечения с ул. Алеутская	Вид в восточном направлении на историческую застройку
11	Ул. Адмирала Фокина на всём протяжении улицы	Вид в западном направлении на Амурский залив
12	Ул. Семёновская участок улицы от пересечения с ул. Уборевича до здания по адресу: ул. Семёновская, 9	Вид в западном направлении на Амурский залив

13	<p>Ул. Фонтанная участок улицы от пересечения с ул. Уборевича до здания по адресу: ул. Фонтанная, 35</p>	<p>Вид в западном направлении на Амурский залив</p>
14	<p>Ул. Пологая участок улицы от пересечения с Океанским проспектом до здания по адресу: ул. Пологая, 46</p>	<p>Вид в западном направлении на Амурский залив</p>
15	<p>Ул. Прапорщика Комарова участок улицы от здания по адресу: ул. Прапорщика Комарова, 58 до здания по адресу: ул. Прапорщика Комарова, 9</p>	<p>Вид в западном направлении на Амурский залив</p>
16	<p>Ул. Уткинская участок улицы от пересечения с ул. Уборевича до здания по адресу: ул. Уткинская, 11б, участок улицы от здания по адресу: ул. Уткинская, 11 до пересечения с Океанским проспектом</p>	<p>Вид в западном направлении на Амурский залив</p>
17	<p>Океанский проспект участок проспекта от пересечения с ул. Прапорщика Комарова до пересечения с ул. Адмирала Фокина</p>	<p>Вид в южном направлении на бухту Золотой Рог</p>
18	<p>Ул. Уборевича участок улицы от пересечения с ул. Семёновской до здания по адресу: ул. Береговая, 8</p>	<p>Вид в южном направлении на бухту Золотой Рог</p>
19	<p>Ул. Суханова участок улицы от здания верхней станции фуникулёра до здания по адресу: ул. Луцкого, 16</p>	<p>Вид в юго-западном направлении на бухту Золотой Рог</p>

	участок улицы от здания по адресу: ул. Луцкого, 16 до здания по адресу: ул. Суханова, 11	Вид в западном направлении на городскую застройку и вершину горы Почтовой
20	Ул. Лазо участок улицы от пересечения с ул. Суханова до здания по адресу: ул. Лазо, 16	Вид в южном направлении на бухту Золотой Рог
21	Ул. Всеволода Сибирцева, участок улицы между зданиями по адресам: ул. Всеволода Сибирцева, 15, 20	Вид в юго-восточном направлении на бухту Золотой Рог
22	Ул. Пушкинская участок улицы от здания по адресу: ул. Пушкинская, 37 до здания по адресу: ул. Пушкинская, 45	Вид в северо-восточном направлении на историческую градостроительную доминанту – Народный дом им. А.С. Пушкина, по адресу: ул. Володарского, 19
23	Ул. Володарского участок улицы от здания по адресу: ул. Володарского, 3а до здания по ул. Володарского, 41	Вид в северо-восточном направлении на историческую градостроительную доминанту – здание Католического костёла, ул. Володарского, 22
24	Ул. Володарского участок улицы от пересечения с ул. Всеволода Сибирцева до здания по адресу: ул. Володарского, 22 стр. 2	Вид в южном направлении на бухту Золотой Рог
25	Ул. Баневура, на всём протяжении улицы	Вид в южном направлении на бухту Золотой Рог

2. В предмет охраны Достопримечательного места не включены объекты культурного наследия, выявленные объекты культурного наследия, ценные элементы историко-культурной среды, находящиеся в границах достопримечательных мест «Экипажная слобода» и «Механический завод Владивостокского военного порта».

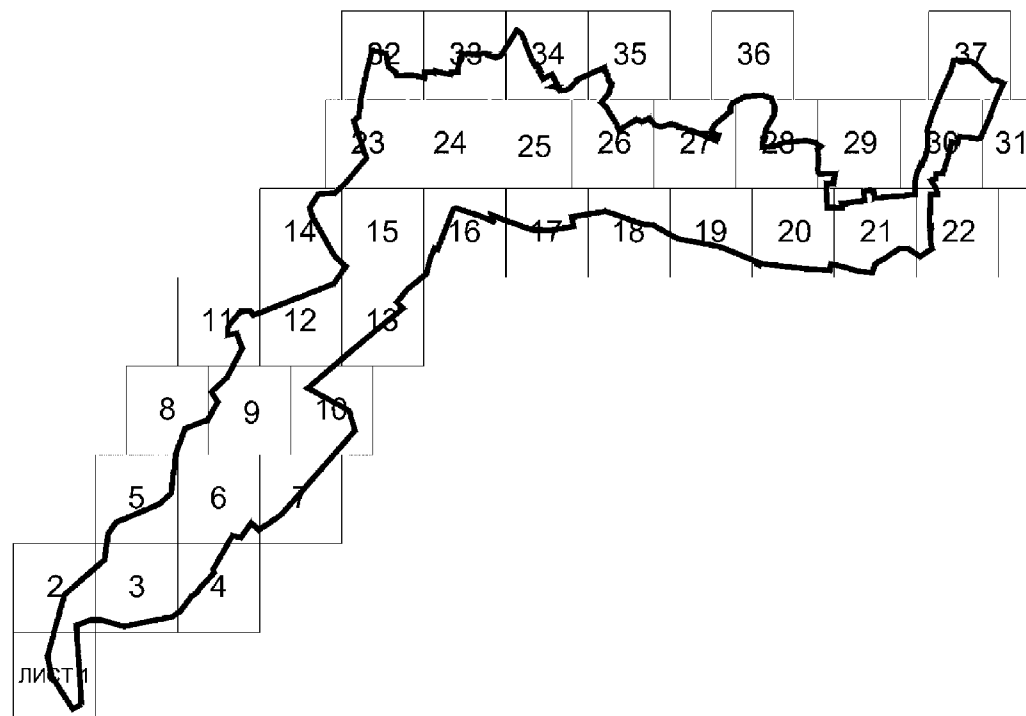
Предмет охраны объекта культурного наследия «Достопримечательное место «Экипажная слобода», начало XX в., расположенного по адресу (местонахождение объекта): Приморский край, г. Владивосток, южный склон горы Буссе между её южным и юго-восточным отрогами, между улицами Светланская, Всеволода Сибирцева, Шилкинская, утверждён приказом инспекции по охране объектов культурного наследия Приморского края от 18.11.2019 № 283.

Предмет охраны объекта культурного наследия регионального значения – достопримечательное место «Механический завод Владивостокского военного порта», конец XIX – середина XX вв., расположенного по адресу (местонахождение): Приморский край, город Владивосток, северное побережье бухты Золотой Рог, утверждён приказом инспекции по охране объектов культурного наследия Приморского края от 26.08.2022 № 280.

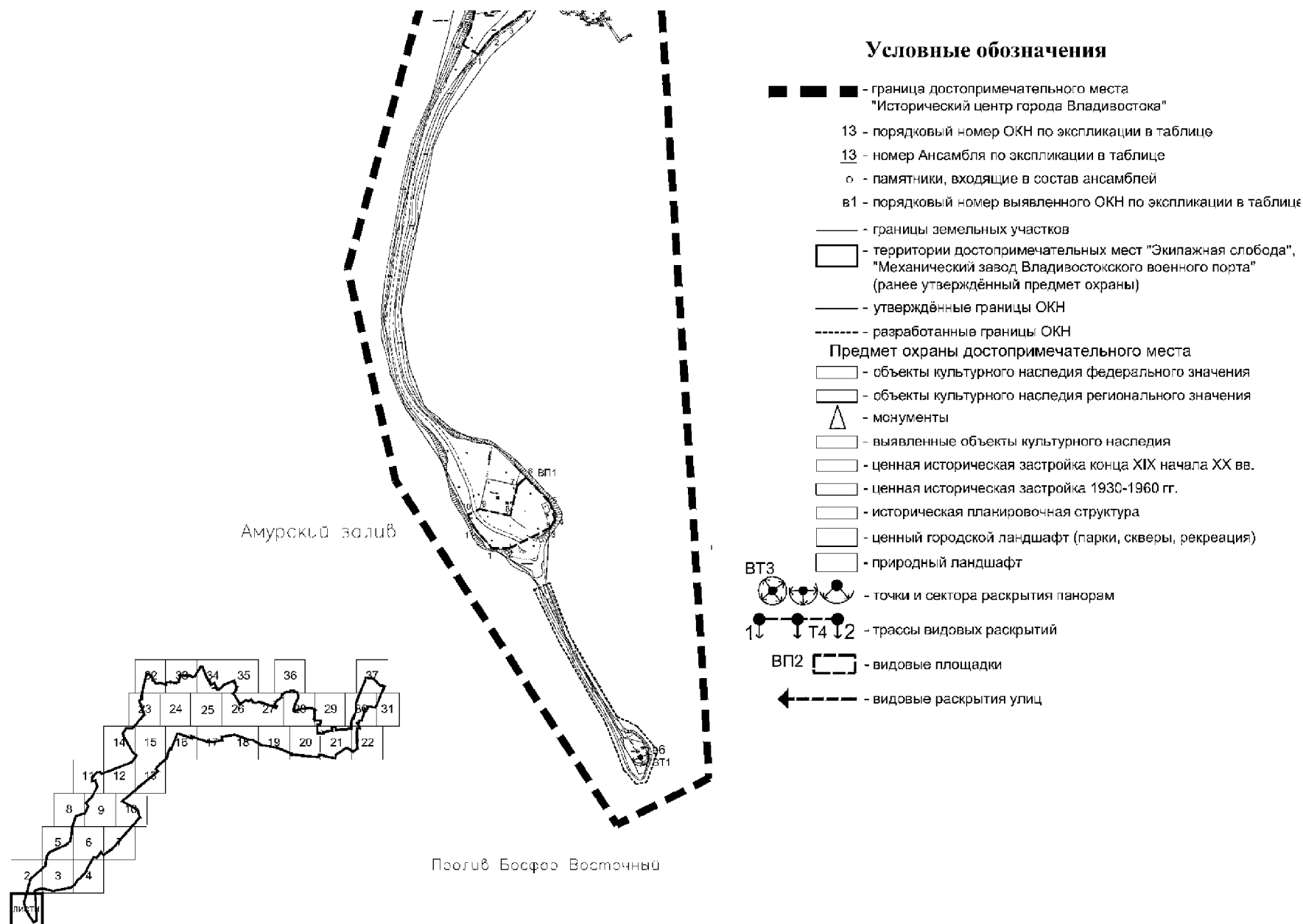
3. Изменение предмета охраны может быть осуществлено в порядке и случаях, предусмотренных законодательством об объектах культурного наследия.

Графическое описание предмета охраны объекта культурного наследия регионального значения «Исторический центр города Владивостока», конец XIX - середина XX века, адрес (местонахождение): Приморский край, город Владивосток, полуостров Муравьёва-Амурского в пределах с севера: улицы Лесной, территории Покровского парка, склонов горы Орлиной, водораздела горной гряды к северу от бухты Золотой Рог, улиц Шилкинской, Горной, территории парка Минного городка; на востоке – улицы Луговой; на юге включая полуостров Шкота и берег бухты Золотой Рог

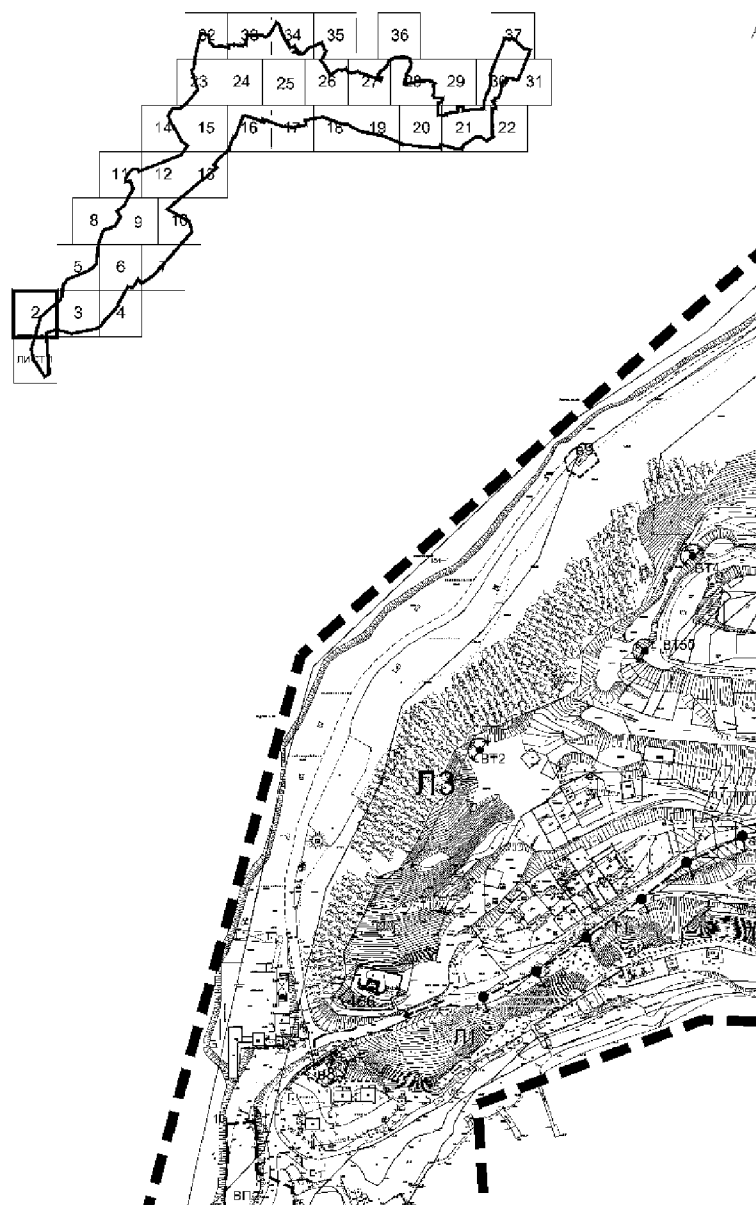
1. Общая разбивочная карта (схема) предмета охраны объекта культурного наследия регионального значения «Исторический центр города Владивостока», конец XIX - середина XX века.



1.1 Карта (схема) предмета охраны объекта культурного наследия регионального значения «Исторический центр города Владивостока», конец XIX - середина XX века. Лист 1.



1.2 Карта (схема) предмета охраны объекта культурного наследия регионального значения «Исторический центр города Владивостока», конец XIX - середина XX века. Лист 2.

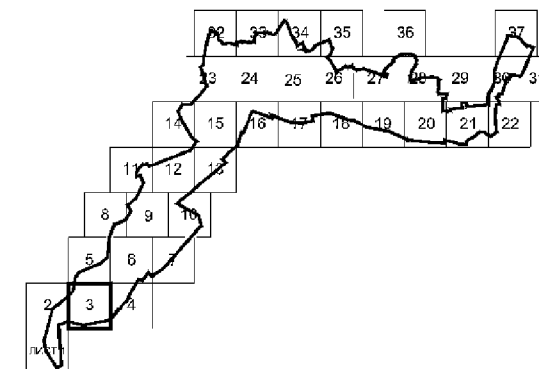


Амурский залив

Условные обозначения

- ■ ■ - граница достопримечательного места "Исторический центр города Владивостока"
- 13 - порядковый номер ОКН по экспликации в таблице
- 13 - номер Ансамбля по экспликации в таблице
- - памятники, входящие в состав ансамблей
- в1 - порядковый номер выявленного ОКН по экспликации в таблице
- - границы земельных участков
- - территории достопримечательных мест "Экипажная слобода", "Механический завод Владивостокского военного порта" (ранее утверждённый предмет охраны)
- - утверждённые границы ОКН
- - - - - разработанные границы ОКН
- Предмет охраны достопримечательного места
- - объекты культурного наследия федерального значения
- - объекты культурного наследия регионального значения
- △ - памятники
- - выявленные объекты культурного наследия
- ▬ - ценная историческая застройка конца XIX начала XX вв.
- ▬ - ценная историческая застройка 1930-1960 гг.
- ▬ - историческая планировочная структура
- ▬ - ценный городской ландшафт (парки, скверы, рекреация)
- ▬ - природный ландшафт
- BT3 - точки и сектора раскрытия панорам
- 1-2 - трассы видовых раскрытий
- ВП2 - видовые площадки
- ← - видовые раскрытия улиц

1.3 Карта (схема) предмета охраны объекта культурного наследия регионального значения «Исторический центр города Владивостока», конец XIX - середина XX века. Лист 3.



Условные обозначения

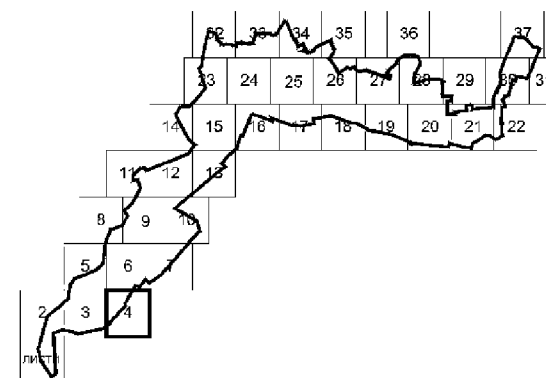
- — граница достопримечательного места "Исторический центр города Владивостока"
- 13 — порядковый номер ОКН по экспликации в таблице
- 13 — номер Ансамбля по экспликации в таблице
- — памятники, входящие в состав ансамблей
- в1 — порядковый номер выявленного ОКН по экспликации в таблице
- — границы земельных участков
- — территории достопримечательных мест "Экипажная слобода", "Механический завод Владивостокского военного порта" (ранее утверждённый предмет охраны)
- — утверждённые границы ОКН
- - - - - разработанные границы ОКН
- Предмет охраны достопримечательного места
- — объекты культурного наследия федерального значения
- — объекты культурного наследия регионального значения
- △ — памятники
- — выявленные объекты культурного наследия
- — ценная историческая застройка конца XIX начала XX вв.
- — ценная историческая застройка 1930-1960 гг.
- — историческая планировочная структура
- — ценный городской ландшафт (парки, скверы, рекреация)
- — природный ландшафт
- BT3 — точки и сектора раскрытия панорам
- 11 — трассы видовых раскрытий
- BP2 — видовые площадки
- ← — видовые раскрытия улиц

Пролив Ёсфор Восточный

1.4 Карта (схема) предмета охраны объекта культурного наследия регионального значения «Исторический центр города Владивостока», конец XIX - середина XX века. Лист 4.

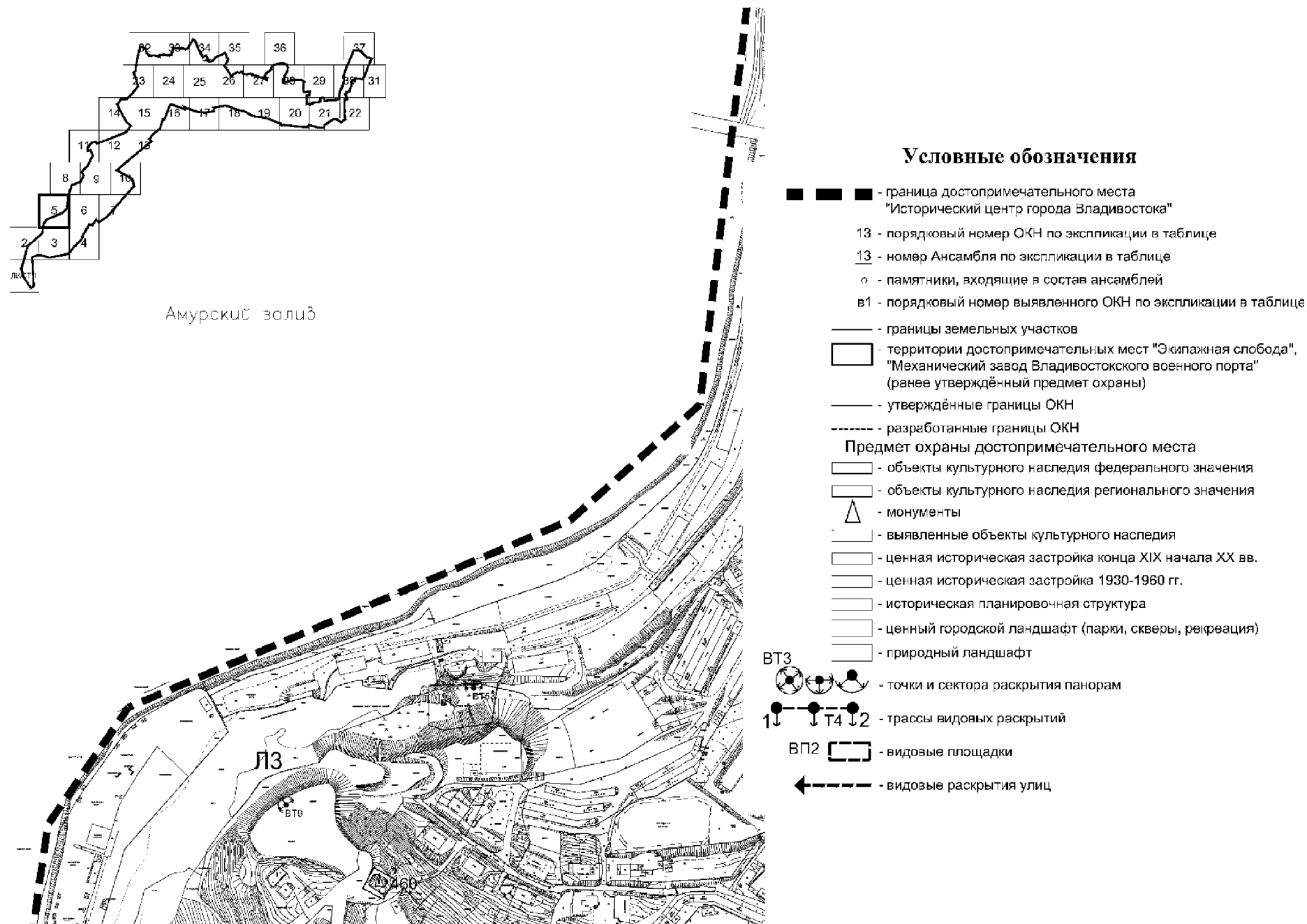


бухта Золотой Рог

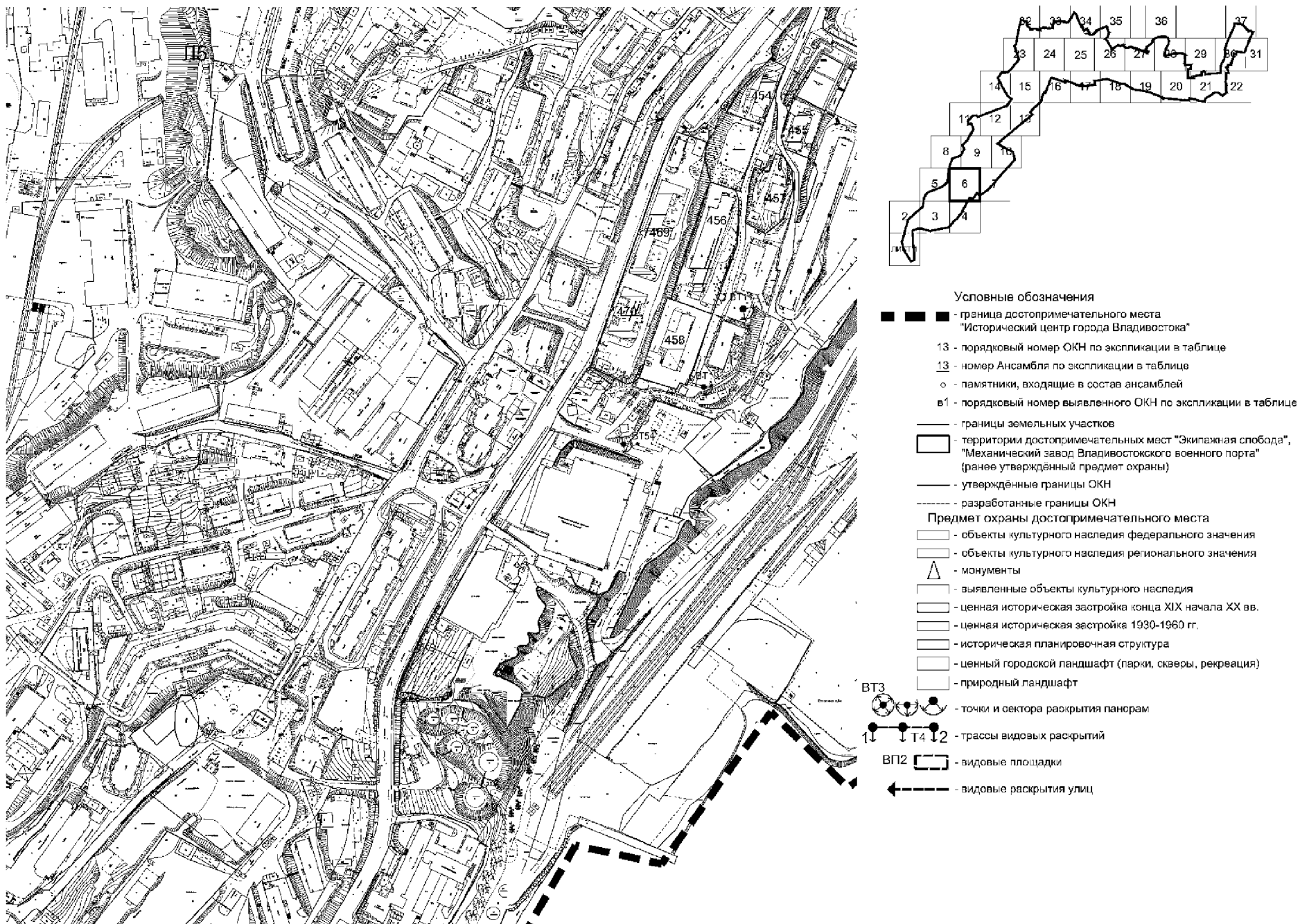


Условные обозначения

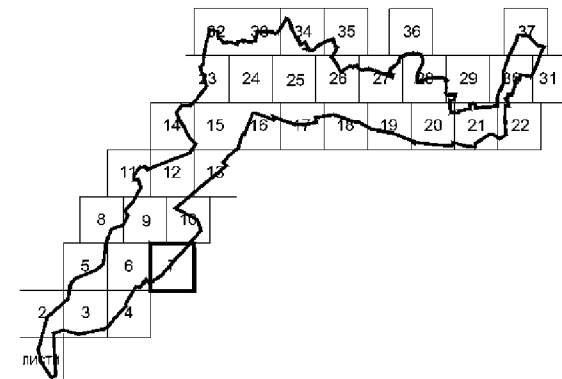
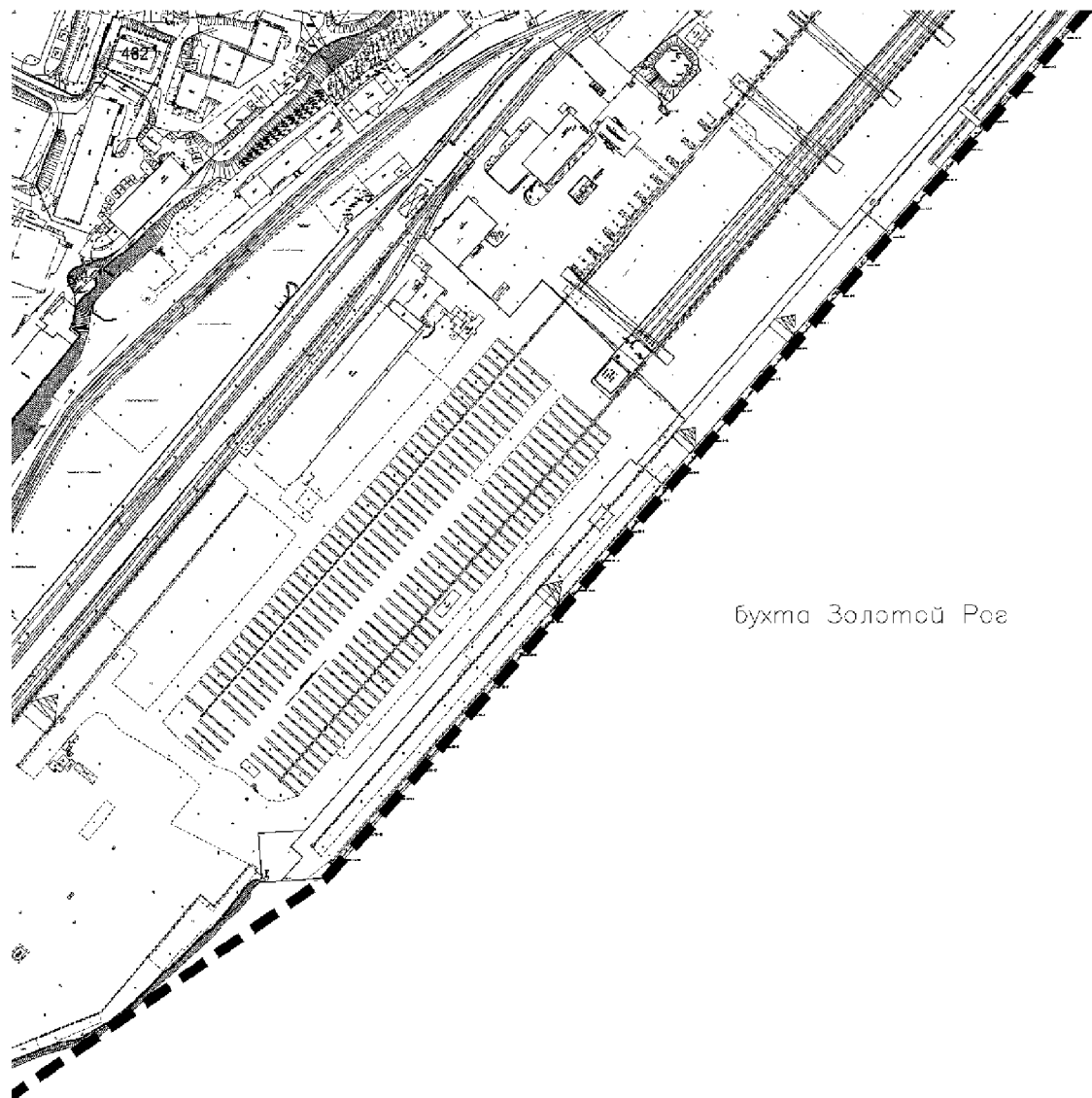
- граница достопримечательного места "Исторический центр города Владивостока"
 - 13 - порядковый номер ОКН по экспликации в таблице
 - 13 - номер Ансамбля по экспликации в таблице
 - o - памятники, входящие в состав ансамблей
 - v1 - порядковый номер выявленного ОКН по экспликации в таблиц
 - - границы земельных участков
 - территории достопримечательных мест "Экипажная слобода", "Механический завод Владивостокского военного порта" (ранее утверждённый предмет охраны)
 - - утверждённые границы ОКН
 - - - - - разработанные границы ОКН
-
- Предмет охраны достопримечательного места
- объекты культурного наследия федерального значения
 - объекты культурного наследия регионального значения
 - памятники
 - выявленные объекты культурного наследия
 - ценная историческая застройка конца XIX начала XX вв.
 - ценная историческая застройка 1930-1960 гг.
 - историческая планировочная структура
 - ценный городской ландшафт (парки, скверы, рекреация)
 - природный ландшафт
 - точки и сектора раскрытия панорам
 - трассы видовых раскрытий
 - ВП2 - видовые площадки
 - видовые раскрытия улиц



1.6 Карта (схема) предмета охраны объекта культурного наследия регионального значения «Исторический центр города Владивостока», конец XIX - середина XX века. Лист 6.

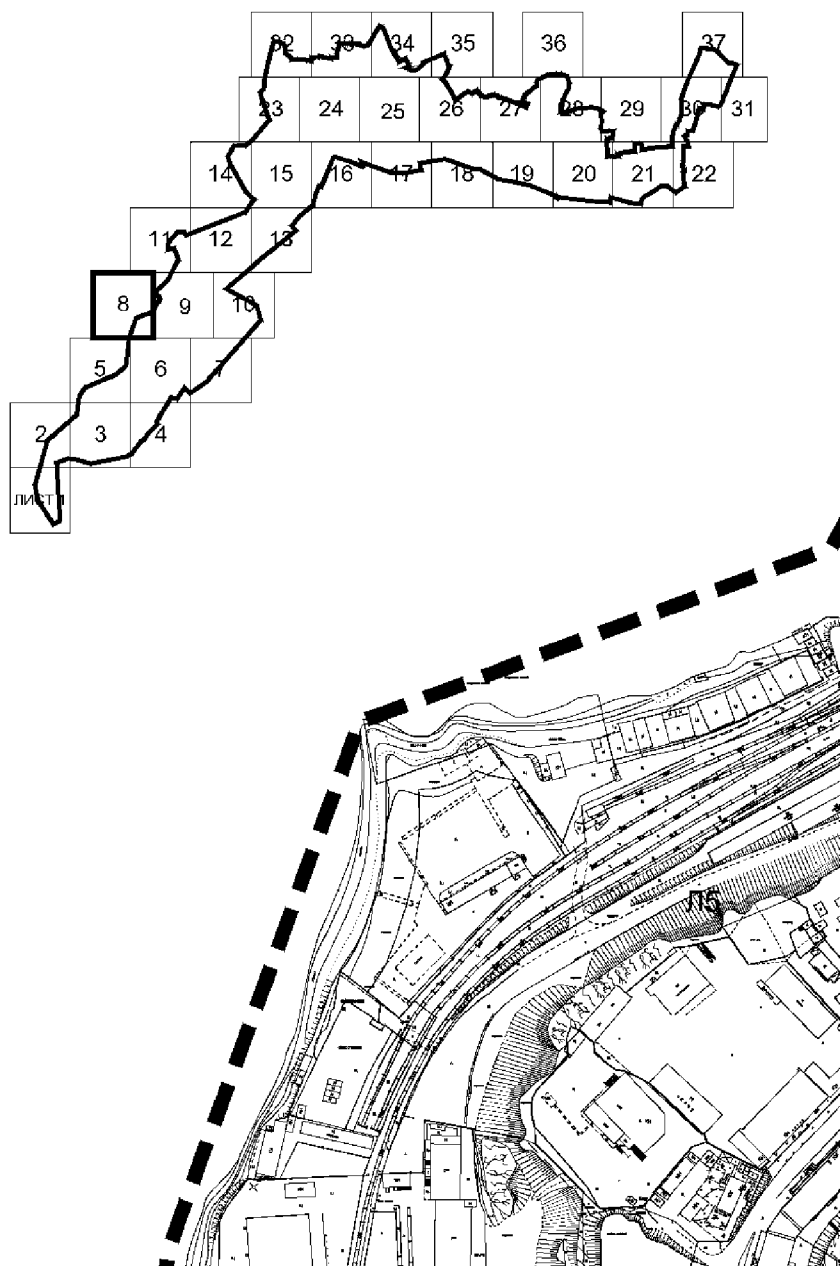


1.7 Карта (схема) предмета охраны объекта культурного наследия регионального значения «Исторический центр города Владивостока», конец XIX - середина XX века. Лист 7.



бухта Золотой Рес

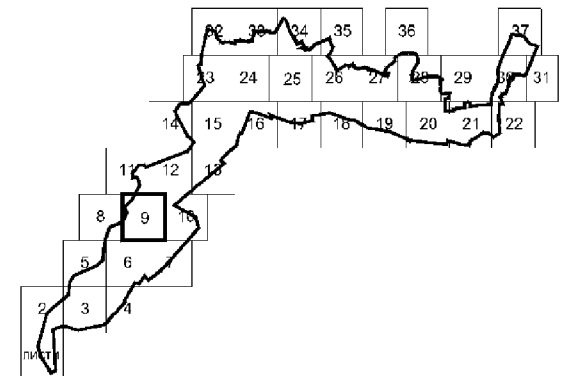
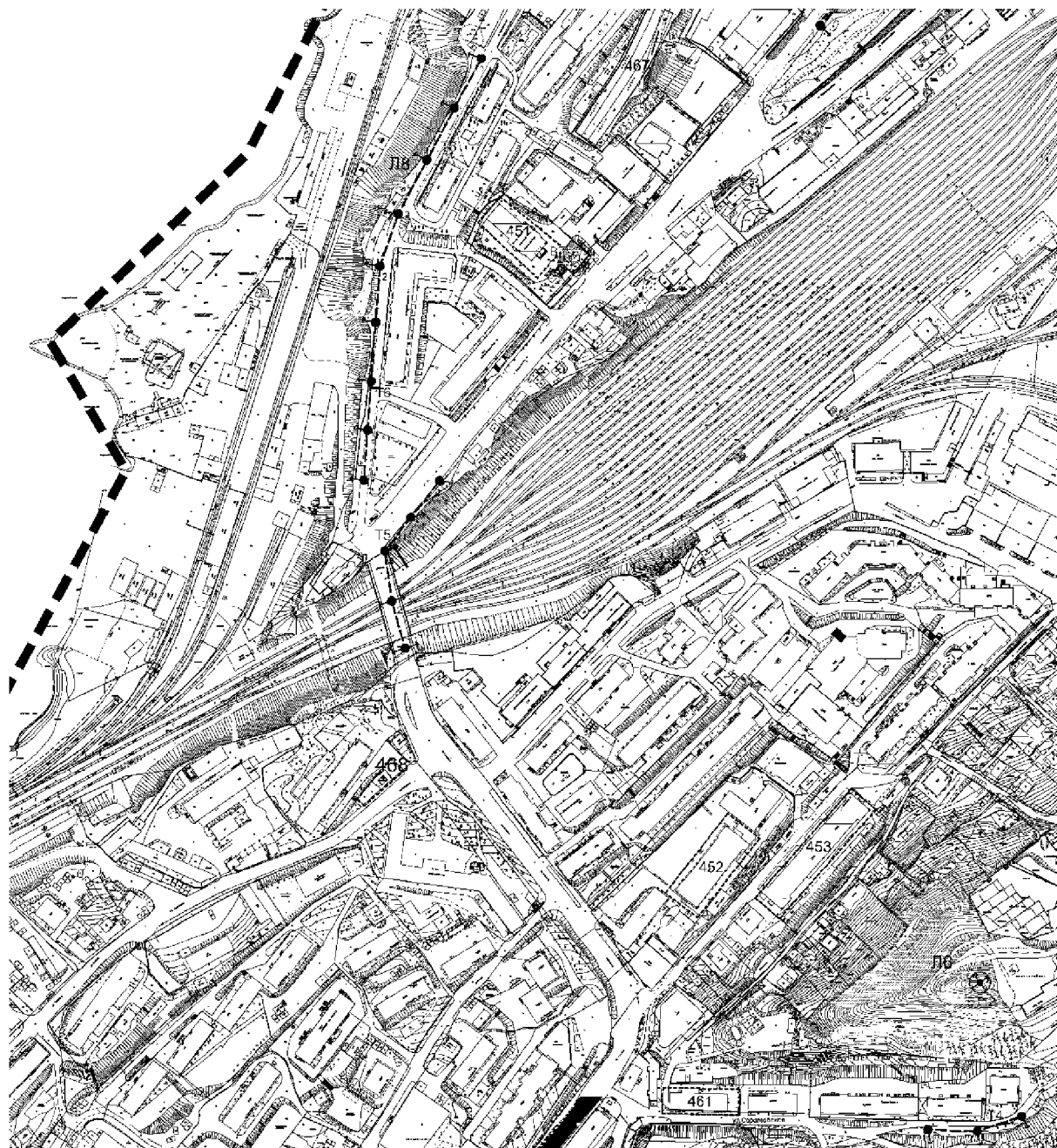
- Условные обозначения**
- — граница достопримечательного места "Исторический центр города Владивостока"
 - 13 - порядковый номер ОКН по экспликации в таблице
 - 13 - номер Ансамбля по экспликации в таблице
 - - памятники, входящие в состав ансамблей
 - v1 - порядковый номер выявленного ОКН по экспликации в таблице
 - границы земельных участков
 - - территории достопримечательных мест "Экипажная слобода", "Механический завод Владивостокского военного порта" (ранее утверждённый предмет охраны)
 - - утверждённые границы ОКН
 - - разработанные границы ОКН
- Предмет охраны достопримечательного места**
- - объекты культурного наследия федерального значения
 - - объекты культурного наследия регионального значения
 - △ - памятники
 - - выявленные объекты культурного наследия
 - - ценная историческая застройка конца XIX начала XX вв.
 - - ценная историческая застройка 1930-1960 гг.
 - - историческая планировочная структура
 - - ценный городской ландшафт (парки, скверы, рекреация)
 - - природный ландшафт
- BT3 - точки и сектора раскрытия панорам
- 1 T4 2 - трассы видовых раскрытий
- ВП2 - видовые площадки
- ← - видовые раскрытия улиц



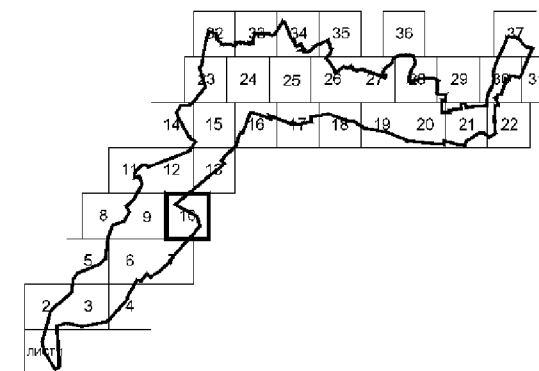
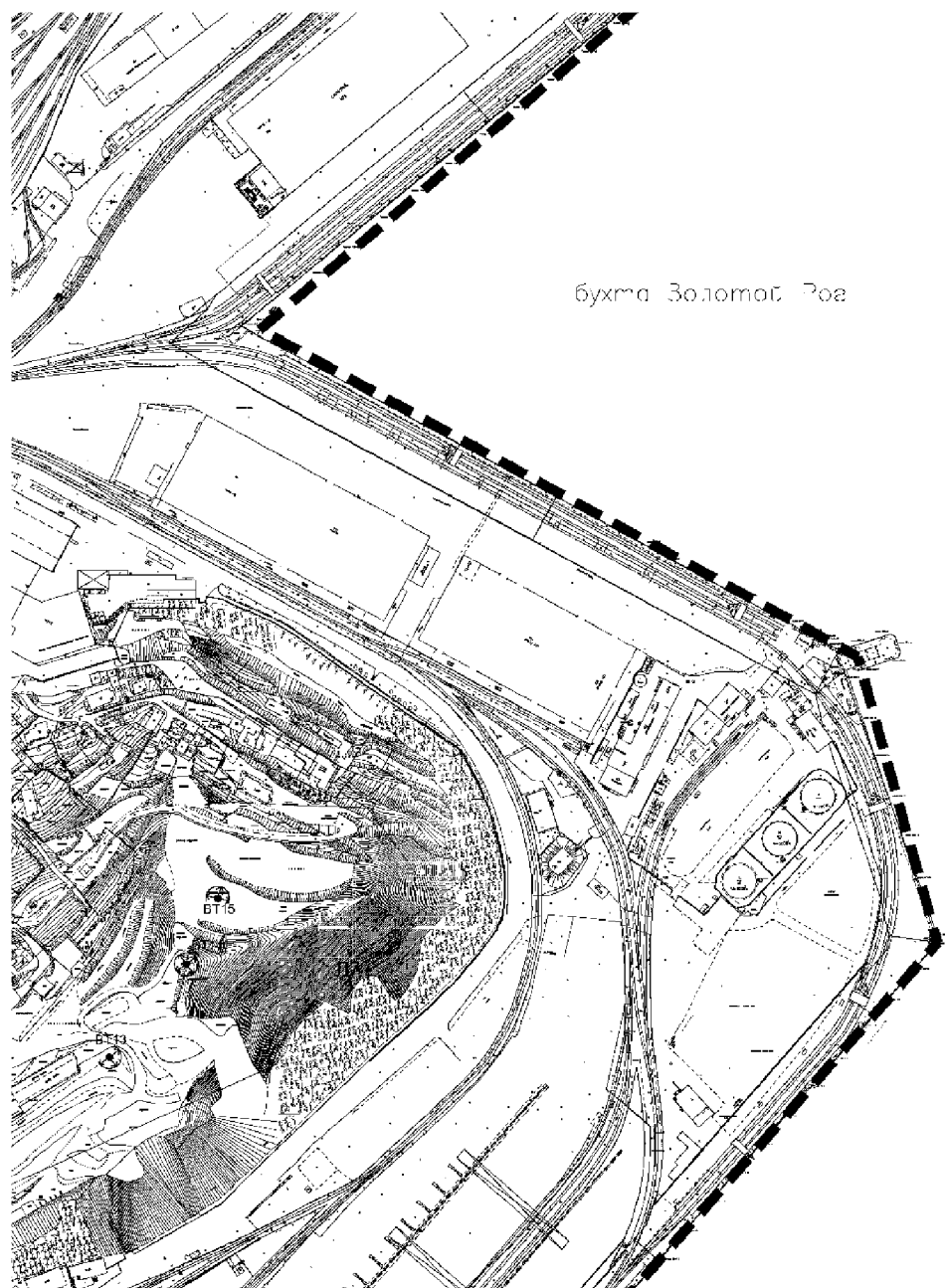
Условные обозначения

- ■ ■ - граница достопримечательного места "Исторический центр города Владивостока"
- 13 - порядковый номер ОКН по экспликации в таблице
- 13 - номер Ансамбля по экспликации в таблице
- - памятники, входящие в состав ансамблей
- в1 - порядковый номер выявленного ОКН по экспликации в таблице
- — — — — - границы земельных участков
- - территории достопримечательных мест "Экипажная слобода", "Механический завод Владивостокского военного порта" (ранее утверждённый предмет охраны)
- — — — — - утверждённые границы ОКН
- - - - - - разработанные границы ОКН
- Предмет охраны достопримечательного места
- - объекты культурного наследия федерального значения
- - объекты культурного наследия регионального значения
- ▲ - монументы
- - выявленные объекты культурного наследия
- - ценная историческая застройка конца XIX начала XX вв.
- - ценная историческая застройка 1930-1960 гг.
- - историческая планировочная структура
- - ценный городской ландшафт (парки, скверы, рекреация)
- - природный ландшафт
- BT3 - точки и сектора раскрытия панорам
- 1 ↓ T4 ↓ 2 - трассы видовых раскрытий
- ВП2 - видовые площадки
- ← - видовые раскрытия улиц

1.9 Карта (схема) предмета охраны объекта культурного наследия регионального значения «Исторический центр города Владивостока», конец XIX - середина XX века. Лист 9.

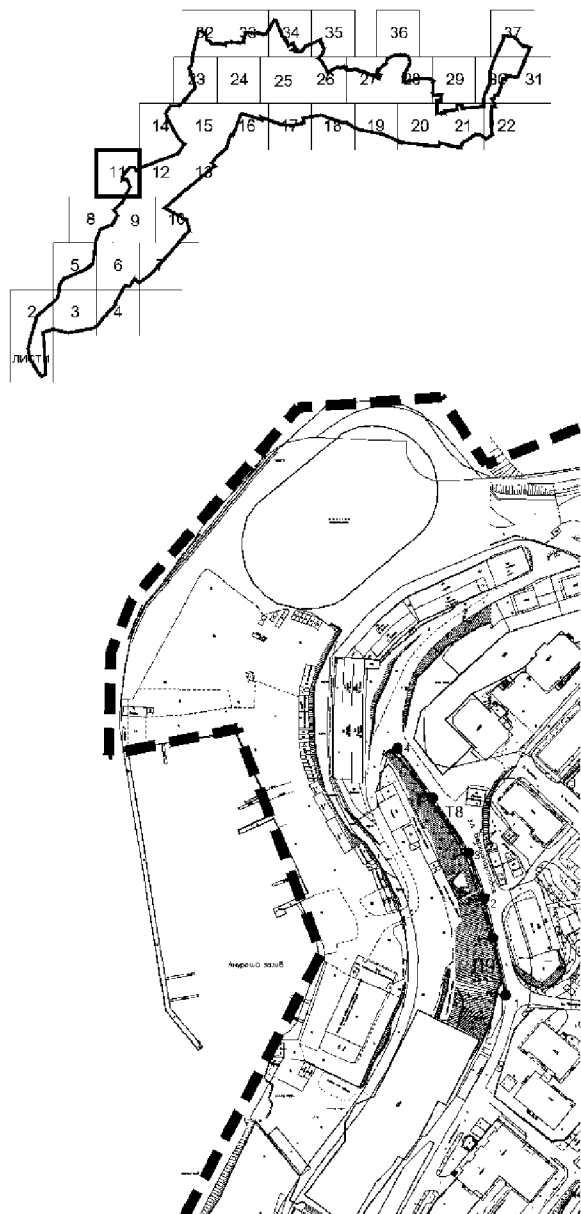


- Условные обозначения**
- — граница достопримечательного места "Исторический центр города Владивостока"
 - 13 — порядковый номер ОКН по экспликации в таблице
 - 13 — номер Ансамбля по экспликации в таблице
 - — памятники, входящие в состав ансамблей
 - v1 — порядковый номер выявленного ОКН по экспликации в таблице
 - — границы земельных участков
 - — территории достопримечательных мест "Экипажная слобода", "Механический завод Владивостокского военного порта" (далее утверждённый предмет охраны)
 - — утверждённые границы ОКН
 - - - - - разработанные границы ОКН
- Предмет охраны достопримечательного места**
- — объекты культурного наследия федерального значения
 - — объекты культурного наследия регионального значения
 - ▲ — монументы
 - — выявленные объекты культурного наследия
 - — ценная историческая застройка конца XIX начала XX вв.
 - — ценная историческая застройка 1930-1960 гг.
 - — историческая планировочная структура
 - — ценный городской ландшафт (парки, скверы, рекреация)
 - — природный ландшафт
 - ⊙ — точки и сектора раскрытия панорам
 - 11 — 12 — трассы видовых раскрытий
 - VP2 — видовые площадки
 - ← — видовые раскрытия улиц


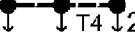



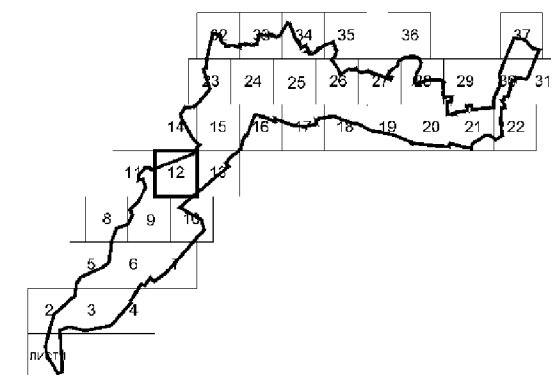
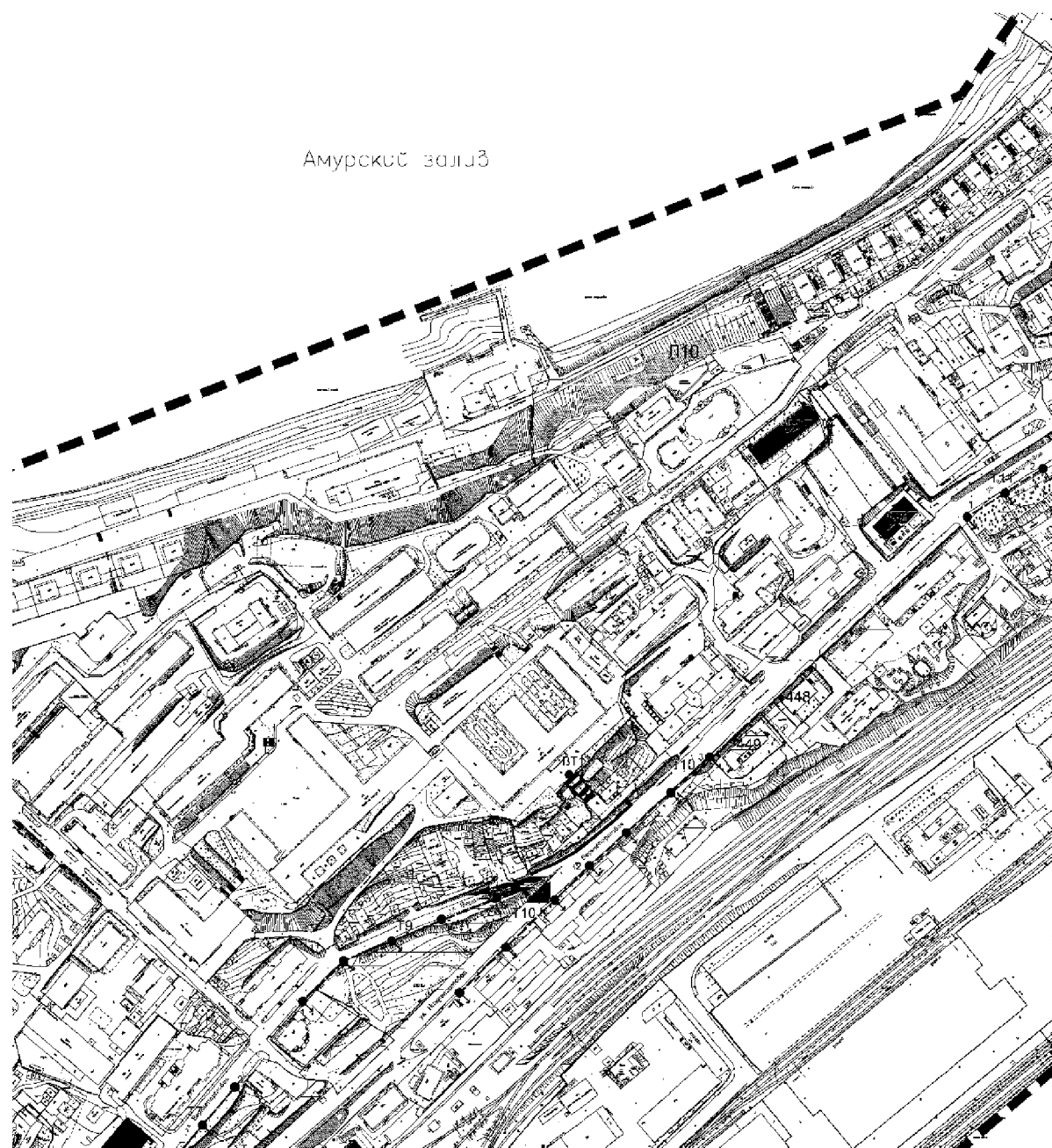
Условные обозначения

- граница достопримечательного места "Исторический центр города Владивостока"
- 13 - порядковый номер ОКН по экспликации в таблице
- 13 - номер Ансамбля по экспликации в таблице
- o - памятники, входящие в состав ансамблей
- v1 - порядковый номер выявленного ОКН по экспликации в таблице
- - границы земельных участков
- территории достопримечательных мест "Экипажная слобода", "Механический завод Владивостокского военного порта" (ранее утвержденный предмет охраны)
- - утвержденные границы ОКН
- - - - - разработанные границы ОКН
- Предмет охраны достопримечательного места**
- объекты культурного наследия федерального значения
- объекты культурного наследия регионального значения
- монументы
- выявленные объекты культурного наследия
- ценная историческая застройка конца XIX начала XX вв.
- ценная историческая застройка 1930-1960 гг.
- историческая планировочная структура
- ценный городской ландшафт (парки, скверы, рекреация)
- природный ландшафт
- BT3 - точки и сектора раскрытия панорам
- 1 ↓ T4 ↓ 2 - трассы видовых раскрытий
- BP2 - видовые площадки
- видовые раскрытия улиц

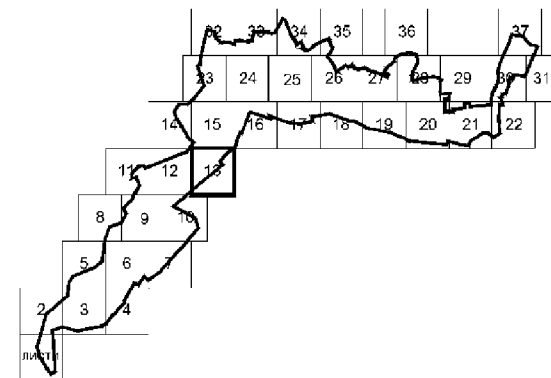
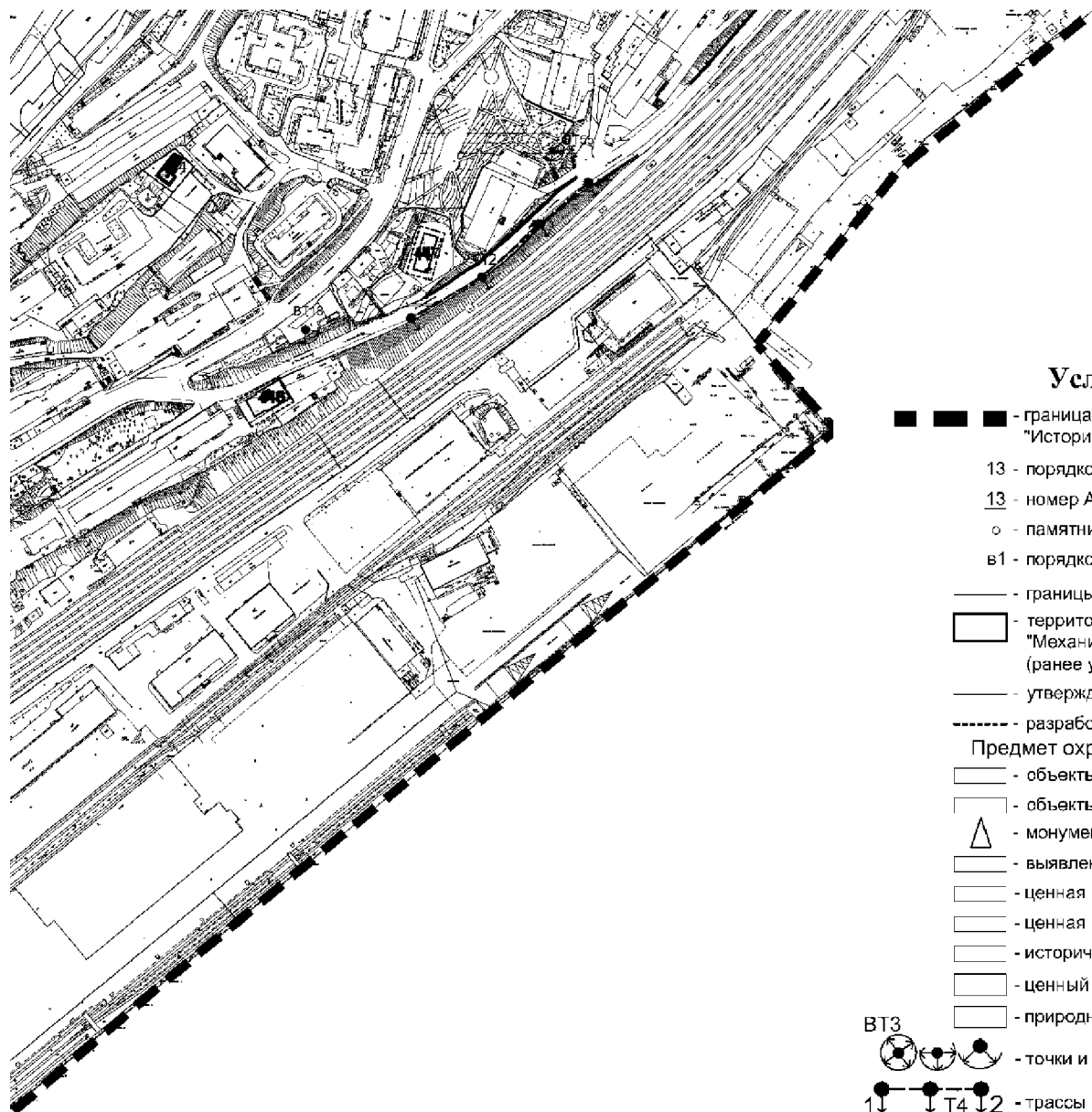


Условные обозначения

















- ■ ■ - граница достопримечательного места "Исторический центр города Владивостока"
- 13 - порядковый номер ОКН по экспликации в таблице
- 13 - номер Ансамбля по экспликации в таблице
- - памятники, входящие в состав ансамблей
- в1 - порядковый номер выявленного ОКН по экспликации в таблице
- — — - границы земельных участков
- - территории достопримечательных мест "Экипажная слобода", "Механический завод Владивостокского военного порта" (ранее утверждённый предмет охраны)
- — — - утверждённые границы ОКН
- - - - - разработанные границы ОКН
- Предмет охраны достопримечательного места
- - объекты культурного наследия федерального значения
- - объекты культурного наследия регионального значения
- △ - памятники
- - выявленные объекты культурного наследия
- - ценная историческая застройка конца XIX начала XX вв.
- - ценная историческая застройка 1930-1960 гг.
- - историческая планировочная структура
- - ценный городской ландшафт (парки, скверы, рекреация)
- - природный ландшафт
- BT3  - точки и сектора раскрытия панорам
- 1 ↓ T4 ↓ 2  - трассы видовых раскрытий
- ВП2  - видовые площадки
- ← - видовые раскрытия улиц

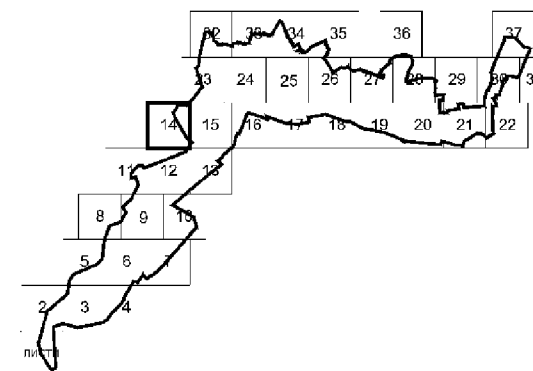
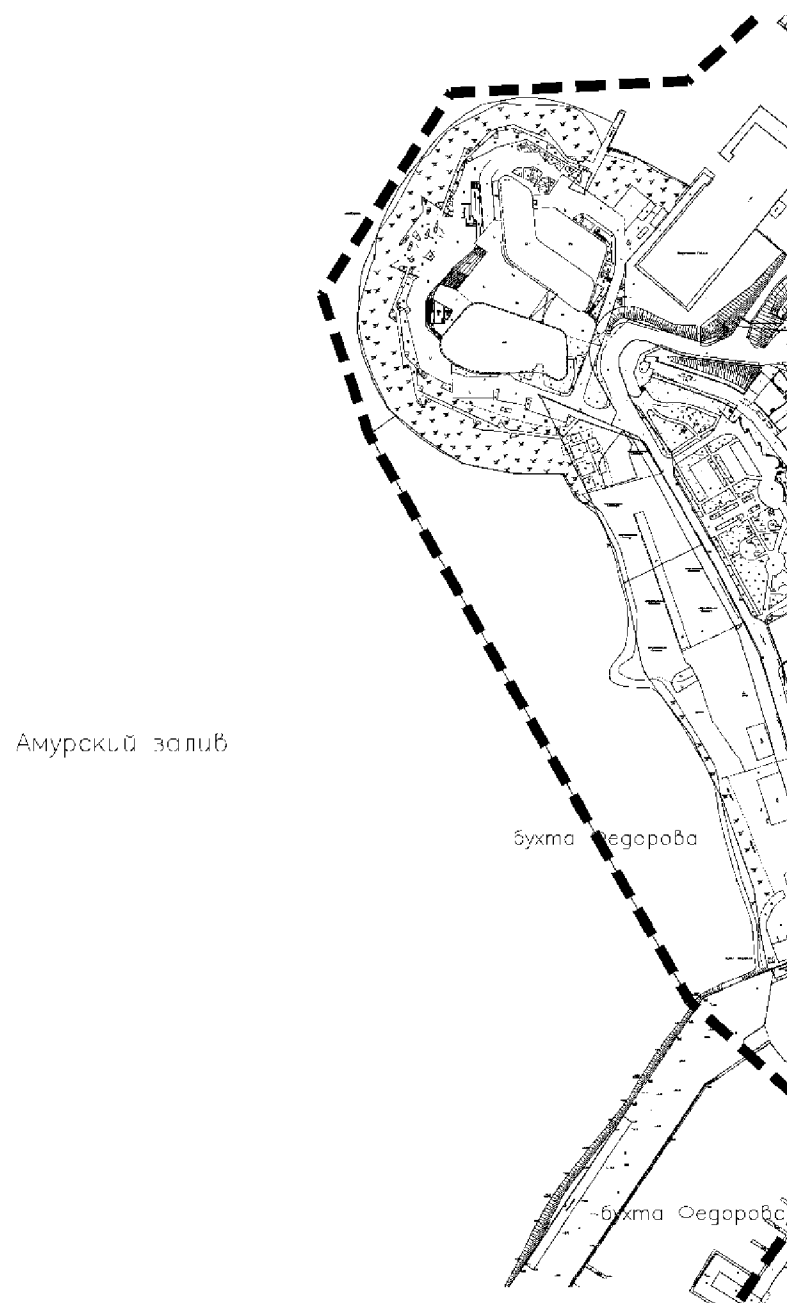


- Условные обозначения**
- - граница достопримечательного места "Исторический центр города Владивостока"
 - 13 - порядковый номер ОКН по экспликации в таблице
 - 13 - номер Ансамбля по экспликации в таблице
 - - памятники, входящие в состав ансамблей
 - в1 - порядковый номер выявленного ОКН по экспликации в таблице
 - - границы земельных участков
 - - территории достопримечательных мест "Экипажная слобода", "Механический завод Владивостокского военного порта" (ранее утвержденный предмет охраны)
 - - утвержденные границы ОКН
 - - разработанные границы ОКН
- Предмет охраны достопримечательного места**
- - объекты культурного наследия федерального значения
 - - объекты культурного наследия регионального значения
 - ▲ - памятники
 - - выявленные объекты культурного наследия
 - - ценная историческая застройка конца XIX начала XX вв.
 - - ценная историческая застройка 1930-1960 гг.
 - - историческая планировочная структура
 - - ценный городской ландшафт (парки, скверы, рекреация)
 - - природный ландшафт
- BT3
- - точки и сектора раскрытия панорам
 - 1 2 3 4 5 6 7 8 9 10 11 12 - трассы видовых раскрытий
- BP2
- - видовые площадки
 - ← - видовые раскрытия улиц



Условные обозначения

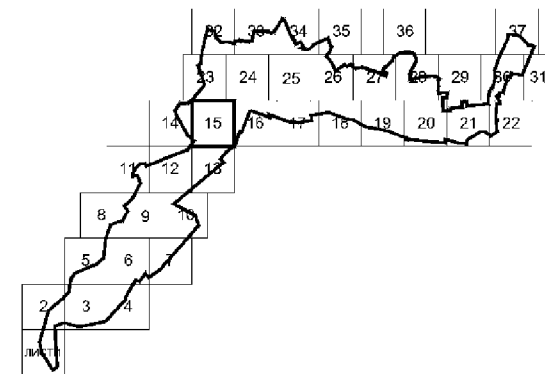
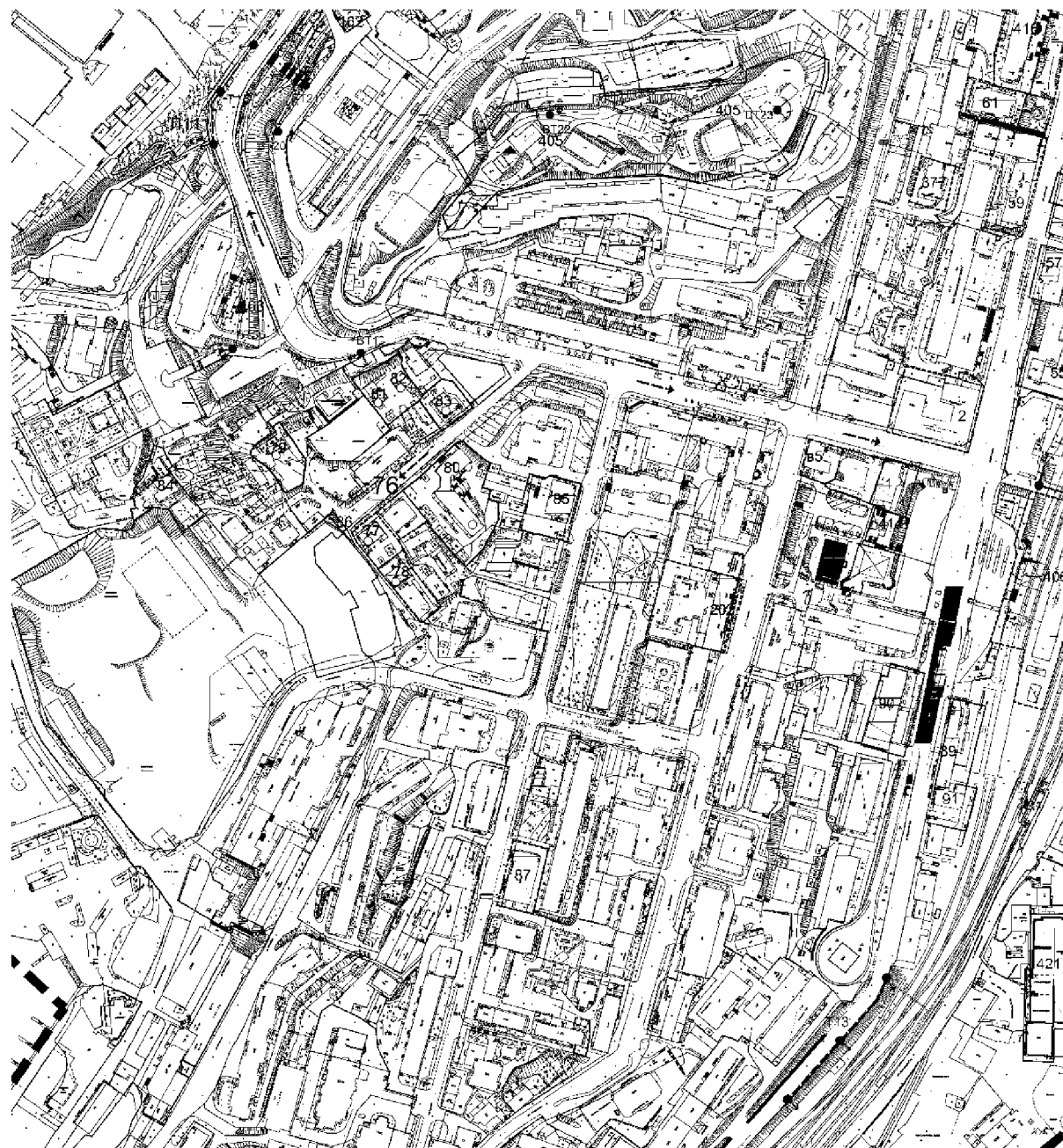
-  - граница достопримечательного места "Исторический центр города Владивостока"
- 13 - порядковый номер ОКН по экспликации в таблице
- 13 - номер Ансамбля по экспликации в таблице
- o - памятники, входящие в состав ансамблей
- v1 - порядковый номер выявленного ОКН по экспликации в таблице
- — — - границы земельных участков
-  - территории достопримечательных мест "Экипажная слобода", "Механический завод Владивостокского военного порта" (ранее утверждённый предмет охраны)
- — — - утверждённые границы ОКН
- - - - - разработанные границы ОКН
- Предмет охраны достопримечательного места**
-  - объекты культурного наследия федерального значения
-  - объекты культурного наследия регионального значения
-  - монументы
-  - выявленные объекты культурного наследия
-  - ценная историческая застройка конца XIX начала XX вв.
-  - ценная историческая застройка 1930-1960 гг.
-  - историческая планировочная структура
-  - ценный городской ландшафт (парки, скверы, рекреация)
-  - природный ландшафт
- BT3  - точки и сектора раскрытия панорам
-  T4  T2 - трассы видовых раскрытий
- BP2  - видовые площадки
-  - видовые раскрытия улиц



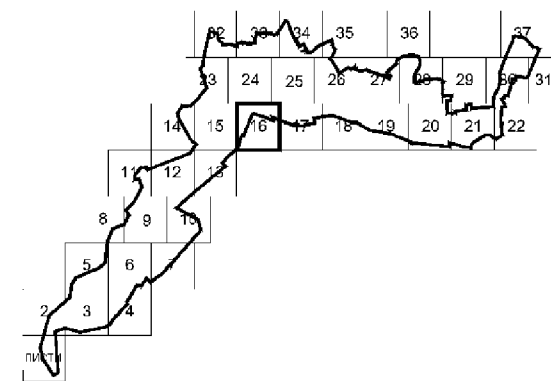
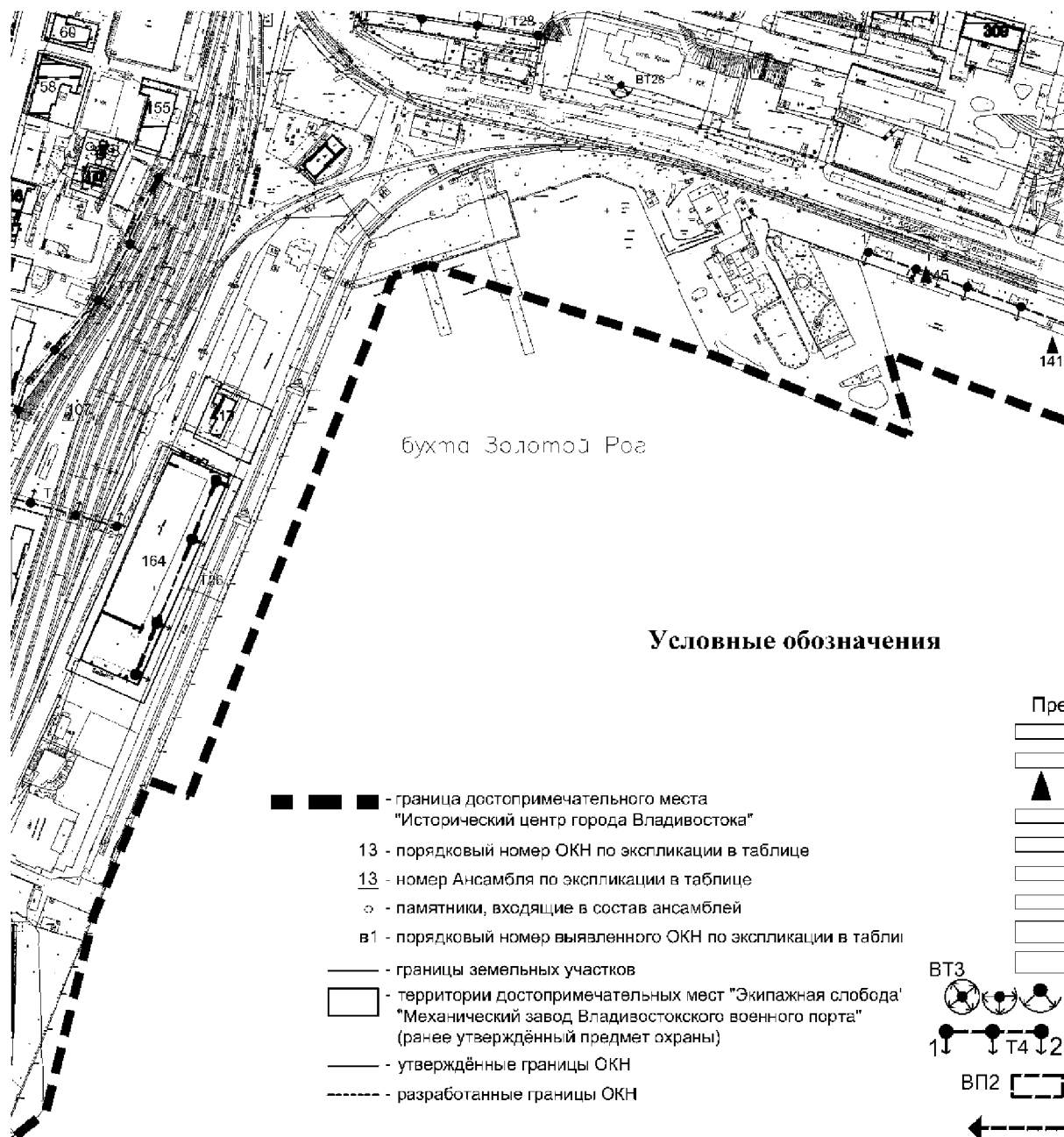
Условные обозначения

- ■ ■ ■ - граница достопримечательного места "Исторический центр города Владивостока"
- 13 - порядковый номер ОКН по экспликации в таблице
- 13 - номер Ансамбля по экспликации в таблице
- - памятники, входящие в состав ансамблей
- в1 - порядковый номер выявленного ОКН по экспликации в таблице
- — — — — границы земельных участков
- - территории достопримечательных мест "Экипажная слобода", "Механический завод Владивостокского военного порта" (ранее утверждённый предмет охраны)
- — — — — утверждённые границы ОКН
- - - - - разработанные границы ОКН
- Предмет охраны достопримечательного места**
- - объекты культурного наследия федерального значения
- - объекты культурного наследия регионального значения
- △ - монументы
- - выявленные объекты культурного наследия
- - ценная историческая застройка конца XIX начала XX вв.
- - ценная историческая застройка 1930-1960 гг.
- - историческая планировочная структура
- - ценный городской ландшафт (парки, скверы, рекреация)
- - природный ландшафт
- BT3 - точки и сектора раскрытия панорам
- 1↓ T4 ↓ 2 - трассы видовых раскрытий
- ВП2 - видовые площадки
- ← - видовые раскрытия улиц

1.15 Карта (схема) предмета охраны объекта культурного наследия регионального значения «Исторический центр города Владивостока», конец XIX - середина XX века. Лист 15.



- Условные обозначения**
- - граница достопримечательного места "Исторический центр города Владивостока"
 - 13 - порядковый номер ОКН по экспликации в таблице
 - 13 - номер Ансамбля по экспликации в таблице
 - - памятники, входящие в состав ансамблей
 - в1 - порядковый номер выявленного ОКН по экспликации в таблице
 - - границы земельных участков
 - - территории достопримечательных мест "Экипажная слобода", "Механический завод Владивостокского военного порта" (ранее утвержденный предмет охраны)
 - - утвержденные границы ОКН
 - - - - - разработанные границы ОКН
- Предмет охраны достопримечательного места**
- - объекты культурного наследия федерального значения
 - - объекты культурного наследия регионального значения
 - ▲ - памятники
 - - выявленные объекты культурного наследия
 - - ценная историческая застройка конца XIX начала XX вв.
 - - ценная историческая застройка 1930-1960 гг.
 - - историческая планировочная структура
 - - ценный городской ландшафт (парки, скверы, рекреация)
 - - природный ландшафт
- ВТ3
- - точки и сектора раскрытия панорам
 - 11 - 14 - трассы видовых раскрытий
 - ВП2 - видовые площадки
 - ← - видовые раскрытия улиц

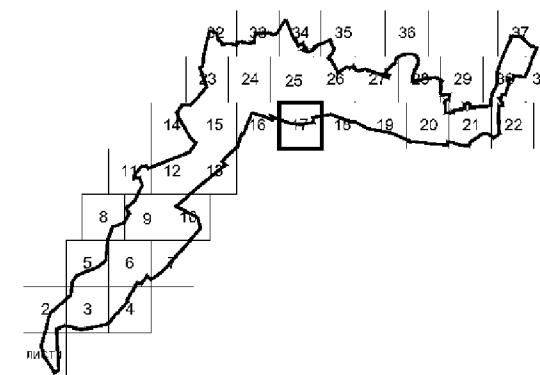
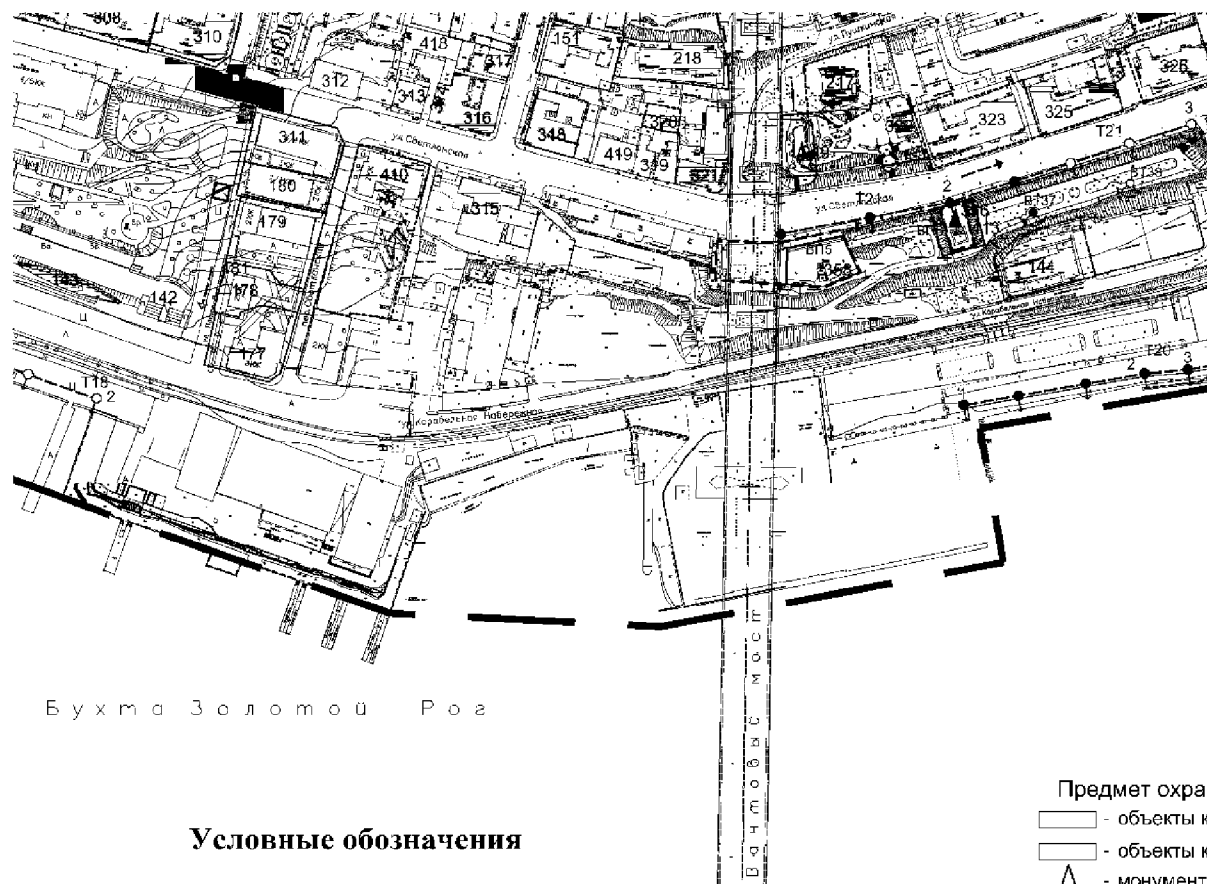


Условные обозначения

- граница достопримечательного места "Исторический центр города Владивостока"
- 13 - порядковый номер ОКН по экспликации в таблице
- 13 - номер Ансамбля по экспликации в таблице
- памятники, входящие в состав ансамблей
- в1 - порядковый номер выявленного ОКН по экспликации в табли
- границы земельных участков
- территории достопримечательных мест "Экипажная слобода" "Механический завод Владивостокского военного порта" (ранее утверждённый предмет охраны)
- утверждённые границы ОКН
- разработанные границы ОКН

Предмет охраны достопримечательного места

- объекты культурного наследия федерального значения
- объекты культурного наследия регионального значения
- монументы
- выявленные объекты культурного наследия
- ценная историческая застройка конца XIX начала XX вв.
- ценная историческая застройка 1930-1960 гг.
- историческая планировочная структура
- ценный городской ландшафт (парки, скверы, рекреация)
- природный ландшафт
- точки и сектора раскрытия панорам
- трассы видовых раскрытий
- видовые площадки
- видовые раскрытия улиц



Бухта Золотой Рог

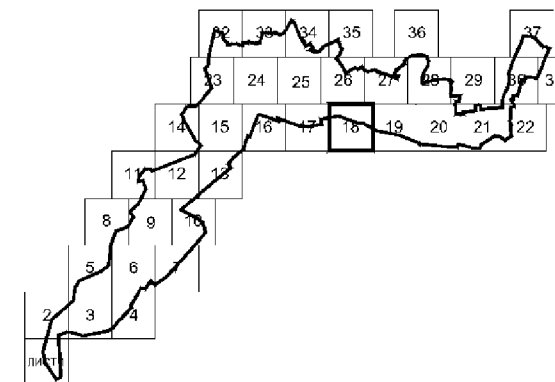
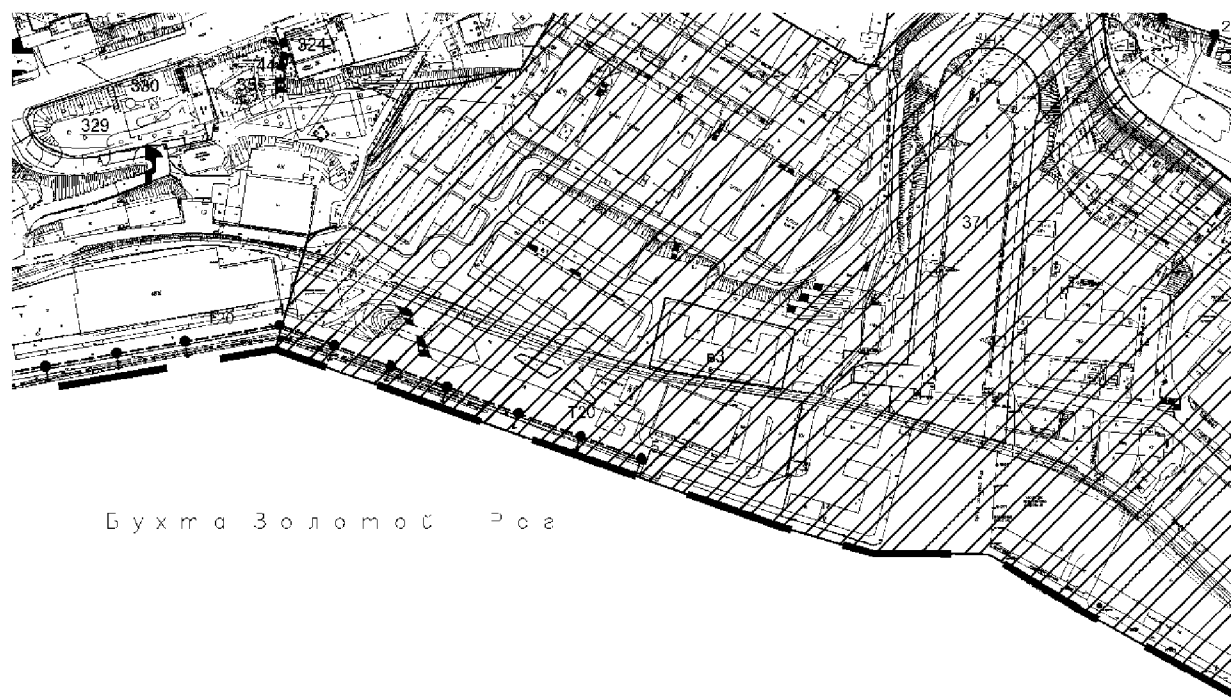
Условные обозначения

- ■ ■ - граница достопримечательного места "Исторический центр города Владивостока"
- 13 - порядковый номер ОКН по экспликации в таблице
- 13 - номер Ансамбля по экспликации в таблице
- - памятники, входящие в состав ансамблей
- в1 - порядковый номер выявленного ОКН по экспликации в таблице
- — — - границы земельных участков
- - территории достопримечательных мест "Экипажная слобода", "Механический завод Владивостокского военного порта" (ранее утверждённый предмет охраны)
- — — - утверждённые границы ОКН
- - - - - разработанные границы ОКН

Предмет охраны достопримечательного места

- - объекты культурного наследия федерального значения
- - объекты культурного наследия регионального значения
- △ - памятники
- - выявленные объекты культурного наследия
- - ценная историческая застройка конца XIX начала XX вв.
- - ценная историческая застройка 1930-1960 гг.
- - историческая планировочная структура
- - ценный городской ландшафт (парки, скверы, рекреация)
- - природный ландшафт

- BT3 - точки и сектора раскрытия панорам
- 1↓ T4 ↓ 2 - трассы видовых раскрытий
- BP2 - видовые площадки
- ← - видовые раскрытия улиц











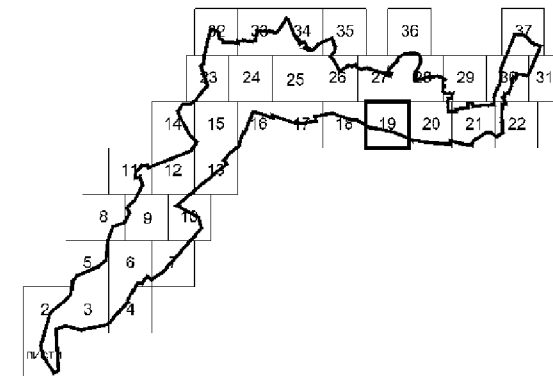
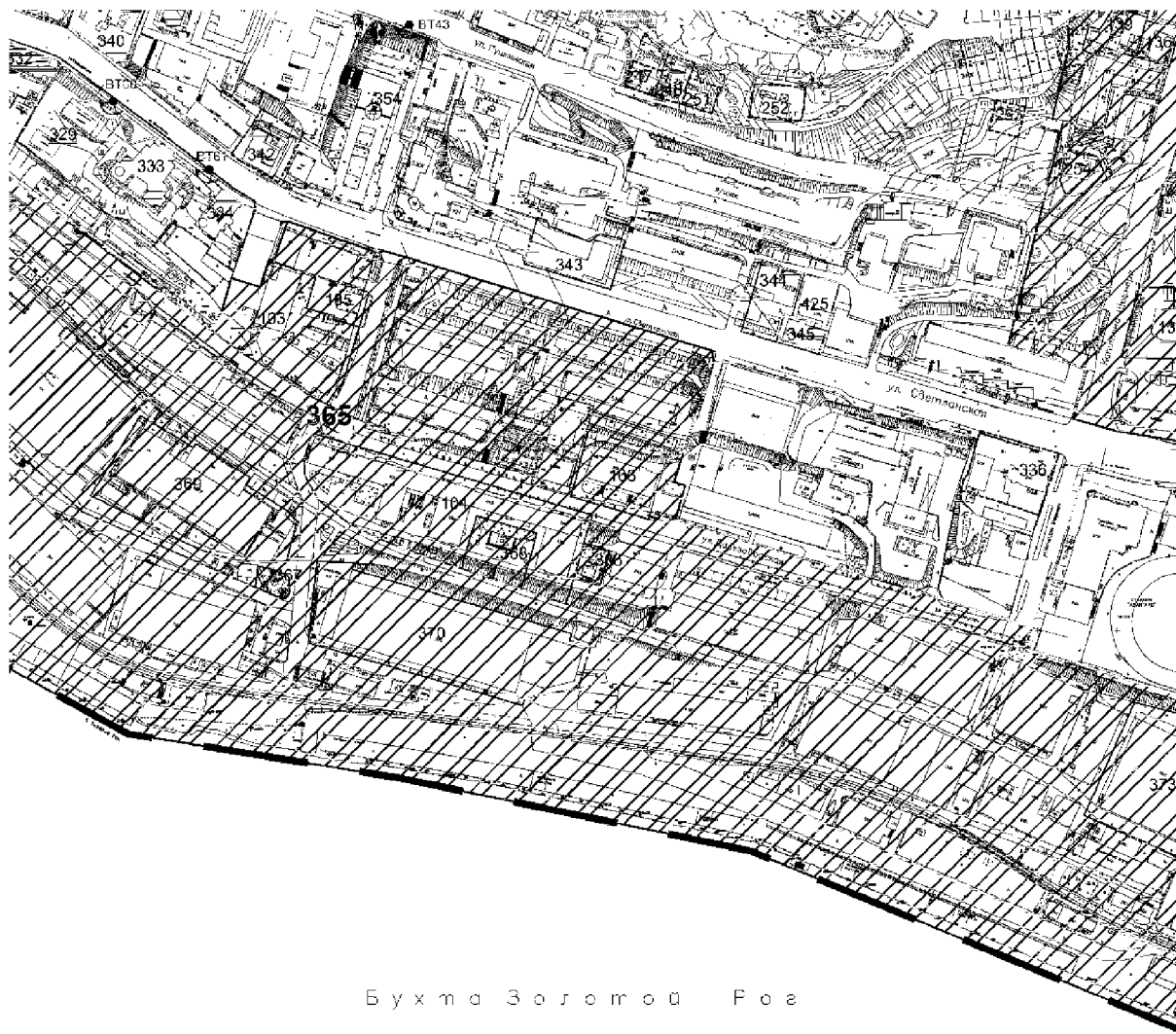
Бухта Золотос Рса

Условные обозначения

- ■ ■ - граница достопримечательного места "Исторический центр города Владивостока"
- 13 - порядковый номер ОКН по экспликации в таблице
- 13 - номер Ансамбля по экспликации в таблице
- с - памятники, входящие в состав ансамблей
- в1 - порядковый номер выявленного ОКН по экспликации в таблице
- - границы земельных участков
- - территории достопримечательных мест "Экипажная слобода", "Механический завод Владивостокского военного порта" (ранее утверждённый предмет охраны)
- - утверждённые границы ОКН
- - - - - разработанные границы ОКН

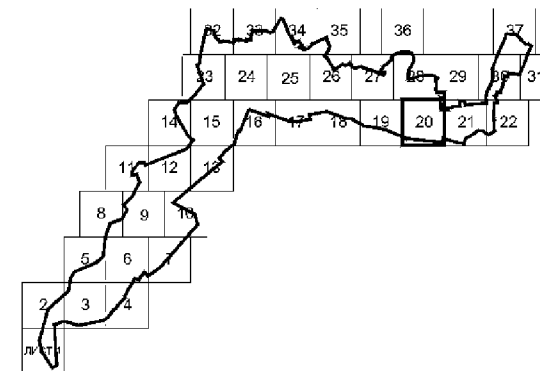
Предмет охраны достопримечательного места

- - объекты культурного наследия федерального значения
- - объекты культурного наследия регионального значения
- △ - памятники
- - выявленные объекты культурного наследия
- - ценная историческая застройка конца XIX начала XX вв.
- - ценная историческая застройка 1930-1960 гг.
- - историческая планировочная структура
- - ценный городской ландшафт (парки, скверы, рекреация)
- - природный ландшафт
- BT3    - точки и сектора раскрытия панорам
- 1↓    T4  2↓ - трассы видовых раскрытий
- VP2  - видовые площадки
- ← - видовые раскрытия улиц



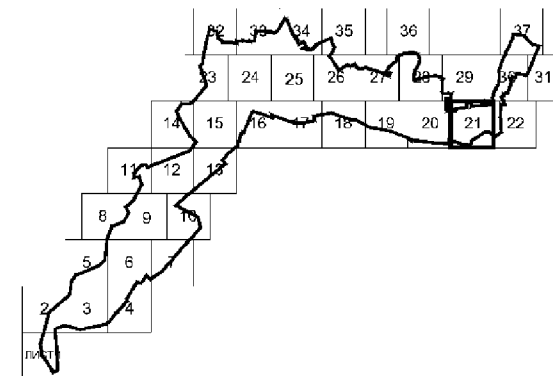
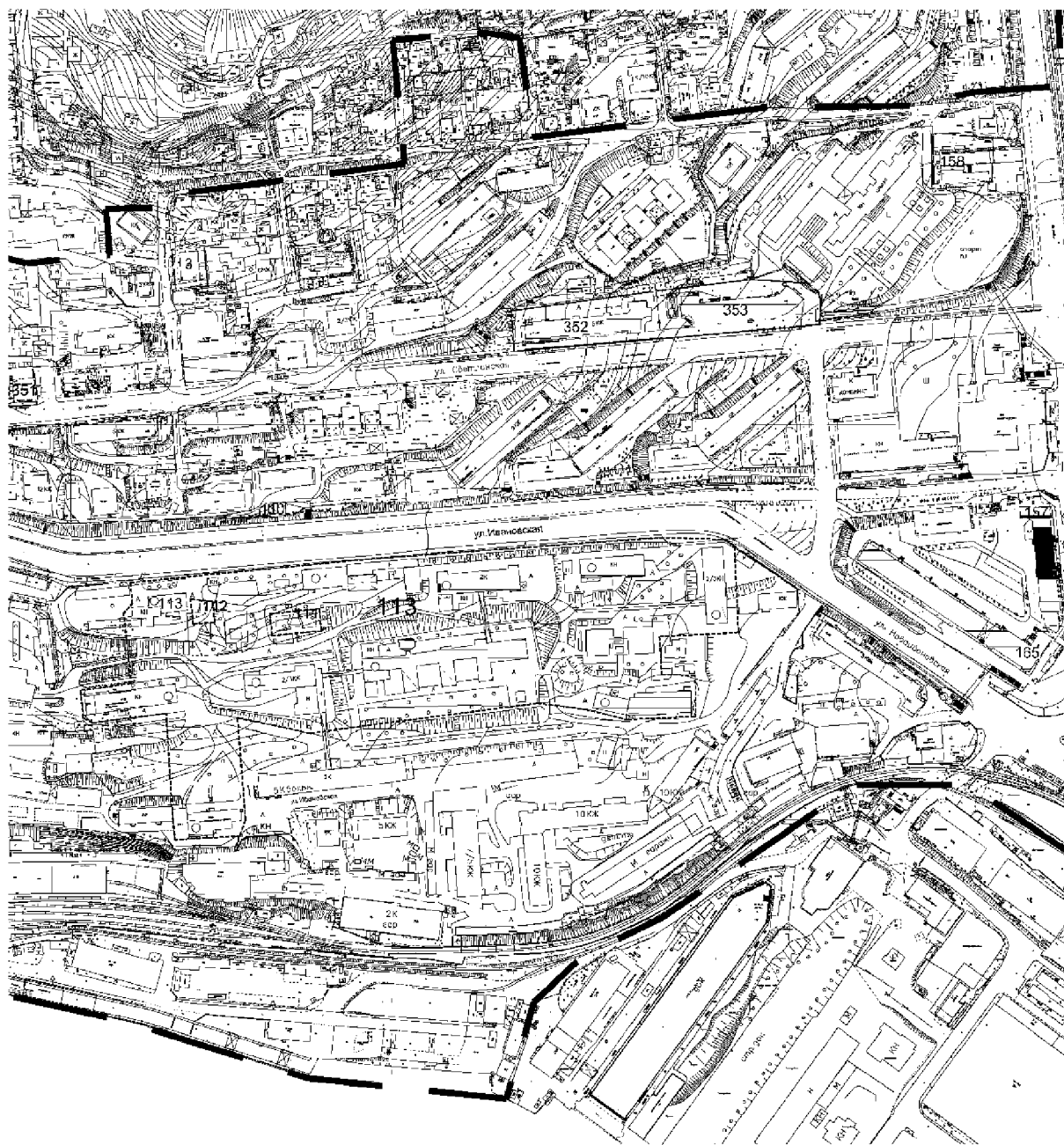
- Условные обозначения**
- - граница достопримечательного места "Исторический центр города Владивостока"
 - 13 - порядковый номер ОКН по экспликации в таблице
 - 13 - номер Ансамбля по экспликации в таблице
 - с - памятники, входящие в состав ансамблей
 - в1 - порядковый номер выявленного ОКН по экспликации в таблице
 - - границы земельных участков
 - - территории достопримечательных мест "Экипажная слобода", "Механический завод Владивостокского военного порта" (ранее утверждённый предмет охраны)
 - - утверждённые границы ОКН
 - - разработанные границы ОКН
- Предмет охраны достопримечательного места**
- - объекты культурного наследия федерального значения
 - - объекты культурного наследия регионального значения
 - △ - памятники
 - - выявленные объекты культурного наследия
 - - ценная историческая застройка конца XIX начала XX вв.
 - - ценная историческая застройка 1930-1960 гг.
 - - историческая планировочная структура
 - - ценный городской ландшафт (парки, скверы, рекреация)
 - - природный ландшафт
- ВТЗ
- ⊙ - точки и сектора раскрытия панорам
 - 1 2 3 4 - трассы видовых раскрытий
 - ВП2 □ - видовые площадки
 - ← - видовые раскрытия улиц

1.20 Карта (схема) предмета охраны объекта культурного наследия регионального значения «Исторический центр города Владивостока», конец XIX - середина XX века. Лист 20.

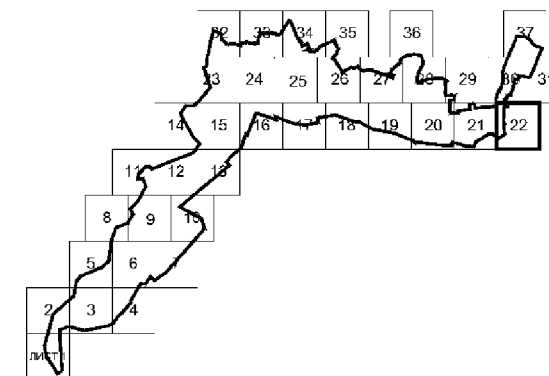
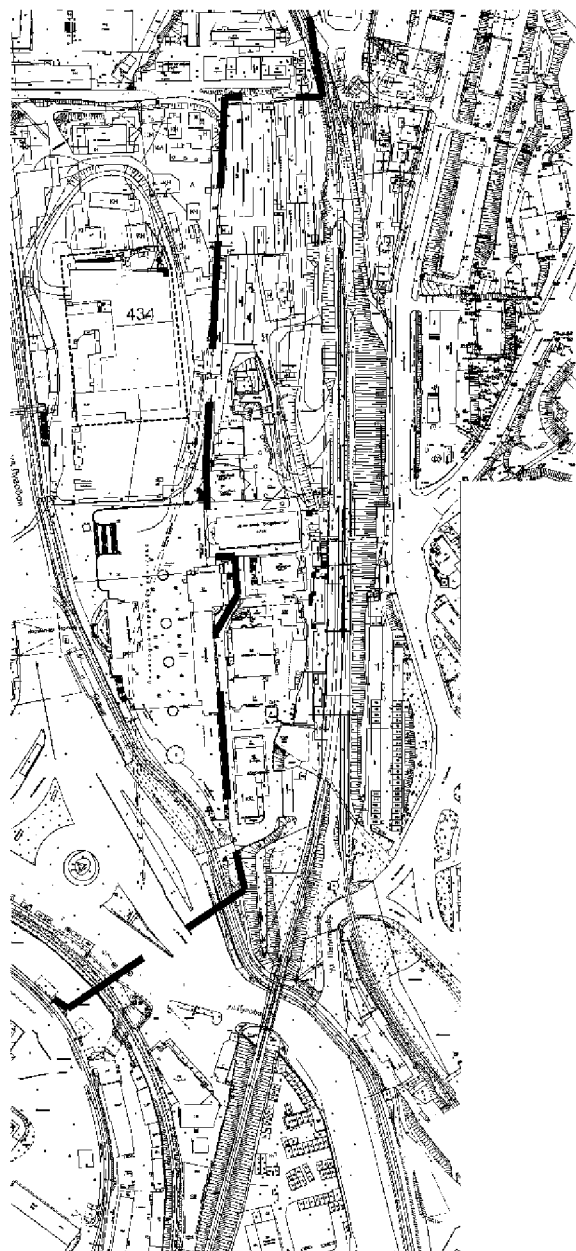


- Условные обозначения**
- - граница достопримечательного места "Исторический центр города Владивостока"
 - 13 - порядковый номер ОКН по экспликации в таблице
 - 13 - номер Ансамбля по экспликации в таблице
 - - памятники, входящие в состав ансамблей
 - в1 - порядковый номер выявленного ОКН по экспликации в таблице
 - - границы земельных участков
 - - территории достопримечательных мест "Экипажная слобода", "Механический завод Владивостокского военного порта" (ранее утверждённый предмет охраны)
 - - утверждённые границы ОКН
 - - разработанные границы ОКН
 - Предмет охраны достопримечательного места**
 - - объекты культурного наследия федерального значения
 - - объекты культурного наследия регионального значения
 - △ - памятники
 - - выявленные объекты культурного наследия
 - - ценная историческая застройка конца XIX начала XX вв.
 - - ценная историческая застройка 1930-1960 гг.
 - - историческая планировочная структура
 - - ценный городской ландшафт (парки, скверы, рекреация)
 - - природный ландшафт
 - BT3 - точки и сектора раскрытия панорам
 - T1 T2 T3 T4 - трассы видовых раскрытий
 - BP2 - видовые площадки
 - ← - видовые раскрытия улиц

Бухта Золотой Рог

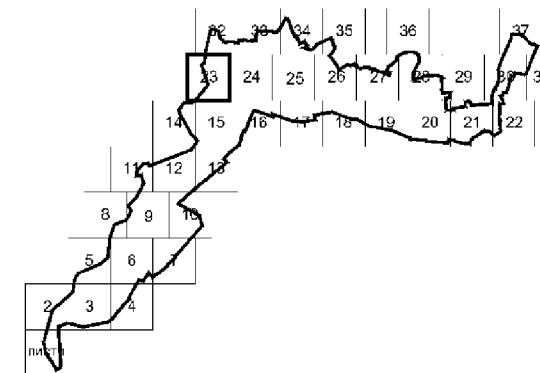
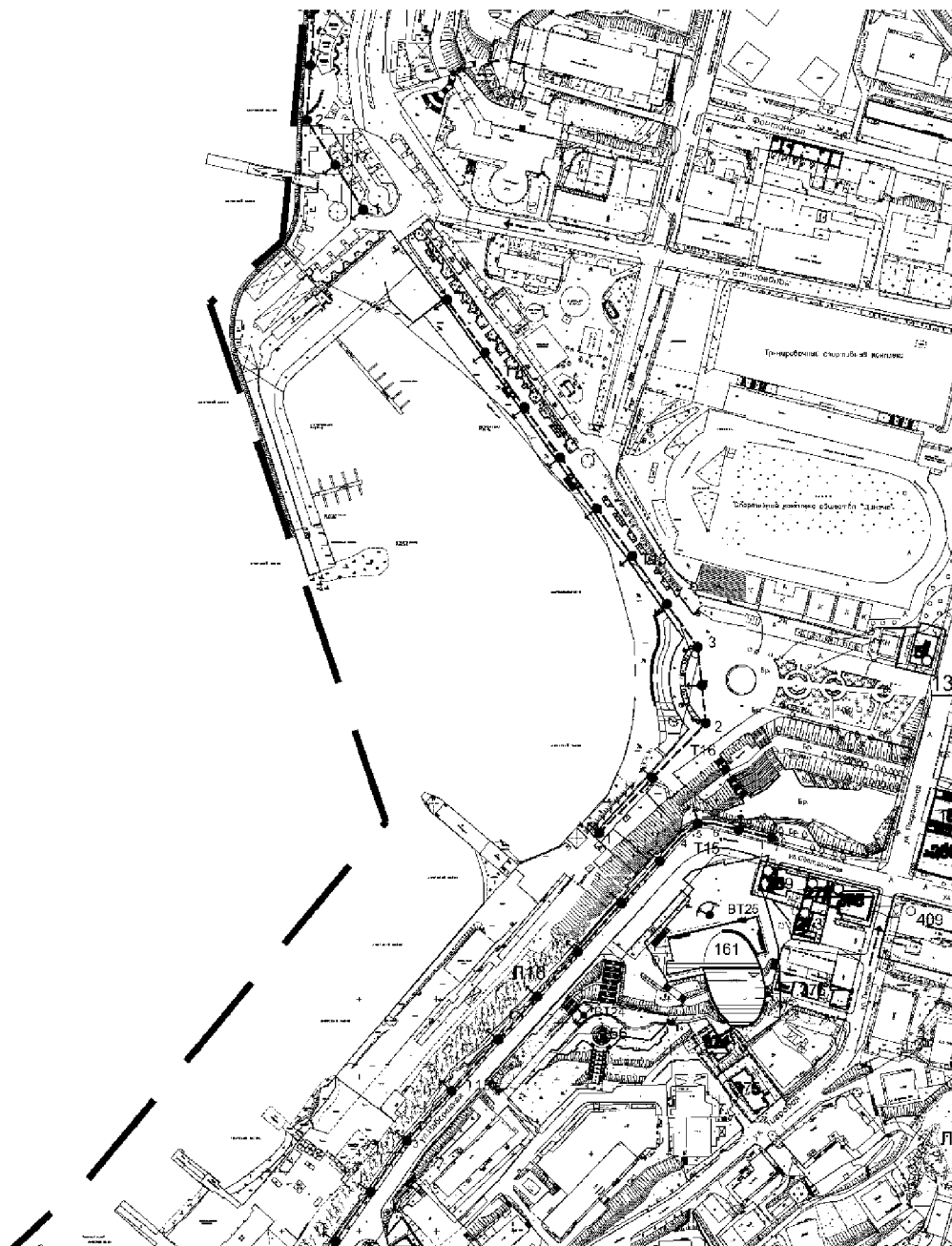


- Условные обозначения
- - граница достопримечательного места «Исторический центр города Владивостока»
 - 13 - порядковый номер ОКН по экспликации в таблице
 - 13 - номер Ансамбля по экспликации в таблице
 - - памятники, входящие в состав ансамблей
 - v1 - порядковый номер выявленного ОКН по экспликации в таблице
 - - границы земельных участков
 - - территории достопримечательных мест «Экипажная слобода», «Механический завод Владивостокского военного порта» (ранее утвержденный предмет охраны)
 - - утвержденные границы ОКН
 - - разработанные границы ОКН
 - Предмет охраны достопримечательного места
 - - объекты культурного наследия федерального значения
 - - объекты культурного наследия регионального значения
 - ▲ - монументы
 - - выявленные объекты культурного наследия
 - - ценная историческая застройка конца XIX начала XX вв.
 - - ценная историческая застройка 1930-1960 гг.
 - - историческая планировочная структура
 - - ценный городской ландшафт (парки, скверы, рекреация)
 - - природный ландшафт
 - BT3 - точки и сектора раскрытия панорам
 - T1 T2 T3 T4 - трассы видовых раскрытий
 - BP2 - видовые площадки
 - ← - видовые раскрытия улиц



Условные обозначения

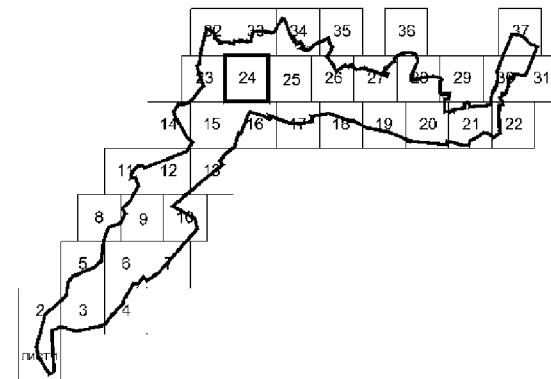
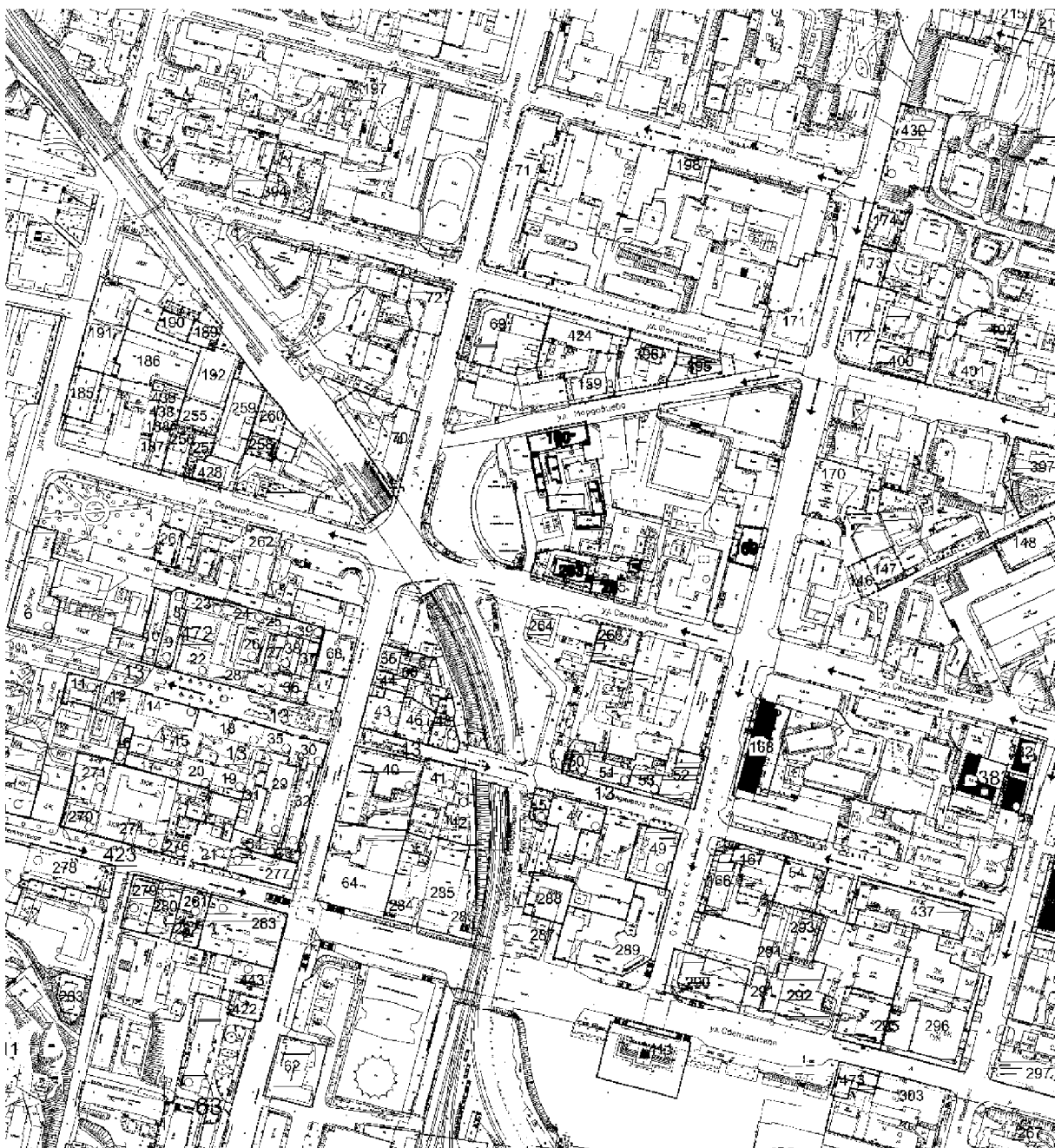
- — граница достопримечательного места "Исторический центр города Владивостока"
- 13 - порядковый номер ОКН по экспликации в таблице
- 13 - номер Ансамбля по экспликации в таблице
- - памятники, входящие в состав ансамблей
- v1 - порядковый номер выявленного ОКН по экспликации в таблице
- - границы земельных участков
- - территории достопримечательных мест "Экипажная слобода", "Механический завод Владивостокского военного порта" (ранее утверждённый предмет охраны)
- - утверждённые границы ОКН
- - разработанные границы ОКН
- Предмет охраны достопримечательного места
- - объекты культурного наследия федерального значения
- - объекты культурного наследия регионального значения
- △ - монументы
- - выявленные объекты культурного наследия
- - ценная историческая застройка конца XIX начала XX вв.
- - ценная историческая застройка 1930-1960 гг.
- - историческая планировочная структура
- - ценный городской ландшафт (парки, скверы, рекреация)
- - природный ландшафт
- BT3 - точки и сектора раскрытия панорам
- 1 ↓ T4 ↓ 2 - трассы видовых раскрытий
- ВП2 - видовые площадки
- ← - видовые раскрытия улиц



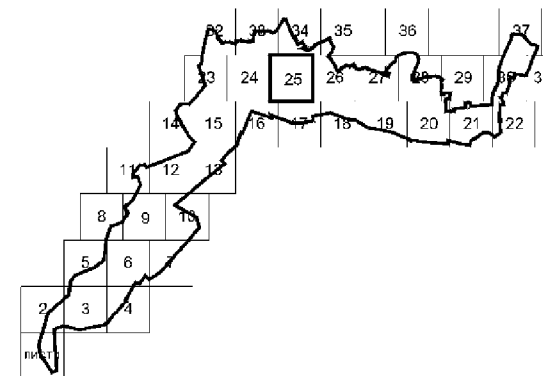
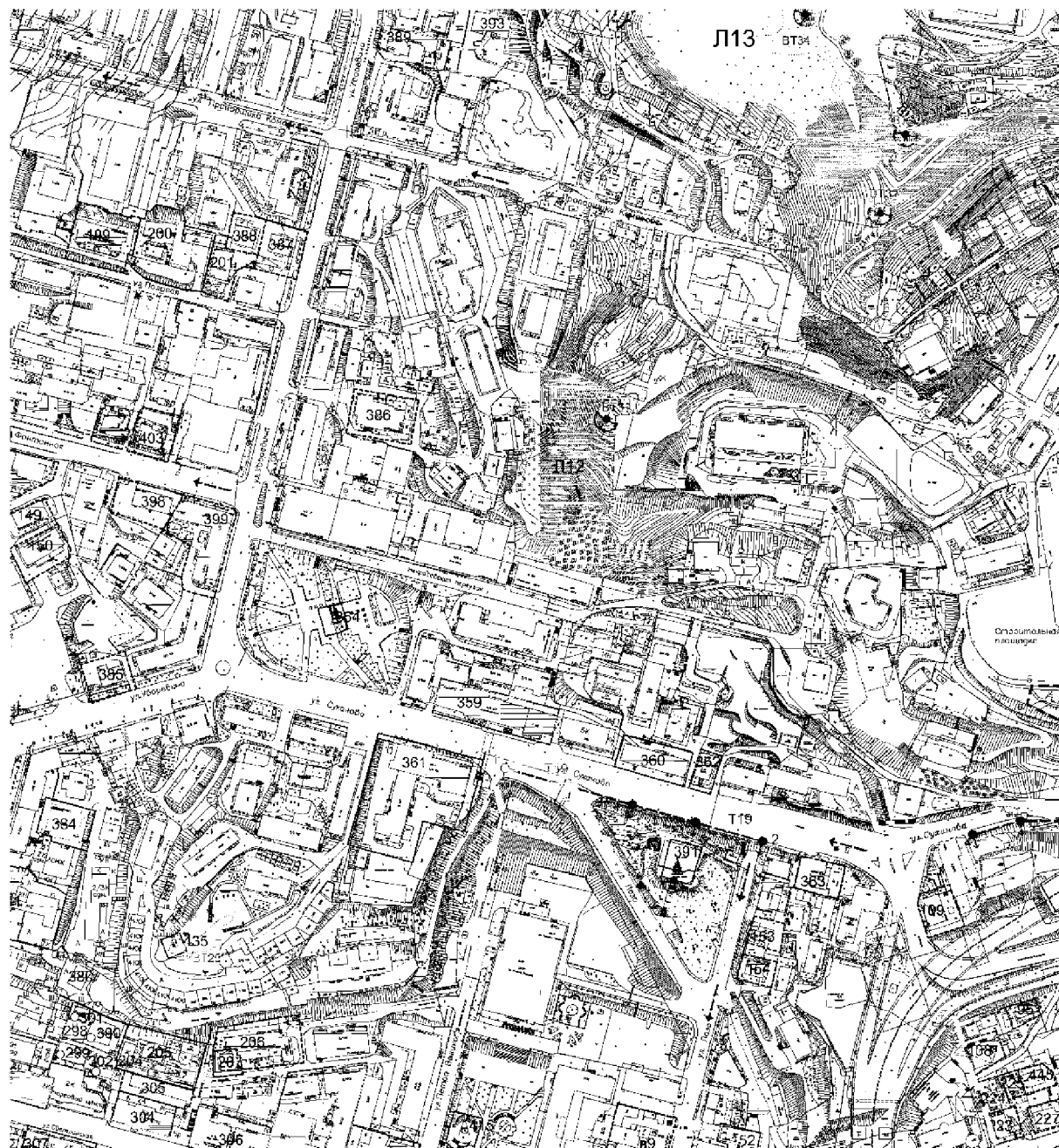
Условные обозначения

- ■ ■ - граница достопримечательного места "Исторический центр города Владивостока"
- 13 - порядковый номер ОКН по экспликации в таблице
- 13 - номер Ансамбля по экспликации в таблице
- - памятники, входящие в состав ансамблей
- v1 - порядковый номер выявленного ОКН по экспликации в таблице
- — — - границы земельных участков
- - территории достопримечательных мест "Экипажная слобода", "Механический завод Владивостокского военного порта" (ранее утверждённый предмет охраны)
- — — - утверждённые границы ОКН
- - - - - разработанные границы ОКН
- Предмет охраны достопримечательного места
- - объекты культурного наследия федерального значения
- - объекты культурного наследия регионального значения
- ▲ - монументы
- - выявленные объекты культурного наследия
- - ценная историческая застройка конца XIX начала XX вв.
- - ценная историческая застройка 1930-1960 гг.
- - историческая планировочная структура
- - ценный городской ландшафт (парки, скверы, рекреация)
- - природный ландшафт
- BT3 - точки и сектора раскрытия панорам
- 1↓ T4 ↓ 2 - трассы видовых раскрытий
- BP2 - видовые площадки
- ← - - - - - видовые раскрытия улиц

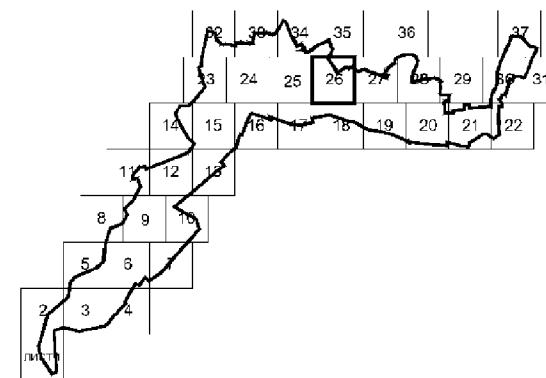
1.24 Карта (схема) предмета охраны объекта культурного наследия регионального значения «Исторический центр города Владивостока», конец XIX - середина XX века. Лист 24.



- Условные обозначения**
- - граница достопримечательного места "Исторический центр города Владивостока"
 - 13 - порядковый номер ОКН по экспликации в таблице
 - 13 - номер Ансамбля по экспликации в таблице
 - - памятники, входящие в состав ансамблей
 - а1 - порядковый номер выявленного ОКН по экспликации в таблице
 - - границы земельных участков
 - - территории достопримечательных мест "Экипажная слобода", "Механический завод Владивостокского военного порта" (ранее утверждённый предмет охраны)
 - - утверждённые границы ОКН
 - - разработанные границы ОКН
- Предмет охраны достопримечательного места**
- - объекты культурного наследия федерального значения
 - - объекты культурного наследия регионального значения
 - ▲ - памятники
 - - выявленные объекты культурного наследия
 - - ценная историческая застройка конца XIX начала XX вв.
 - - ценная историческая застройка 1930-1960 гг.
 - - историческая планировочная структура
 - - ценный городской ландшафт (парки, скверы, рекреация)
 - - природный ландшафт
- BT3
- - точки и сектора раскрытия панорам
 - 1 4 12 - трассы видовых раскрытий
 - BP2 □ - видовые площадки
 - ← - видовые раскрытия улиц

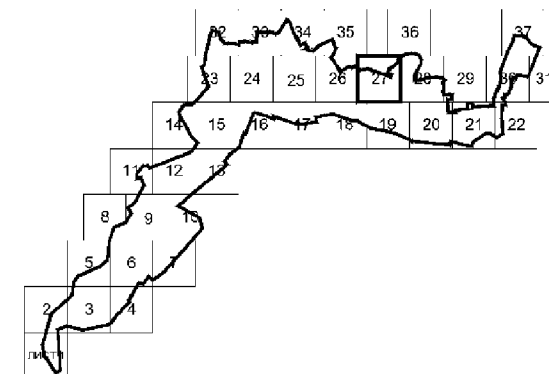
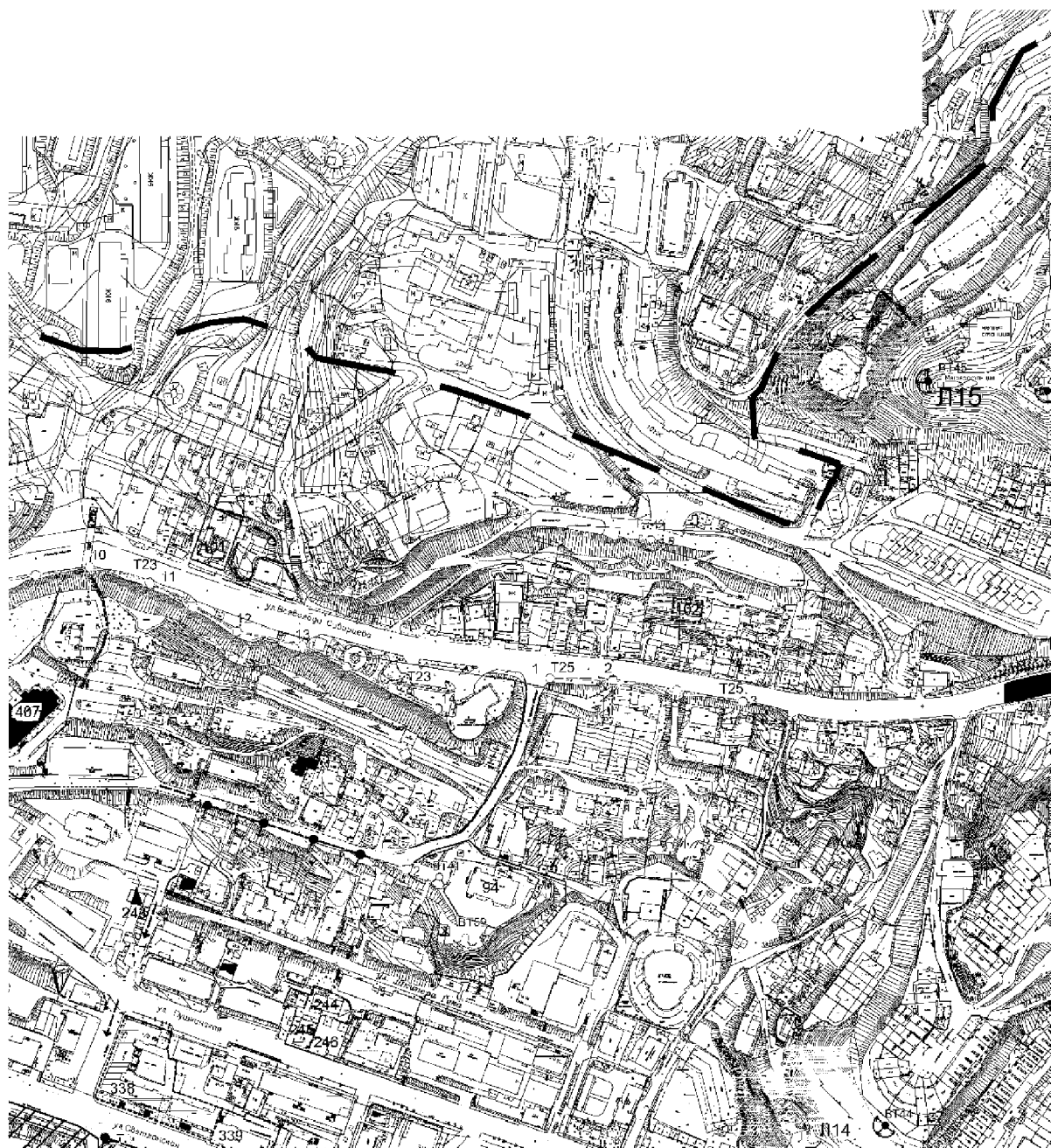


- Условные обозначения**
- - граница достопримечательного места "Исторический центр города Владивостока"
 - 13 - порядковый номер ОКН по экспликации в таблице
 - 13 - номер Ансамбля по экспликации в таблице
 - - памятники, входящие в состав ансамблей
 - в1 - порядковый номер выявленного ОКН по экспликации в таблице
 - - границы земельных участков
 - - территории достопримечательных мест "Экипажная слобода", "Механический завод Владивостокского военного порта" (ранее утверждённый предмет охраны)
 - - утверждённые границы ОКН
 - - - - - разработанные границы ОКН
 - Предмет охраны достопримечательного места**
 - - объекты культурного наследия федерального значения
 - - объекты культурного наследия регионального значения
 - ▲ - памятники
 - - выявленные объекты культурного наследия
 - - ценная историческая застройка конца XIX начала XX вв.
 - - ценная историческая застройка 1930-1960 гг.
 - - историческая планировочная структура
 - - ценный городской ландшафт (парки, скверы, рекреация)
 - - природный ландшафт
 - BT3 - точки и сектора раскрытия панорам
 - T4 - трассы видовых раскрытий
 - BP2 - видовые площадки
 - ← - видовые раскрытия улиц



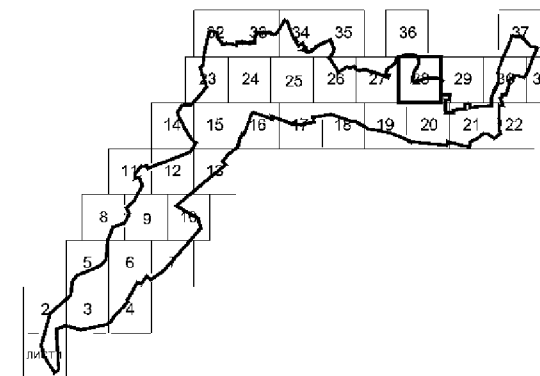
- Условные обозначения**
- - граница достопримечательного места "Исторический центр города Владивостока"
 - 13 - порядковый номер ОКН по экспликации в таблице
 - 13 - номер Ансамбля по экспликации в таблице
 - с - памятники, входящие в состав ансамблей
 - в1 - порядковый номер выявленного ОКН по экспликации в таблице
 - - границы земельных участков
 - - территории достопримечательных мест "Экипажная слобода", "Механический завод Владивостокского военного порта" (ранее утвержденный предмет охраны)
 - - утвержденные границы ОКН
 - - - - - разработанные границы ОКН
- Предмет охраны достопримечательного места**
- - объекты культурного наследия федерального значения
 - - объекты культурного наследия регионального значения
 - ▲ - памятники
 - - выявленные объекты культурного наследия
 - - ценная историческая застройка конца XIX начала XX вв.
 - - ценная историческая застройка 1930-1960 гг.
 - - историческая планировочная структура
 - - ценный городской ландшафт (парки, скверы, рекреация)
 - - природный ландшафт
- BT3 - точки и сектора раскрытия панорам
- 1 T4 T2 - трассы видовых раскрытий
- BP2 - видовые площадки
- ← - видовые раскрытия улиц

1.27 Карта (схема) предмета охраны объекта культурного наследия регионального значения «Исторический центр города Владивостока», конец XIX - середина XX века. Лист 27.



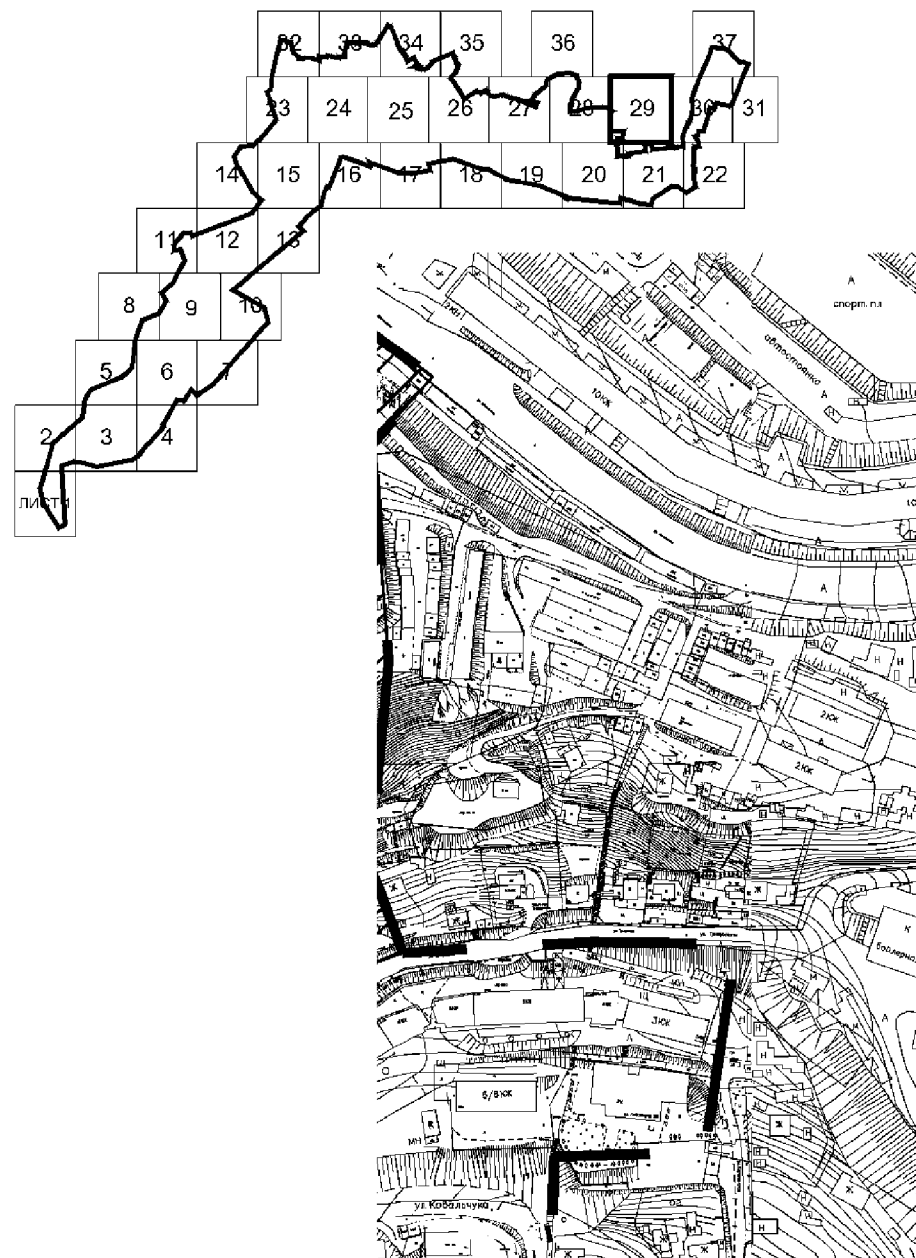
- Условные обозначения**
- — граница достопримечательного места «Исторический центр города Владивостока»
 - 13 — порядковый номер ОКН по экспликации в таблице
 - 13 — номер Ансамбля по экспликации в таблице
 - — памятники, входящие в состав ансамблей
 - а1 — порядковый номер выявленного ОКН по экспликации в таблице
 - — границы земельных участков
 - — территории достопримечательных мест «Экипажная слобода», «Механический завод Владивостокского военного порта» (ранее утвержденный предмет охраны)
 - — утвержденные границы ОКН
 - - - - - разработанные границы ОКН
 - Предмет охраны достопримечательного места**
 - — объекты культурного наследия федерального значения
 - — объекты культурного наследия регионального значения
 - ▲ — памятники
 - — выявленные объекты культурного наследия
 - — ценная историческая застройка конца XIX начала XX вв.
 - — ценная историческая застройка 1930-1960 гг.
 - — историческая планировочная структура
 - — ценный городской ландшафт (парки, скверы, рекреация)
 - — природный ландшафт
 - BT3 — точки и сектора раскрытия панорам
 - 11 — трассы видовых раскрытий
 - BP2 — видовые площадки
 - ← — видовые раскрытия улиц

1.28 Карта (схема) предмета охраны объекта культурного наследия регионального значения «Исторический центр города Владивостока», конец XIX - середина XX века. Лист 28.



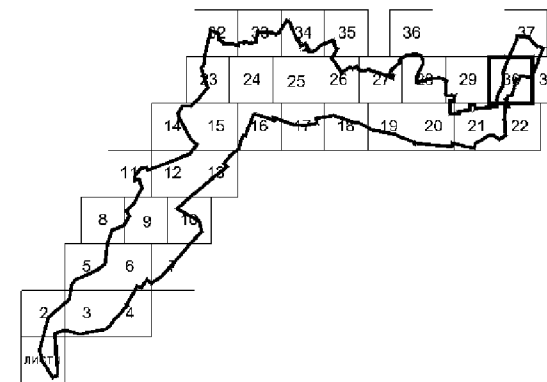
- Условные обозначения**
- ■ ■ ■ ■ - граница достопримечательного места "Исторический центр города Владивостока"
 - 13 - порядковый номер ОКН по экспликации в таблице
 - 13 - номер Ансамбля по экспликации в таблице
 - - памятники, входящие в состав ансамблей
 - в1 - порядковый номер выявленного ОКН по экспликации в таблице
 - — — — — - границы земельных участков
 - - территории достопримечательных мест "Экипажная слобода", "Механический завод Владивостокского военного порта" (ранее утверждённый предмет охраны)
 - — — — — - утверждённые границы ОКН
 - ⋯⋯⋯⋯⋯ - разработанные границы ОКН
 - Предмет охраны достопримечательного места**
 - - объекты культурного наследия федерального значения
 - - объекты культурного наследия регионального значения
 - △ - памятники
 - - выявленные объекты культурного наследия
 - - ценная историческая застройка конца XIX начала XX вв.
 - - ценная историческая застройка 1930-1960 гг.
 - - историческая планировочная структура
 - - ценный городской ландшафт (парки, скверы, рекреация)
 - - природный ландшафт
 - BT3 - точки и сектора раскрытия панорам
 - 11 - T4 - T2 - трассы видовых раскрытий
 - ВП2 - видовые площадки
 - ← - видовые раскрытия улиц

1.29 Карта (схема) предмета охраны объекта культурного наследия регионального значения «Исторический центр города Владивостока», конец XIX - середина XX века. Лист 29.

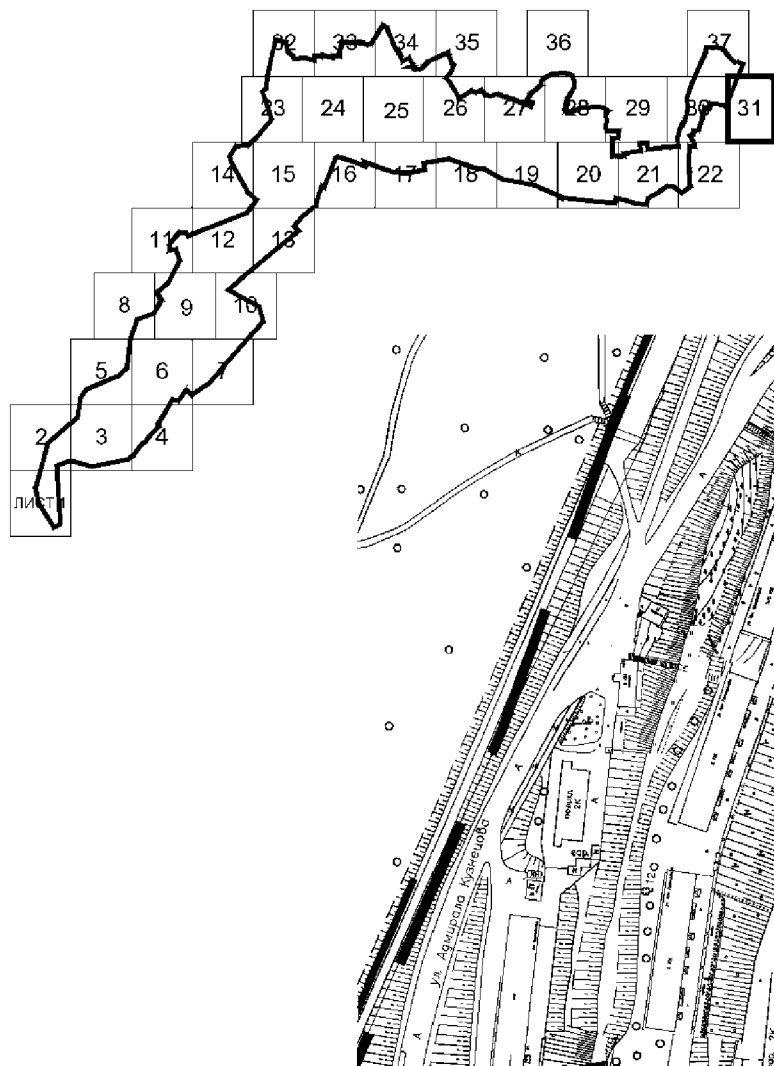


Условные обозначения

- - граница достопримечательного места "Исторический центр города Владивостока"
- 13 - порядковый номер ОКН по экспликации в таблице
- 13 - номер Ансамбля по экспликации в таблице
- o - памятники, входящие в состав ансамблей
- v1 - порядковый номер выявленного ОКН по экспликации в таблице
- - границы земельных участков
- - территории достопримечательных мест "Экипажная слобода", "Механический завод Владивостокского военного порта" (ранее утвержденный предмет охраны)
- - утвержденные границы ОКН
- - - - - разработанные границы ОКН
- Предмет охраны достопримечательного места**
- - объекты культурного наследия федерального значения
- - объекты культурного наследия регионального значения
- ▲ - памятники
- - выявленные объекты культурного наследия
- - ценная историческая застройка конца XIX начала XX вв.
- - ценная историческая застройка 1930-1960 гг.
- - историческая планировочная структура
- - ценный городской ландшафт (парки, скверы, рекреация)
- - природный ландшафт
- BT3 - точки и сектора раскрытия панорам
- 1↓ T4 ↓ 2 - трассы видовых раскрытий
- ВП2 - видовые площадки
- ← - видовые раскрытия улиц

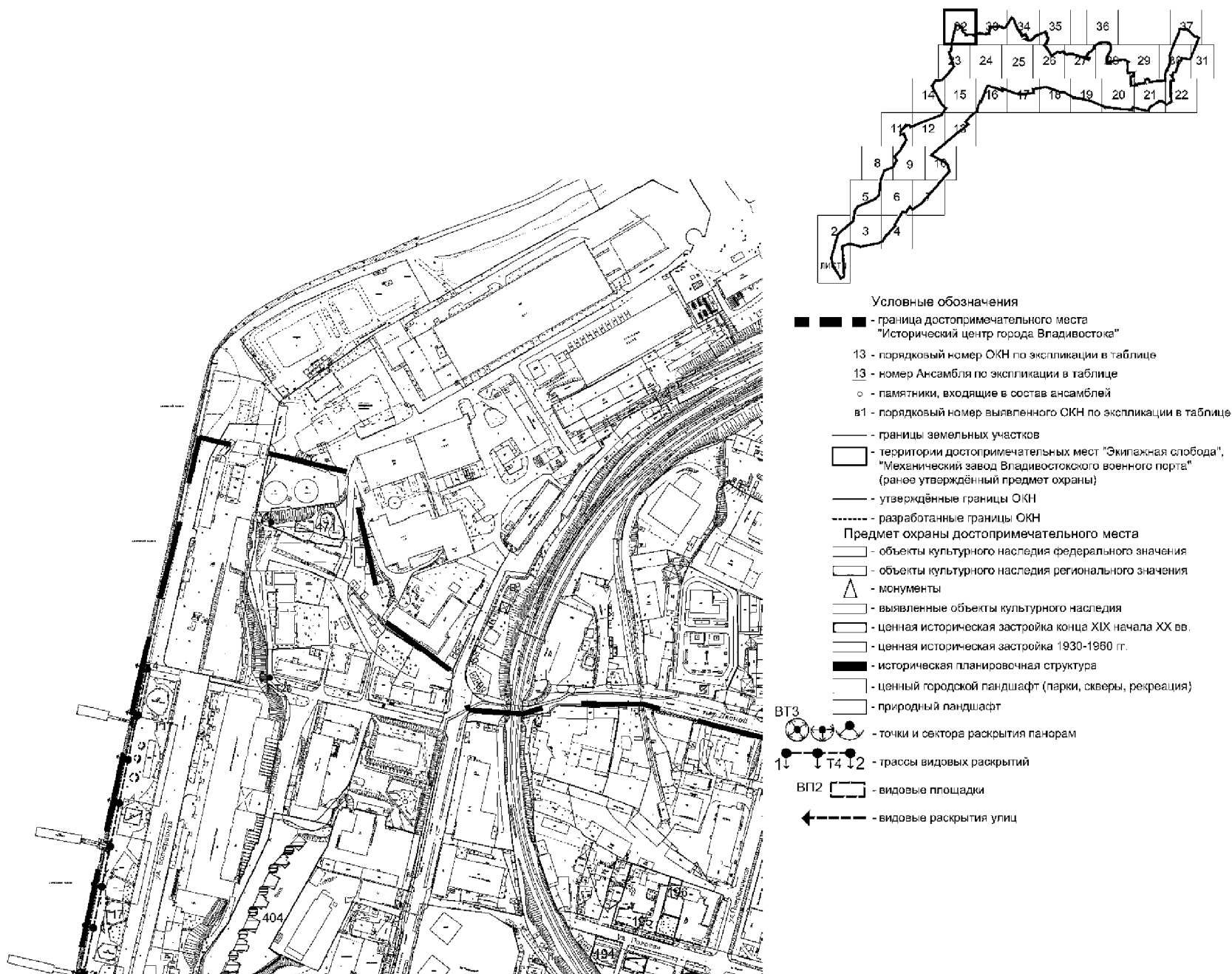


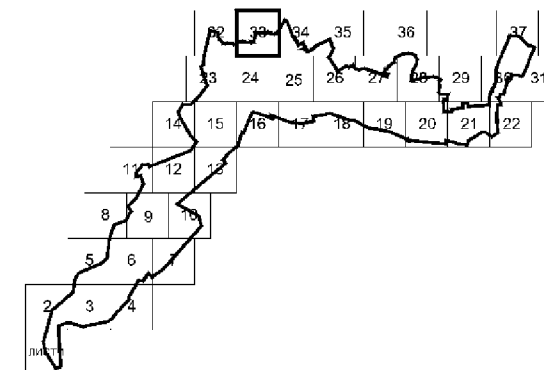
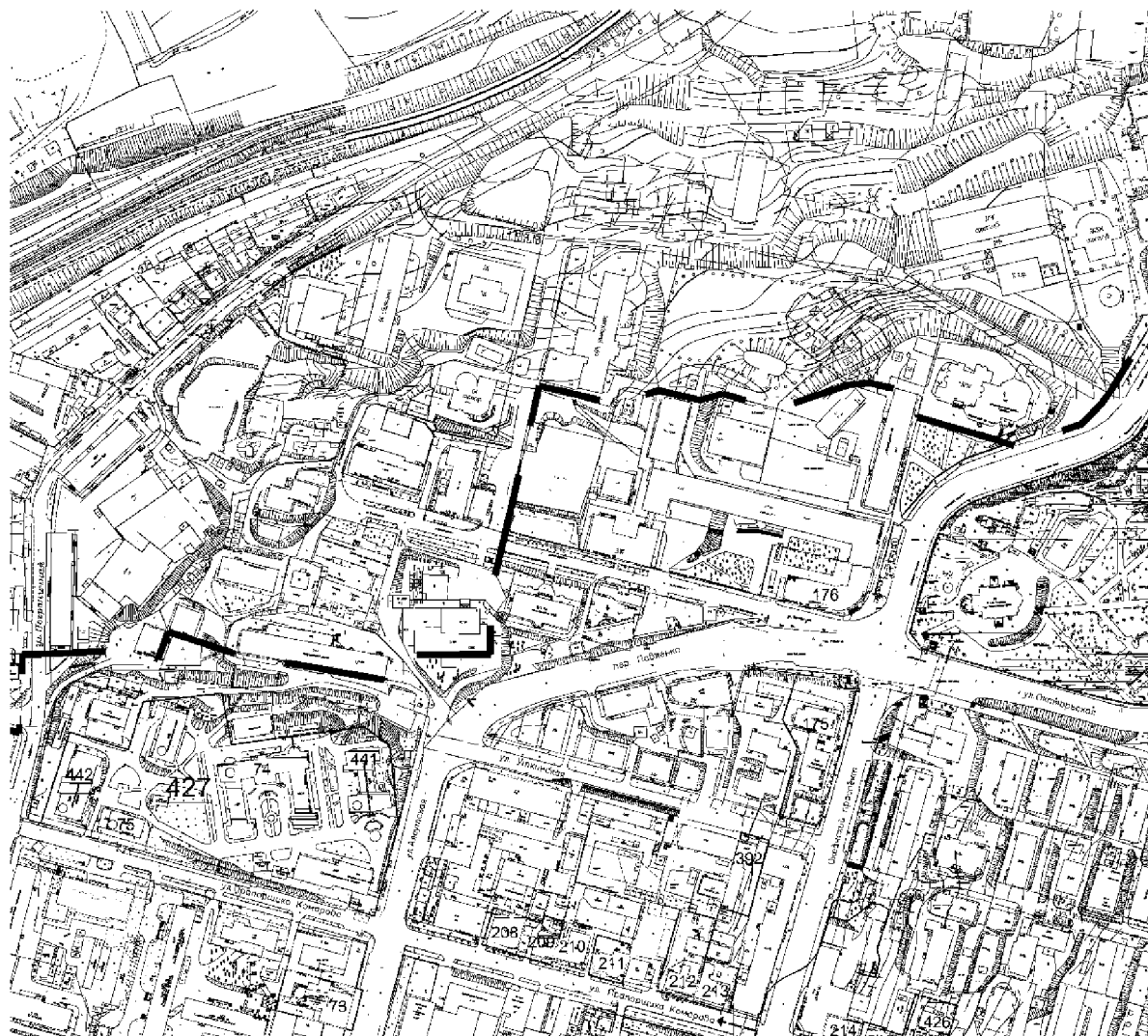
- Условные обозначения**
- - граница достопримечательного места «Исторический центр города Владивостока»
 - 13 - порядковый номер ОКН по экспликации в таблице
 - 13 - номер Ансамбля по экспликации в таблице
 - - памятники, входящие в состав ансамблей
 - в1 - порядковый номер выявленного ОКН по экспликации в таблице
 - - границы земельных участков
 - - территории достопримечательных мест «Экипажная слобода», «Механический завод Владивостокского военного порта» (ранее утвержденный предмет охраны)
 - - утвержденные границы ОКН
 - - - - - разработанные границы ОКН
- Предмет охраны достопримечательного места**
- - объекты культурного наследия федерального значения
 - - объекты культурного наследия регионального значения
 - ▲ - памятники
 - - выявленные объекты культурного наследия
 - - ценная историческая застройка конца XIX начала XX вв.
 - - ценная историческая застройка 1930-1960 гг.
 - - историческая планировочная структура
 - - ценный городской ландшафт (парки, скверы, рекреация)
 - - природный ландшафт
- BT3 - точки и сектора раскрытия панорам
- 11 T4 12 - трассы видовых раскрытий
- ВП2 - видовые площадки
- ← - видовые раскрытия улиц



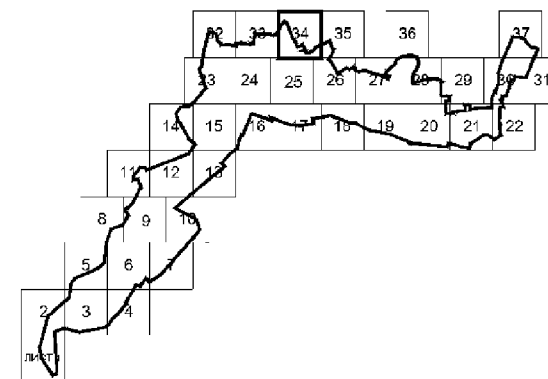
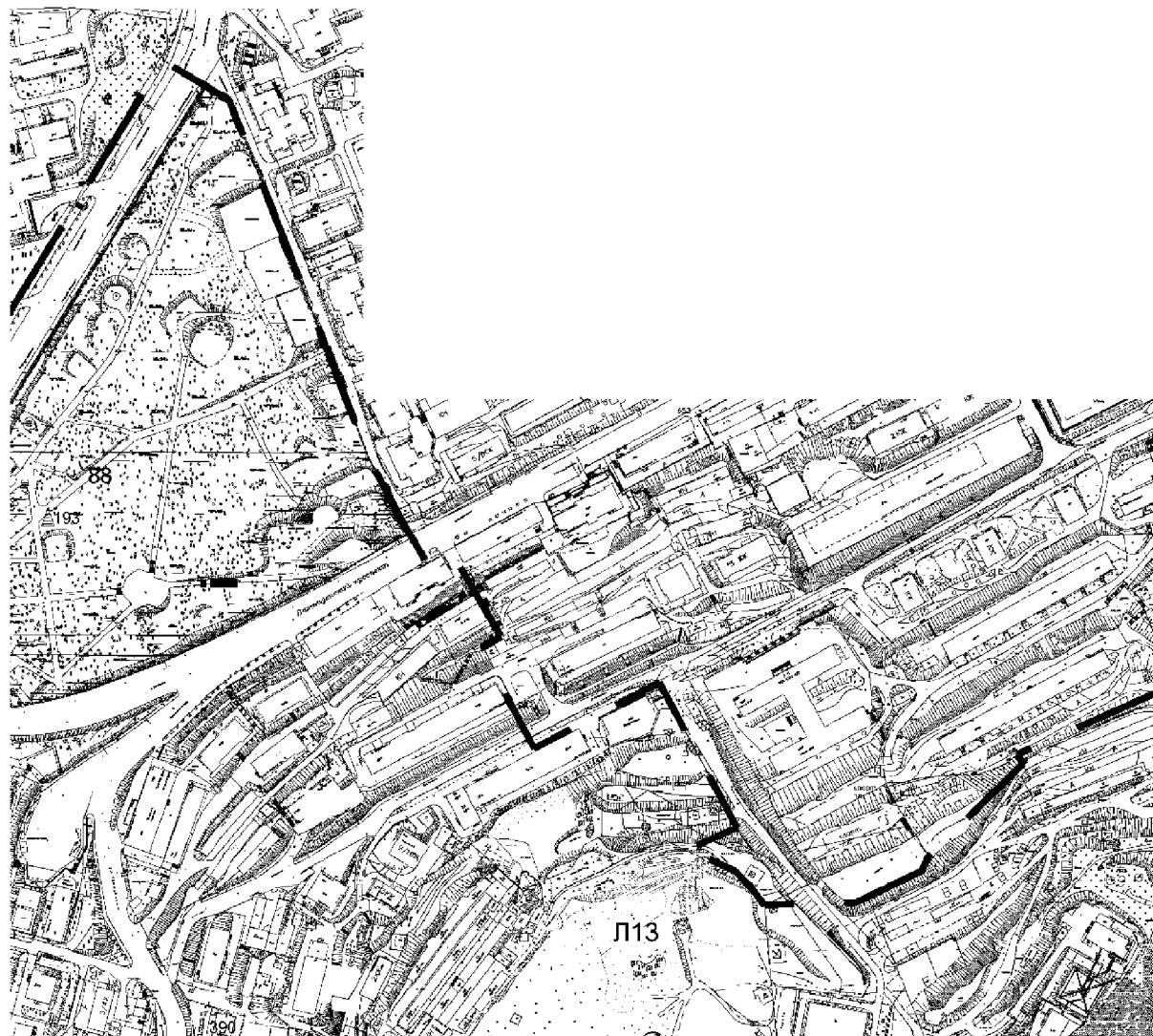
Условные обозначения

- — граница достопримечательного места "Исторический центр города Владивостока"
- 13 - порядковый номер ОКН по экспликации в таблице
- 13 - номер Ансамбля по экспликации в таблице
- - памятники, входящие в состав ансамблей
- 1 - порядковый номер выявленного ОКН по экспликации в таблице
- - границы земельных участков
- - территории достопримечательных мест "Экипажная слобода", "Механический завод Владивостокского военного порта" (ранее утвержденный предмет охраны)
- - утвержденные границы ОКН
- - - - - разработанные границы ОКН
- Предмет охраны достопримечательного места**
- - объекты культурного наследия федерального значения
- - объекты культурного наследия регионального значения
- ▲ - памятники
- - выявленные объекты культурного наследия
- - ценная историческая застройка конца XIX начала XX вв.
- - ценная историческая застройка 1930-1960 гг.
- - историческая планировочная структура
- - ценный городской ландшафт (парки, скверы, рекреация)
- - природный ландшафт
- BT3 - точки и сектора раскрытия панорам
- 1↓ T4 ↓ 2 - трассы видовых раскрытий
- BP2 □ - видовые площадки
- ← - видовые раскрытия улиц

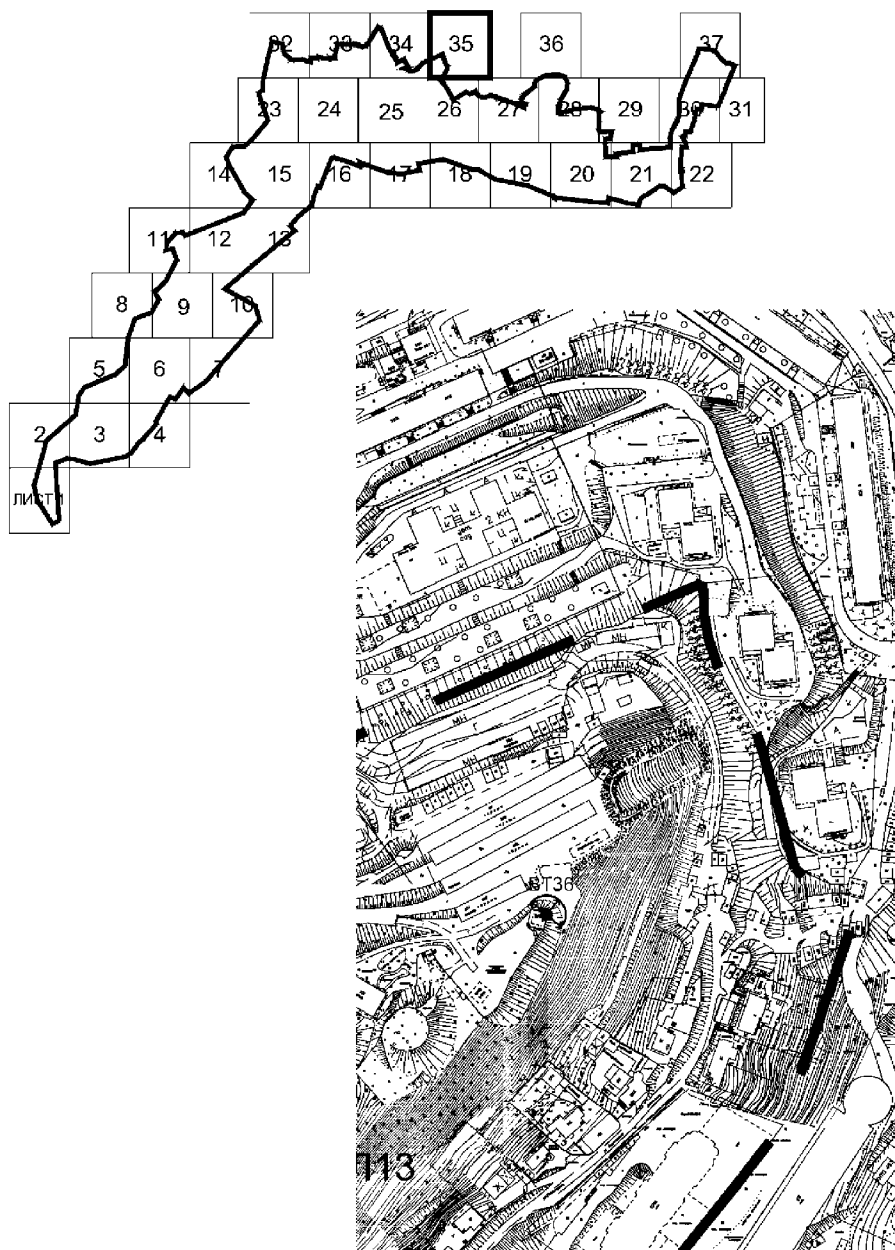




- Условные обозначения**
- - граница достопримечательного места "Исторический центр города Владивостока"
 - 13 - порядковый номер ОКН по экспликации в таблице
 - 13 - номер Ансамбля по экспликации в таблице
 - - памятники, входящие в состав ансамблей
 - в1 - порядковый номер выявленного ОКН по экспликации в таблице
 - - границы земельных участков
 - - территории достопримечательных мест "Экипажная слобода", "Механический завод Владивостокского военного порта" (ранее утвержденный предмет охраны)
 - - утвержденные границы ОКН
 - - разработанные границы ОКН
- Предмет охраны достопримечательного места**
- - объекты культурного наследия федерального значения
 - - объекты культурного наследия регионального значения
 - ▲ - памятники
 - - выявленные объекты культурного наследия
 - - ценная историческая застройка конца XIX начала XX вв.
 - - ценная историческая застройка 1930-1960 гг.
 - - историческая планировочная структура
 - - ценный городской ландшафт (парки, скверы, рекреация)
 - - природный ландшафт
- BT3
- - точки и сектора раскрытия панорам
 - 1↓ T4 2↓ - трассы видовых раскрытий
- ВП2
- - видовые площадки
 - ← - видовые раскрытия улиц

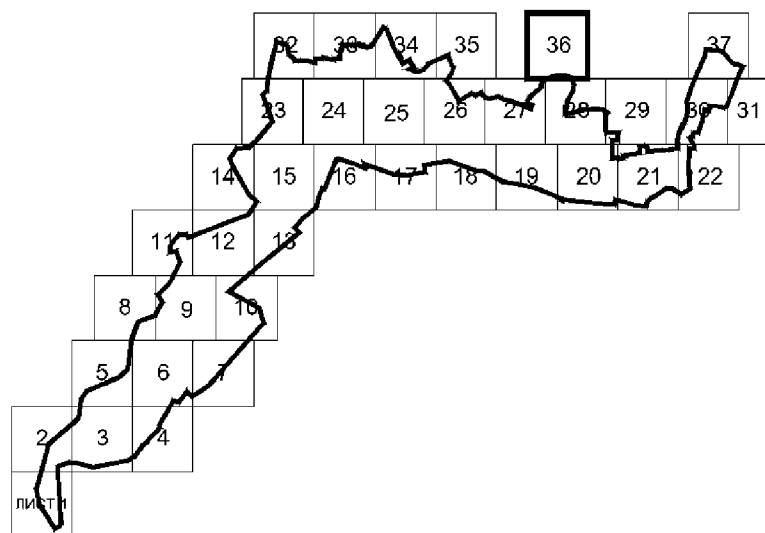


- Условные обозначения**
- - граница достопримечательного места "Исторический центр города Владивостока"
 - 13 - порядковый номер ОКН по экспликации в таблице
 - 13 - номер Ансамбля по экспликации в таблице
 - o - памятники, входящие в состав ансамблей
 - v1 - порядковый номер выявленного ОКН по экспликации в таблице
 - — — — — границы земельных участков
 - - территории достопримечательных мест "Экипажная слобода", "Механический завод Владивостокского военного порта" (ранее утвержденный предмет охраны)
 - — — — — утвержденные границы ОКН
 - - - - - разработанные границы ОКН
- Предмет охраны достопримечательного места**
- - объекты культурного наследия федерального значения
 - - объекты культурного наследия регионального значения
 - ▲ - памятники
 - - выявленные объекты культурного наследия
 - - ценная историческая застройка конца XIX начала XX вв.
 - - ценная историческая застройка 1930-1960 гг.
 - - историческая планировочная структура
 - - ценный городской ландшафт (парки, скверы, рекреация)
 - - природный ландшафт
- BT3 - точки и сектора раскрытия панорам
- 1 2 3 4 - трассы видовых раскрытий
- BT2 - видовые площадки
- ← - видовые раскрытия улиц



Условные обозначения

- — граница достопримечательного места "Исторический центр города Владивостока"
- 13 - порядковый номер ОКН по экспликации в таблице
- 13 - номер Ансамбля по экспликации в таблице
- - памятники, входящие в состав ансамблей
- v1 - порядковый номер выявленного ОКН по экспликации в таблице
- - границы земельных участков
- - территории достопримечательных мест "Экипажная слобода", "Механический завод Владивостокского военного порта" (ранее утверждённый предмет охраны)
- - утверждённые границы ОКН
- - - - - разработанные границы ОКН
- Предмет охраны достопримечательного места
- - объекты культурного наследия федерального значения
- - объекты культурного наследия регионального значения
- ▲ - монументы
- - выявленные объекты культурного наследия
- - ценная историческая застройка конца XIX начала XX вв.
- - ценная историческая застройка 1930-1960 гг.
- - историческая планировочная структура
- - ценный городской ландшафт (парки, скверы, рекреация)
- - природный ландшафт
- BT3 - точки и сектора раскрытия панорам
- 1 T4 2 - трассы видовых раскрытий
- ВП2 - видовые площадки
- ← - видовые раскрытия улиц



Условные обозначения

- ■ ■ - граница достопримечательного места "Исторический центр города Владивостока"
- 13 - порядковый номер ОКН по экспликации в таблице
- 13 - номер Ансамбля по экспликации в таблице
- - памятники, входящие в состав ансамблей
- v1 - порядковый номер выявленного ОКН по экспликации в таблице

- - границы земельных участков
- - территории достопримечательных мест "Экипажная слобода", "Механический завод Владивостокского военного порта" (ранее утверждённый предмет охраны)
- - утверждённые границы ОКН
- - разработанные границы ОКН

Предмет охраны достопримечательного места

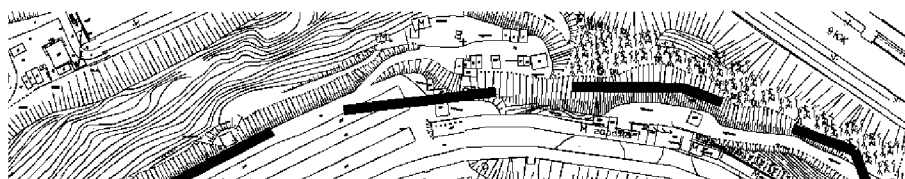
- - объекты культурного наследия федерального значения
- - объекты культурного наследия регионального значения
- △ - памятники
- - выявленные объекты культурного наследия
- - ценная историческая застройка конца XIX начала XX вв.
- - ценная историческая застройка 1930-1960 гг.
- - историческая планировочная структура
- - ценный городской пандшафт (парки, скверы, рекреация)
- - природный ландшафт

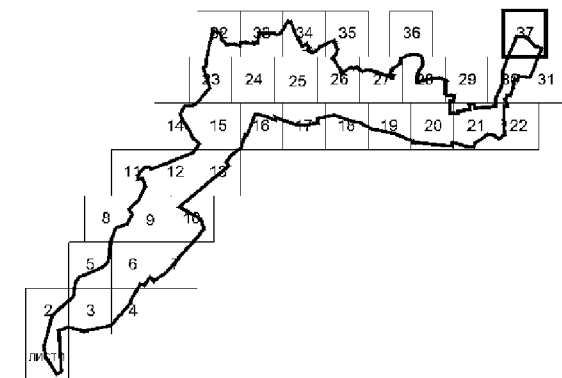
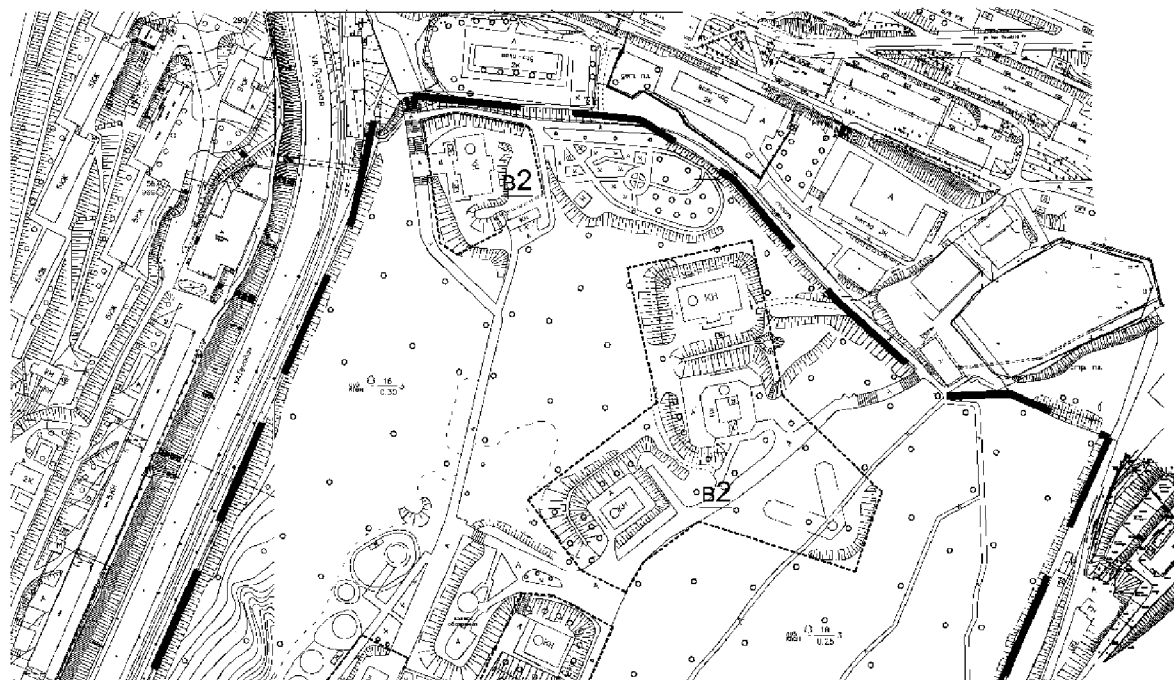
- BT3 - точки и сектора раскрытия панорам

- 1↓ T4 ↓ 2 - трассы видовых раскрытий

- BP2 - видовые площадки

- ← - видовые раскрытия улиц





Условные обозначения

- — граница достопримечательного места «Исторический центр города Владивостока»
- 13 — порядковый номер ОКН по экспликации в таблице
- 13 — номер Ансамбля по экспликации в таблице
- — памятники, входящие в состав ансамблей
- в1 — порядковый номер выявленного ОКН по экспликации в таблице
- границы земельных участков
- — территории достопримечательных мест «Эксплажная слобода», «Механический завод Владивостокского военного порта» (ранее утвержденный предмет охраны)
- утвержденные границы ОКН
- - - - - разработанные границы ОКН
- Предмет охраны достопримечательного места
- — объекты культурного наследия федерального значения
- — объекты культурного наследия регионального значения
- ▲ — памятники
- — выявленные объекты культурного наследия
- — ценная историческая застройка конца XIX начала XX вв.
- — ценная историческая застройка 1930-1960 гг.
- — историческая планировочная структура
- — ценный городской ландшафт (парки, скверы, рекреация)
- — природный ландшафт
- BT3 — точки и сектора раскрытия панорам
- 10 — T4 — 2 — трессы видовых раскрытий
- ВП2 □ — видовые площадки
- ← — видовые раскрытия улиц