



# ПРАВИТЕЛЬСТВО ПРИМОРСКОГО КРАЯ

## ПОСТАНОВЛЕНИЕ

29.11.2023

г. Владивосток

№ 823-пп

**Об установлении зон санитарной охраны для  
водозаборных скважин № 15/2-М, № 15/3-М (резервная),  
расположенных в 3 км северо-западнее с. Григорьевка  
Михайловского муниципального района  
Приморского края**

В соответствии с Федеральным законом от 30 марта 1999 года № 52-ФЗ «О санитарно-эпидемиологическом благополучии населения», на основании санитарно-эпидемиологического заключения Управления Федеральной службы по надзору в сфере защиты прав потребителей и благополучия человека по Приморскому краю от 19 февраля 2018 года № 25.ПЦ.01.000.Т.000197.02.18 Правительство Приморского края постановляет:

1. Установить зоны санитарной охраны для водозаборных скважин № 15/2-М, № 15/3-М (резервная), расположенных в 3 км северо-западнее с. Григорьевка Михайловского муниципального района Приморского края.

2. Утвердить прилагаемые:

границы зон санитарной охраны для водозаборных скважин № 15/2-М, № 15/3-М (резервная), расположенных в 3 км северо-западнее с. Григорьевка Михайловского муниципального района Приморского края;

режимы зон санитарной охраны для водозаборных скважин № 15/2-М, № 15/3-М (резервная), расположенных в 3 км северо-западнее с. Григорьевка Михайловского муниципального района Приморского края.

3. Департаменту информационной политики Приморского края обеспечить официальное опубликование настоящего постановления.

Первый вице-губернатор Приморского края –  
Председатель Правительства  
Приморского края

В.Г. Щербина

**УТВЕРЖДЕНЫ**

постановлением  
Правительства Приморского края  
от 29.11.2023 № 823-пп

**ГРАНИЦЫ ЗОН САНИТАРНОЙ ОХРАНЫ**  
для водозаборных скважин № 15/2-М, № 15/3-М (резервная),  
расположенных в 3 км северо-западнее с. Григорьевка Михайловского  
муниципального района Приморского края

ОПИСАНИЕ МЕСТОПОЛОЖЕНИЯ ГРАНИЦ  
«Скважина № 15/2-М»,  
расположенная в с. Григорьевка Михайловского муниципального района  
Приморского края

I пояс зоны санитарной охраны

(наименование объекта, местоположение границ которого описано (далее - объект))

Раздел 1

Сведения об объекте		
№ п/п	Характеристики объекта	Описание характеристик
1	2	3
1	Местоположение объекта	Приморский край, Михайловский р-н, Григорьевка с
2	Площадь объекта ± величина погрешности определения площади ( $P \pm \Delta P$ )	$5\,109 \text{ м}^2 \pm 32 \text{ м}^2$


Раздел 2							
Сведения о местоположении границ объекта							
1. Система координат		МСК-25, зона 2					
2. Сведения о характерных точках границ объекта							
Обозначение характерных точек границ	Координаты, м		Метод определения координат характерной точки	Средняя квадратическая погрешность положения характерной точки (Мт), м	Описание обозначения точки на местности (при наличии)		
	X	Y					
1	2	3	4	5	6		
1	479 120,84	2 160 710,64	Метод спутниковых геодезических измерений (определений)	0,10	—		
2	479 036,64	2 160 701,77		0,10			
3	479 042,96	2 160 641,76		0,10			
4	479 127,17	2 160 650,63		0,10			
1	479 120,84	2 160 710,64		0,10			
3. Сведения о характерных точках части (частей) границы объекта							
1	2	3	4	5	6		
—	—	—	—	—	—		
Раздел 3							
Сведения о местоположении измененных (уточненных) границ объекта							
1. Система координат		МСК-25, зона 2					
2. Сведения о характерных точках границ объекта							
Обозначение характерных точек границы	Существующие координаты, м		Измененные (уточненные) координаты, м		Метод определения координат характерной точки	Средняя квадратическая погрешность положения характерной точки (Мт), м	Описание обозначения точки на местности (при наличии)
	X	Y	X	Y			
1	2	3	4	5	6	7	8
—	—	—	—	—	—	—	—
3. Сведения о характерных точках части (частей) границы объекта							
1	2	3	4	5	6	7	8
—	—	—	—	—	—	—	—

### ТЕКСТОВОЕ ОПИСАНИЕ

#### местоположения границ зон санитарной охраны

Прохождение границы		Описание прохождения границы
от точки	до точки	
1	2	3
1	1	-

Раздел 4  
План границ объекта



Масштаб 1:5 000

Используемые условные знаки и обозначения:

- \_\_\_\_\_ - Участки на кадастровом учете
- \_\_\_\_\_ - граница объекта
- - Характерная точка объекта

Подпись \_\_\_\_\_



*Handwritten signature*

Дата « 6 » мая 20 23 г.

Место для отложения почтовой (или иной) корреспонденции (при наличии) лица, составившего описание местоположения границ объекта

ОПИСАНИЕ МЕСТОПОЛОЖЕНИЯ ГРАНИЦ  
«Скважина № 15/2-М»,  
расположенная в с. Григорьевка Михайловского муниципального района  
Приморского края

II пояс зоны санитарной охраны

(наименование объекта, местоположение границ которого описано (далее - объект))

Раздел 1

Сведения об объекте		
№ п/п	Характеристики объекта	Описание характеристик
1	2	3
1	Местоположение объекта	Приморский край, Михайловский р-н, Григорьевка с
2	Площадь объекта ± величина погрешности определения площади ( $P \pm \Delta P$ )	$5\,109\text{ м}^2 \pm 45\text{ м}^2$

## Раздел 2

## Сведения о местоположении границ объекта

1. Система координат	МСК-25, зона 2
----------------------	----------------

## 2. Сведения о характерных точках границ объекта

Обозначение характерных точек границ	Координаты, м		Метод определения координат характерной точки	Средняя квадратическая погрешность положения характерной точки (Mt), м	Описание обозначения точки на местности (при наличии)
	X	Y			
1	2	3	4	5	6
1	479 120,84	2 160 710,64	Метод спутниковых геодезических измерений (определений)	0,10	—
2	479 036,64	2 160 701,77		0,10	
3	479 042,96	2 160 641,76		0,10	
4	479 127,17	2 160 650,63		0,10	
1	479 120,84	2 160 710,64		0,10	

## 3. Сведения о характерных точках части (частей) границы объекта

1	2	3	4	5	6
—	—	—	—	—	—

## Раздел 3

## Сведения о местоположении измененных (уточненных) границ объекта

1. Система координат	МСК-25, зона 2
----------------------	----------------

## 2. Сведения о характерных точках границ объекта

Обозначение характерных точек границы	Существующие координаты, м		Измененные (уточненные) координаты, м		Метод определения координат характерной точки	Средняя квадратическая погрешность положения характерной точки (Mt), м	Описание обозначения точки на местности (при наличии)
	X	Y	X	Y			
1	2	3	4	5	6	7	8
—	—	—	—	—	—	—	—

## 3. Сведения о характерных точках части (частей) границы объекта


1	2	3	4	5	6	7	8
—	—	—	—	—	—	—	—

## ТЕКСТОВОЕ ОПИСАНИЕ

## местоположения границ зон санитарной охраны

Прохождение границы		Описание прохождения границы
от точки	до точки	
1	2	3
1	1	-

Раздел 4  
План границ объекта



Масштаб 1:5 000

Используемые условные знаки и обозначения:

- \_\_\_\_\_ - Участки на кадастровом учете
- \_\_\_\_\_ - граница объекта
- - Характерная точка объекта

Подпись \_\_\_\_\_



*[Handwritten signature]*

Дата « 6 » мая 20 23 г.

Место для отметки по форме (или в личном) лица, составившего описание местоположения границ объекта



**ОПИСАНИЕ МЕСТОПОЛОЖЕНИЯ ГРАНИЦ**  
**«Скважина № 15/2-М»,**  
**расположенная в с. Григорьевка Михайловского муниципального района**  
**Приморского края**

**III пояс зоны санитарной охраны**

(наименование объекта, местоположение границ которого описано (далее - объект))

**Раздел 1**

Сведения об объекте		
№ п/п	Характеристики объекта	Описание характеристик
1	2	3
1	Местоположение объекта	Приморский край, Михайловский р-н, Григорьевка с
2	Площадь объекта ± величина погрешности определения площади ( $P \pm \Delta P$ )	41 545 м <sup>2</sup> ± 98 м <sup>2</sup>

**Раздел 2**

Сведения о местоположении границ объекта					
1. Система координат <u>мск-25, зона 2</u>					
2. Сведения о характерных точках границ объекта					
Обозначение характерных точек границ	Координаты, м		Метод определения координат характерной точки	Средняя квадратическая погрешность положения характерной точки (Mt), м	Описание обозначения точки на местности (при наличии)
	X	Y			
1	2	3	4	5	6
1	479 057,72	2 160 646,75	Метод спутниковых геодезических измерений (определений)	0,10	—
2	479 069,20	2 160 644,46		0,10	
3	479 716,96	2 160 712,51		0,10	
4	479 725,29	2 160 714,63		0,10	
5	479 735,03	2 160 721,13		0,10	
6	479 741,53	2 160 730,86		0,10	
7	479 743,81	2 160 742,34		0,10	
8	479 741,53	2 160 753,82		0,10	
9	479 735,03	2 160 763,56		0,10	
10	479 725,29	2 160 770,06		0,10	
11	479 713,81	2 160 772,34		0,10	
12	479 066,05	2 160 704,30		0,10	
13	479 057,72	2 160 702,18		0,10	
14	479 047,99	2 160 695,68		0,10	
15	479 041,48	2 160 685,94		0,10	
16	479 039,20	2 160 674,46		0,10	
17	479 041,48	2 160 662,98		0,10	

**Раздел 2**

Сведения о местоположении границ объекта					
1	2	3	4	5	6
18	479 047,99	2 160 653,25	Метод спутниковых геодезических измерений (определений)	0,10	—
1	479 057,72	2 160 646,75		0,10	
3. Сведения о характерных точках части (частей) границы объекта					
1	2	3	4	5	6
—	—	—	—	—	—

## Раздел 3


Сведения о местоположении измененных (уточненных) границ объекта							
1. Система координат мск-25, зона 2							
2. Сведения о характерных точках границ объекта							
Обозначение характерных точек границы	Существующие координаты, м		Измененные (уточненные) координаты, м		Метод определения координат характерной точки	Средняя квадратическая погрешность положения характерной точки (M <sub>t</sub> ), м	Описание обозначения точки на местности (при наличии)
	X	Y	X	Y			
1	2	3	4	5	6	7	8
—	—	—	—	—	—	—	—
3. Сведения о характерных точках части (частей) границы объекта							
1	2	3	4	5	6	7	8
—	—	—	—	—	—	—	—

## ТЕКСТОВОЕ ОПИСАНИЕ

## местоположения границ зон санитарной охраны

Прохождение границы		Описание прохождения границы
от точки	до точки	
1	2	3
1	1	-

Раздел 4  
План границ объекта



Масштаб 1:5 000

Используемые условные знаки и обозначения:

- \_\_\_\_\_ - Участки на кадастровом учете
- \_\_\_\_\_ - граница объекта
- - Характерная точка объекта

Подпись \_\_\_\_\_ *Нат* Дата « 6 » мая 20 23 г.

Место для отписки (при наличии) лица, составившего описание местоположения границ объекта






3. Сведения о характерных точках части (частей) границы объекта							
1	2	3	4	5	6	7	8
—	—	—	—	—	—	—	—

**ТЕКСТОВОЕ ОПИСАНИЕ**  
местоположения границ зон санитарной охраны

Прохождение границы		Описание прохождения границы
от точки	до точки	
1	2	3
1	1	-

Раздел 4  
План границ объекта



Масштаб 1:5 000

Используемые условные знаки и обозначения:

- \_\_\_\_\_ - Участки на кадастровом учете
- \_\_\_\_\_ - граница объекта
- - Характерная точка объекта

Подпись \_\_\_\_\_



*Handwritten signature*

Дата « 6 » мая 20 23 г.

Место для подписи (или печати) лица, составившего описание местоположения границ объекта

ОПИСАНИЕ МЕСТОПОЛОЖЕНИЯ ГРАНИЦ  
«Скважина № 15/3-М (резервная)»,  
расположенная в с. Григорьевка Михайловского муниципального района  
Приморского края

II пояс зоны санитарной охраны

(наименование объекта, местоположение границ которого описано (далее - объект))

**Раздел 1**

Сведения об объекте		
№ п/п	Характеристики объекта	Описание характеристик
1	2	3
1	Местоположение объекта	Приморский край, Михайловский р-н, Григорьевка с
2	Площадь объекта ± величина погрешности определения площади ( $P \pm \Delta P$ )	$5\,109\text{ м}^2 \pm 45\text{ м}^2$

**Раздел 2**

Сведения о местоположении границ объекта					
1. Система координат		мск-25, зона 2			
2. Сведения о характерных точках границ объекта					
Обозначение характерных точек границ	Координаты, м		Метод определения координат характерной точки	Средняя квадратическая погрешность положения характерной точки (Mt), м	Описание обозначения точки на местности (при наличии)
	X	Y			
1	2	3	4	5	6
1	479 120,84	2 160 710,64	Метод спутниковых геодезических измерений (определений)	0,10	—
2	479 036,64	2 160 701,77		0,10	
3	479 042,96	2 160 641,76		0,10	
4	479 127,17	2 160 650,63		0,10	
1	479 120,84	2 160 710,64		0,10	
3. Сведения о характерных точках части (частей) границы объекта					
1	2	3	4	5	6
—	—	—	—	—	—

**Раздел 3**

Сведения о местоположении измененных (уточненных) границ объекта	
1. Система координат	
мск-25, зона 2	


2. Сведения о характерных точках границ объекта							
Обозначение характерных точек границы	Существующие координаты, м		Измененные (уточненные) координаты, м		Метод определения координат характерной точки	Средняя квадратическа я погрешность положения характерной точки (Mt), м	Описание обозначени я точки на местности (при наличии)
	X	Y	X	Y			
1	2	3	4	5	6	7	8
—	—	—	—	—	—	—	—
3. Сведения о характерных точках части (частей) границы объекта							
1	2	3	4	5	6	7	8
—	—	—	—	—	—	—	—

**ТЕКСТОВОЕ ОПИСАНИЕ**  
местоположения границ зон санитарной охраны

Прохождение границы		Описание прохождения границы
от точки	до точки	
1	2	3
1	1	-




Раздел 4  
План границ объекта



Масштаб 1:5 000

Используемые условные знаки и обозначения:

- - Участки на кадастровом учете
- - граница объекта
- - Характерная точка объекта

Подпись \_\_\_\_\_  Дата « 6 » мая 20 23 г.

Место для отиска почерка (при наличии) лица, составившего описание местоположения границ объекта



**ОПИСАНИЕ МЕСТОПОЛОЖЕНИЯ ГРАНИЦ**  
**«Скважина № 15/3-М (резервная)»,**  
**расположенная в с. Григорьевка Михайловского муниципального района**  
**Приморского края**

**III пояс зоны санитарной охраны**

(наименование объекта, местоположение границ которого описано (далее - объект))

**Раздел 1**

Сведения об объекте		
№ п/п	Характеристики объекта	Описание характеристик
1	2	3
1	Местоположение объекта	Приморский край, Михайловский р-н, Григорьевка с
2	Площадь объекта ± величина погрешности определения площади ( $P \pm \Delta P$ )	41 545 м <sup>2</sup> ± 98 м <sup>2</sup>

**Раздел 2**

Сведения о местоположении границ объекта					
1. Система координат		мск-25, зона 2			
2. Сведения о характерных точках границ объекта					
Обозначение характерных точек границ	Координаты, м		Метод определения координат характерной точки	Средняя квадратическая погрешность положения характерной точки (Mt), м	Описание обозначения точки на местности (при наличии)
	X	Y			
1	2	3	4	5	6
1	479 057,72	2 160 646,75	Метод спутниковых геодезических измерений (определений)	0,10	—
2	479 069,20	2 160 644,46		0,10	
3	479 716,96	2 160 712,51		0,10	
4	479 725,29	2 160 714,63		0,10	
5	479 735,03	2 160 721,13		0,10	
6	479 741,53	2 160 730,86		0,10	
7	479 743,81	2 160 742,34		0,10	
8	479 741,53	2 160 753,82		0,10	
9	479 735,03	2 160 763,56		0,10	
10	479 725,29	2 160 770,06		0,10	
11	479 713,81	2 160 772,34		0,10	
12	479 066,05	2 160 704,30		0,10	
13	479 057,72	2 160 702,18		0,10	
14	479 047,99	2 160 695,68		0,10	
15	479 041,48	2 160 685,94		0,10	
16	479 039,20	2 160 674,46		0,10	
17	479 041,48	2 160 662,98		0,10	


Раздел 2							
Сведения о местоположении границ объекта							
1	2	3	4	5	6		
18	479 047,99	2 160 653,25	Метод спутниковых геодезических измерений (определений)	0,10	—		
1	479 057,72	2 160 646,75		0,10			
3. Сведения о характерных точках части (частей) границы объекта							
1	2	3	4	5	6		
—	—	—	—	—	—		
Раздел 3							
Сведения о местоположении измененных (уточненных) границ объекта							
1. Система координат		МСК-25, зона 2					
2. Сведения о характерных точках границ объекта							
Обозначение характерных точек границы	Существующие координаты, м		Измененные (уточненные) координаты, м		Метод определения координат характерной точки	Средняя квадратическая погрешность положения характерной точки (M <sub>t</sub> ), м	Описание обозначения точки на местности (при наличии)
	X	Y	X	Y			
1	2	3	4	5	6	7	8
—	—	—	—	—	—	—	—
3. Сведения о характерных точках части (частей) границы объекта							
1	2	3	4	5	6	7	8
—	—	—	—	—	—	—	—

### ТЕКСТОВОЕ ОПИСАНИЕ

#### местоположения границ зон санитарной охраны

Прохождение границы		Описание прохождения границы
от точки	до точки	
1	2	3
1	1	-

Раздел 4  
План границ объекта



Масштаб 1:5 000

Используемые условные знаки и обозначения:

- \_\_\_\_\_ - Участки на кадастровом учете
- \_\_\_\_\_ - граница объекта
- - Характерная точка объекта

Подпись \_\_\_\_\_ *Иван* Дата « 6 » мая 20 23 г.

Место для оттиска \_\_\_\_\_ (при наличии) лица, составившего описание местоположения границ объекта



**УТВЕРЖДЕНЫ**

постановлением  
Правительства Приморского края  
от 29.11.2023 № 823-пп

**РЕЖИМЫ ЗОН САНИТАРНОЙ ОХРАНЫ**  
**для водозаборных скважин № 15/2-М, № 15/3-М (резервная),**  
**расположенных в 3 км северо-западнее с. Григорьевка Михайловского**  
**муниципального района Приморского края**  
(наименование объекта, местоположение границ которого описано (далее - объект))

## **Режим и правила хозяйственного использования территории поясов зон санитарной охраны**

При эксплуатации скважин № 15/2-М, № 15/3-М (резервная), расположенных в 3 км северо-западнее с. Григорьевка Михайловского муниципального района Приморского края (далее - водозабор), предусматривается обязательное выполнение нижеприведенных водоохраных мероприятий (далее - мероприятия).

Состав их определен применительно к конкретным природным условиям и существующей санитарной обстановке территории зон санитарной охраны (далее - ЗСО) трех поясов в соответствии с Санитарными правилами и нормами «Зоны санитарной охраны источников водоснабжения и водопроводов питьевого назначения. СанПиН 2.1.4.1110-02», утвержденными постановлением Главного государственного санитарного врача Российской Федерации от 14 марта 2002 года № 10 «О введении в действие Санитарных правил и норм «Зоны санитарной охраны источников водоснабжения и водопроводов питьевого назначения. СанПиН 2.1.4.1110-02» (далее - СанПиН 2.1.4.1110-02).

Перечень основных мероприятий водозабора разработан с учетом современного и перспективного хозяйственного использования территории вокруг водозабора.

Целью мероприятий является максимальное снижение вероятности микробного и химического загрязнения воды источника водоснабжения, что позволит при современной технологии обработки обеспечить получение воды питьевого качества.

Мероприятия предусматриваются для I, II, III поясов ЗСО в соответствии с их назначением. Они могут носить единовременный, постоянный или режимный характер в течение всего периода эксплуатации водозабора.

Вокруг источника водоснабжения запрещается такое использование территории, которое может вызвать качественное или количественное

ухудшение извлекаемой воды.

В соответствии с п. 1.15 СанПиН 2.1.4.1110-02 санитарные мероприятия должны выполняться:

а) в пределах I пояса ЗСО – органами коммунального хозяйства или другими владельцами водопроводов;

б) в пределах II и III поясов ЗСО - владельцами объектов, оказывающих (или могущих оказать) отрицательное влияние на качество воды источников водоснабжения.

Государственный санитарно-эпидемиологический надзор на территории ЗСО осуществляется органами и учреждениями государственной санитарно-эпидемиологической службы Российской Федерации путем разработки и контроля за проведением гигиенических и противоэпидемиологических мероприятий, согласования мероприятий и контроля качества воды источника (СанПиН 2.1.4.1110-02, п.1.16). Основные мероприятия приводятся в соответствии с пунктами 3.1, 3.2, 3.4 СанПиН 2.1.4.1110-02.

### **Мероприятия по I поясу**

Территория I пояса ЗСО должна быть спланирована для отвода поверхностного стока за ее пределы, озеленена, ограждена и обеспечена охраной. Дорожки к сооружениям должны иметь твердое покрытие.

Не допускается: посадка высокоствольных деревьев, все виды строительства, не имеющие непосредственного отношения к эксплуатации, реконструкции и расширению водопроводных сооружений, в том числе прокладка трубопроводов различного назначения, размещение жилых и хозяйственно-бытовых зданий, проживание людей, применение ядохимикатов и удобрений.

Здания должны быть оборудованы канализацией с отведением сточных вод в ближайшую систему бытовой или производственной канализации или на местные станции очистных сооружений, расположенные за пределами I пояса ЗСО с учетом санитарного режима на территории II пояса.

Водопроводные сооружения, расположенные в I поясе зоны санитарной охраны, должны быть оборудованы с учетом предотвращения возможности загрязнения питьевой воды через оголовки и устья скважин.

Все водозаборы должны быть оборудованы аппаратурой для систематического контроля соответствия фактического дебита при эксплуатации водозабора проектной производительности, предусмотренной при проектировании и обосновании границ ЗСО.

### **Мероприятия по II и III поясам**

Запрещается: закачка отработанных вод в подземные горизонты, подземное складирование твердых отходов и разработка недр земли, размещение складов горюче-смазочных материалов, ядохимикатов и минеральных удобрений, накопителей промстоков, шламохранилищ и других объектов, обуславливающих опасность химического загрязнения подземных вод. Размещение таких объектов допускается в пределах III пояса ЗСО только при использовании защищенных подземных вод, при условии выполнения специальных мероприятий по защите водоносного горизонта от загрязнения при наличии санитарно-эпидемиологического заключения.

### **Дополнительные мероприятия по II поясу**

Не допускается: размещение кладбищ, скотомогильников, полей ассенизации, полей фильтрации, навозохранилищ, силосных траншей, животноводческих и птицеводческих предприятий и других объектов, обуславливающих опасность микробного загрязнения подземных вод, применение удобрений и ядохимикатов, рубка леса главного пользования и реконструкции, выполнение мероприятий по санитарному благоустройству территории населенных пунктов и других объектов (оборудование канализацией, устройство водонепроницаемых выгребов, организация отвода поверхностного стока и др.).

### **Мероприятия по санитарно-защитной полосе водоводов**

В пределах санитарно-защитной полосы должны отсутствовать



источники загрязнения почвы и грунтовых вод.

Не допускается прокладка водоводов по территории свалок, полей ассенизации, полей фильтрации, полей орошения, кладбищ, скотомогильников, а также прокладка магистральных водоводов по территории промышленных и сельскохозяйственных объектов.

---



**ФЕДЕРАЛЬНАЯ СЛУЖБА ПО НАДЗОРУ**

**В СФЕРЕ ЗАЩИТЫ ПРАВ ПОТРЕБИТЕЛЕЙ И БЛАГОПОЛУЧИЯ ЧЕЛОВЕКА**  
Управление Федеральной службы по надзору в сфере защиты прав потребителей и благополучия человека по Приморскому краю

специальное территориальное отделение

**САНИТАРНО-ЭПИДЕМИОЛОГИЧЕСКОЕ ЗАКЛЮЧЕНИЕ**

№ 25.ПЦ.01.000.Т.000197.02.18 от 19.02.2018 г.

Настоящим санитарно-эпидемиологическим заключением удостоверяется, что требования, установленные в проектной документации (перечислить рассмотренные документы, указать наименование и адрес организации-разработчика):

Зона санитарной охраны проектируемых водозаборных скважин №№ 15/2-М, 15/3-М (резервная) для обеспечения водоснабжения проектируемого центра по производству семени ООО «РУСАГРО-ПРИМОРЬЕ», расположенных в 3 км северо-западнее с. Григорьевка Михайловского муниципального района Приморского края.

Общество с ограниченной ответственностью "Примгидрогео". 692481, Приморский край, с. Вольно-Надеждинское, ул. Анисимова, д.92, кв.25 (Российская Федерация)

СООТВЕТСТВУЮТ (НЕ СООТВЕТСТВУЮТ) государственным санитарно-эпидемиологическим правилам и нормативам (ненужное зачеркнуть, указать полное наименование санитарных правил)


СанПиН 2.1.4.1110-02 "Зоны санитарной охраны источников водоснабжения и водопроводов питьевого водоснабжения".

Основанием для признания представленных документов соответствующими (не соответствующими) государственным санитарно-эпидемиологическим правилам и нормативам являются (перечислить рассмотренные документы):

Экспертное заключение №20/7.2-Т от 30.01.2018г. ФБУЗ "Центр гигиены и эпидемиологии в Приморском крае".



Главный государственный санитарный врач  
(заместитель главного государственного санитарного врача)



№1630923