



**ИНСПЕКЦИЯ ПО ОХРАНЕ ОБЪЕКТОВ  
КУЛЬТУРНОГО НАСЛЕДИЯ ПРИМОРСКОГО КРАЯ**

**ПРИКАЗ**

08.08.2023

№ 312

г. Владивосток

**Об утверждении границ территории  
объекта культурного наследия (памятника  
истории и культуры) народов Российской Федерации  
регионального значения «Жилой дом», 1948 г.,  
регистрационный номер 251610489410005,  
расположенного по адресу (местонахождение):  
Приморский край, г. Уссурийск,  
ул. Володарского, д. 78**

В соответствии с Федеральным законом от 25 июня 2002 года № 73-ФЗ «Об объектах культурного наследия (памятниках истории и культуры) народов Российской Федерации», законом Приморского края от 30 апреля 2015 года № 612-КЗ «Об охране объектов культурного наследия (памятников истории и культуры) народов Российской Федерации на территории Приморского края», постановлением Администрации Приморского края от 2 ноября 2016 года № 514-па «Об утверждении положения об инспекции по охране объектов культурного наследия Приморского края»,

**ПРИКАЗЫВАЮ:**

1. Утвердить прилагаемые границы территории объекта культурного наследия (памятника истории и культуры) народов Российской Федерации регионального значения «Жилой дом», 1948 г., регистрационный номер 251610489410005, расположенного по адресу (местонахождение): Приморский край, г. Уссурийск, ул. Володарского, д. 78.

2. Установить, что деятельность в границах территории объекта культурного наследия (памятника истории и культуры) народов Российской Федерации

Федерации регионального значения «Жилой дом», 1948 г., регистрационный номер 251610489410005, расположенного по адресу (местонахождение): Приморский край, г. Уссурийск, ул. Володарского, д. 78, осуществляется в соответствии с требованиями подпунктов 1, 3 пункта 1 статьи 5.1 Федерального закона от 25 июня 2002 года № 73-ФЗ «Об объектах культурного наследия (памятниках истории и культуры) народов Российской Федерации».

3. Отделу по государственной охране и сохранению объектов культурного наследия регионального значения инспекции по охране объектов культурного наследия Приморского края обеспечить:

направление настоящего приказа в департамент информационной политики Приморского края в течение трех рабочих дней со дня его принятия;

направление в электронном виде копии настоящего приказа, а также сведений об источниках его официального опубликования в Главное управление Министерства юстиции Российской Федерации по Приморскому краю в течение семи календарных дней после дня его первого официального опубликования;

направление копии настоящего приказа в Законодательное Собрание Приморского края в течение семи календарных дней со дня его принятия;

направление копии настоящего приказа в прокуратуру Приморского края, министерство строительства Приморского края, министерство имущественных и земельных отношений Приморского края в течение десяти дней со дня его принятия;

направление копии настоящего приказа в территориальный орган, осуществляющий государственный кадастровый учет, государственную регистрацию прав, ведение Единого государственного реестра недвижимости и предоставление сведений, содержащихся в Едином государственном реестре недвижимости в срок не позднее пяти рабочих дней со дня его принятия;

размещение настоящего приказа на странице инспекции по охране объектов культурного наследия Приморского края на официальном сайте Правительства Приморского края и органов исполнительной власти Приморского края в информационно-телекоммуникационной сети Интернет, не позднее трех рабочих дней со дня его принятия;

размещение настоящего приказа на странице информационной системы Приморского края «Реестр правовых актов Губернатора Приморского края, Правительства Приморского края и нормативных правовых актов исполнительных органов Приморского края» в информационно-телекоммуникационной сети Интернет <http://npa.oiv.primorsky.ru> в течение трех рабочих дней со дня его принятия.

Руководитель инспекции



В.В. Осецкий

Приложение  
к приказу инспекции по охране  
объектов культурного наследия  
Приморского края  
от 08.08.2023 № 312

**Границы территории  
объекта культурного наследия (памятника  
истории и культуры) народов Российской Федерации  
регионального значения «Жилой дом», 1948 г.,  
регистрационный номер 251610489410005,  
расположенного по адресу (местонахождение):  
Приморский край, г. Уссурийск,  
ул. Володарского, д. 78**





1. Координаты характерных (поворотных) точек к карте (схеме) границ территории объекта культурного наследия регионального значения «Жилой дом», 1948 г.

Обозначение (номер) характерной точки	Координаты характерных точек в системе координат МСК 25		Погрешность положения характерной точки (Mt), м
	X	Y	Геодезический метод определения координат
1	434904.89	1399350.03	0.1
2	434906.83	1399360.52	0.1
3	434912.53	1399389.79	0.1
4	434942.89	1399385.54	0.1
5	434937.97	1399332.48	0.1
6	434903.77	1399337.58	0.1
1	434904.89	1399350.03	0.1

2. Карта (схема) границ территории объекта культурного наследия регионального значения «Жилой дом», 1948 г.



**Условные обозначения:**

-  - объект культурного наследия;
-  - граница территории объекта культурного наследия;
-  - точка поворота границы территории объекта культурного наследия;
-  - границы земельных участков.