



ПРАВИТЕЛЬСТВО ПРИМОРСКОГО КРАЯ

ПОСТАНОВЛЕНИЕ

25.05.2023

г. Владивосток

№ 344-пп

Об установлении зон санитарной охраны для водозаборной скважины № 11265, расположенной на земельном участке с кадастровым номером 25:14:010101:361, находящейся в 8,36 км от ориентира по адресу: Приморский край, Пограничный муниципальный округ, пгт Пограничный, ул. Ленина, д. 4, в 43 м от автодороги 05А-2015

В соответствии с Федеральным законом от 30 марта 1999 года № 52-ФЗ «О санитарно-эпидемиологическом благополучии населения», на основании санитарно-эпидемиологического заключения Управления Федеральной службы по надзору в сфере защиты прав потребителей и благополучия человека по Приморскому краю от 27 декабря 2022 года № 25.ПЦ.01.000.Т.002131.12.22 Правительство Приморского края постановляет:

1. Установить зоны санитарной охраны для водозаборной скважины № 11265, расположенной на земельном участке с кадастровым номером 25:14:010101:361, находящейся в 8,36 км от ориентира по адресу: Приморский край, Пограничный муниципальный округ, пгт Пограничный, ул. Ленина, д. 4, в 43 м от автодороги 05А-2015.

2. Утвердить прилагаемые:

границы зон санитарной охраны для водозаборной скважины № 11265, расположенной на земельном участке с кадастровым номером 25:14:010101:361, находящейся в 8,36 км от ориентира по адресу: Приморский край, Пограничный муниципальный округ, пгт Пограничный, ул. Ленина, д. 4, в 43 м от автодороги 05А-2015;

режимы зон санитарной охраны для водозаборной скважины № 11265, расположенной на земельном участке с кадастровым номером 25:14:010101:361, находящейся в 8,36 км от ориентира по адресу: Приморский край, Пограничный муниципальный округ, пгт Пограничный, ул. Ленина, д. 4, в 43 м от автодороги 05А-2015.

3. Департаменту информационной политики Приморского края обеспечить официальное опубликование настоящего постановления.

Первый вице-губернатор Приморского края –
Председатель Правительства
Приморского края



В.Г. Щербина

УТВЕРЖДЕНЫ

постановлением
Правительства Приморского края
от 25.05.2023 № 344-пп

ГРАНИЦЫ ЗОН САНИТАРНОЙ ОХРАНЫ

для водозаборной скважины № 11265, расположенной на земельном участке с кадастровым номером 25:14:010101:361, находящейся в 8,36 км от ориентира по адресу: Приморский край, Пограничный муниципальный округ, пгт Пограничный, ул. Ленина, д. 4, в 43 м от автодороги 05А-2015

(наименование объекта, местоположение границ которого описано (далее - объект))

ОПИСАНИЕ МЕСТОПОЛОЖЕНИЯ ГРАНИЦ

«Скважина № 11265»

расположенная на земельном участке с кадастровым номером 25:14:010101:361, находящейся в 8,36 км от ориентира по адресу: Приморский край, Пограничный муниципальный округ, пгт Пограничный, ул. Ленина, д. 4, в 43 м от автодороги 05А-2015

I пояс зоны санитарной охраны

(наименование объекта, местоположение границ которого описано (далее - объект))

Раздел 1

Сведения об объекте		
№ п/п	Характеристики объекта	Описание характеристик
1	2	3
1	Местоположение объекта	Приморский край, Пограничный муниципальный округ, пгт Пограничный, ул. Ленина д.4
2	Площадь объекта +/- величина погрешности определения площади (Р +/- Дельта Р)	1540 м ² (-+150)

Раздел 2

Сведения о местоположении границ объекта					
1. Система координат МСК-25(зона 1)					
2. Сведения о характерных точках границ объекта					
Обозначение характерных точек границ	Координаты, м		Метод определения координат характерной точки ⁶	Средняя квадратическая погрешность положения характерной точки (Mt), м	Описание обозначения точки на местности (при наличии)
	X	Y			
1	2	3	4	5	6
Скважина № 11265	501719.993	1343383.049	аналитический метод; картометрический метод.	+5,0	
3. Сведения о характерных точках части (частей) границы объекта					
Обозначение характерных точек части границы	Координаты, м		Метод определения координат характерной точки	Средняя квадратическая погрешность положения характерной точки (Mt), м	Описание обозначения точки на местности (при наличии)
	X	Y			

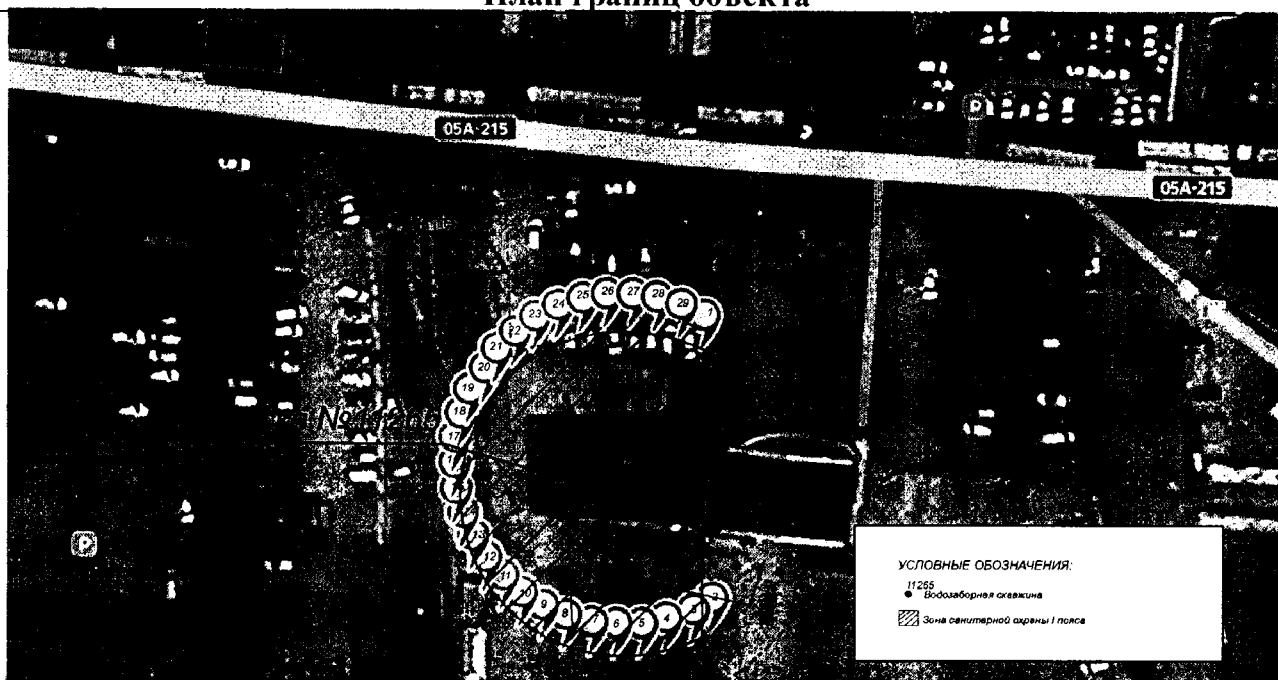
1	2	3	4	5	6
Часть № 1, I пояс ЗСО					
1	501741.802	1343395.172	аналитический метод; картометрический метод.	+5.0	
2	501699.153	1343396.826		+5.0	
3	501697.327	1343393.942		+5.0	
4	501695.992	1343389.990		+5.0	
5	501695.226	1343386.287		+5.0	
6	501695.018	1343382.514		+5.0	
7	501695.390	1343378.760		+5.0	
8	501696.316	1343375.105		+5.0	
9	501697.789	1343371.620		+5.0	
10	501699.762	1343368.407		+5.0	
11	501702.197	1343365.527		+5.0	
12	501705.046	1343363.042		+5.0	
13	501708.233	1343361.015		+5.0	
14	501711.688	1343359.498		+5.0	
15	501715.333	1343358.514		+5.0	
16	501719.088	1343358.087		+5.0	
17	501722.854	1343358.239		+5.0	
18	501726.561	1343358.953		+5.0	
19	501730.128	1343360.212		+5.0	
20	501733.477	1343362.620		+5.0	
21	501736.468	1343364.271		+5.0	
22	501739.118	1343366.964		+5.0	
23	501741.320	1343370.024		+5.0	
24	501743.044	1343373.392		+5.0	
25	501744.235	1343376.969		+5.0	
26	501744.872	1343380.687		+5.0	
27	501744.950	1343384.465		+5.0	
28	501744.448	1343388.214		+5.0	
29	501743.390	1343391.833		+5.0	

Раздел 3

Сведения о местоположении измененных (уточненных) границ объекта							
1. Система координат							
2. Сведения о характерных точках границ объекта							
Обозначение характерных точек границ	Существующие координаты.		Измененные (уточненные) координаты. м		Метод определения координат характерной точки	Средняя квадратическая погрешность положения характерной точки (Mt). м	Описание обозначения точки на местности (при наличии)
	Х	У	Х	У			
1	2	3	4	5	6	7	8
3. Сведения о характерных точках части (частей) границы объекта							
Часть № 1							

Часть № 2							
Часть №...							

План границ объекта



Масштаб 1: 500

Используемые условные знаки и обозначения: 1 пояс

Подпись _____ Дата " ____ " _____ г.

Место для оттиска печати (при наличии) лица, составившего описание местоположения границ объекта

ФОРМА

ТЕКСТОВОГО ОПИСАНИЯ МЕСТОПОЛОЖЕНИЯ ГРАНИЦ ЗОН
САНИТАРНОЙ ОХРАНЫ

Прохождение границ		Описание прохождения границ
от точки	до точки	
1	2	3
1	2	Граница длиной 42м. расположенная по пустырю, в направлении с севера на восток
2	29	Граница длиной 106 м. расположенная по пустырю, в направлении от точки 2 через точки 3-29 и замыкается в точке 1

ОПИСАНИЕ МЕСТОПОЛОЖЕНИЯ ГРАНИЦ

«Скважина № 11265»

расположенная на земельном участке с кадастровым номером 25:14:010101:361, находящейся в 8,36 км от ориентира по адресу: Приморский край, Пограничный муниципальный округ, пгт Пограничный, ул. Ленина, д. 4, в 43 м от автодороги 05А-2015

II пояс зоны санитарной охраны

(наименование объекта, местоположение границ которого описано (далее - объект))

Раздел 1

Сведения об объекте		
№ п/п	Характеристики объекта	Описание характеристик
1	2	3
1	Местоположение объекта	Приморский край, Пограничный муниципальный округ, пгт Пограничный, ул. Ленина д.4
2	Площадь объекта +/- величина погрешности определения площади (Р +/- Дельта Р)	1540 м ² (-+150)

Раздел 2

Сведения о местоположении границ объекта					
1. Система координат МСК-25(зона 1)					
2. Сведения о характерных точках границ объекта					
Обозначение характерных точек границ	Координаты, м		Метод определения координат характерной точки ⁶	Средняя квадратическая погрешность положения характерной точки (Mt), м	Описание обозначения точки на местности (при наличии)
	X	Y			
1	2	3	4	5	6
Скважина № 11265	501719.99	1343383.04	аналитический метод; картометрический метод.	+5,0	
3. Сведения о характерных точках части (частей) границы объекта					
Обозначение характерных точек части границы	Координаты, м		Метод определения координат характерной точки	Средняя квадратическая погрешность положения характерной точки (Mt), м	Описание обозначения точки на местности (при наличии)
	X	Y			

1	2	3	4	5	6
Часть № 2, II пояс ЗСО					
1	501741.802	1343395.172	аналитический метод; картометрический метод.	+5,0	
2	501699.153	1343396.826		+5,0	
3	501697.327	1343393.942		+5,0	
4	501695.992	1343389.990		+5,0	
5	501695.226	1343386.287		+5,0	
6	501695.018	1343382.514		+5,0	
7	501695.390	1343378.760		+5,0	
8	501696.316	1343375.105		+5,0	
9	501697.789	1343371.620		+5,0	
10	501699.762	1343368.407		+5,0	
11	501702.197	1343365.527		+5,0	
12	501705.046	1343363.042		+5,0	
13	501708.233	1343361.015		+5,0	
14	501711.688	1343359.498		+5,0	
15	501715.333	1343358.514		+5,0	
16	501719.088	1343358.087		+5,0	
17	501722.854	1343358.239		+5,0	
18	501726.561	1343358.953		+5,0	
19	501730.128	1343360.212		+5,0	
20	501733.477	1343362.620		+5,0	
21	501736.468	1343364.271		+5,0	
22	501739.118	1343366.964		+5,0	
23	501741.320	1343370.024		+5,0	
24	501743.044	1343373.392		+5,0	
25	501744.235	1343376.969		+5,0	
26	501744.872	1343380.687		+5,0	
27	501744.950	1343384.465		+5,0	
28	501744.448	1343388.214		+5,0	
29	501743.390	1343391.833		+5,0	

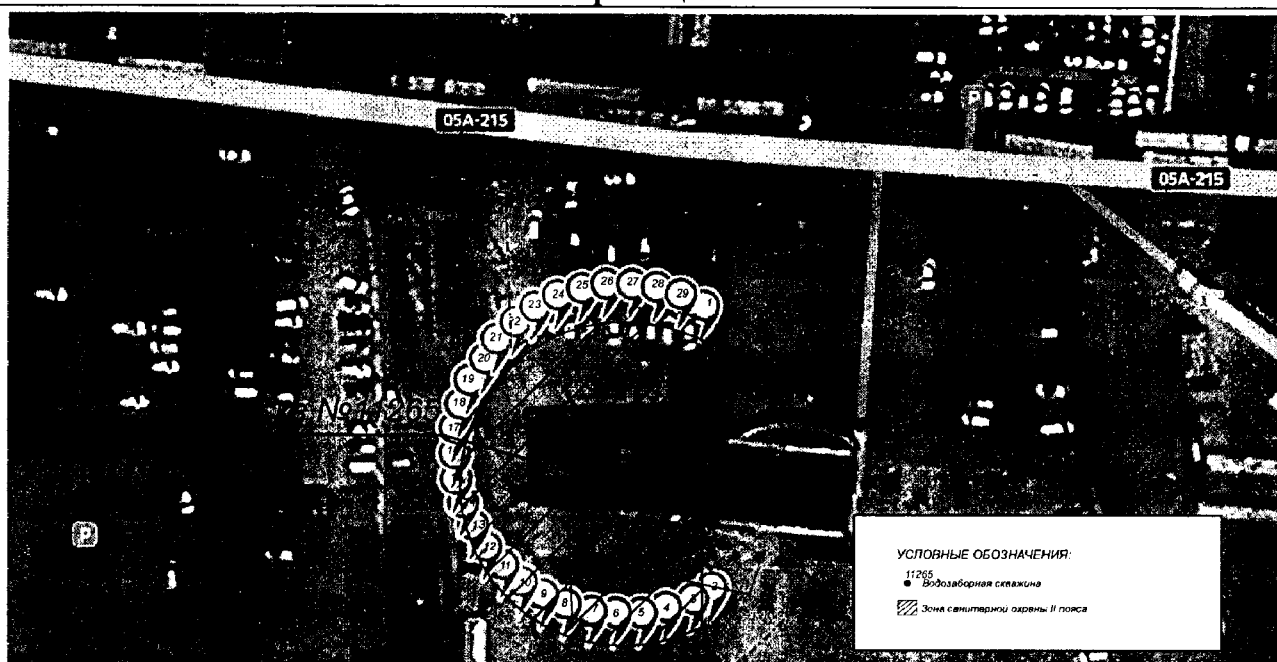
Раздел 3

Сведения о местоположении измененных (уточненных) границ объекта							
1. Система координат							
2. Сведения о характерных точках границ объекта							
Обозначение характерных точек границ	Существующие координаты, м		Измененные (уточненные) координаты, м		Метод определения координат характерной точки	Средняя квадратическая погрешность положения характерной точки (Mt), м	Описание обозначения точки на местности (при наличии)
	X	Y	X	Y			
1	2	3	4	5	6	7	8
3. Сведения о характерных точках части (частей) границы объекта							
Часть № 1							

Часть № 2							
Часть №...							

Раздел 4

План границ объекта



Масштаб 1: 1 000

Используемые условные знаки и обозначения: 2 пояс

Подпись _____ Дата " ____ " _____ г.

Место для оттиска печати (при наличии) лица, составившего описание местоположения границ объекта

**ФОРМА
ТЕКСТОВОГО ОПИСАНИЯ МЕСТОПОЛОЖЕНИЯ ГРАНИЦ ЗОН
САНИТАРНОЙ ОХРАНЫ**

Прохождение границ		Описание прохождения границ
от точки	до точки	
1	2	3
1	2	Граница длиной 42м. расположенная по пустырю, в направлении с севера на восток
2	29	Граница длиной 106 м. расположенная по пустырю, в направлении от точки 2 через точки 3-29 и замыкается в точке 1

ОПИСАНИЕ МЕСТОПОЛОЖЕНИЯ ГРАНИЦ

«Скважина № 11265»

расположенная на земельном участке с кадастровым номером 25:14:010101:361, находящейся в 8,36 км от ориентира по адресу: Приморский край, Пограничный муниципальный округ, пгт Пограничный, ул. Ленина, д. 4, в 43 м от автодороги 05А-2015

III пояс зоны санитарной охраны

(наименование объекта, местоположение границ которого описано (далее - объект))

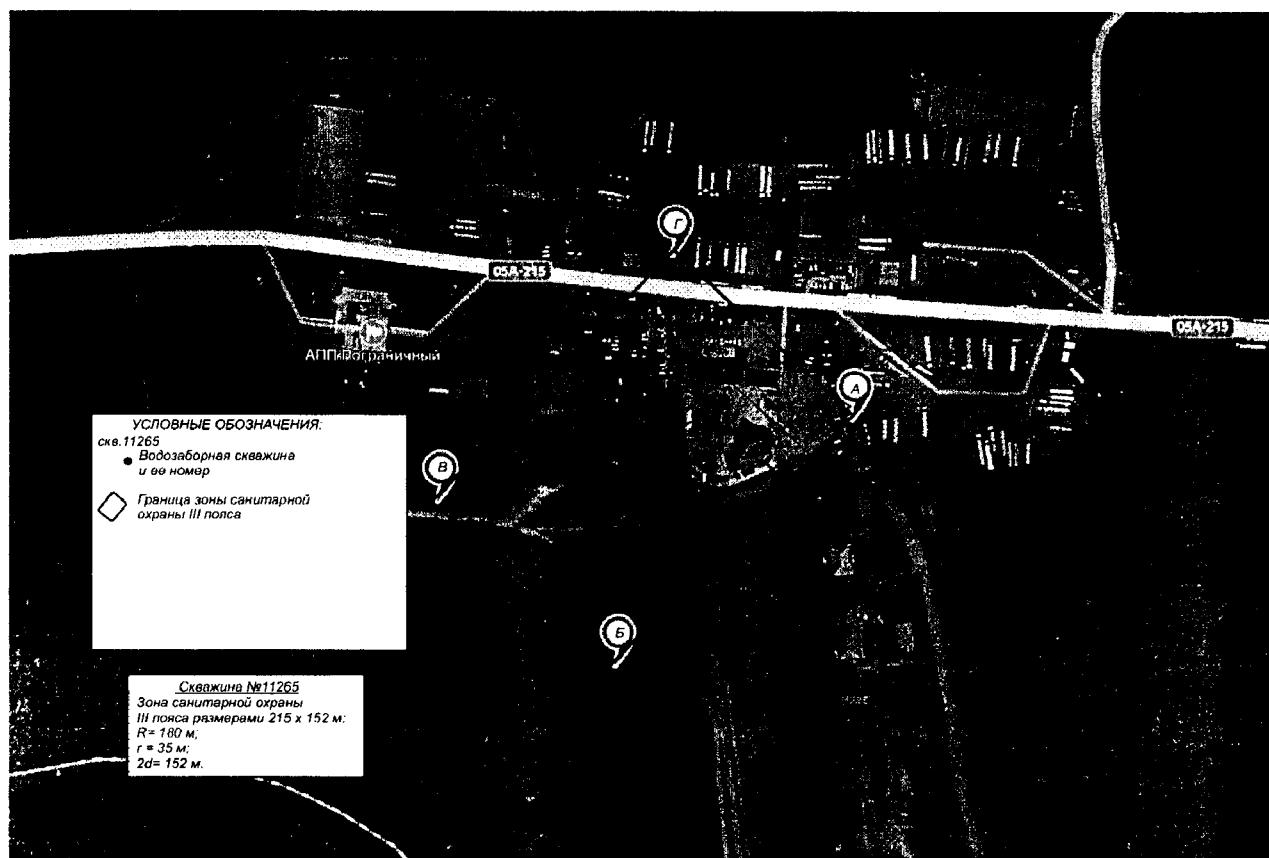
Раздел 1

Сведения об объекте		
№ п/п	Характеристики объекта	Описание характеристик
1	2	3
1	Местоположение объекта	Приморский край, Пограничный муниципальный округ, пгт Пограничный, ул. Ленина д.4
2	Площадь объекта +/- величина погрешности определения площади (Р +/- Дельта Р)	32680 м ² (-+1860)

Раздел 2

Сведения о местоположении границ объекта					
1. Система координат МСК-25(зона 1)					
2. Сведения о характерных точках границ объекта					
Обозначение характерных точек границ	Координаты, м		Метод определения координат характерной точки ⁶	Средняя квадратическая погрешность положения характерной точки (Mt), м	Описание обозначения точки на местности (при наличии)
	X	Y			
1	2	3	4	5	6
Скважина № 11265	501719.993	1343383.049	аналитический метод; картометрический метод.	+5,0	
3. Сведения о характерных точках части (частей) границы объекта					
Обозначение характерных точек части	Координаты, м		Метод определения координат характерной точки	Средняя квадратическая погрешность положения характерной точки (Mt), м	Описание обозначения точки на местности (при наличии)
	X	Y			

План границ объекта



Масштаб 1: 1 000

Используемые условные знаки и обозначения: 3 пояс

Подпись _____ Дата " ____ " _____ г.

Место для оттиска печати (при наличии) лица, составившего описание местоположения границ объекта

ФОРМА
ТЕКСТОВОГО ОПИСАНИЯ МЕСТОПОЛОЖЕНИЯ ГРАНИЦ ЗОН
САНИТАРНОЙ ОХРАНЫ

Прохождение границ		Описание прохождения границ
от точки	до точки	
1	2	3
А	Б	Граница длиной 215м. расположенная по пустырю, в направлении с востока на юг
Б	В	Граница длиной 152м. расположенная по пустырю, в направлении с юг на запад
В	Г	Граница длиной 215м. расположенная по пустырю, в направлении с запад на север
Г	А	Граница длиной 152м. расположенная по пустырю, в направлении с севера на восток

УТВЕРЖДЕНЫ

постановлением
Правительства Приморского края
от 25.05.2023 №344-пп

РЕЖИМЫ ЗОН САНИТАРНОЙ ОХРАНЫ

для водозаборной скважины № 11265, расположенной на земельном участке с кадастровым номером 25:14:010101:361, находящейся в 8,36 км от ориентира по адресу: Приморский край, Пограничный муниципальный округ, пгт Пограничный, ул. Ленина, д. 4, в 43 м от автодороги 05А-2015
(наименование объекта, местоположение границ которого описано (далее - объект)

1. Обоснование режима и правил хозяйственного использования территории зон санитарной охраны водозабора

При эксплуатации водозаборной скважины № 1372, расположенной на земельном участке с кадастровым номером 25:14:010101:361, находящейся в 8,36 км от ориентира по адресу: Приморский край, Пограничный муниципальный округ, пгт Пограничный, ул. Ленина, д. 4, в 43 м от автодороги 05А-2015 (далее - водозабор), предусматривается обязательное выполнение нижеприведенных водоохраных мероприятий.

Состав их определен применительно к конкретным природным условиям и существующей санитарной обстановке территории зон санитарной охраны трех поясов в соответствии с СанПиНом 2.1.4.1110-02 «Зоны санитарной охраны источников водоснабжения и водопроводов питьевого назначения»

Перечень основных водоохраных мероприятий водозабора разработан с учетом современного и перспективного хозяйственного использования территории вокруг водозабора.

Целью мероприятий является максимальное снижение вероятности микробного и химического загрязнения воды источника водоснабжения, что позволит при современной технологии обработки обеспечить получение воды питьевого качества.

Мероприятия предусматриваются для I,II,III пояса зон санитарной охраны водозабора (далее - ЗСО) в соответствии с его назначением. Они могут носить единовременный, постоянный или режимный характер в течение всего периода эксплуатации водозабора.

Вокруг источника водоснабжения запрещается такое использование территории, которое может вызвать качественное или количественное ухудшение извлекаемой воды.

В соответствии с п. 1.15 СанПиНа 2.1.4.1110-02 «Зоны санитарной охраны источников водоснабжения и водопроводов питьевого назначения» санитарные мероприятия должны выполняться:

а) в пределах I пояса ЗСО – органами коммунального хозяйства или другими владельцами водопроводов;

б) в пределах II и III поясов ЗСО - владельцами объектов, оказывающих (или могущих оказать) отрицательное влияние на качество воды источников водоснабжения.

Государственный санитарно-эпидемиологический надзор на территории ЗСО осуществляется уполномоченным государственным органом Российской Федерации путем разработки и контроля за проведением гигиенических и противоэпидемиологических мероприятий, согласования водоохраных мероприятий и контроля качества воды источника (СанПиН 2.1.4.1110-02, п.1.16).

Правила и режим хозяйственного использования территории I,II,III поясов ЗСО, учитывающий безусловное соблюдение водоохраных

мероприятий приведен в нижеследующих таблицах №№ 1, 2, 3.

Таблица — 1. Мероприятия по I поясу ЗСО

Вид мероприятий	Срок исполнения
Территорию I пояса ЗСО спланировать для отвода поверхностного стока за ее пределы, озеленить, оградить. Дорожки к сооружениям сделать из твердого покрытия. Обеспечить охраной	IV кв. 2022 г.
Организовать на местности I пояса ЗСО для водозабора в виде кругового сегмента (книга 1 гл. 3; рис. 5)	IV кв. 2022 г.
Установить кран отбора проб воды для ведения гидрохимического анализа воды	
Обеспечить скважину устройствами для замера уровня подземных вод, расходомером (водомерный счетчик)	IV кв. 2022 г.
Обустроить скважину капитальным павильоном общей площадью 4 кв.м., выполненным из сэндвич-панелей с водонепроницаемой кровлей, полом и подведенным светом	IV кв. 2023 г.
Не допускать: посадку высокоствольных деревьев, всех видов строительства, не имеющих непосредственного отношения к эксплуатации, реконструкции и расширению водопроводных сооружений, в т.ч. прокладку трубопроводов различного назначения, размещение жилых и хозяйственно-бытовых зданий, проживание людей, применение ядохимикатов и удобрений	постоянно
Водопроводные сооружения, расположенные в I поясе ЗСО, оборудовать с учетом предотвращения возможности загрязнения питьевой воды через оголовки и устья скважин, люки и переливные трубы резервуаров и устройства заливки насосов	постоянно
Водозабор оборудовать аппаратурой для систематического контроля соответствия фактического дебита при эксплуатации водопровода проектной производительности, предусмотренной при его проектировании и обосновании границ ЗСО	IV кв. 2022 г.
Разработать инструкцию по эксплуатации водозабора, согласно действующим требованиям, и обеспечить ее выполнение. Работы по ремонту и переоборудованию сооружений водозабора проводить в соответствии с планом, обозначенном в инструкции по эксплуатации, на основе проекта работ, в котором должны быть предусмотрены мероприятия, исключающие загрязнение подземных вод	IV кв. 2022 г.
Осуществлять контроль качества воды из подземного водоисточника в соответствии с СанПиН 2.1.3684-21	Микробиологические 4

"Санитарно-эпидемиологические требования к содержанию территорий городских и сельских поселений, к водным объектам, питьевой воде и питьевому водоснабжению, атмосферному воздуху, почвам, жилым помещениям, эксплуатации производственных, общественных помещений, организации и проведению санитарно-противоэпидемических (профилактических) мероприятий"	(по сезонам года) Органолептические 4 (по сезонам года) Обобщенные показатели 4 (по сезонам года)
Обеспечить водоподготовку воды при помощи ультрафиолетового стерилизатора воды. Стерилизатор нейтрализует микроорганизмы и механические примеси в воде, предотвращая микробиологическое и механическое загрязнение водопроводной системы	постоянно


Таблица — 2. Мероприятия по II и III поясам ЗСО

Вид мероприятий	Срок исполнения
Выявлять, тампонировать или восстанавливать все старые, бездействующие, дефектные или неправильно эксплуатируемые скважины, представляющие опасность в части возможности загрязнения водоносных горизонтов	постоянно
Бурение новых скважин и новое строительство, связанное с нарушением почвенного покрова, производить при обязательном согласовании с центром государственного санитарно-эпидемиологического надзора	постоянно
Запрещать закачку отработанных вод в подземные горизонты, подземного складирования твердых отходов и разработки недр земли	постоянно
Запрещать размещение складов горюче-смазочных материалов, ядохимикатов и минеральных удобрений, накопителей промстоков, шламохранилищ и других объектов, обуславливающих опасность химического загрязнения подземных вод. Размещать такие объекты допускается в пределах III пояса ЗСО только при использовании защищенных подземных вод, при условии выполнения специальных мероприятий по защите водоносного горизонта от загрязнения при наличии санитарно-эпидемиологического заключения центра государственного санитарно-эпидемиологического надзора, выданного с учетом заключения органов геологического контроля	постоянно
Своевременно выполнять необходимые мероприятия по	постоянно

санитарной охране поверхностных вод, имеющих непосредственную гидрологическую связь с используемым водоносным горизонтом, в соответствии с гигиеническими требованиями к охране поверхностных вод	
Регулярно проводить санитарно-экологическое обследование территории I,II,III поясов ЗСО, с целью выявления источников загрязнения, с занесением наблюдений в специальный журнал	1 раз в год
Содержать территорию объектов в чистоте: не допускать свалок бытового и прочего мусора, производить регулярно тщательную очистку территорий от бытового и прочего мусора, не допускать утечки нефтепродуктов и их производных	постоянно

Таблица — 3. Мероприятия по II поясу ЗСО (дополнительно)

Вид мероприятий	Срок исполнения
<p>Не допускать:</p> <ul style="list-style-type: none"> • размещение кладбищ, скотомогильников, поля ассенизации, поля фильтрации, навозохранилищ, силосных траншей, животноводческих и птицеводческих предприятий и других объектов, обуславливающих опасность микробного загрязнения подземных вод; • применение удобрений и ядохимикатов; • рубку леса главного пользования и реконструкции. 	постоянно
Выполнять мероприятия по санитарному благоустройству территории населенных пунктов и других объектов (оборудование канализацией, устройство водонепроницаемых выгребов, организация отвода поверхностного стока и др.)	постоянно



**ФЕДЕРАЛЬНАЯ СЛУЖБА ПО НАДЗОРУ
В СФЕРЕ ЗАЩИТЫ ПРАВ ПОТРЕБИТЕЛЕЙ И БЛАГОПОЛУЧИЯ ЧЕЛОВЕКА**
Управление Федеральной службы по надзору в сфере защиты прав потребителей и благополучия человека по Приморскому краю

(наименование территориального органа)

САНИТАРНО-ЭПИДЕМИОЛОГИЧЕСКОЕ ЗАКЛЮЧЕНИЕ

№ 25.ПЦ.01.000.Т.000078.01.23 ОТ 17.01.2023 г.

Настоящим санитарно-эпидемиологическим заключением удостоверяется, что требования, установленные в проектной документации (перечислить рассмотренные документы, указать наименование и адрес организации-разработчика):

Рабочий проект зон санитарной охраны водозаборной скважины № 7696, находящейся в собственности Администрации Пограничного муниципального округа Приморского края, расположенной на территории земельного участка с кадастровым номером 25:14:200000:177 примерно в 0,4 км по направлению на юго-запад от ориентира нежилое здание конторы, расположенное за пределами участка. Адрес ориентира: Приморский край, Пограничный район, с. Бойкое, ул. Ленина, д.18 (скважина № 7696).

Общество с ограниченной ответственностью "Центр экологических услуг". 692512, Приморский край, г. Уссурийск, ул. Советская, д. 77, помещ. 80 (Российская Федерация)

СООТВЕТСТВУЮТ (НЕ СООТВЕТСТВУЮТ) государственным санитарно-эпидемиологическим правилам и нормативам (ненужное зачеркнуть, указать полное наименование санитарных правил)

СанПин 2.1.4.1110-02 "Зоны санитарной охраны источников водоснабжения и водопроводов питьевого водоснабжения".

Основанием для признания представленных документов соответствующими (не соответствующими) государственным санитарно-эпидемиологическим правилам и нормативам являются (перечислить рассмотренные документы):

Экспертное заключение № 5642/2022 от 29.12.2022 г. ООО "Центр гигиены и экологии", 428030, Чувашская Республика - Чувашия, Чебоксарский район, Синьяльское сельское поселение, д. Пихтулино, ул. Молодежная, д. 136, офис № 1.



Главный государственный санитарный врач
(заместитель главного государственного санитарного врача)



№ 2080532