



**ИНСПЕКЦИЯ ПО ОХРАНЕ ОБЪЕКТОВ
КУЛЬТУРНОГО НАСЛЕДИЯ ПРИМОРСКОГО КРАЯ**

П Р И К А З

28.04.2023

№ 218

г. Владивосток

**Об утверждении границ территории
объекта культурного наследия (памятника
истории и культуры) народов Российской Федерации
регионального значения «Здание мясных складов
«Чурин и К », начало XX в., регистрационный номер
251711295230005, расположенного по адресу
(местонахождение): Приморский край, г. Уссурийск,
перекресток ул. Сибирцева и Вейса**

В соответствии с Федеральным законом от 25 июня 2002 года № 73-ФЗ «Об объектах культурного наследия (памятниках истории и культуры) народов Российской Федерации», законом Приморского края от 30 апреля 2015 года № 612-КЗ «Об охране объектов культурного наследия (памятников истории и культуры) народов Российской Федерации на территории Приморского края», постановлением Администрации Приморского края от 02 ноября 2016 года № 514-па «Об утверждении положения об инспекции по охране объектов культурного наследия Приморского края»,

ПРИКАЗЫВАЮ:

1. Утвердить:

границы территории объекта культурного наследия (памятника истории и культуры) народов Российской Федерации регионального значения «Здание мясных складов «Чурин и К», начало XX в., регистрационный номер 251711295230005, расположенного по адресу (местонахождение): Приморский край, г. Уссурийск, перекресток ул. Сибирцева и Вейса, согласно приложению к настоящему приказу;

2. Осуществлять деятельность в границах территории объекта культурного наследия (памятника истории и культуры) народов Российской Федерации регионального значения «Здание мясных складов «Чурин и К», начало XX в., регистрационный номер 251711295230005, расположенного по адресу (местонахождение): Приморский край, г. Уссурийск, перекресток ул. Сибирцева и Вейса, в соответствии с требованиями подпунктов 1, 3 пункта 1 статьи 5.1 Федерального закона от 25 июня 2002 года № 73-ФЗ «Об объектах культурного наследия (памятниках истории и культуры) народов Российской Федерации»;

3. Отделу по государственной охране и сохранению объектов культурного наследия регионального значения инспекции по охране объектов культурного наследия Приморского края обеспечить направление настоящего приказа:

а) в течение трех рабочих дней со дня его принятия в департамент информационной политики Приморского края для официального опубликования;

б) в течение пяти рабочих дней со дня его издания в территориальный орган, осуществляющий государственный кадастровый учет, государственную регистрацию прав, ведение Единого государственного реестра недвижимости и предоставление сведений, содержащихся в Едином государственном реестре недвижимости;

в) в течение семи дней со дня его официального опубликования:

в Главное управление Министерства юстиции Российской Федерации по Приморскому краю для включения в федеральный регистр нормативных правовых актов субъектов Российской Федерации и проведения правовой и антикоррупционной экспертиз;

в Законодательное Собрание Приморского края;

г) в течение десяти дней со дня его принятия:

в прокуратуру Приморского края;

в министерство строительства Приморского края;


в министерство имущественных и земельных отношений Приморского края;

д) в муниципальное образование Приморского края, на территории

которого расположен объект культурного наследия.

4. Настоящий приказ вступает в силу со дня его официального опубликования.

Руководитель инспекции

A handwritten signature in black ink, consisting of several overlapping loops and a long horizontal stroke extending to the right.

В.В. Осецкий

Приложение
к приказу инспекции по охране
объектов культурного наследия
Приморского края
от 27.04.2023 № 218

**Границы территории
объекта культурного наследия (памятника
истории и культуры) народов Российской Федерации
регионального значения «Здание мясных складов
«Чурин и К», начало XX в., регистрационный номер
251711295230005, расположенного по адресу
(местонахождение): Приморский край, г. Уссурийск,
перекресток ул. Сибирцева и Вейса**

Граница территории объекта культурного наследия состоит из двух контуров и описывается 16-ю характерными точками поворота.

1. Координаты характерных (поворотных) точек к карте (схеме) границ территории объекта культурного наследия регионального значения «Здание мясных складов «Чурин и К», начало XX в.




Обозначение (номер) характерной точки	Координаты характерных точек в системе координат МСК 25		Погрешность положения характерной точки (Mt), м Аналитический метод определения координат
	X	Y	
Контур 1			
1	434202.38	1400036.85	0.02
2	434232.63	1400051.69	0.02
3	434237.24	1400053.35	0.02
4	434254.10	1400024.52	0.02
5	434229.16	1400009.42	0.02
6	434226.95	1400012.72	0.02
7	434218.75	1400008.64	0.02
8	434204.69	1400027.86	0.02
1	434202.38	1400036.85	0.02
контур 2			
9	434220.91	1400097.77	0.02
10	434232.81	1400102.88	0.02

11	434257.23	1400111.00	0.02
12	434264.19	1400114.30	0.02
13	434277.99	1400118.29	0.02
14	434287.92	1400079.82	0.02
15	434232.79	1400065.58	0.02
16	434230.20	1400072.77	0.02
9	434220.91	1400097.77	0.02

2. Карта (схема) границ территории объекта культурного наследия регионального значения «Здание мясных складов «Чурин и К», начало XX в.



Условные обозначения:

-  - ОКН «Здание мясных складов "Чурин и К"»
-  - Граница территории объекта культурного наследия
- 1 - Точка поворота границы территории объекта культурного наследия
-  - Границы земельных участков