



**ИНСПЕКЦИЯ ПО ОХРАНЕ ОБЪЕКТОВ
КУЛЬТУРНОГО НАСЛЕДИЯ ПРИМОРСКОГО КРАЯ**

ПРИКАЗ

24.01.2023

№ 59

г. Владивосток

Об утверждении границ территории объекта культурного наследия (памятника истории и культуры) народов Российской Федерации регионального значения «Батарея береговая артиллерийская № 905», 1935 год, расположенного по адресу (местонахождение): Приморский край, г. Находка, залив Петра Великого, бухта Тунгус, глубокая лощина в 1 км северо-восточнее бухты, высота 160,8, подножье и вершина высоты, входящего в состав объекта культурного наследия регионального значения «Комплексе фортификационных сооружений береговой обороны главной базы Тихоокеанского флота «Владивосток», 1932 – 1942 годы

В соответствии с Федеральным законом от 25 июня 2002 года № 73-ФЗ «Об объектах культурного наследия (памятниках истории и культуры) народов Российской Федерации», законом Приморского края от 30 апреля 2015 года № 612-КЗ «Об охране объектов культурного наследия (памятников истории и культуры) народов Российской Федерации на территории Приморского края», постановлением Администрации Приморского края от 02 ноября 2016 года № 514-па «Об утверждении положения об инспекции по охране объектов культурного наследия Приморского края»,

ПРИКАЗЫВАЮ:

1. Утвердить:

границы территории объекта культурного наследия (памятника истории и культуры) народов Российской Федерации регионального значения «Батарея

береговая артиллерийская № 905», 1935 год (регистрационный номер в Едином государственном реестре объектов культурного наследия (далее – ЕГРОКН) 251711304760025), расположенного по адресу (местонахождение): Приморский край, г. Находка, залив Петра Великого, бухта Тунгус, глубокая лощина в 1 км северо-восточнее бухты, высота 160,8, подножье и вершина высоты, входящего в состав объекта культурного наследия регионального значения «Комплекс фортификационных сооружений береговой обороны главной базы Тихоокеанского флота «Владивосток», 1932 – 1942 годы, согласно приложению к настоящему приказу;

2. Осуществлять деятельность в границах территории объекта культурного наследия (памятника истории и культуры) народов Российской Федерации регионального значения «Батарея береговая артиллерийская № 905», 1935 год (регистрационный номер в ЕГРОКН 251711304760025), расположенного по адресу (местонахождение): Приморский край, г. Находка, залив Петра Великого, бухта Тунгус, глубокая лощина в 1 км северо-восточнее бухты, высота 160,8, подножье и вершина высоты, входящего в состав объекта культурного наследия регионального значения «Комплекс фортификационных сооружений береговой обороны главной базы Тихоокеанского флота «Владивосток», 1932 – 1942 годы, в соответствии с требованиями подпунктов 1, 3 пункта 1 статьи 5.1 Федерального закона от 25 июня 2002 года № 73-ФЗ «Об объектах культурного наследия (памятниках истории и культуры) народов Российской Федерации»;

3. Отделу по государственной охране и сохранению объектов культурного наследия регионального значения инспекции по охране объектов культурного наследия Приморского края обеспечить:

3.1 Направление настоящего приказа:

а) в течение трех рабочих дней со дня его принятия в департамент информационной политики Приморского края для официального опубликования;

б) в течение пяти рабочих дней со дня его издания в территориальный орган, осуществляющий государственный кадастровый учет, государственную

регистрацию прав, ведение Единого государственного реестра недвижимости и предоставление сведений, содержащихся в Едином государственном реестре недвижимости;

в) в течение семи дней со дня его официального опубликования:

в Главное управление Министерства юстиции Российской Федерации по Приморскому краю для включения в федеральный регистр нормативных правовых актов субъектов Российской Федерации и проведения правовой и антикоррупционной экспертиз;

в Законодательное Собрание Приморского края;

г) в течение десяти дней со дня его принятия:

в прокуратуру Приморского края;

в министерство строительства Приморского края;


в министерство имущественных и земельных отношений Приморского края;

д) в муниципальное образование Приморского края, на территории которого расположен объект культурного наследия.

3.2. Размещение настоящего распоряжения в информационно-телекоммуникационной сети «Интернет» на информационном ресурсе инспекции по охране объектов культурного наследия Приморского края, расположенном на официальном сайте Правительства Приморского края, не позднее трех рабочих дней со дня принятия.

4. Настоящий приказ вступает в силу со дня его официального опубликования.

Руководитель инспекции



В.В. Осецкий

Приложение
к приказу инспекции по охране
объектов культурного наследия
Приморского края
от 24.01.2023 № 59

**Границы территории
объекта культурного наследия (памятника
истории и культуры) народов Российской Федерации
регионального значения «Батарея береговая
артиллерийская № 905», 1935 год, расположенного по адресу
(местонахождение): Приморский край, г. Находка, залив Петра
Великого, бухта Тунгус, глубокая лощина в 1 км северо-
восточнее бухты, высота 160,8, подножье и вершина высоты,
входящего в состав объекта культурного наследия
регионального значения «Комплекс фортификационных
сооружений береговой обороны главной базы Тихоокеанского
флота «Владивосток», 1932 – 1942 годы**

1. Границы территории объекта культурного наследия регионального значения объекта культурного наследия регионального значения «Батарея береговая артиллерийская № 905», 1935 год, входящего в состав объекта культурного наследия регионального значения «Комплекс фортификационных сооружений береговой обороны главной базы Тихоокеанского флота «Владивосток», 1932 – 1942 годы (далее – Памятник), определены тремя участками: Участок 1, Участок 2, Участок 3.

1.1. Координаты характерных (поворотных) точек Участка 1 границ территории Памятника

Обозначение (номер) характерной точки	Координаты характерных точек в системе координат МСК 25		Погрешность положения характерной точки (Mt), м
	X	Y	
1	319625.17	2228156.03	Картометрический метод определения координат Mt=0,02
2	319658.37	2228189.18	
3	319711.92	2228236.34	
4	319724.65	2228251.04	
5	319742.37	2228271.96	

6	319761.70	2228299.62
7	319786.39	2228347.96
8	319796.25	2228372.83
9	319798.10	2228389.37
10	319792.83	2228410.62
11	319779.11	2228436.81
12	319764.32	2228457.96
13	319741.63	2228484.62
14	319707.15	2228513.41
15	319663.97	2228541.96
16	319636.45	2228301.05
17	319631.13	2228262.06
18	319599.69	2228210.31
19	319603.88	2228173.86
1	319625.17	2228156.03

1.2. Координаты характерных (поворотных) точек Участка 2 границ территории Памятника

Обозначение (номер) характерной точки	Координаты характерных точек в системе координат МСК 25		Погрешность положения характерной точки (Mt), м
	X	Y	
1	319583.64	2228309.59	
2	319565.06	2228312.68	
3	319556.48	2228321.58	
4	319541.93	2228336.08	
5	319526.91	2228346.06	
6	319505.46	2228361.33	
7	319491.61	2228368.19	
8	319471.51	2228374.05	
9	319469.86	2228368.30	
10	319489.20	2228362.69	

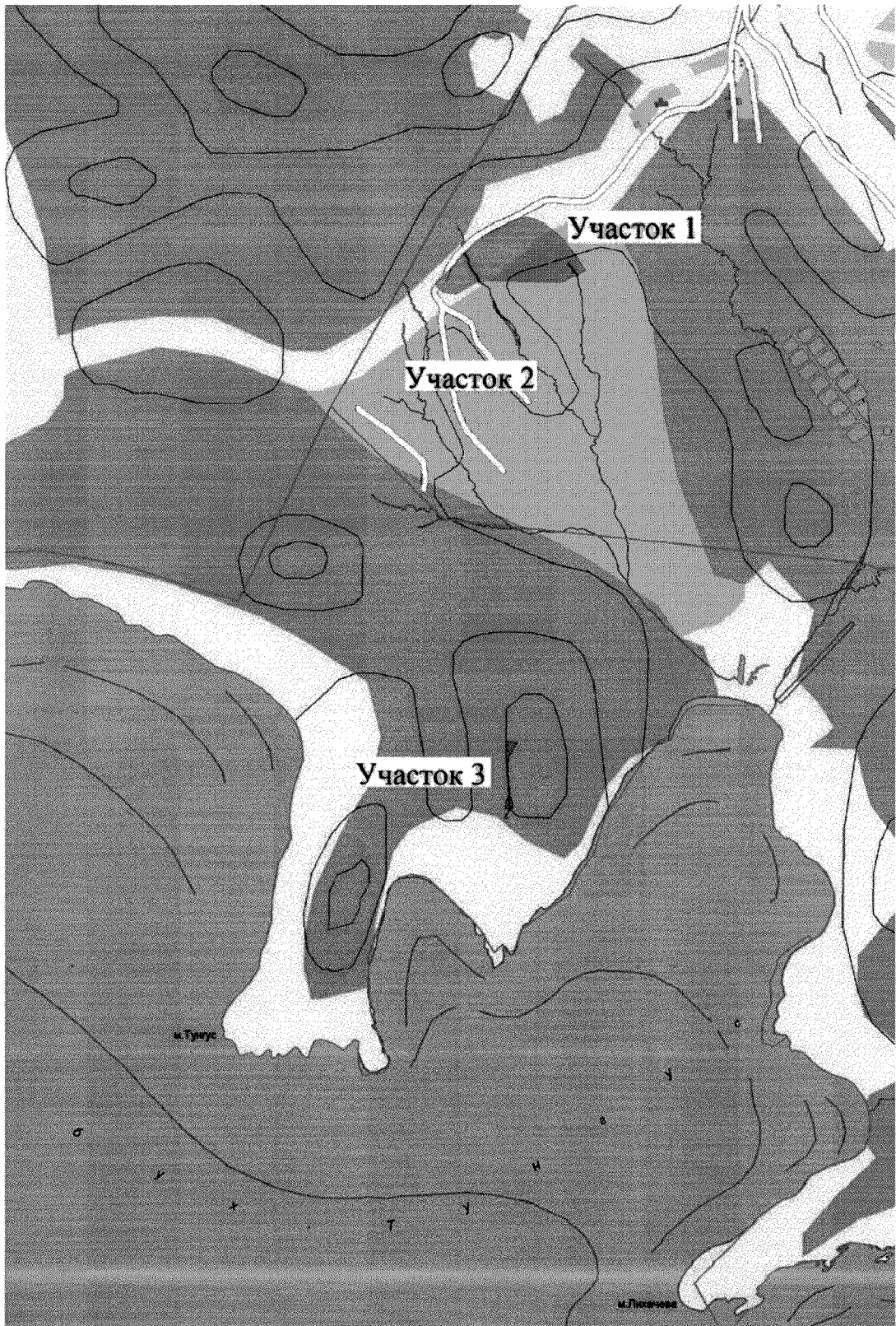
11	319502.18	2228356.30
12	319523.56	2228341.09
13	319537.91	2228331.61
14	319552.18	2228317.39
15	319562.08	2228307.29
16	319582.71	2228303.66
1	319583.64	2228309.59

1.3. Координаты характерных (поворотных) точек Участка 3 границ территории Памятника

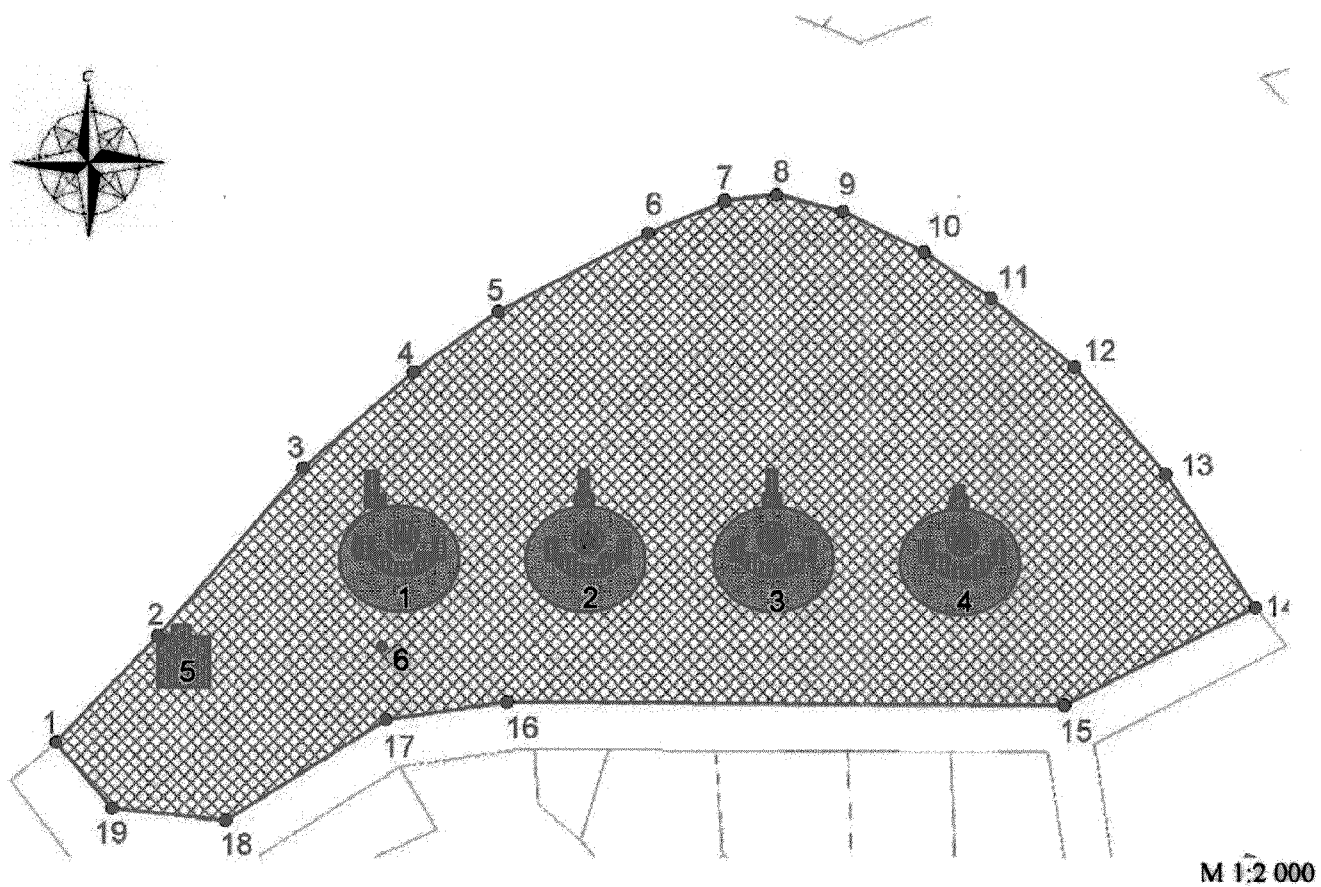
Обозначение (номер) характерной точки	Координаты характерных точек в системе координат МСК 25		Погрешность положения характерной точки (Mt), м
	X	Y	
1	318448.01	2228383.40	Картометрический метод определения координат Mt=0,02
2	318441.00	2228381.84	
3	318411.43	2228364.77	
4	318393.91	2228362.56	
5	318367.16	2228363.15	
6	318326.42	2228367.06	
7	318311.66	2228369.16	
8	318295.84	2228375.41	
9	318280.04	2228375.62	
10	318279.36	2228366.41	
11	318267.76	2228364.45	
12	318260.12	2228359.43	
13	318257.18	2228362.30	
14	318254.63	2228361.90	
15	318253.07	2228360.05	
16	318253.22	2228357.37	
17	318255.21	2228354.58	
18	318257.20	2228354.12	

19	318259.04	2228354.85
20	318268.69	2228362.26
21	318279.39	2228363.72
22	318279.33	2228355.17
23	318292.41	2228354.91
24	318314.48	2228364.52
25	318325.88	2228363.21
26	318367.76	2228359.15
27	318393.83	2228358.73
28	318418.82	2228361.75
29	318437.20	2228355.59
30	318450.93	2228357.37
1	318448.01	2228383.40

2. Общая карта (схема) границ территории объекта культурного наследия регионального значения «Батарея береговая артиллерийская № 905», 1935 год, входящего в состав объекта культурного наследия регионального значения «Комплекс фортификационных сооружений береговой обороны главной базы Тихоокеанского флота «Владивосток», 1932 – 1942 годы

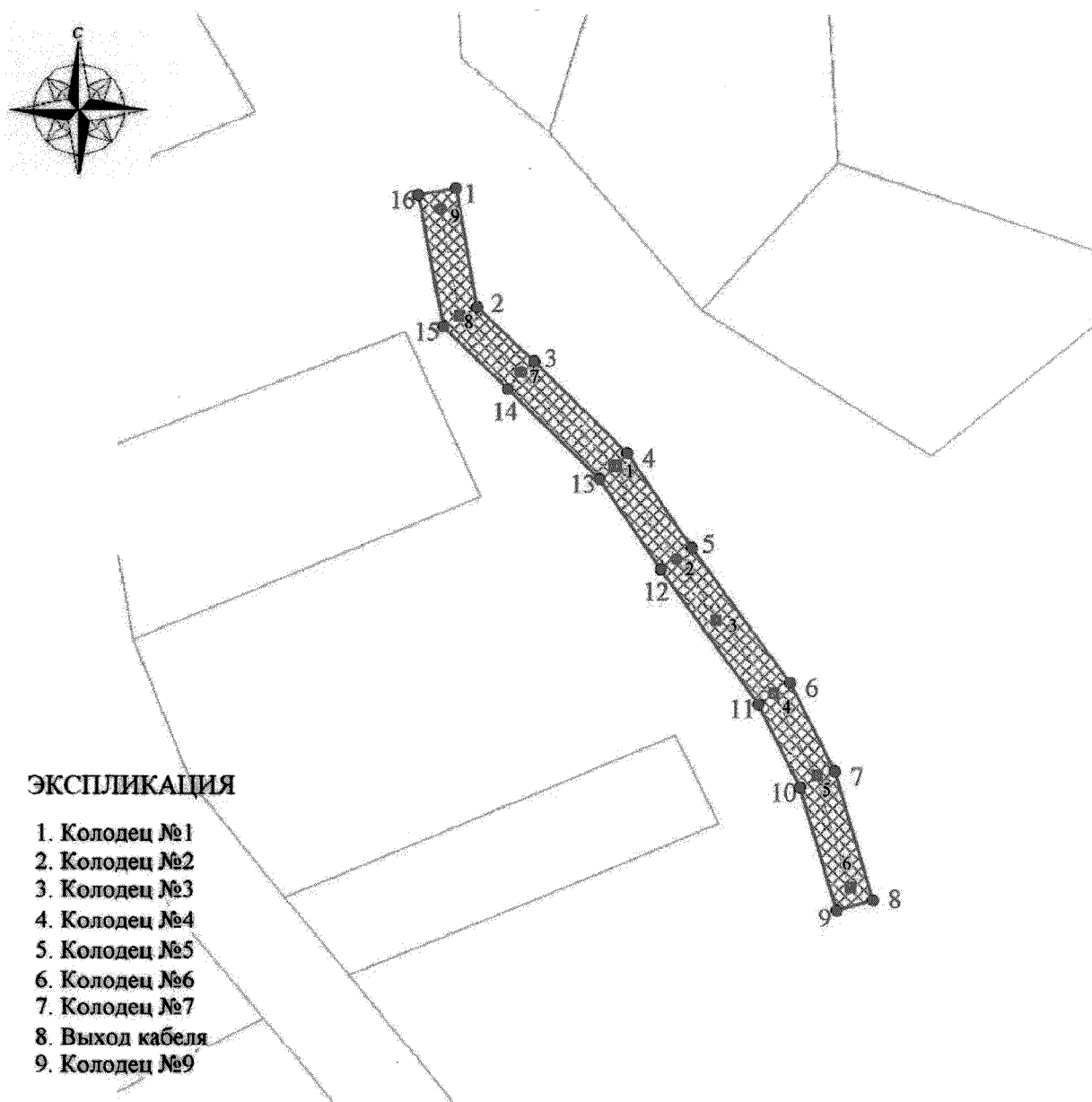


2.1 Карта (схема) Участка 1 границ территории Памятника

**ЭКСПЛИКАЦИЯ:**

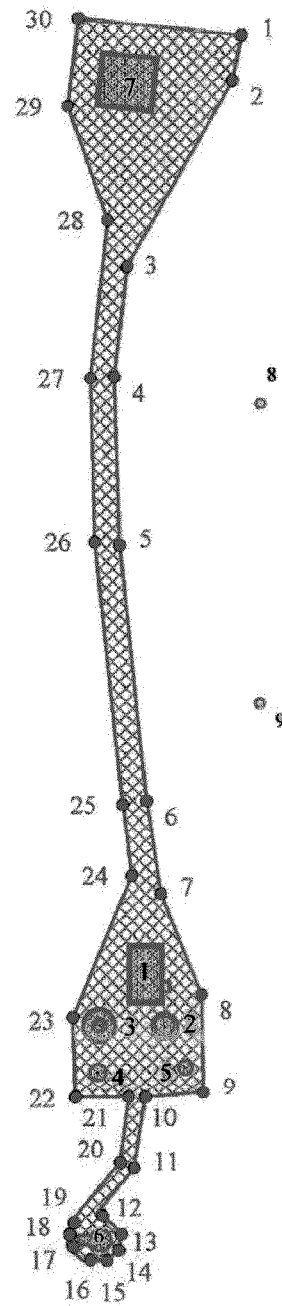

1. Орудийный блок 1
2. Орудийный блок 2
3. Орудийный блок 3
4. Орудийный блок 4
5. Блок силовой станции бетонный
6. Эвакуационный выход

2.2 Карта (схема) Участка 2 границ территории Памятника



М 1:800

2.3 Карта (схема) Участка 3 границ территории Памятника








ЭКСПЛИКАЦИЯ

1. Пункт командно-дальномерный бетонный
2. Радиолокационная станция орудийной наводки
3. Броневая башня дальномера
4. Сборный броневой колпак
5. Сборный броневой колпак
6. Наблюдательный пункт
7. Караульное помещение
8. Эвакуационный выход 1
9. Эвакуационный выход 2

М 1:1000

Условные обозначения:

-  - объект культурного наследия «Батарея береговая артиллерийская № 905», 1935 год, входящий в состав объекта культурного наследия регионального значения «Комплекс фортификационных сооружений береговой обороны главной базы Тихоокеанского флота «Владивосток», 1932 – 1942 годы;
-  - территория объекта культурного наследия;
-  - граница территории объекта культурного наследия;
-  - поворотные точки границ территории объекта культурного наследия;
-  - границы земельных участков по сведениям ЕГРН.