



**ИНСПЕКЦИЯ ПО ОХРАНЕ ОБЪЕКТОВ
КУЛЬТУРНОГО НАСЛЕДИЯ ПРИМОРСКОГО КРАЯ**

ПРИКАЗ

20.12.2022

№ 432

г. Владивосток

**Об утверждении границ территории
объекта культурного наследия (памятника
истории и культуры) народов Российской
Федерации регионального значения «Локомотивное
депо станции Первая Речка – памятник промышленной
архитектуры конца XIX века», регистрационный
номер 251711283980005, расположенного по
адресу (местонахождение): Приморский край,
г. Владивосток, между ул. Военное шоссе и
ул. 4-я Проходная**

В соответствии с Федеральным законом от 25 июня 2002 года № 73-ФЗ «Об объектах культурного наследия (памятниках истории и культуры) народов Российской Федерации», законом Приморского края от 30 апреля 2015 года № 612-КЗ «Об охране объектов культурного наследия (памятников истории и культуры) народов Российской Федерации на территории Приморского края», постановлением Администрации Приморского края от 02 ноября 2016 года № 514-па «Об утверждении положения об инспекции по охране объектов культурного наследия Приморского края»,

ПРИКАЗЫВАЮ:

1. Утвердить:

границы территории объекта культурного наследия (памятника истории и культуры) народов Российской Федерации регионального значения «Локомотивное депо станции Первая Речка – памятник промышленной архитектуры конца XIX века», регистрационный номер 251711283980005,

расположенного по адресу (местонахождение): Приморский край, г. Владивосток, между ул. Военное шоссе и ул. 4-я Проходная, согласно приложению к настоящему приказу;

2. Осуществлять деятельность в границах территории объекта культурного наследия (памятника истории и культуры) народов Российской Федерации регионального значения «Локомотивное депо станции Первая Речка – памятник промышленной архитектуры конца XIX века», регистрационный номер 251711283980005, расположенного по адресу (местонахождение): Приморский край, г. Владивосток, между ул. Военное шоссе и ул. 4-я Проходная, в соответствии с требованиями подпунктов 1, 3 пункта 1 статьи 5.1 Федерального закона от 25 июня 2002 года № 73-ФЗ «Об объектах культурного наследия (памятниках истории и культуры) народов Российской Федерации»;

3. Отделу по государственной охране и сохранению объектов культурного наследия регионального значения инспекции по охране объектов культурного наследия Приморского края обеспечить направление настоящего приказа:

а) в течение трех рабочих дней со дня его принятия в департамент информационной политики Приморского края для официального опубликования;

б) в течение пяти рабочих дней со дня его издания в территориальный орган, осуществляющий государственный кадастровый учет, государственную регистрацию прав, ведение Единого государственного реестра недвижимости и предоставление сведений, содержащихся в Едином государственном реестре недвижимости;

в) в течение семи дней со дня его официального опубликования:

в Главное управление Министерства юстиции Российской Федерации по Приморскому краю для включения в федеральный регистр нормативных правовых актов субъектов Российской Федерации и проведения правовой и антикоррупционной экспертиз;

в Законодательное Собрание Приморского края;

г) в течение десяти дней со дня его принятия:

в прокуратуру Приморского края;

в министерство строительства Приморского края;

в министерство имущественных и земельных отношений Приморского края;

д) в муниципальное образование Приморского края, на территории которого расположен объект культурного наследия.

4. Настоящий приказ вступает в силу со дня его официального опубликования.

Руководитель инспекции



В.В. Осецкий

Приложение
к приказу инспекции по охране
объектов культурного наследия
Приморского края
от 20.12.2022 № 432

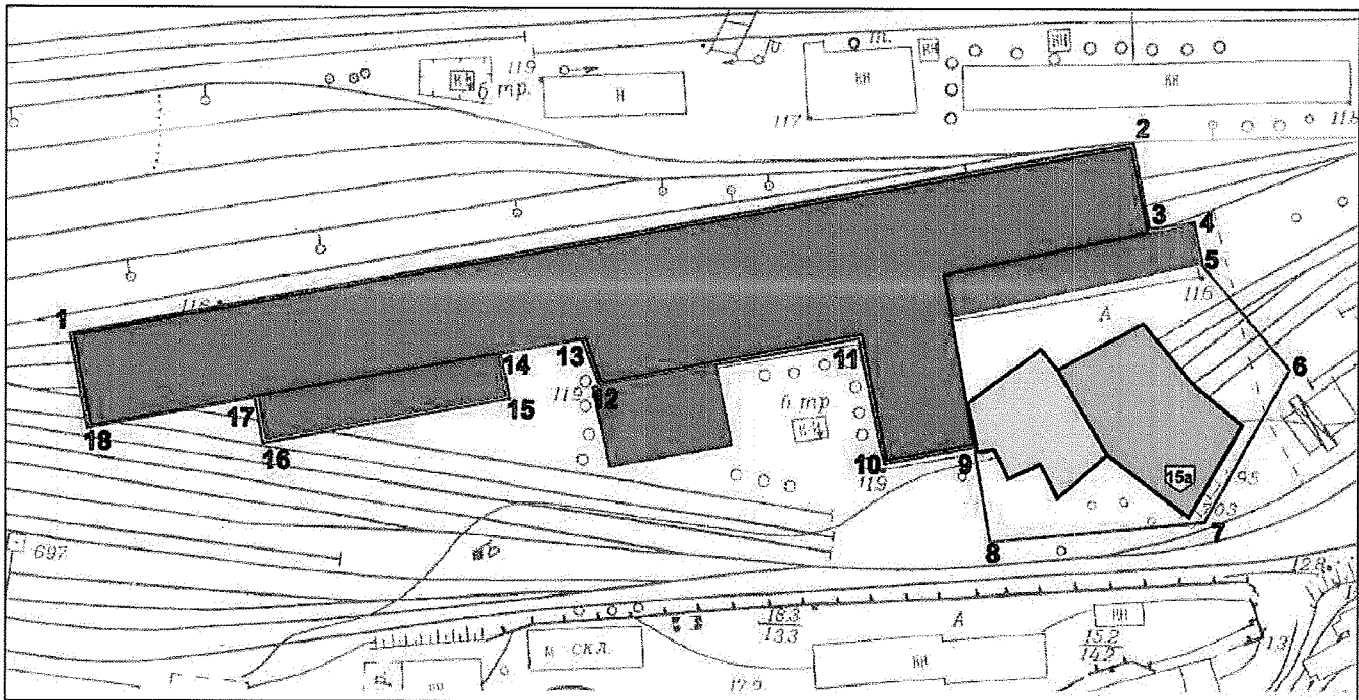
**Границы территории
объекта культурного наследия (памятника
истории и культуры) народов Российской
Федерации регионального значения
«Локомотивное депо станции Первая Речка –
памятник промышленной архитектуры конца XIX
века», регистрационный номер 251711283980005,
расположенного по адресу (местонахождение):
Приморский край, г. Владивосток, между
ул. Военное шоссе и ул. 4-я Проходная**

1. Координаты характерных (поворотных) точек к карте (схеме) границ территории объекта культурного наследия регионального значения «Локомотивное депо станции Первая Речка – памятник промышленной архитектуры конца XIX века»



Обозначение (номер) характерной точки	Координаты характерных точек в системе координат МСК 25		Погрешность положения характерной точки (Mt), м Аналитический метод определения координат
	X	Y	
1	361760,09	1397554,23	0,1
2	361805,53	1397804,13	0,1
3	361785,26	1397807,78	0,1
4	361787,37	1397819,47	0,1
5	361776,38	1397821,45	0,1
6	361752,29	1397842,34	0,1
7	361715,52	1397821,81	0,1
8	361710,50	1397770,74	0,1
9	361733,85	1397766,71	0,1
10	361729,98	1397745,52	0,1

11	361759,24	1397739,43	0,1
12	361748,16	1397678,70	0,1
13	361758,82	1397674,41	0,1
14	361755,31	1397655,17	0,1
15	361744,99	1397657,06	0,1
16	361734,51	1397599,62	0,1
17	361745,21	1397597,67	0,1
18	361738,02	1397558,26	0,1
1	361760,09	1397554,23	0,1

2. Карта (схема) границ территории объекта культурного наследия регионального значения «Локомотивное депо станции Первая Речка – памятник промышленной архитектуры конца XIX века»



Условные обозначения:

-  - граница территории объекта культурного наследия (ОКН)
-  - точка поворота границы территории ОКН