



**ИНСПЕКЦИЯ ПО ОХРАНЕ ОБЪЕКТОВ
КУЛЬТУРНОГО НАСЛЕДИЯ ПРИМОРСКОГО КРАЯ**

ПРИКАЗ

20.12.2022

№ 420

г. Владивосток

**Об утверждении границ территории
объекта культурного наследия (памятника истории
и культуры) народов Российской Федерации
регионального значения «Электростанции городская»,
1909 г., регистрационный номер 251711295220005,
расположенного по адресу (местонахождение):
Приморский край, г. Уссурийск,
ул. Октябрьская, 28 (лит. А)**

В соответствии с Федеральным законом от 25 июня 2002 года № 73-ФЗ «Об объектах культурного наследия (памятниках истории и культуры) народов Российской Федерации», законом Приморского края от 30 апреля 2015 года № 612-КЗ «Об охране объектов культурного наследия (памятников истории и культуры) народов Российской Федерации на территории Приморского края», постановлением Администрации Приморского края от 02 ноября 2016 года № 514-па «Об утверждении положения об инспекции по охране объектов культурного наследия Приморского края»,

ПРИКАЗЫВАЮ:

1. Утвердить:

границы территории объекта культурного наследия (памятника истории и культуры) народов Российской Федерации регионального значения «Электростанции городская», 1909 г., регистрационный номер 251711295220005, расположенного по адресу (местонахождение): Приморский край, г. Уссурийск, ул. Октябрьская, 28 (лит. А), согласно приложению к настоящему приказу;

2. Осуществлять деятельность в границах территории объекта культурного наследия (памятника истории и культуры) народов Российской Федерации регионального значения «Электростанции городская», 1909 г., регистрационный номер 251711295220005, расположенного по адресу (местонахождение): Приморский край, г. Уссурийск, ул. Октябрьская, 28 (лит. А), в соответствии с требованиями подпунктов 1, 3 пункта 1 статьи 5.1 Федерального закона от 25 июня 2002 года № 73-ФЗ «Об объектах культурного наследия (памятниках истории и культуры) народов Российской Федерации»;

3. Отделу по государственной охране и сохранению объектов культурного наследия регионального значения инспекции по охране объектов культурного наследия Приморского края обеспечить направление настоящего приказа:

а) в течение трех рабочих дней со дня его принятия в департамент информационной политики Приморского края для официального опубликования;

б) в течение пяти рабочих дней со дня его издания в территориальный орган, осуществляющий государственный кадастровый учет, государственную регистрацию прав, ведение Единого государственного реестра недвижимости и предоставление сведений, содержащихся в Едином государственном реестре недвижимости;

в) в течение семи дней со дня его официального опубликования:

в Главное управление Министерства юстиции Российской Федерации по Приморскому краю для включения в федеральный регистр нормативных правовых актов субъектов Российской Федерации и проведения правовой и антикоррупционной экспертиз;

в Законодательное Собрание Приморского края;

г) в течение десяти дней со дня его принятия:

в прокуратуру Приморского края;

в министерство строительства Приморского края;

в министерство имущественных и земельных отношений Приморского края;

д) в муниципальное образование Приморского края, на территории

которого расположен объект культурного наследия.

4. Настоящий приказ вступает в силу со дня его официального опубликования.

Руководитель инспекции



В.В. Осецкий

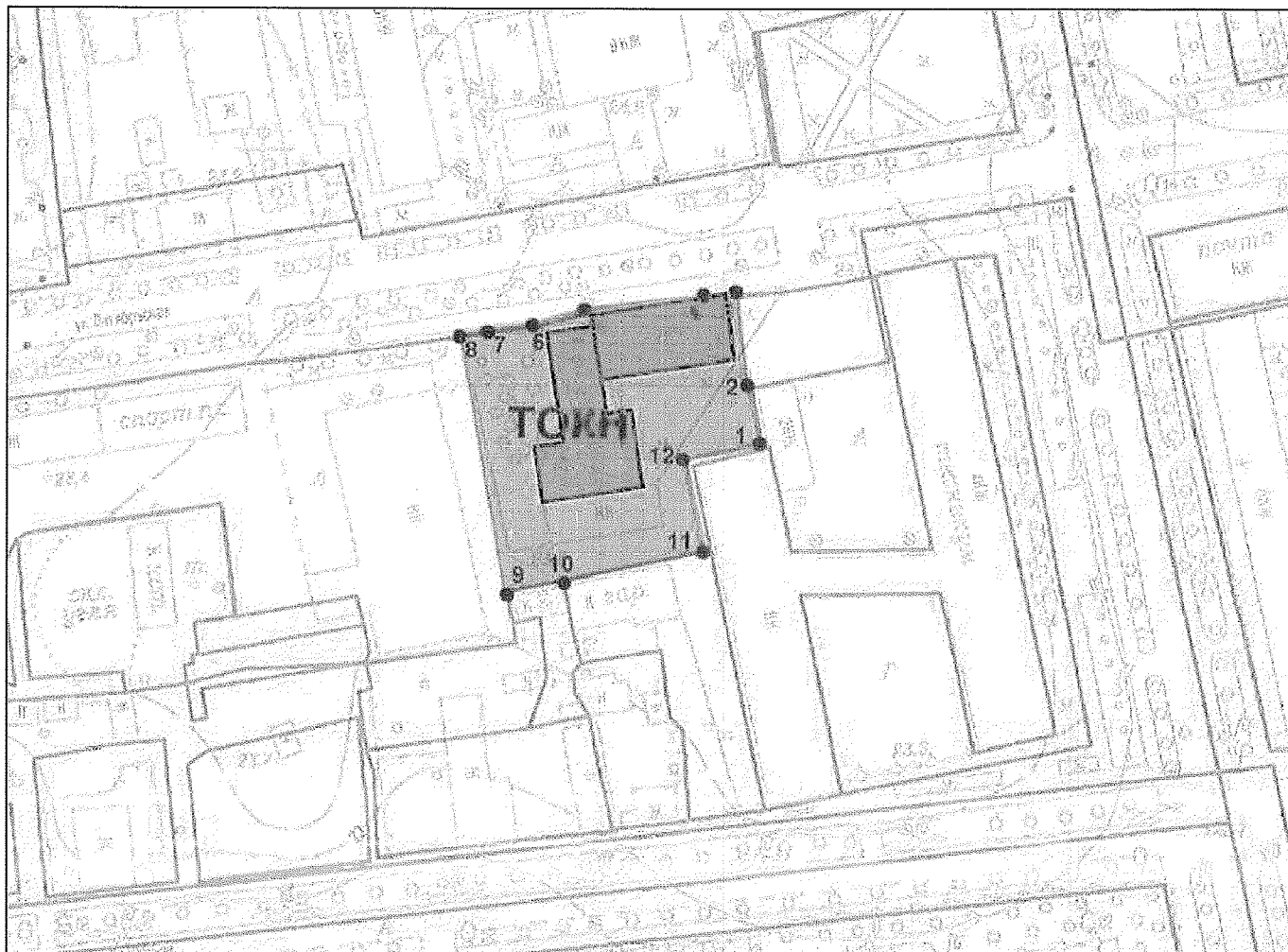
Приложение
к приказу инспекции по охране
объектов культурного наследия
Приморского края
от 20.12.2022 № 420

**Границы территории
объекта культурного наследия (памятника
истории и культуры) народов Российской Федерации
регионального значения «Электростанции городская»,
1909 г., регистрационный номер 251711295220005,
расположенного по адресу (местонахождение):
Приморский край, г. Уссурийск,
ул. Октябрьская, 28 (лит. А)**





1. Координаты характерных (поворотных) точек к карте (схеме) границ территории объекта культурного наследия регионального значения «Электростанции городская», 1909 г.

Обозначение (номер) характерной точки	Координаты характерных точек в системе координат МСК 25		Погрешность положения характерной точки (Mt), м
	X	Y	Геодезический метод определения координат
1	435293.11	1398974.64	0.1
2	435305.92	1398971.93	0.1
3	435326.27	1398969.28	0.1
4	435325.54	1398962.28	0.1
5	435322.40	1398936.04	0.1
6	435319.10	1398924.77	0.1
7	435317.51	1398914.92	0.1
8	435316.54	1398908.71	0.1
9	435259.79	1398919.16	0.1
10	435262.30	1398931.72	0.1
11	435269.26	1398962.30	0.1
12	435289.60	1398957.71	0.1
1	435293.11	1398974.64	0.1

2. Карта (схема) границ территории объекта культурного наследия регионального значения «Электростанция городская», 1909 г.



Условные обозначения:

-  Объект культурного наследия регионального значения «Электростанция городская», 1909 г.
-  Территория объекта культурного наследия (ТОКН)
-  Кадастровые границы земельных участков
-  Поворотные точки