



**ИНСПЕКЦИЯ ПО ОХРАНЕ ОБЪЕКТОВ
КУЛЬТУРНОГО НАСЛЕДИЯ ПРИМОРСКОГО КРАЯ**

ПРИКАЗ

20.12.2022

№ 433

г. Владивосток

**Об утверждении границ территории
объекта культурного наследия (памятника
истории и культуры) народов Российской
Федерации регионального значения «Памятник
авиаторам–пограничникам, павшим в боях
за Родину в 1941 –1945 гг.», регистрационный
номер 251711287700005, расположенного по
адресу (местонахождение): Приморский край,
г. Владивосток, 26 км трассы Владивосток–
Хабаровск, территория в/ч**

В соответствии с Федеральным законом от 25 июня 2002 года № 73-ФЗ «Об объектах культурного наследия (памятниках истории и культуры) народов Российской Федерации», законом Приморского края от 30 апреля 2015 года № 612-КЗ «Об охране объектов культурного наследия (памятников истории и культуры) народов Российской Федерации на территории Приморского края», постановлением Администрации Приморского края от 02 ноября 2016 года № 514-па «Об утверждении положения об инспекции по охране объектов культурного наследия Приморского края»,

ПРИКАЗЫВАЮ:

1. Утвердить:

границы территории объекта культурного наследия (памятника истории и культуры) народов Российской Федерации регионального значения «Памятник авиаторам–пограничникам, павшим в боях за Родину в 1941 –1945 гг.», регистрационный номер 251711287700005, расположенного по адресу

(местонахождение): Приморский край, г. Владивосток, 26 км трассы Владивосток–Хабаровск, территория в/ч, согласно приложению к настоящему приказу;

2. Осуществлять деятельность в границах территории объекта культурного наследия (памятника истории и культуры) народов Российской Федерации регионального значения «Памятник авиаторам–пограничникам, павшим в боях за Родину в 1941 –1945 гг.», регистрационный номер 251711287700005, расположенного по адресу (местонахождение): Приморский край, г. Владивосток, 26 км трассы Владивосток–Хабаровск, территория в/ч, в соответствии с требованиями подпунктов 1, 3 пункта 1 статьи 5.1 Федерального закона от 25 июня 2002 года № 73-ФЗ «Об объектах культурного наследия (памятниках истории и культуры) народов Российской Федерации»;

3. Отделу по государственной охране и сохранению объектов культурного наследия регионального значения инспекции по охране объектов культурного наследия Приморского края обеспечить направление настоящего приказа:

а) в течение трех рабочих дней со дня его принятия в департамент информационной политики Приморского края для официального опубликования;

б) в течение пяти рабочих дней со дня его издания в территориальный орган, осуществляющий государственный кадастровый учет, государственную регистрацию прав, ведение Единого государственного реестра недвижимости и предоставление сведений, содержащихся в Едином государственном реестре недвижимости;

в) в течение семи дней со дня его официального опубликования:

в Главное управление Министерства юстиции Российской Федерации по Приморскому краю для включения в федеральный регистр нормативных правовых актов субъектов Российской Федерации и проведения правовой и антикоррупционной экспертиз;

в Законодательное Собрание Приморского края;

г) в течение десяти дней со дня его принятия:

в прокуратуру Приморского края;


в министерство строительства Приморского края;

в министерство имущественных и земельных отношений Приморского края;

д) в муниципальное образование Приморского края, на территории которого расположен объект культурного наследия.

4. Настоящий приказ вступает в силу со дня его официального опубликования.

Руководитель инспекции



В.В. Осецкий

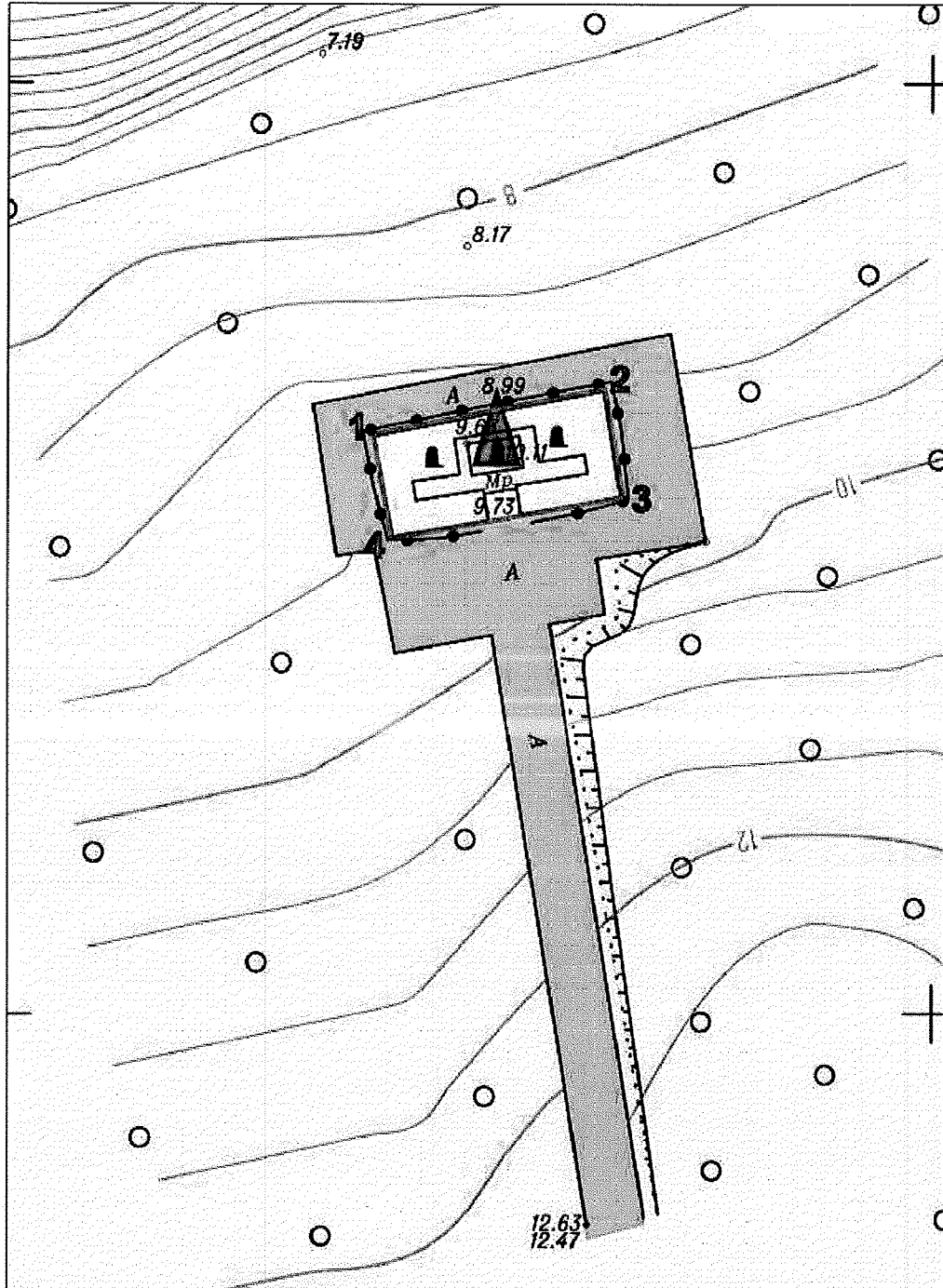
Приложение
к приказу инспекции по охране
объектов культурного наследия
Приморского края
от 20.12.2022 № 433

**Границы территории
объекта культурного наследия (памятника
истории и культуры) народов Российской Федерации
регионального значения «Памятник авиаторам–
пограничникам, павшим в боях за Родину в 1941 –
1945 гг.», регистрационный номер 251711287700005,
расположенного по адресу (местонахождение):
Приморский край, г. Владивосток, 26 км трассы
Владивосток–Хабаровск, территория в/ч**


1. Координаты характерных (поворотных) точек к карте (схеме) границ территории объекта культурного наследия регионального значения «Памятник авиаторам–пограничникам, павшим в боях за Родину в 1941 – 1945 гг.»

Обозначение (номер) характерной точки	Координаты характерных точек в системе координат МСК 25		Погрешность положения характерной точки (Mt), м Картометрический метод определения координат
	X	Y	
1	377642,33	1407298,31	0,1
2	377644,96	1407310,59	0,1
3	377639,30	1407311,59	0,1
4	377636,99	1407299,39	0,1
1	377642,33	1407298,31	0,1

2. Карта (схема) границ территории объекта культурного наследия регионального значения «Памятник авиаторам–пограничникам, павшим в боях за Родину в 1941–1945 гг.»



Условные обозначения:

 - объект культурного наследия (монумент)

 - пешеходная

5 ——— - граница территории ОКН и точка ее поворота