



**ИНСПЕКЦИЯ ПО ОХРАНЕ ОБЪЕКТОВ
КУЛЬТУРНОГО НАСЛЕДИЯ ПРИМОРСКОГО КРАЯ**

ПРИКАЗ

12.12.2022

г. Владивосток

№ 381

**Об утверждении границ территории
объекта культурного наследия (памятника истории
и культуры) народов Российской Федерации
регионального значения «Ансамбль застройки
казарменного городка Владивостокской крепости»,
1906 - 1909 годы, расположенного по адресу
(местонахождение): Приморский край,
г. Владивосток, ул. Борисенко, д. 34, 38, 40, 42, 50, 52**

В соответствии с Федеральным законом от 25 июня 2002 года № 73-ФЗ «Об объектах культурного наследия (памятниках истории и культуры) народов Российской Федерации», законом Приморского края от 30 апреля 2015 года № 612-КЗ «Об охране объектов культурного наследия (памятников истории и культуры) народов Российской Федерации на территории Приморского края», постановлением Администрации Приморского края от 02 ноября 2016 года № 514-па «Об утверждении положения об инспекции по охране объектов культурного наследия Приморского края»,

ПРИКАЗЫВАЮ:

1. Утвердить:

границы территории объекта культурного наследия (памятника истории и культуры) народов Российской Федерации регионального значения «Ансамбль застройки казарменного городка Владивостокской крепости», 1906 - 1909 годы, регистрационный номер в едином государственном реестре объектов культурного наследия 251721303630005, расположенного по адресу

(местонахождение): Приморский край, г. Владивосток, ул. Борисенко, д. 34, 38, 40, 42, 50, 52, согласно приложению к настоящему приказу;

2. Осуществлять деятельность в границах территории объекта культурного наследия (памятника истории и культуры) народов Российской Федерации регионального «Ансамбль застройки казарменного городка Владивостокской крепости», 1906 - 1909 годы, регистрационный номер в едином государственном реестре объектов культурного наследия 251721303630005, расположенного по адресу (местонахождение): Приморский край, г. Владивосток, ул. Борисенко, д. 34, 38, 40, 42, 50, 52, в соответствии с требованиями подпунктов 1, 3 пункта 1 статьи 5.1 Федерального закона от 25 июня 2002 года № 73-ФЗ «Об объектах культурного наследия (памятниках истории и культуры) народов Российской Федерации»;

3. Отделу по государственной охране и сохранению объектов культурного наследия регионального значения инспекции по охране объектов культурного наследия Приморского края обеспечить направление настоящего приказа:

а) в течение трех рабочих дней со дня его принятия в департамент информационной политики Приморского края для официального опубликования;

б) в течение пяти рабочих дней со дня его издания в территориальный орган, осуществляющий государственный кадастровый учет, государственную регистрацию прав, ведение Единого государственного реестра недвижимости и предоставление сведений, содержащихся в Едином государственном реестре недвижимости;

в) в течение семи дней со дня его официального опубликования:

в Главное управление Министерства юстиции Российской Федерации по Приморскому краю для включения в федеральный регистр нормативных правовых актов субъектов Российской Федерации и проведения правовой и антикоррупционной экспертиз;

в Законодательное Собрание Приморского края;

г) в течение десяти дней со дня его принятия:

в прокуратуру Приморского края;

в министерство строительства Приморского края;

в министерство имущественных и земельных отношений Приморского края;

д) в муниципальное образование Приморского края, на территории которого расположен объект культурного наследия.

4. Настоящий приказ вступает в силу со дня его официального опубликования.

Руководитель инспекции



В.В. Осецкий

Приложение
к приказу инспекции по охране
объектов культурного наследия
Приморского края
от 12.12.2022 № 381

**Границы территории
объекта культурного наследия (памятника
истории и культуры) народов Российской Федерации
регионального значения «Ансамбль застройки
казарменного городка Владивостокской крепости»,
1906 - 1909 годы, регистрационный номер в едином
государственном реестре объектов культурного
наследия 251721303630005, расположенного по адресу
(местонахождение): Приморский край, г. Владивосток,
ул. Борисенко, д. 34, 38, 40, 42, 50, 52**

1. Координаты характерных (поворотных) точек к карте (схеме) границ территории объекта культурного наследия регионального значения «Ансамбль застройки казарменного городка Владивостокской крепости», 1906 - 1909 годы (далее – Ансамбль)

Обозначение (номер) характерной точки	Координаты характерных точек в системе координат МСК-25		Погрешность положения характерной точки (Mt), м
	X	Y	
1	358098,79	1400202,35	Картометрический метод определения координат Mt=0,02
2	358084,24	1400230,23	
3	358084,01	1400230,63	
4	358079,25	1400238,67	
5	358057,19	1400276,00	
6	358054,69	1400280,23	
7	358052,92	1400283,20	
8	358048,19	1400291,22	
9	358048,10	1400291,37	
10	358000,54	1400372,34	
11	357964,30	1400433,28	

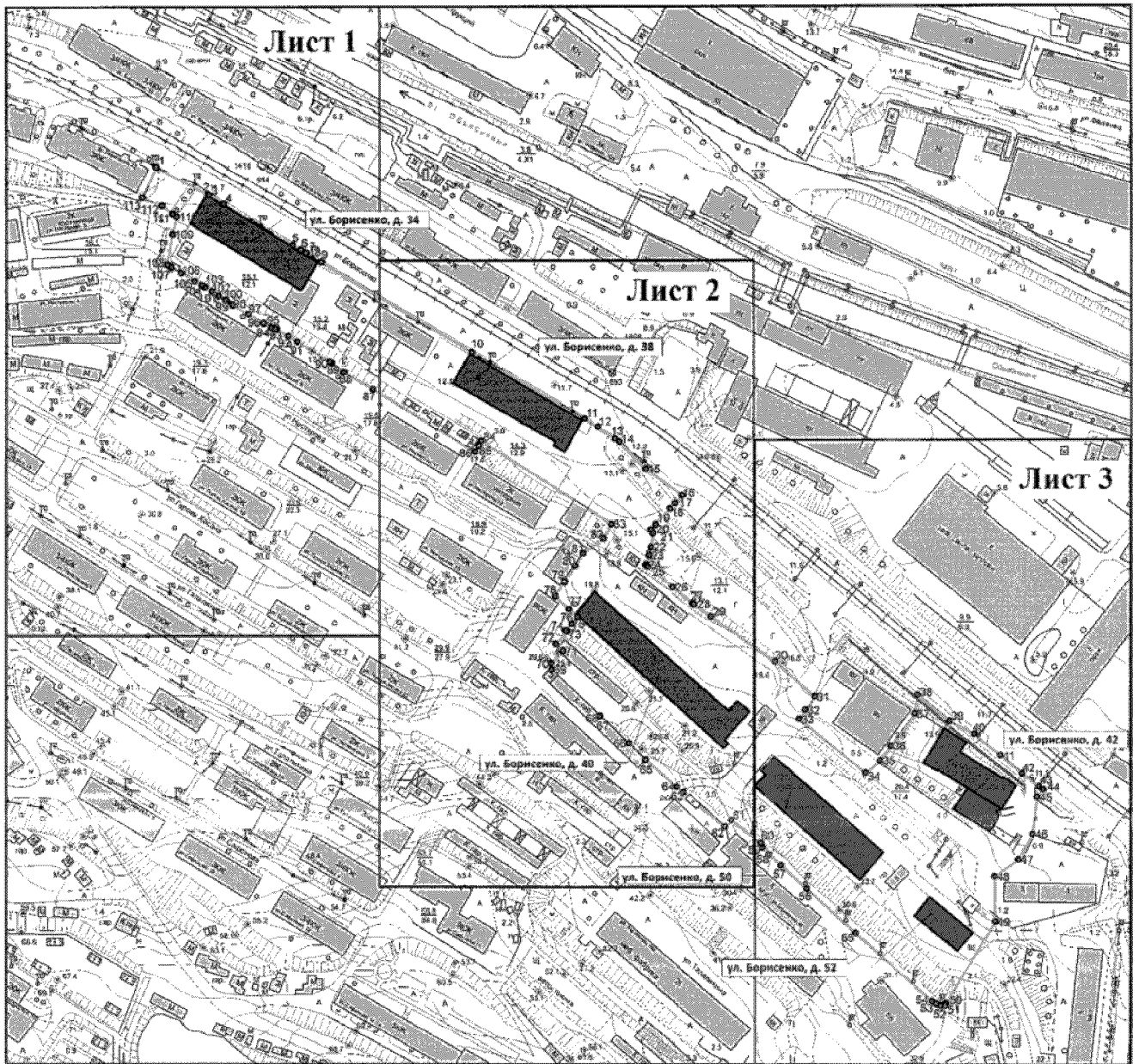
12	357960,11	1400440,38
13	357953,60	1400449,53
14	357951,76	1400452,03
15	357936,91	1400465,97
16	357922,43	1400485,63
17	357918,32	1400481,85
18	357915,36	1400479,03
19	357906,99	1400471,51
20	357904,25	1400468,79
21	357902,23	1400469,98
22	357894,95	1400469,04
23	357890,38	1400467,79
24	357885,66	1400466,19
25	357884,52	1400467,30
26	357873,86	1400480,58
27	357865,30	1400491,25
28	357864,63	1400492,25
29	357858,13	1400501,29
30	357834,67	1400535,88
31	357815,63	1400557,14
32	357808,27	1400552,06
33	357803,40	1400548,69
34	357774,25	1400584,47
35	357780,99	1400592,35
36	357788,88	1400598,13
37	357806,38	1400610,94
38	357816,65	1400612,36
39	357802,46	1400629,56
40	357795,28	1400642,88
41	357783,72	1400657,02
42	357773,85	1400668,93

43	357766,78	1400677,82
44	357765,22	1400680,23
45	357761,03	1400676,82
46	357741,06	1400674,48
47	357727,26	1400666,78
48	357718,29	1400653,94
49	357694,14	1400654,32
50	357650,65	1400627,68
51	357649,39	1400627,27
52	357649,65	1400624,77
53	357650,46	1400622,38
54	357652,01	1400620,37
55	357688,37	1400578,97
56	357711,65	1400552,88
57	357724,07	1400539,10
58	357730,01	1400532,41
59	357733,64	1400529,09
60	357736,12	1400528,25
61	357748,38	1400512,36
62	357744,73	1400508,66
63	357763,58	1400486,46
64	357766,71	1400482,75
65	357781,53	1400466,08
66	357790,30	1400456,87
67	357805,25	1400441,55
68	357804,97	1400441,27
69	357830,13	1400415,47
70	357833,47	1400415,15
71	357839,99	1400421,50
72	357843,68	1400417,68
73	357849,92	1400423,80

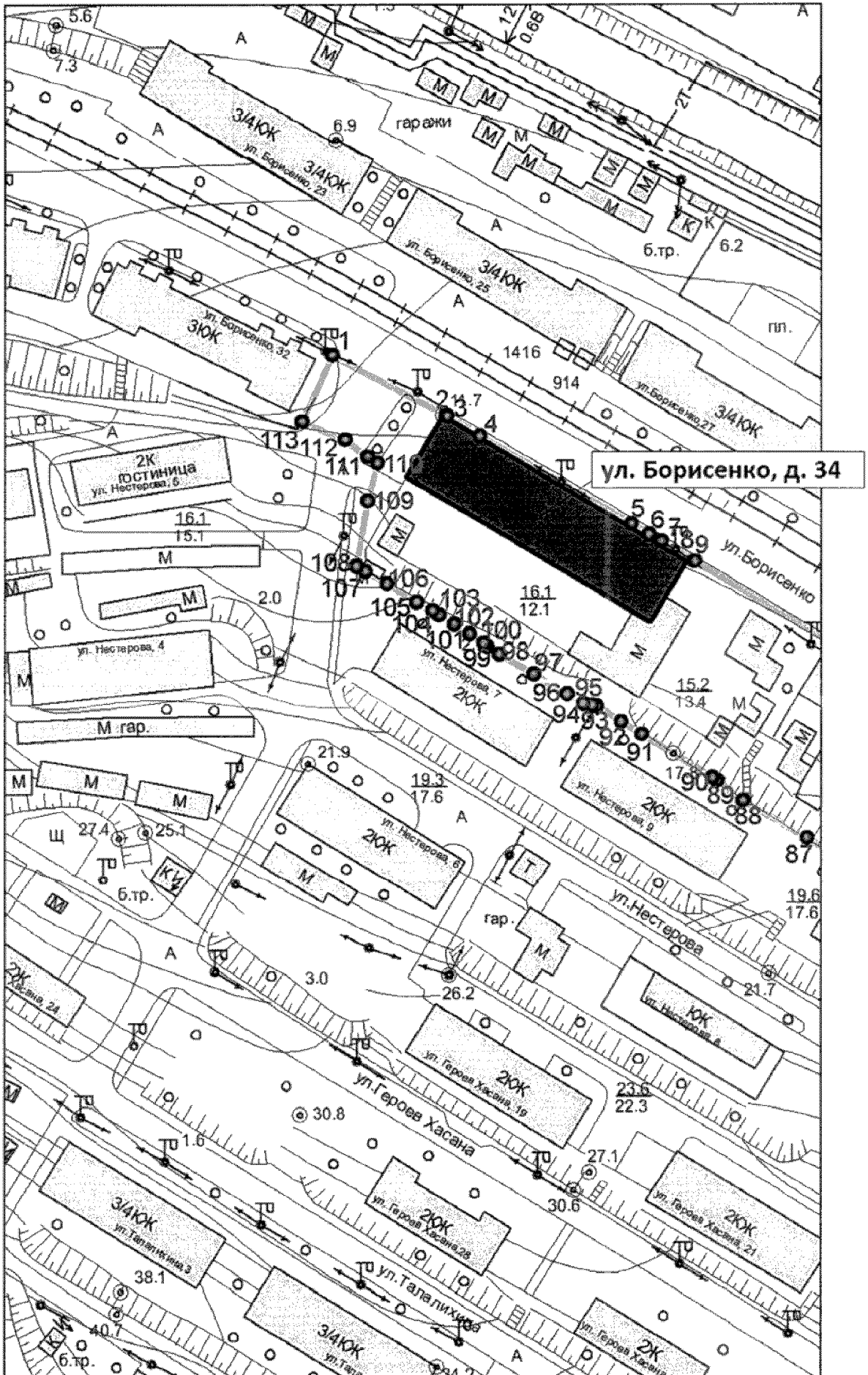
74	357850,72	1400422,91
75	357854,32	1400426,10
76	357857,93	1400429,28
77	357862,09	1400424,76
78	357868,96	1400417,30
79	357876,62	1400422,44
80	357884,94	1400428,01
81	357891,52	1400432,42
82	357899,60	1400443,42
83	357907,17	1400447,52
84	357952,29	1400377,53
85	357949,77	1400376,20
86	357946,30	1400374,13
87	357980,60	1400319,10
88	357989,63	1400303,25
89	357994,67	1400296,88
90	357995,45	1400295,75
91	358006,06	1400278,45
92	358009,20	1400273,33
93	358012,94	1400267,36
94	358013,22	1400265,91
95	358013,57	1400264,07
96	358016,04	1400259,96
97	358020,81	1400251,80
98	358025,73	1400243,37
99	358027,48	1400240,31
100	358028,21	1400239,56
101	358030,51	1400236,12
102	358032,86	1400232,38
103	358034,96	1400228,51
104	358036,11	1400227,01

105	358038,28	1400222,96	
106	358042,55	1400215,73	
107	358045,50	1400210,56	
108	358046,77	1400208,22	
109	358063,04	1400210,92	
110	358072,44	1400213,58	
111	358073,99	1400210,94	
112	358078,24	1400205,50	
113	358082,53	1400194,91	
1	358098,79	1400202,35	

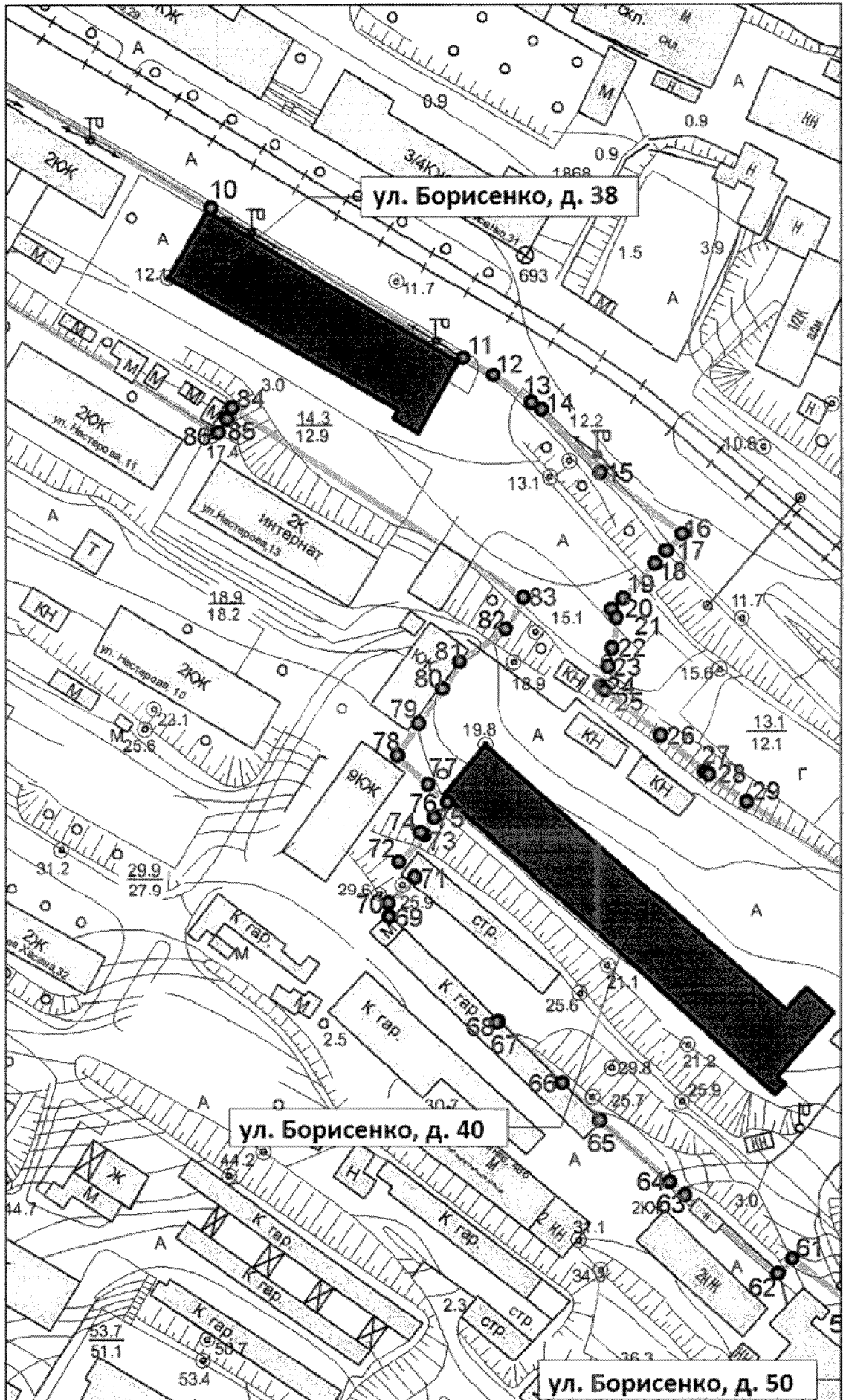
2. Общая карта (схема) границ территории Ансамбля



2.1 Карта (схема) расположения границ территории Ансамбля Лист 1



2.2 Карта (схема) расположения границ территории Ансамбля Лист 2



УСЛОВНЫЕ ОБОЗНАЧЕНИЯ

- объект культурного наследия регионального значения «Ансамбль застройки казарменного городка Владивостокской крепости», 1906 - 1909 годы (далее – Ансамбль);



- границы территории Ансамбля;



- характерные (поворотные) точки границ территории Ансамбля.