



**ИНСПЕКЦИЯ ПО ОХРАНЕ ОБЪЕКТОВ
КУЛЬТУРНОГО НАСЛЕДИЯ ПРИМОРСКОГО КРАЯ**

ПРИКАЗ

12.12.2022

№ 403

г. Владивосток

Об утверждении границ территории объекта культурного наследия (памятника истории и культуры) народов Российской Федерации регионального значения «Жилой дом», 1912 год, расположенного по адресу (местонахождение): Приморский край, г. Уссурийск, проспект Блюхера, д. 30

В соответствии с Федеральным законом от 25 июня 2002 года № 73-ФЗ «Об объектах культурного наследия (памятниках истории и культуры) народов Российской Федерации», законом Приморского края от 30 апреля 2015 года № 612-КЗ «Об охране объектов культурного наследия (памятников истории и культуры) народов Российской Федерации на территории Приморского края», постановлением Администрации Приморского края от 02 ноября 2016 года № 514-па «Об утверждении положения об инспекции по охране объектов культурного наследия Приморского края»,

ПРИКАЗЫВАЮ:

1. Утвердить:

границы территории объекта культурного наследия (памятника истории и культуры) народов Российской Федерации регионального значения «Жилой дом», 1912 год, регистрационный номер 251410119470005, расположенного по адресу (местонахождение): Приморский край, г. Уссурийск, проспект Блюхера, д. 30, согласно приложению к настоящему приказу;

2. Осуществлять деятельность в границах территории объекта культурного наследия (памятника истории и культуры) народов Российской Федерации регионального значения «Жилой дом», 1912 год, регистрационный номер 251410119470005, расположенного по адресу (местонахождение): Приморский край, г. Уссурийск, проспект Блюхера, д. 30, в соответствии с требованиями подпунктов 1, 3 пункта 1 статьи 5.1 Федерального закона от 25 июня 2002 года № 73-ФЗ «Об объектах культурного наследия (памятниках истории и культуры) народов Российской Федерации»;

3. Отделу по государственной охране и сохранению объектов культурного наследия регионального значения инспекции по охране объектов культурного наследия Приморского края обеспечить направление настоящего приказа:

а) в течение трех рабочих дней со дня его принятия в департамент информационной политики Приморского края для официального опубликования;

б) в течение пяти рабочих дней со дня его издания в территориальный орган, осуществляющий государственный кадастровый учет, государственную регистрацию прав, ведение Единого государственного реестра недвижимости и предоставление сведений, содержащихся в Едином государственном реестре недвижимости;

в) в течение семи дней со дня его официального опубликования:

в Главное управление Министерства юстиции Российской Федерации по Приморскому краю для включения в федеральный регистр нормативных правовых актов субъектов Российской Федерации и проведения правовой и антикоррупционной экспертиз;

в Законодательное Собрание Приморского края;

г) в течение десяти дней со дня его принятия:

в прокуратуру Приморского края;

в министерство строительства Приморского края;


в министерство имущественных и земельных отношений Приморского края;

д) в муниципальное образование Приморского края, на территории

которого расположен объект культурного наследия.

4. Настоящий приказ вступает в силу со дня его официального опубликования.

Руководитель инспекции



В.В. Осецкий

Приложение
к приказу инспекции по охране
объектов культурного наследия
Приморского края
от 12.12.2022 № 403

**Границы территории
объекта культурного наследия (памятника
истории и культуры) народов Российской Федерации
регионального значения «Жилой дом», 1912 год,
расположенного по адресу (местонахождение):
Приморский край, г. Уссурийск, проспект Блюхера, д. 30**

I. Координаты характерных (поворотных) точек к карте (схеме) границ территории объекта культурного наследия регионального значения «Жилой дом», 1912 год






Обозначение (номер) характерной точки	Координаты характерных точек в системе координат МСК 25		Погрешность положения характерной точки (Mt), м
	X	Y	
1	436092.05	1401922.49	Геодезический метод определения координат Mt=0,1
2	436102.15	1401983.22	
3	436068.86	1401979.41	
4	436064.30	1401957.38	
5	436075.10	1401955.38	
6	436070.28	1401929.42	
7	436079.36	1401924.61	
1	436092.05	1401922.49	

2. Карта (схема) границ территории объекта культурного наследия регионального значения «Жилой дом», 1912 год



М 1:1 000

Условные обозначения:

-  - объект культурного наследия «Жилой дом», 1912 год;
-  - территория объекта культурного наследия;
-  - граница территории объекта культурного наследия;
-  1 - поворотные точки границ территории объекта культурного наследия;
-  - границы земельных участков по сведениям ЕГРН.