



**ИНСПЕКЦИЯ ПО ОХРАНЕ ОБЪЕКТОВ
КУЛЬТУРНОГО НАСЛЕДИЯ ПРИМОРСКОГО КРАЯ**

ПРИКАЗ

27.05.2021

№ 241

г. Владивосток

О включении объекта, обладающего признаками объекта культурного наследия, «Искровая станция беспроводного телеграфа «Телефункен», 1910 г. в перечень выявленных объектов культурного наследия Приморского края, утверждении границ его территории

В соответствии с Федеральным законом от 25 июня 2002 года № 73-ФЗ «Об объектах культурного наследия (памятниках истории и культуры) народов Российской Федерации», законом Приморского края от 30 апреля 2015 года № 612-КЗ «Об охране объектов культурного наследия (памятников истории и культуры) народов Российской Федерации на территории Приморского края», постановлением Администрации Приморского края от 31 июля 2017 № 308-па «Об утверждении Порядка организации работы по установлению историко-культурной ценности объекта, обладающего признаками объекта культурного наследия», постановлением Администрации Приморского края от 02 ноября 2016 года № 514-па «Об утверждении положения об инспекции по охране объектов культурного наследия Приморского края»,

ПРИКАЗЫВАЮ:

1. Включить в перечень выявленных объектов культурного наследия Приморского края объект, обладающий признаками объекта культурного наследия «Искровая станция беспроводного телеграфа «Телефункен», 1910 г., расположенный по адресу (местонахождение объекта): Приморский край, г. Владивосток, о. Русский, пос. Канал, д. 10, согласно приложению к настоящему

приказу.

2. Утвердить границы территории выявленного объекта культурного наследия «Искровая станция беспроводного телеграфа «Телефункен», 1910 г., расположенного по адресу (местонахождение): Приморский край, г. Владивосток, о. Русский, пос. Канал, д. 10, согласно приложению 1 к настоящему приказу.

3. Отделу по государственной охране и сохранению объектов культурного наследия регионального значения инспекции по охране объектов культурного наследия Приморского края обеспечить направление настоящего приказа:

а) в течение трех рабочих дней со дня его принятия в департамент информационной политики Приморского края для официального опубликования;

б) в течение пяти рабочих дней со дня его издания в территориальный орган, осуществляющий государственный кадастровый учет, государственную регистрацию прав, ведение Единого государственного реестра недвижимости и предоставление сведений, содержащихся в Едином государственном реестре недвижимости;

в) в течение семи дней со дня его официального опубликования:

в Главное управление Министерства юстиции Российской Федерации по Приморскому краю для включения в федеральный регистр нормативных правовых актов субъектов Российской Федерации и проведения правовой и антикоррупционной экспертиз;

в Законодательное Собрание Приморского края;

г) в течение десяти дней со дня его принятия:

в прокуратуру Приморского края;

в Министерство строительства Приморского края;

в муниципальное образование Приморского края, на территории которого расположен объект культурного наследия.

4. Настоящий приказ вступает в силу со дня его официального опубликования.

Руководитель инспекции



В.В. Осецкий

Приложение
к приказу инспекции по охране
объектов культурного наследия
Приморского края
от 27.05.2021 года № 241

**Границы территории выявленного объекта культурного
наследия «Искровая станция беспроводного телеграфа
«Телефункен», 1910 г., расположенного по адресу
(местонахождение): Приморский край, .
Владивосток, о. Русский, пос. Канал, д. 10**

Описание границ территории

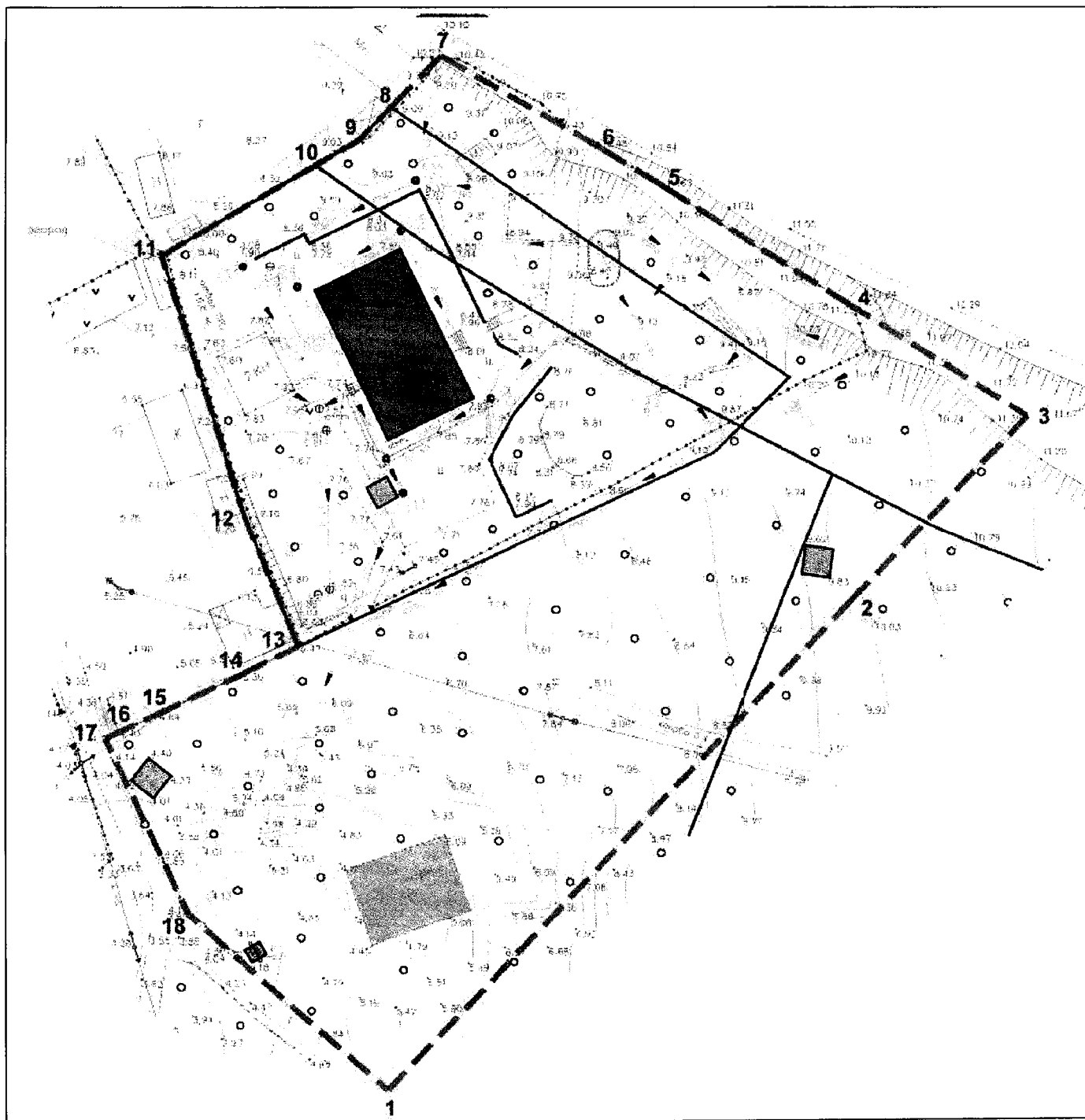
Границы территории выявленного объекта культурного наследия «Искровая станция беспроводного телеграфа «Телефункен», 1910 г., расположенного по адресу (местонахождение): Приморский край, . Владивосток, о. Русский, пос. Канал, д. 10 (далее - Памятник), описаны 4 характерными точками поворота границ.

1. Координаты характерных (поворотных) точек к карте (схеме) границ территории Памятника.





Обозначение (номер) характерной точки	Координаты характерных точек в системе координат МСК 25		Погрешность положения характерной точки (Mt), м
	X	Y	Картометрический метод определения координат
1	353105.87	1392148.63	0.02
2	353172.41	1392213.91	0.02
3	353191.83	1392232.96	0.02
4	353205.66	1392210.36	0.02
5	353220.86	1392185.54	0.02
6	353225.80	1392177.11	0.02
7	353237.34	1392156.50	0.02
8	353230.52	1392150.09	0.02
9	353226.07	1392145.91	0.02
10	353222.85	1392140.52	0.02
11	353211.04	1392120.72	0.02
12	353178.06	1392131.79	0.02
13	353160.64	1392139.28	0.02

14	353157.15	1392132.28	0.02
15	353151.97	1392121.50	0.02
16	353149.40	1392116.08	0.02
17	353148.60	1392114.44	0.02
18	353126.10	1392125.34	0.02
1	353105.87	1392148.63	0.02

2. Карта (схема) границ территории Памятника.



УСЛОВНЫЕ ОБОЗНАЧЕНИЯ:

-  - выявленный объект культурного наследия «Искровая станция беспроводного телеграфа «Телефункен», 1910 г.
-  - элементы выявленного объекта культурного наследия «Искровая станция беспроводного телеграфа «Телефункен», 1910 г.
-  - границы земельных участков
-  - граница территории выявленного объекта культурного наследия «Искровая станция беспроводного телеграфа «Телефункен», 1910 г.