



**ИНСПЕКЦИЯ ПО ОХРАНЕ ОБЪЕКТОВ  
КУЛЬТУРНОГО НАСЛЕДИЯ ПРИМОРСКОГО КРАЯ**

**ПРИКАЗ**

20 марта 2020 года

№ 84

г. Владивосток

**Об утверждении границ территории выявленного объекта культурного наследия «Мемориал жителям поселка Врангель, павшим в сражениях Великой Отечественной войны 1941 – 1945 гг.», 2002 г., расположенного по адресу (местонахождение): Приморский край, г. Находка, п. Врангель, в районе пр. Восточный, д. 17**

В соответствии с Федеральным законом от 25 июня 2002 года № 73-ФЗ «Об объектах культурного наследия (памятниках истории и культуры) народов Российской Федерации», законом Приморского края от 30 апреля 2015 года № 612-КЗ «Об охране объектов культурного наследия (памятников истории и культуры) народов Российской Федерации на территории Приморского края», постановлением Администрации Приморского края от 02 ноября 2016 года № 514-па «Об утверждении положения об инспекции по охране объектов культурного наследия Приморского края»,

**ПРИКАЗЫВАЮ:**

1. Утвердить:

границы территории выявленного объекта культурного наследия «Мемориал жителям поселка Врангель, павшим в сражениях Великой Отечественной войны 1941 – 1945 гг.», 2002 г., расположенного по адресу (местонахождение): Приморский край, г. Находка, п. Врангель, в районе пр. Восточный, д. 17, согласно приложению к настоящему приказу;

2. Осуществлять деятельность в границах территории выявленного объекта культурного наследия «Мемориал жителям поселка Врангель, павшим в сражениях Великой Отечественной войны 1941 – 1945 гг.», 2002 г., расположенного по адресу (местонахождение): Приморский край, г. Находка, п. Врангель, в районе пр. Восточный, д. 17, в соответствии с требованиями подпунктов 1, 3 пункта 1 статьи 5.1 Федерального закона от 25 июня 2002 года № 73-ФЗ «Об объектах культурного наследия (памятниках истории и культуры) народов Российской Федерации»;

3. Отделу по государственной охране и сохранению объектов культурного наследия регионального значения инспекции по охране объектов культурного наследия Приморского края обеспечить направление настоящего приказа:

а) в течение трех рабочих дней со дня его принятия в департамент информационной политики Приморского края для официального опубликования;

б) в течение пяти рабочих дней со дня его издания в территориальный орган, осуществляющий государственный кадастровый учет, государственную регистрацию прав, ведение Единого государственного реестра недвижимости и предоставление сведений, содержащихся в Едином государственном реестре недвижимости;

в) в течение семи дней со дня его официального опубликования:

в Управление Министерства юстиции Российской Федерации по Приморскому краю для включения в федеральный регистр нормативных правовых актов субъектов Российской Федерации и проведения правовой и антикоррупционной экспертиз;

в Законодательное Собрание Приморского края;

г) в течение десяти дней со дня его принятия:

в прокуратуру Приморского края;


в Министерство строительства Приморского края;

в Министерство имущественных и земельных отношений Приморского края;

в муниципальное образование Приморского края, на территории которого расположен объект культурного наследия.

4. Настоящий приказ вступает в силу со дня его официального опубликования.

Руководитель инспекции



В. В. Осецкий

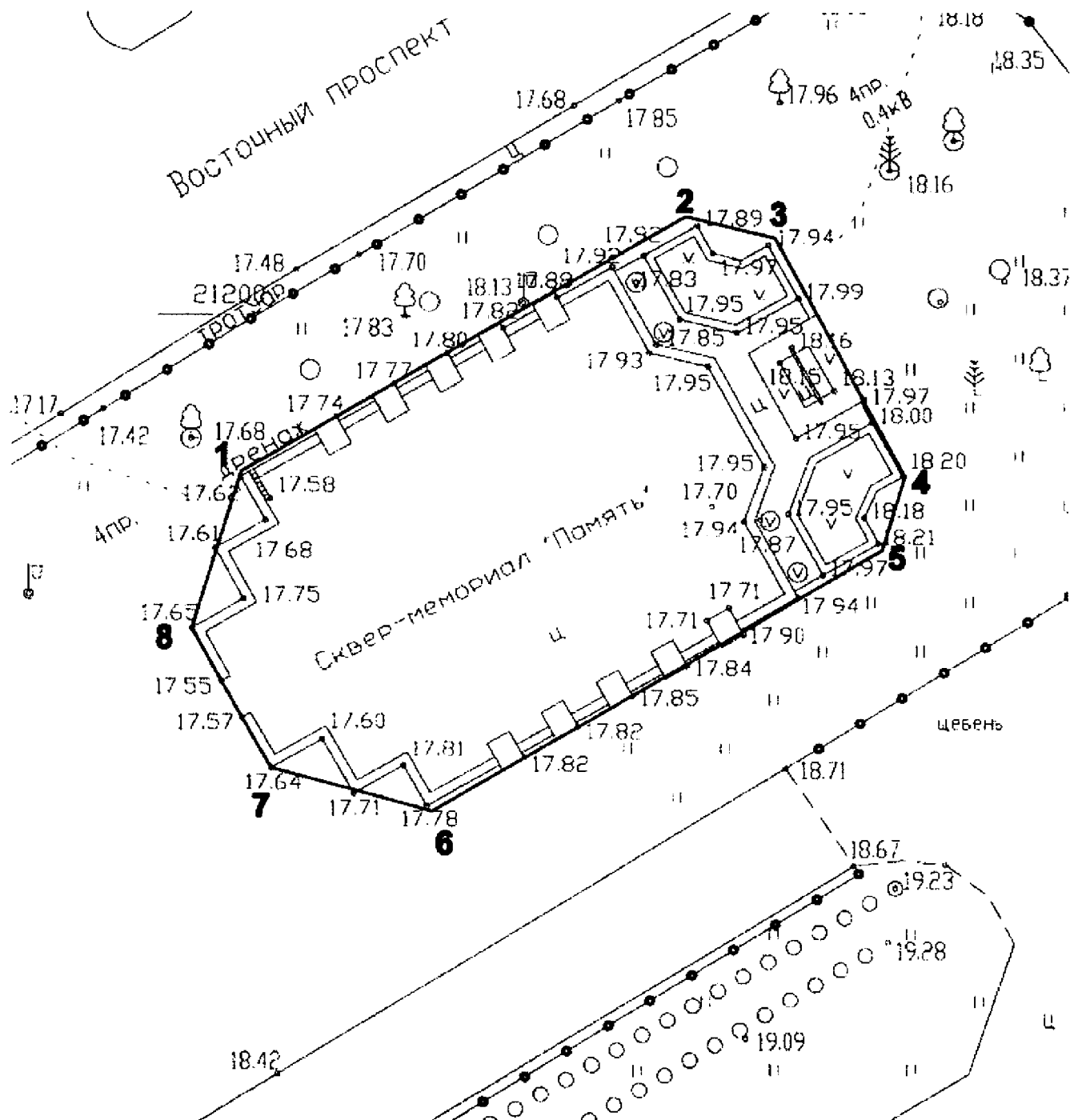
Приложение  
к приказу инспекции по охране  
объектов культурного наследия  
Приморского края  
от 20 марта 2020 года № 84

**Границы территории выявленного объекта культурного наследия  
«Мемориал жителям поселка Врангель, павшим в сражениях  
Великой Отечественной войны 1941 – 1945 гг.», 2002 г.,  
расположенного по адресу (местонахождение): Приморский край,  
г. Находка, п. Врангель, в районе пр. Восточный, д. 17**


1. Координаты характерных (поворотных) точек к карте (схеме) границ территории выявленного объекта культурного наследия «Мемориал жителям поселка Врангель, павшим в сражениях Великой Отечественной войны 1941 – 1945 гг.», 2002 г.

Обозначение (номер) характерной точки	Координаты характерных точек в системе координат МСК-25 зона 1		Погрешность положения характерной точки (Mt), м
	X	Y	
1	321192,07	2246102,68	Картометрический метод определения координат Mt=0.02
2	321205,09	2246126,01	
3	321203,88	2246130,43	
4	321192,11	2246137,11	
5	321174,37	2246135,97	
6	321174,37	2246112,69	
7	321176,70	2246104,41	
8	321183,97	2246100,29	
1	321192,07	2246102,68	

2. Карта (схема) границ территории выявленного объекта культурного наследия «Мемориал жителям поселка Врангель, павшим в сражениях Великой Отечественной войны 1941 – 1945 гг.», 2002 г.



### УСЛОВНЫЕ ОБОЗНАЧЕНИЯ:

-  - граница территории объекта культурного наследия (ОКН)
- 3** - точка поворота границы территории ОКН