



**ИНСПЕКЦИЯ ПО ОХРАНЕ ОБЪЕКТОВ
КУЛЬТУРНОГО НАСЛЕДИЯ ПРИМОРСКОГО КРАЯ**

ПРИКАЗ

20 марта 2020 года

№ 83

г. Владивосток

**Об утверждении границ территории выявленного объекта
культурного наследия «Мемориал жителям поселка Козьмино,
павшим в сражениях Великой Отечественной
войны 1941 – 1945 гг.», 1970 г., расположенного по адресу
(местонахождение): Приморский край, г. Находка, п. Врангель,
в районе ул. Первостроителей, д. 3**

В соответствии с Федеральным законом от 25 июня 2002 года № 73-ФЗ «Об объектах культурного наследия (памятниках истории и культуры) народов Российской Федерации», законом Приморского края от 30 апреля 2015 года № 612-КЗ «Об охране объектов культурного наследия (памятников истории и культуры) народов Российской Федерации на территории Приморского края», постановлением Администрации Приморского края от 02 ноября 2016 года № 514-па «Об утверждении положения об инспекции по охране объектов культурного наследия Приморского края»,

ПРИКАЗЫВАЮ:

1. Утвердить:

границы территории выявленного объекта культурного наследия «Мемориал жителям поселка Козьмино, павшим в сражениях Великой Отечественной войны 1941 – 1945 гг.», 1970 г., расположенного по адресу (местонахождение): Приморский край, г. Находка, п. Врангель, в районе ул. Первостроителей, д. 3, согласно приложению к настоящему приказу;

2. Осуществлять деятельность в границах территории выявленного объекта культурного наследия «Мемориал жителям поселка Козьмино, павшим в сражениях Великой Отечественной войны 1941 – 1945 гг.», 1970 г., расположенного по адресу (местонахождение): Приморский край, г. Находка, п. Врангель, в районе ул. Первостроителей, д. 3, в соответствии с требованиями подпунктов 1, 3 пункта 1 статьи 5.1 Федерального закона от 25 июня 2002 года № 73-ФЗ «Об объектах культурного наследия (памятниках истории и культуры) народов Российской Федерации»;

3. Отделу по государственной охране и сохранению объектов культурного наследия регионального значения инспекции по охране объектов культурного наследия Приморского края обеспечить направление настоящего приказа:

а) в течение трех рабочих дней со дня его принятия в департамент информационной политики Приморского края для официального опубликования;

б) в течение пяти рабочих дней со дня его издания в территориальный орган, осуществляющий государственный кадастровый учет, государственную регистрацию прав, ведение Единого государственного реестра недвижимости и предоставление сведений, содержащихся в Едином государственном реестре недвижимости;

в) в течение семи дней со дня его официального опубликования:

в Управление Министерства юстиции Российской Федерации по Приморскому краю для включения в федеральный регистр нормативных правовых актов субъектов Российской Федерации и проведения правовой и антикоррупционной экспертиз;

в Законодательное Собрание Приморского края;

г) в течение десяти дней со дня его принятия:

в прокуратуру Приморского края;

в Министерство строительства Приморского края;

в Министерство имущественных и земельных отношений Приморского края;

в муниципальное образование Приморского края, на территории которого расположен объект культурного наследия.

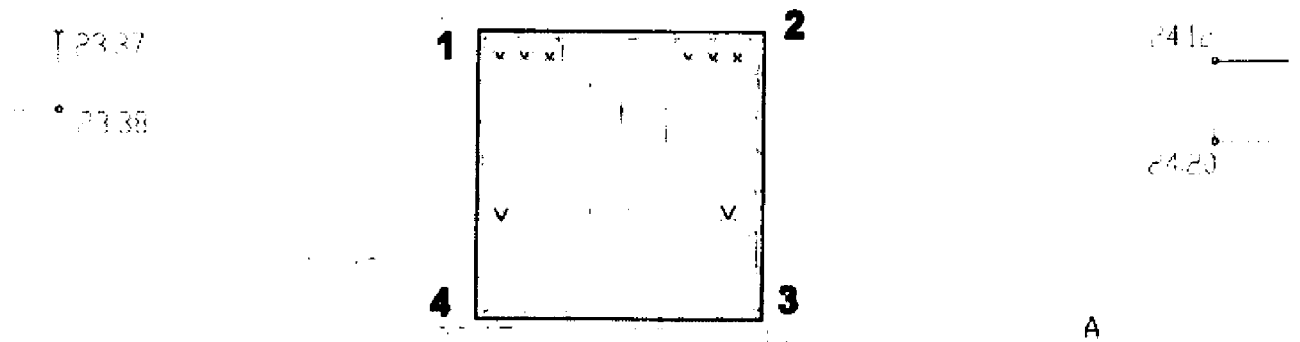
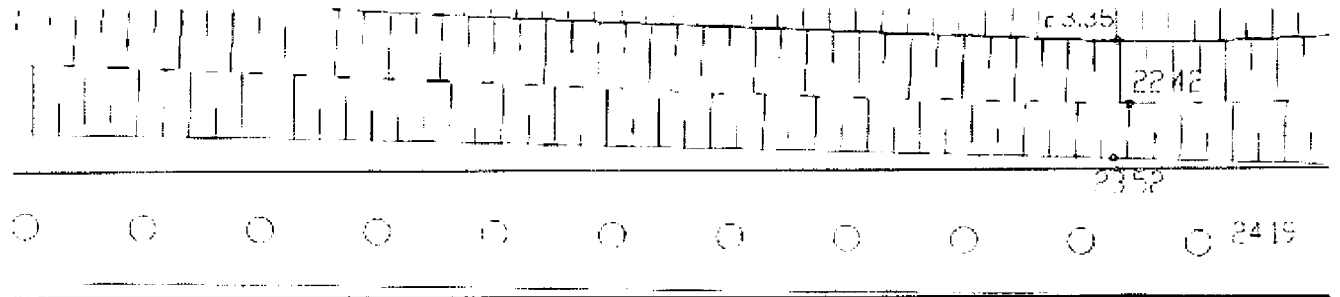
Приложение
к приказу инспекции по охране
объектов культурного наследия
Приморского края
от 20 марта 2020 года № 83

**Границы территории выявленного объекта культурного наследия
«Мемориал жителям поселка Козьмино, павшим в сражениях
Великой Отечественной войны 1941 – 1945 гг.», 1970 г.,
расположенного по адресу (местонахождение): Приморский край,
г. Находка, п. Врангель, в районе ул. Первостроителей, д. 3**



1. Координаты характерных (поворотных) точек к карте (схеме) границ территории выявленного объекта культурного наследия «Мемориал жителям поселка Козьмино, павшим в сражениях Великой Отечественной войны 1941 – 1945 гг.», 1970 г.

Обозначение (номер) характерной точки	Координаты характерных точек в системе координат МСК-25 зона I		Погрешность положения характерной точки (Mt), м
	X	Y	
1	318030,53	2251038,99	Картометрический метод определения координат Mt=0.02
2	318030,42	2251049,96	
3	318019,45	2251049,85	
4	3418019,55	2251038,88	
1	318030,53	2251038,99	

2. Карта (схема) границ территории выявленного объекта культурного наследия «Мемориал жителям поселка Козьино, павшим в сражениях Великой Отечественной войны 1941 – 1945 гг.», 1970 г.



УСЛОВНЫЕ ОБОЗНАЧЕНИЯ:

-  - граница территории объекта культурного наследия (ОКН)
- 3**  - точка поворота границы территории ОКН