



**ИНСПЕКЦИЯ ПО ОХРАНЕ ОБЪЕКТОВ
КУЛЬТУРНОГО НАСЛЕДИЯ ПРИМОРСКОГО КРАЯ**

П Р И К А З

20 марта 2020 года

№ 78

г. Владивосток

**Об утверждении границ территории объекта культурного
наследия регионального значения
«Здание Совнархоза», 1961 г.,
расположенного по адресу (местонахождение):
Приморский край, г. Владивосток, ул. Суханова, д. 3**

В соответствии с Федеральным законом от 25 июня 2002 года № 73-ФЗ «Об объектах культурного наследия (памятниках истории и культуры) народов Российской Федерации», законом Приморского края от 30 апреля 2015 года № 612-КЗ «Об охране объектов культурного наследия (памятников истории и культуры) народов Российской Федерации на территории Приморского края», постановлением Администрации Приморского края от 02 ноября 2016 года № 514-па «Об утверждении положения об инспекции по охране объектов культурного наследия Приморского края»,

П Р И К А З Ы В А Ю:

1. Утвердить:

границы территории объекта культурного наследия регионального значения «Здание Совнархоза», 1961 г., расположенного по адресу (местонахождение): Приморский край, г. Владивосток, ул. Суханова, д. 3, согласно приложению к настоящему приказу;

2. Осуществлять деятельность в границах территории объекта культурного наследия регионального значения «Здание Совнархоза», 1961 г., расположенного по адресу (местонахождение): Приморский край, г. Владивосток, ул. Суханова, д. 3, в соответствии с требованиями подпунктов 1, 3 пункта 1

статьи 5.1 Федерального закона от 25 июня 2002 года № 73-ФЗ «Об объектах культурного наследия (памятниках истории и культуры) народов Российской Федерации»;

3. Отделу по государственной охране и сохранению объектов культурного наследия регионального значения инспекции по охране объектов культурного наследия Приморского края обеспечить направление настоящего приказа:

а) в течение трех рабочих дней со дня принятия в департамент информационной политики Приморского края для официального опубликования;

б) в срок не более чем пять рабочих дней со дня издания в территориальный орган, осуществляющий государственный кадастровый учет, государственную регистрацию прав, ведение Единого государственного реестра недвижимости и предоставление сведений, содержащихся в Едином государственном реестре недвижимости;

в) в течение семи дней после дня первого официального опубликования в Управление Министерства юстиции Российской Федерации по Приморскому краю для включения в федеральный регистр нормативных правовых актов субъектов Российской Федерации и проведения правовой и антикоррупционной экспертиз;

г) в течение семи дней со дня принятия в Законодательное Собрание Приморского края;

д) в течение десяти дней со дня принятия:

в прокуратуру Приморского края;


в Министерство строительства Приморского края;

в Министерство имущественных и земельных отношений Приморского края;

е) в муниципальное образование Приморского края, на территории которого расположен объект культурного наследия.

4. Настоящий приказ вступает в силу со дня его официального опубликования.

Руководитель инспекции



В.В. Осецкий

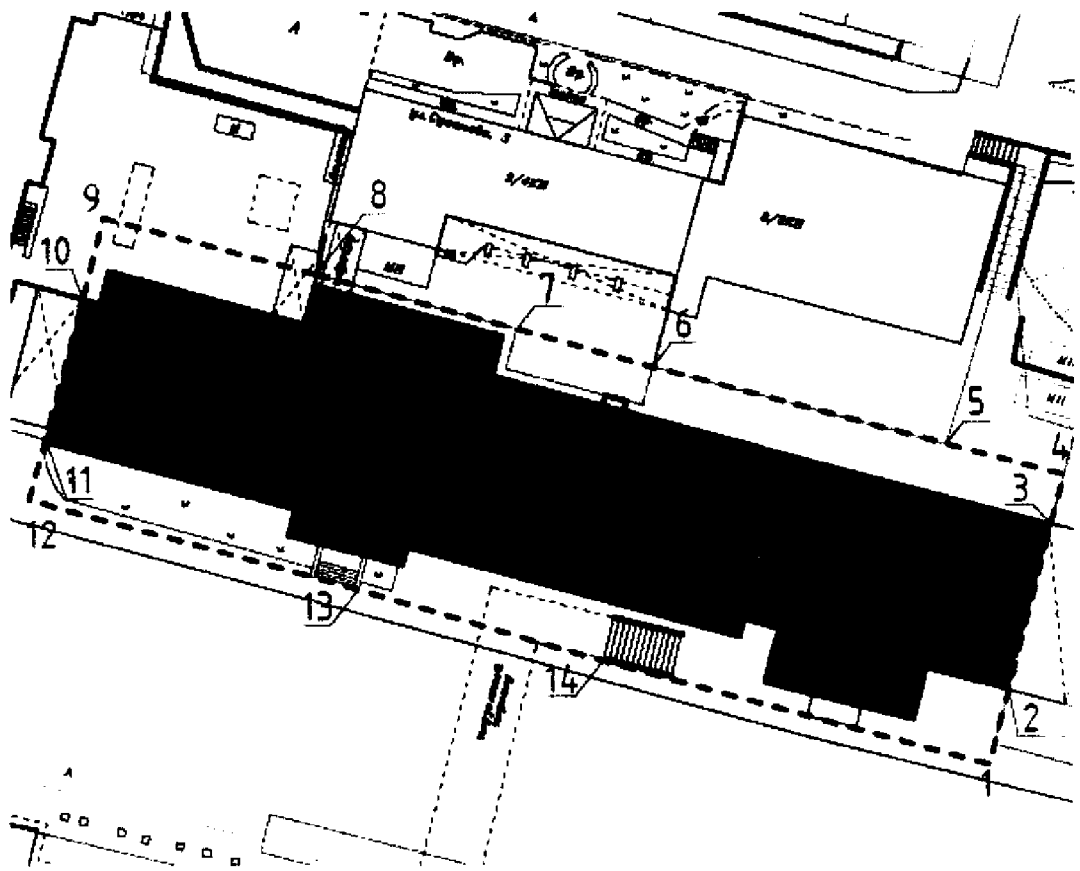
Приложение
к приказу инспекции по охране
объектов культурного наследия
Приморского края
от 20 марта 2020 года № 78

**Границы территории объекта культурного наследия
регионального значения «Здание Совнархоза», 1961 г.,
расположенного по адресу (местонахождение): Приморский край,
г. Владивосток, ул. Суханова, д. 3**




1. Координаты характерных (поворотных) точек к карте (схеме) границ территории объекта культурного наследия «Здание Совнархоза», 1961 г.

Обозначение (номер) характерной точки	Координаты характерных точек в системе координат МСК-25 зона 1		Погрешность положения характерной точки (Mt), м
	X	Y	
1	359903.24	1395704.36	Картометрический метод определения координат Mt=0.02
2	359909.65	1395705.92	
3	359923.83	1395709.30	
4	359928.14	1395710.33	
5	359930.66	1395700.13	
6	359936.90	1395674.84	
7	359939.94	1395663.08	
8	359944.27	1395645.74	
9	359948.82	1395627.37	
10	359941.86	1395625.75	
11	359929.95	1395622.78	
12	359924.67	1395621.47	
13	359917.39	1395649.90	
14	359911.64	1395671.02	
1	359903.24	1395704.36	

2. Карта (схема) границ территории объекта культурного наследия
«Здание Совнархоза», 1961 г.



Условные обозначения

- | | |
|---|---|
|  | - объект культурного наследия |
|  | - граница территории объекта культурного наследия |
|  | - границы земельных участков |