



**ДЕПАРТАМЕНТ ИНФОРМАЦИОННОЙ ПОЛИТИКИ
ПРИМОРСКОГО КРАЯ**

ПРИКАЗ

16.01.2020

г. Владивосток

№ 24-5

**О внесении изменений в схему размещения
рекламных конструкций на территории Владивостокского
городского округа Приморского края**

В соответствии с частью 5.8 статьи 19 Федерального закона от 13 марта 2006 года № 38-ФЗ «О рекламе», на основании Закона Приморского края от 18 ноября 2014 года № 497-КЗ «О перераспределении полномочий между органами местного самоуправления муниципальных образований Приморского края и органами государственной власти Приморского края и внесении изменений в отдельные законодательные акты Приморского края», постановления Администрации Приморского края от 11 декабря 2013 года № 460-па «Об утверждении Положения о департаменте информационной политики Приморского края», постановления Администрации Приморского края от 30 декабря 2013 № 508-па «О реализации отдельных положений Федерального закона от 13 марта 2006 года № 38-ФЗ «О рекламе»

ПРИКАЗЫВАЮ:

1. Утвердить прилагаемые Изменения № 5 в схему размещения рекламных конструкций на территории Владивостокского городского округа Приморского края, утвержденную приказом департамента информационной политики Приморского края от 26 февраля 2016 года № 24-26 «Об утверждении схемы размещения рекламных конструкций на территории Владивостокского

городского округа Приморского края» (в редакции приказов департамента информационной политики Приморского края от 20 октября 2016 года № 24-131, от 8 декабря 2016 года № 24-153, от 22 декабря 2016 года № 24-164, от 16 марта 2018 года № 24-29).

2. Отделу регулирования размещения объектов наружной рекламы обеспечить:

направление копии приказа в электронном виде, а также сведений об источниках его официального опубликования в Управление Министерства юстиции Российской Федерации по Приморскому краю в течение семи дней после дня его первого официального опубликования для включения в федеральный регистр нормативных правовых актов субъектов Российской Федерации и проведения правовой и антикоррупционной экспертиз;

направление приказа в Законодательное Собрание Приморского края в течение семи дней со дня его принятия;

направление копии приказа в прокуратуру Приморского края в течение десяти дней со дня его принятия.

3. Обеспечить официальное опубликование настоящего приказа и размещение на официальном сайте Правительства Приморского края и органов исполнительной власти Приморского края в информационно-телекоммуникационной сети «Интернет» Изменений № 5 в схему размещения рекламных конструкций на территории Владивостокского городского округа Приморского края.

4. Контроль за исполнением настоящего приказа оставляю за собой.

И.о. директора департамента



Е.В. Бурмистрова

УТВЕРЖДЕНЫ

приказом департамента
информационной политики
Приморского края
от 16.01.2020 № 24-5

**Изменения № 5 в схему размещения рекламных
конструкций
на территории Владивостокского городского округа
Приморского края**

Согласовано:

Инспекция по охране объектов культурного наследия Приморского края

Департамент земельных и имущественных отношений Приморского края

Департамент градостроительства Приморского края

Департамент транспорта и дорожного хозяйства Приморского края

Департамент информационной политики Приморского края

« 16 » января 2020 года

| АДРЕСНАЯ ПРОГРАММА | | | | | | | | | |
|-----------------------------|--|--------------------------------|---------------------------|---------|-------------------|----------------|--|---|---|
| Адресная характеристика | | Технологическая характеристика | | | | | Имущественная характеристика | | |
| Номер рекламной конструкции | Адрес предполагаемого места установки и эксплуатации рекламной конструкции | Тип рекламной конструкции | Вид рекламной конструкции | Размер | Количество сторон | Площадь, кв. м | Наименование собственника, к объекту недвижимости которого присоединяется рекламная конструкция | Кадастровый номер земельного участка либо кадастрового квартала | Примечание |
| 1 | Дермонтова ул., 56а | стела | отдельно стоящая | 3,5x1,5 | 2 | 10,5 | Правообладатель отсутствует (в границах земельного участка расположена автомобильная дорога общего пользования местного значения Владивостокского городского округа) | 25:28:050001 | исключение из схемы рекламной конструкции (карта № 1) |
| 4 | Шоссейная 2-я ул., 2 | щитовая установка | отдельно стоящая | 3x4 | 2 | 24 | Правообладатель отсутствует, в ведении муниципального образования город Владивосток (земельный участок, государственная собственность на который не разграничена) | 25:28:050016 | уточнение собственника объекта недвижимого имущества, к которому присоединяется рекламная конструкция |
| 37 | Маковского ул., 35 | щитовая установка | отдельно стоящая | 5x15 | 2 | 150 | Муниципальное образование город Владивосток | 25:28:000000:395 | исключение из схемы рекламной конструкции (карта № 12) |
| 47 | Маковского ул., 30в, поворот на АЗС | стела | отдельно стоящая | 5x2 | 2 | 20 | Муниципальное образование город Владивосток | 25:28:000000:396 | исключение из схемы рекламной конструкции (карта № 14) |
| 90 | Чкалова ул., 26 | щитовая установка | отдельно стоящая | 3x4 | 2 | 24 | Правообладатель отсутствует, в ведении муниципального образования город Владивосток (земельный участок, государственная собственность на который не разграничена) | 25:28:050039 | уточнение собственника объекта недвижимого имущества, к которому присоединяется рекламная конструкция |

| | | | | | | | | | |
|-----|--|--|------------------|---------|---|------|---|--------------------|--|
| 117 | 100-летия Владивостока проспект, 143 р-он ост.Магнитогорская | стела | отдельно стоящая | 3x1,5 | 1 | 4,5 | Правообладатель отсутствует (в границах земельного участка расположена автомобильная дорога общего пользования местного значения Владивостокского городского округа) | 25:28:050044 | исключение из схемы рекламной конструкции (карта № 21) |
| 161 | Русская ул., 46 | стела | отдельно стоящая | 3x1,5 | 2 | 9 | Муниципальное образование город Владивосток | 25:28:000000:19563 | исключение из схемы рекламной конструкции (карта № 22) |
| 169 | Русская ул., 17 | стела | отдельно стоящая | 3x1,5 | 2 | 9 | Муниципальное образование город Владивосток | 25:28:000000:19563 | исключение из схемы рекламной конструкции (карта № 22) |
| 235 | Фирсова ул., 3 поз. 1 | пилон с неподвижными изображениями на плоскости информационного поля | отдельно стоящая | 1,8x1,2 | 2 | 4,32 | Правообладатель отсутствует, в ведении муниципального образования город Владивосток (земельный участок, государственная собственность на который не разграничена), ограничение (обременение) права: аренда ООО "Дела" | 25:28:040005:69 | исключение из схемы рекламной конструкции (карта № 35) |
| 236 | Фирсова ул., 3 поз. 2 | пилон с неподвижными изображениями на плоскости информационного поля | отдельно стоящая | 1,8x1,2 | 2 | 4,32 | Правообладатель отсутствует, в ведении муниципального образования город Владивосток (земельный участок, государственная собственность на который не разграничена), ограничение (обременение) права: аренда ООО "Дела" | 25:28:040005:69 | исключение из схемы рекламной конструкции (карта № 35) |

| | | | | | | | | | |
|-----|--|----------------------|---------------------|-------|---|----|---|--------------------|--|
| 295 | Выселковая ул., 49 (противоположная сторона) | щитовая установка | отдельно стоящая | 3x4 | 2 | 24 | Правообладатель отсутствует (в границах земельного участка расположена автомобильная дорога общего пользования местного значения Владивостокского городского округа) | 25:28:040012 | исключение из схемы рекламной конструкции (карта № 40) |
| 378 | Снеговая ул., 13, стр. 6 | стела | отдельно стоящая | 7x3 | 2 | 42 | Муниципальное образование город Владивосток, обременение (ограничение) права: сервитут ОАО "Дальневосточная распределительная сетевая компания" | 25:28:000000:645 | исключение из схемы рекламной конструкции (карта № 43) |
| 457 | Стрелочная ул., 2а | стела | отдельно стоящая | 3x1,5 | 2 | 9 | Муниципальное образование город Владивосток | 25:28:000000:12015 | исключение из схемы рекламной конструкции (карта № 47) |
| 467 | Океанский проспект, 46 | стела | отдельно стоящая | 3x1,5 | 2 | 9 | Муниципальное образование город Владивосток | 25:28:020008:144 | исключение из схемы рекламной конструкции (карта № 50) |
| 470 | Красного Знамени проспект, 21 | стела | отдельно стоящая | 5x2 | 2 | 20 | Муниципальное образование город Владивосток | 25:28:000000:582 | исключение из схемы рекламной конструкции (карта № 50) |
| 471 | Красного Знамени проспект, 25 | стела | отдельно стоящая | 3x1,5 | 2 | 9 | Муниципальное образование город Владивосток | 25:28:000000:582 | исключение из схемы рекламной конструкции (карта № 50) |
| 473 | Океанский проспект, 52 а, поз. 1 | щитовая установка | отдельно стоящая | 2x3 | 3 | 18 | Правообладатель отсутствует. в ведении муниципального образования город Владивосток (земельный участок, государственная собственность на который не разграничена) | 25:28:020005:1051 | исключение из схемы рекламной конструкции (карта № 50) |

| | | | | | | | | | |
|-----|-------------------------------------|----------------------|---------------------|---------|---|-------|--|-------------------|---|
| 474 | Океанский проспект, 52 а, поз. 2 | щитовая установка | отдельно стоящая | 2x3 | 3 | 18 | Правообладатель отсутствует, в ведении муниципального образования город Владивосток (земельный участок, государственная собственность на который не разграничена) | 25:28:020005:1051 | исключение из схемы рекламной конструкции (карта № 50) |
| 475 | Мыс Кунгасный ул., ж/д переезд | щитовая установка | отдельно стоящая | 2x3 | 1 | 6 | Правообладатель отсутствует, в ведении муниципального образования город Владивосток (земельный участок, государственная собственность на который не разграничена) | 25:28:020009 | уточнение места установки рекламной конструкции в картографических материалах (карта № 50) |
| 492 | Красного Знамени проспект, 31 | арка | отдельно стоящая | 3,8x1 | 1 | 3,8 | Правообладатель отсутствует, в ведении муниципального образования город Владивосток (земельный участок, государственная собственность на который не разграничена), ограничение (обременение) права: аренда ООО "Туристическая компания "Надежда" | 25:28:020006:1279 | уточнение собственника объекта недвижимого имущества, к которому присоединяется рекламная конструкция |
| 511 | Некрасовская ул., 94 | стела | отдельно стоящая | 5,2x5,3 | 2 | 55,12 | Правообладатель отсутствует, в ведении муниципального образования город Владивосток (земельный участок, государственная собственность на который не разграничена) | 25:28:040009:33 | уточнение собственника объекта недвижимого имущества, к которому присоединяется рекламная конструкция |
| 516 | Некрасовская ул., 86 | щитовая установка | отдельно стоящая | 3x6 | 1 | 18 | ООО "Альфа Влад Ойл" | 25:28:040009:46 | исключение из схемы рекламной конструкции (карта № 52) |

| | | | | | | | | | |
|-----|--|--|------------------|---------|---|------|---|------------------|---|
| 571 | Партизанский проспект, 9 | пилон с неподвижными изображениями на плоскости информационного поля | отдельно стоящая | 1,8x1,2 | 2 | 4,32 | Муниципальное образование город Владивосток | 25:28:000000:646 | исключение из схемы рекламной конструкции (карта № 56) |
| 657 | Тобольская ул., 8 (кольцо 3-я Рабочая) | щитовая установка | отдельно стоящая | 3x6 | 1 | 18 | Правообладатель отсутствует, в ведении муниципального образования город Владивосток (земельный участок, государственная собственность на который не разграничена) | 25:28:010001 | уточнение собственника объекта недвижимого имущества, к которому присоединяется рекламная конструкция |
| 658 | Тобольская ул., 8 | щитовая установка | отдельно стоящая | 3x6 | 2 | 36 | Муниципальное образование город Владивосток | 25:28:010031:45 | уточнение собственника объекта недвижимого имущества, к которому присоединяется рекламная конструкция |
| 708 | Океанский проспект, 17 | кронштейн на опоре | на сооружении | 1,8x1,2 | 2 | 4,32 | Муниципальное образование город Владивосток | - | уточнение места установки рекламной конструкции в картографических материалах (карта № 61) |
| 709 | Океанский проспект, 20 | кронштейн на опоре | на сооружении | 1,8x1,2 | 2 | 4,32 | Муниципальное образование город Владивосток | - | уточнение места установки рекламной конструкции в картографических материалах (карта № 61) |
| 718 | Суханова ул., 13 (подпорная стена) | щитовая установка | отдельно стоящая | 3x6 | 1 | 18 | Приморский край: Департамент транспорта и дорожного хозяйства Приморского края (постоянное (бессрочное) пользование) | 25:28:000000:264 | уточнение собственника объекта недвижимого имущества, к которому присоединяется рекламная конструкция, кадастрового номера земельного участка |
| 722 | Аксаковская ул., 12а Всеволода Сибирцева ул. (кольцо Фуникулера) | щитовая установка | отдельно стоящая | 3x6 | 2 | 36 | Приморский край: Департамент транспорта и дорожного хозяйства Приморского края (постоянное (бессрочное) пользование) | 25:28:000000:695 | уточнение кадастрового номера земельного участка |

| | | | | | | | | | |
|-----|---|--|---------------------|------------|-----|-------|--|-------------------|---|
| 723 | Некрасовская ул., 36а-Всеволода Сибирцева ул. | пилон с неподвижными изображениями на плоскости информационн ого поля | отдельно стоящая | 1,8x1,2 | 2 | 4,32 | ООО "Строительный дом" | 25:28:010013:1728 | уточнение собственника объекта недвижимого имущества, к которому присоединяется рекламная конструкция |
| 725 | Аксаковская ул., 3а, поз.2 | щитовая установка | отдельно стоящая | 3x6 | 1 | 18 | Приморский край; Департамент транспорта и дорожного хозяйства Приморского края (постоянное (бессрочное) пользование) | 25:28:000000:695 | уточнение кадастрового номера земельного участка |
| 731 | Некрасовская ул., 21а | щитовая установка | отдельно стоящая | 5,76x11,52 | 1 | 66,36 | Правообладатель отсутствует, в ведении муниципального образования город Владивосток (земельный участок, государственная собственность на который не разграничена) | 25:28:010011 | уточнение собственника объекта недвижимого имущества, к которому присоединяется рекламная конструкция |
| 733 | Некрасовская ул., 38а | флаговая композиция | отдельно стоящая | 2,8x0,7 | 2x3 | 11,76 | Правообладатель отсутствует, в ведении муниципального образования город Владивосток (земельный участок, государственная собственность на который не разграничена), ограничение (обременение) права: аренда ООО "Лубримастер Истейт" | 25:28:010013:7 | уточнение собственника объекта недвижимого имущества, к которому присоединяется рекламная конструкция |

| | | | | | | | | | |
|-----|---------------------------|--|---------------------|---------|---|------|---|-------------------|--|
| 734 | Некрасовская ул., 36а | щитовая установка | отдельно стоящая | 3x6 | 1 | 18 | Правообладатель отсутствует, в ведении муниципального образования город Владивосток (земельный участок, государственная собственность на который не разграничена), ограничение (обременение) права: аренда ООО "Строительный дом" | 25:28:010013:1737 | уточнение собственника объекта недвижимого имущества, к которому присоединяется рекламная конструкция |
| 735 | Щедрина ул., 5 | щитовая установка | отдельно стоящая | 3x6 | 2 | 36 | Муниципальное образование город Владивосток | 25:28:000000:5891 | уточнение места установки рекламной конструкции в фотоматериалах; уточнение места установки рекламной конструкции в картографических материалах (карта № 63) |
| 774 | Алеутская ул., 4 поз.4 | пилон с неподвижными изображениями на плоскости информационн ого поля | отдельно стоящая | 1,8x1,2 | 1 | 2,16 | Правообладатель отсутствует, в ведении муниципального образования город Владивосток (земельный участок, государственная собственность на который не разграничена), ограничение (обременение) права: аренда ОАО "Российские железные дороги" | 25:28:000000:550 | исключение из схемы рекламной конструкции (карта № 67) |

| | | | | | | | | | |
|-----|---------------------------|--|---------------------|---------|---|------|---|------------------|---|
| 775 | Алеутская ул., 4 поз.2 | пилон с неподвижными изображениями на плоскости информационн ого поля | отдельно стоящая | 1,8x1,2 | 1 | 2,16 | Правообладатель отсутствует, в ведении муниципального образования город Владивосток (земельный участок, государственная собственность на который не разграничена), ограничение (обременение) права: аренда ОАО "Российские железные дороги" | 25:28:020025:15 | уточнение собственника объекта недвижимого имущества, к которому присоединяется рекламная конструкция |
| 776 | Алеутская ул., 4 поз.3 | пилон с неподвижными изображениями на плоскости информационн ого поля | отдельно стоящая | 1,8x1,2 | 1 | 2,16 | Правообладатель отсутствует, в ведении муниципального образования город Владивосток (земельный участок, государственная собственность на который не разграничена), ограничение (обременение) права: аренда ОАО "Российские железные дороги" | 25:28:000000:550 | исключение из схемы рекламной конструкции (карта № 67) |
| 777 | Алеутская ул., 4 поз.1 | пилон с неподвижными изображениями на плоскости информационн ого поля | отдельно стоящая | 1,8x1,2 | 1 | 2,16 | Правообладатель отсутствует, в ведении муниципального образования город Владивосток (земельный участок, государственная собственность на который не разграничена), ограничение (обременение) права: аренда ОАО "Российские железные дороги" | 25:28:020025:15 | уточнение собственника объекта недвижимого имущества, к которому присоединяется рекламная конструкция |
| 785 | Светланская ул., 38/40 | щитовая установка | отдельно стоящая | 1x1,9 | 1 | 1,9 | Муниципальное образование город Владивосток | 25:28:010004:65 | исключение из схемы рекламной конструкции (карта № 68) |

| | | | | | | | | | |
|-----|--|--|------------------|---------|---|------|--|-------------------|---|
| 787 | Светланская ул., 48 | щитовая установка | отдельно стоящая | 1x1,9 | 1 | 1,9 | Муниципальное образование город Владивосток | 25:28:010004:0050 | исключение из схемы рекламной конструкции (карта № 68) |
| 790 | Суханова ул. - Луцкого ул., 21 | щитовая установка | отдельно стоящая | 3x6 | 1 | 18 | Правообладатель отсутствует, в ведении муниципального образования город Владивосток (земельный участок, государственная собственность на который не разграничена) | 25:28:010007:0111 | уточнение собственника объекта недвижимого имущества, к которому присоединяется рекламная конструкция |
| 815 | Светланская ул., 145 | щитовая установка | отдельно стоящая | 8x9 | 1 | 72 | Правообладатель отсутствует, в ведении муниципального образования город Владивосток (земельный участок, государственная собственность на который не разграничена) | 25:28:010024:186 | уточнение собственника объекта недвижимого имущества, к которому присоединяется рекламная конструкция |
| 826 | Светланская ул., 112 Ивановская ул. | пилон с неподвижными изображениями на плоскости информационного поля | отдельно стоящая | 1,8x1,2 | 2 | 4,32 | Муниципальное образование город Владивосток | 25:28:000000:647 | исключение из схемы рекламной конструкции (карта № 71) |
| 839 | Лейтенанта Шмидта ул., 17а | арка | отдельно стоящая | 1,5x3 | 1 | 4,5 | Правообладатель отсутствует, в ведении муниципального образования город Владивосток (земельный участок, государственная собственность на который не разграничена), ограничение (обременение) права: аренда Ермакова Т.В., Галимский Д.В. | 25:28:020018:24 | уточнение собственника объекта недвижимого имущества, к которому присоединяется рекламная конструкция |

| | | | | | | | | | |
|-----|---|-------------------|------------------|-------|---|-----|---|-------------------|---|
| 855 | Новоивановская ул., 3 | щитовая установка | отдельно стоящая | 13x12 | 1 | 156 | Правообладатель отсутствует, в ведении муниципального образования город Владивосток (земельный участок, государственная собственность на который не разграничена) | 25:28:010026:1287 | уточнение собственника объекта недвижимого имущества, к которому присоединяется рекламная конструкция |
| 866 | Трамвайная ул., 12 косогор вдоль ж/д линии, поз.2 (от ж/д моста) | щитовая установка | отдельно стоящая | 3x12 | 1 | 36 | Правообладатель отсутствует, в ведении муниципального образования город Владивосток (земельный участок, государственная собственность на который не разграничена) | 25:28:010030:0038 | исключение из схемы рекламной конструкции (карта № 75) |
| 867 | Трамвайная ул., 12 косогор вдоль ж/д линии, поз. I (от ж/д моста) | щитовая установка | отдельно стоящая | 3x12 | 1 | 36 | Правообладатель отсутствует, в ведении муниципального образования город Владивосток (земельный участок, государственная собственность на который не разграничена), ограничение (обременение) права: аренда ООО "Норд Строй" | 25:28:010030:80 | исключение из схемы рекламной конструкции (карта № 75) |
| 869 | Спортивная ул., 10 (противоположная сторона) | щитовая установка | отдельно стоящая | 3x6 | 1 | 18 | Российская Федерация, ограничение (обременение) права: аренда | 25:28:000000:8 | исключение из схемы рекламной конструкции (карта № 75) |
| 871 | Спортивная ул., 9 (противоположная сторона) | щитовая установка | отдельно стоящая | 3x6 | 1 | 18 | Российская Федерация, ограничение (обременение) права: аренда | 25:28:000000:8 | исключение из схемы рекламной конструкции (карта № 75) |
| 901 | Спортивная ул., 9 | щитовая установка | отдельно стоящая | 3x6 | 1 | 18 | Российская Федерация, ограничение (обременение) права: аренда | 25:28:000000:8 | исключение из схемы рекламной конструкции (карта № 80) |

| | | | | | | | | | |
|-----|--|--|------------------|---------|---|------|---|-------------------|---|
| 928 | Вилкова ул., 9а | пилон с демонстрацией рекламы на динамических системах смены изображений | отдельно стоящая | 1,8x1,2 | 1 | 2,16 | Правообладатель отсутствует, в ведении муниципального образования город Владивосток (земельный участок, государственная собственность на который не разграничена), ограничение (обременение) права: Акционерное общество "ННК - Приморнефтепродукт" | 25:28:030012:4 | уточнение собственника объекта недвижимого имущества, к которому присоединяется рекламная конструкция |
| 943 | Казанская ул., 1 (р-он остановки общественного транспорта) | стела | отдельно стоящая | 12x1,5 | 2 | 36 | Муниципальное образование город Владивосток, ограничение (обременение) права: сервитут в интересах ООО с иностранными инвестициями "Армада" | 25:28:020035:1957 | исключение из схемы рекламной конструкции (карта № 90) |
| 946 | Калинина ул., 277 | щитовая установка | отдельно стоящая | 2x1 | 2 | 4 | ООО "Дальнедвижимость" | 25:28:030007:219 | исключение из схемы рекламной конструкции (карта № 91) |
| 947 | Калинина ул., 277 | щитовая установка | отдельно стоящая | 2x1 | 2 | 4 | ООО "Дальнедвижимость" | 25:28:030007:219 | исключение из схемы рекламной конструкции (карта № 91) |
| 948 | Калинина ул., 277 | щитовая установка | отдельно стоящая | 2x1 | 2 | 4 | ООО "Дальнедвижимость" | 25:28:030007:219 | исключение из схемы рекламной конструкции (карта № 91) |
| 949 | Калинина ул., 277 | щитовая установка | отдельно стоящая | 2x1 | 2 | 4 | ООО "Дальнедвижимость" | 25:28:030007:219 | исключение из схемы рекламной конструкции (карта № 91) |
| 950 | Калинина ул., 277 | щитовая установка | отдельно стоящая | 2x1 | 2 | 4 | ООО "Дальнедвижимость" | 25:28:030007:219 | исключение из схемы рекламной конструкции (карта № 91) |
| 953 | Олега Кошевого ул., 8 | стела | отдельно стоящая | 5x2 | 1 | 10 | Муниципальное образование город Владивосток, ОАО "Дальневосточная распределительная сетевая компания", сервитут | 25:28:000000:421 | исключение из схемы рекламной конструкции (карта № 92) |

| | | | | | | | | | |
|-----|---|--|---------------------|----------|---|-------|--|-------------------|--|
| 955 | Окатовая ул. - Терешковой ул., 21 | щитовая установка | отдельно стоящая | 3x6 | 1 | 18 | Правообладатель отсутствует, в ведении муниципального образования город Владивосток (земельный участок, государственная собственность на который не разграничена) | 25:28:030008 | уточнение собственника объекта недвижимого имущества, к которому присоединяется рекламная конструкция |
| 959 | Крыгина ул., 23 | стела | отдельно стоящая | 5x2 | 3 | 30 | Правообладатель отсутствует, в ведении муниципального образования город Владивосток (земельный участок, государственная собственность на который не разграничена) | 25:28:020037:67 | исключение из схемы рекламной конструкции (карта № 93) |
| 961 | Борисенко ул., 104а (противоположная сторона) | стела | отдельно стоящая | 3x1,5 | 2 | 9 | Правообладатель отсутствует, в ведении муниципального образования город Владивосток (земельный участок, государственная собственность на который не разграничена) | 25:28:030018 | внесение изменений в адресную характеристику рекламной конструкции, уточнение собственника объекта недвижимого имущества, к которому присоединяется рекламная конструкция |
| 971 | Басаргина ул., 4 поз.1 | щитовая установка | отдельно стоящая | 3x6 | 2 | 36 | Российская Федерация, ограничение (обременение) права: аренда АО "АИЖК" | 25:28:030014:1403 | уточнение собственника объекта недвижимого имущества, к которому присоединяется рекламная конструкция |
| 973 | Басаргина ул., 4 поз.2 | щитовая установка | отдельно стоящая | 3x6 | 2 | 36 | Российская Федерация, ограничение (обременение) права: аренда Кучеренко Александр Викторович, АО "АИЖК" | 25:28:030014:1400 | уточнение собственника объекта недвижимого имущества, к которому присоединяется рекламная конструкция |
| 995 | Народный проспект, 29 | объемно- пространственн ая конструкция | отдельно стоящая | 3,3x13,7 | 1 | 45,21 | Правообладатель отсутствует, в ведении муниципального образования город Владивосток (земельный участок, государственная собственность на который не разграничена) | 25:28:040009:286 | уточнение собственника объекта недвижимого имущества, к которому присоединяется рекламная конструкция |

| | | | | | | | | | |
|------|---------------------------------|--------|---------------------|---------|---|------|--|------------------|--|
| 999 | Прапорщика Комарова ул., 31а | хорека | отдельно стоящая | 1,2x0,6 | 2 | 1,44 | Муниципальное образование город Владивосток | 25:28:000000:742 | уточнение собственника объекта недвижимого имущества, к которому присоединяется рекламная конструкция, кадастрового номера земельного участка |
| 1004 | Алеутская ул., 4 | арка | отдельно стоящая | 0,8x3 | 1 | 2,4 | Правообладатель отсутствует, в ведении муниципального образования город Владивосток (земельный участок, государственная собственность на который не разграничена), ограничение (обременение) права: аренда ОАО "Российские железные дороги" | 25:28:020025:15 | уточнение собственника объекта недвижимого имущества, к которому присоединяется рекламная конструкция |
| 1005 | Светланская ул., 56 | арка | отдельно стоящая | 0,8x3 | 1 | 2,4 | Правообладатель отсутствует, в ведении муниципального образования город Владивосток (земельный участок, государственная собственность на который не разграничена), ограничение (обременение) права: аренда ЗАО "Амурский акционерный инвестиционно- коммерческий промышленно- строительный банк", Михайлова Валентина Павловна, ООО "Айрис", Пак Ен Ги, Алексеева Елена Михайловна, Залыгина Валерия Александровна | 25:28:010004:29 | уточнение собственника объекта недвижимого имущества, к которому присоединяется рекламная конструкция |

| | | | | | | | | | |
|------|---------------------|------|---------------------|-------|---|---|---|-----------------|---|
| 1006 | Светланская ул., 56 | арка | отдельно стоящая | 0,5х3 | 2 | 3 | <p>Правообладатель отсутствует, в ведении муниципального образования город Владивосток (земельный участок, государственная собственность на который не разграничена), ограничение (обременение) права: аренда ЗАО "Амурский акционерный инвестиционно-коммерческий промышленно-строительный банк", Михайлова Валентина Павловна, ООО "Айрис", Пак Ен Ги, Алексеева Елена Михайловна, Залыгина Валерия Александровна</p> | 25:28:010004:29 | уточнение собственника объекта недвижимого имущества, к которому присоединяется рекламная конструкция |
|------|---------------------|------|---------------------|-------|---|---|---|-----------------|---|

| | | | | | | | | | |
|------|-----------------------|-------------------|------------------|-------|---|-----|--|------------------|---|
| 1007 | Светланская ул., 56 | щитовая установка | отдельно стоящая | 1x1,9 | 1 | 1,9 | Правообладатель отсутствует, в ведении муниципального образования город Владивосток (земельный участок, государственная собственность на который не разграничена), ограничение (обременение) права: аренда ЗАО "Амурский акционерный инвестиционно-коммерческий промышленно-строительный банк", Михайлова Валентина Павловна, ООО "Айрис", Пак Ен Ги, Алексеева Елсна Михайловна, Залыгина Валерия Александровна | 25:28:010004:29 | уточнение собственника объекта недвижимого имущества, к которому присоединяется рекламная конструкция |
| 1008 | Шоссейная 2-я ул., 54 | щитовая установка | отдельно стоящая | 2x3 | 2 | 12 | Приморский край; Департамент транспорта и дорожного хозяйства Приморского края (постоянное (бессрочное) пользование) | 25:28:000000:732 | уточнение собственника объекта недвижимого имущества, к которому присоединяется рекламная конструкция, кадастрового номера земельного участка |
| 1009 | Шоссейная 2-я ул., 16 | щитовая установка | отдельно стоящая | 1x1,9 | 2 | 3,8 | Приморский край; Департамент транспорта и дорожного хозяйства Приморского края (постоянное (бессрочное) пользование) | 25:28:000000:732 | уточнение собственника объекта недвижимого имущества, к которому присоединяется рекламная конструкция, кадастрового номера земельного участка |
| 1011 | Сахарный Ключ ул., 1 | щитовая установка | отдельно стоящая | 1x1,9 | 2 | 3,8 | Приморский край; Департамент транспорта и дорожного хозяйства Приморского края (постоянное (бессрочное) пользование) | 25:28:050063:103 | уточнение собственника объекта недвижимого имущества, к которому присоединяется рекламная конструкция |

| | | | | | | | | | |
|------|---|----------------------|---------------------|----------|---|------|---|------------------|--|
| 1015 | 100-летия Владивостока проспект, 140, стр.3 | стела | отдельно стоящая | 2,5x0,75 | 2 | 3,75 | Муниципальное образование город Владивосток | 25:28:000000:416 | уточнение собственника объекта недвижимого имущества, к которому присоединяется рекламная конструкция, кадастрового номера земельного участка |
| 1016 | 100-летия Владивостока проспект, 68 | стела | отдельно стоящая | 7x3 | 2 | 42 | Правообладатель отсутствует, в ведении муниципального образования город Владивосток (земельный участок, государственная собственность на который не разграничена), ограничение (обременение) права: аренда ООО "ДВ Ритейл групп" | 25:28:040003:82 | исключение из схемы рекламной конструкции (карта № 32) |
| 1023 | Коммунаров ул., 14 - Слуцкого ул. | щитовая установка | отдельно стоящая | 1x1,5 | 1 | 1,5 | Правообладатель отсутствует, в ведении муниципального образования город Владивосток (земельный участок, государственная собственность на который не разграничена) | 25:28:030012 | внесение изменений в адресную характеристику рекламной конструкции, уточнение собственника объекта недвижимого имущества, к которому присоединяется рекламная конструкция |
| 1024 | Командорская ул., 11, стр.11 поз.1 | щитовая установка | отдельно стоящая | 1x1,9 | 2 | 3,8 | Муниципальное образование город Владивосток, ограничение (обременение) права: сервитут в пользу КГУП "Приморский Водоканал" | 25:28:000000:741 | уточнение собственника объекта недвижимого имущества, к которому присоединяется рекламная конструкция, кадастрового номера земельного участка |
| 1025 | Командорская ул., 11, стр.11 поз.2 | щитовая установка | отдельно стоящая | 1x1,9 | 2 | 3,8 | Муниципальное образование город Владивосток, ограничение (обременение) права: сервитут в пользу КГУП "Приморский Водоканал" | 25:28:000000:741 | уточнение собственника объекта недвижимого имущества, к которому присоединяется рекламная конструкция, кадастрового номера земельного участка |

| | | | | | | | | | |
|------|----------------------------|-------------------|------------------|-------|---|-----|---|--------------------|---|
| 1028 | Клары Цеткин ул., 31а | стела | отдельно стоящая | 7x3 | 2 | 42 | Приморский край; Департамент транспорта и дорожного хозяйства Приморского края (постоянное (бессрочное) пользование) | 25:28:050077:438 | исключение из схемы рекламной конструкции (карта № 104) |
| 1029 | Курчатова ул., 23 | щитовая установка | отдельно стоящая | 1x1,9 | 2 | 3,8 | Правообладатель отсутствует, в ведении муниципального образования город Владивосток (земельный участок, государственная собственность на который не разграничена) | 25:28:050001 | уточнение собственника объекта недвижимого имущества, к которому присоединяется рекламная конструкция, кадастрового номера земельного участка |
| 1032 | Восточная 3-я ул., 6 | щитовая установка | отдельно стоящая | 3x4 | 2 | 24 | Приморский край; Департамент транспорта и дорожного хозяйства Приморского края (постоянное (бессрочное) пользование) | 25:28:000000:324 | уточнение собственника объекта недвижимого имущества, к которому присоединяется рекламная конструкция |
| 1034 | Свердлова ул., 31 | щитовая установка | отдельно стоящая | 1x1,9 | 2 | 3,8 | Российская Федерация, Федеральная Служба Безопасности Российской Федерации | 25:28:050024:517 | исключение из схемы рекламной конструкции (карта № 108) |
| 1035 | Свердлова ул., 20а | щитовая установка | отдельно стоящая | 1x1,9 | 2 | 3,8 | Российская Федерация | 25:28:050024:66 | исключение из схемы рекламной конструкции (карта № 108) |
| 1036 | Линейная 2-я ул., 9, стр.1 | щитовая установка | отдельно стоящая | 1x1,9 | 2 | 3,8 | Правообладатель отсутствует, в ведении муниципального образования город Владивосток (земельный участок, государственная собственность на который не разграничена) | 25:28:050024:13338 | уточнение собственника объекта недвижимого имущества, к которому присоединяется рекламная конструкция, кадастрового номера земельного участка |
| 1037 | Линейная 2-я ул., 23а | щитовая установка | отдельно стоящая | 1x1,9 | 1 | 1,9 | Правообладатель отсутствует, в ведении муниципального образования город Владивосток (земельный участок, государственная собственность на который не разграничена) | 25:28:050024 | уточнение собственника объекта недвижимого имущества, к которому присоединяется рекламная конструкция, кадастрового номера земельного участка |

| | | | | | | | | | |
|------|--|----------------------|---------------------|-------|---|-----|--|--------------------|--|
| 1038 | Солнечная ул., 1, стр.2 | щитовая установка | отдельно стоящая | 3x4 | 2 | 24 | Правообладатель отсутствует, в ведении муниципального образования город Владивосток (земельный участок, государственная собственность на который не разграничена) | 25:28:050023 | уточнение собственника объекта недвижимого имущества, к которому присоединяется рекламная конструкция |
| 1040 | Крутая 2-я ул., 16 | щитовая установка | отдельно стоящая | 1x1,9 | 2 | 3,8 | Приморский край; Департамент транспорта и дорожного хозяйства Приморского края (постоянное (бессрочное) пользование) | 25:28:050026:736 | уточнение собственника объекта недвижимого имущества, к которому присоединяется рекламная конструкция |
| 1041 | Садгородская ул./Гражданская ул. (перекресток) | щитовая установка | отдельно стоящая | 1x1,9 | 1 | 1,9 | Муниципальное образование город Владивосток | 25:28:000000:13426 | уточнение собственника объекта недвижимого имущества, к которому присоединяется рекламная конструкция, кадастрового номера земельного участка |
| 1042 | Главная ул., 37 | щитовая установка | отдельно стоящая | 1x1,9 | 2 | 3,8 | Правообладатель отсутствует, в ведении муниципального образования город Владивосток (земельный участок, государственная собственность на который не разграничена) | 25:28:050027 | исключение из схемы реklamной конструкции (карта № 111) |
| 1047 | Зеленая ул., 60 | щитовая установка | отдельно стоящая | 1x1,9 | 1 | 1,9 | Правообладатель отсутствует, в ведении муниципального образования город Владивосток (земельный участок, государственная собственность на который не разграничена) | 25:28:050029 | уточнение собственника объекта недвижимого имущества, к которому присоединяется рекламная конструкция, кадастрового номера земельного участка |

| | | | | | | | | | |
|------|-------------------------------|-------------------|------------------|---------|---|-----|---|--------------------|---|
| 1048 | Зеленая ул., 42 | щитовая установка | отдельно стоящая | 1x1,9 | 2 | 3,8 | Правообладатель отсутствует, в ведении муниципального образования город Владивосток (земельный участок, государственная собственность на который не разграничена) | 25:28:050029 | исключение из схемы рекламной конструкции (карта № 112) |
| 1051 | Находкинская ул., 5 | щитовая установка | отдельно стоящая | 1x1,9 | 2 | 3,8 | Муниципальное образование город Владивосток | 25:28:000000:13430 | исключение из схемы рекламной конструкции (карта № 114) |
| 1053 | Маковского ул., 192 | щитовая установка | отдельно стоящая | 1x1,9 | 2 | 3,8 | Приморский край; Департамент транспорта и дорожного хозяйства Приморского края (постоянное (бессрочное) пользование) | 25:28:050059:351 | уточнение собственника объекта недвижимого имущества, к которому присоединяется рекламная конструкция |
| 1054 | Шевченко ул., 74 | щитовая установка | отдельно стоящая | 1x1,9 | 2 | 3,8 | Правообладатель отсутствует, в ведении муниципального образования город Владивосток (земельный участок, государственная собственность на который не разграничена) | 25:28:050062 | уточнение собственника объекта недвижимого имущества, к которому присоединяется рекламная конструкция |
| 1055 | Выселковая ул., 83 | щитовая установка | отдельно стоящая | 2,5x5,8 | 2 | 29 | Правообладатель отсутствует, в ведении муниципального образования город Владивосток (земельный участок, государственная собственность на который не разграничена) | 25:28:000000:62833 | исключение из схемы рекламной конструкции (карта № 118) |
| 1056 | Красного Знамени проспект, 31 | щитовая установка | отдельно стоящая | 1,8x2,5 | 2 | 9 | Правообладатель отсутствует, в ведении муниципального образования город Владивосток (земельный участок, государственная собственность на который не разграничена) | 25:28:020006:1279 | уточнение собственника объекта недвижимого имущества, к которому присоединяется рекламная конструкция |

| | | | | | | | | | |
|------|---|---|------------------|----------|---|------|---|--------------------|---|
| 1057 | Красного Знамени проспект, 61ж | щитовая установка | отдельно стоящая | 4x7 | 1 | 28 | Правообладатель отсутствует, в ведении муниципального образования город Владивосток (земельный участок, государственная собственность на который не разграничена) | 25:28:040008:409 | уточнение собственника объекта недвижимого имущества, к которому присоединяется рекламная конструкция, кадастрового номера земельного участка |
| 1079 | Крыгина ул., 23 | щитовая установка | отдельно стоящая | 1,8x1,2 | 2 | 4,32 | ОАО "Владавто" | 25:28:000000:14262 | уточнение собственника объекта недвижимого имущества, к которому присоединяется рекламная конструкция |
| 1080 | Борисенко ул., 102 | щитовая установка | на здании | 1,38x4,5 | 1 | 6,21 | Правообладатель отсутствует, в ведении муниципального образования город Владивосток (земельный участок, государственная собственность на который не разграничена) | 25:28:000000:1173 | уточнение собственника объекта недвижимого имущества, к которому присоединяется рекламная конструкция, кадастрового номера земельного участка |
| 1083 | 100-летия Владивостока проспект, 153а (остановка наземного городского транспорта «Фабрика Заря») | рекламная конструкция в составе остановочного павильона | отдельно стоящая | 1,8x1,2 | 2 | 4,32 | Муниципальное образование город Владивосток | 25:28:000000:416 | включение в схему новой рекламной конструкции (карта № 20) |
| 1084 | 100-летия Владивостока проспект, 143 (остановка наземного городского транспорта «Магнитогорская») поз.2 | рекламная конструкция в составе остановочного павильона | отдельно стоящая | 1,8x1,2 | 2 | 4,32 | Муниципальное образование город Владивосток | 25:28:000000:382 | включение в схему новой рекламной конструкции (карта № 21) |

| | | | | | | | | | |
|------|---|---|------------------|---------|---|------|---|------------------|--|
| 1085 | 100-летия Владивостока проспект, 143 (остановка наземного городского транспорта «Магнитогорская») поз.1 | рекламная конструкция в составе остановочного павильона | отдельно стоящая | 1,8x1,2 | 2 | 4,32 | Муниципальное образование город Владивосток | 25:28:000000:382 | включение в схему новой рекламной конструкции (карта № 21) |
| 1086 | 100-летия Владивостока проспект, 108 (остановка наземного городского транспорта «Магнитогорская») | рекламная конструкция в составе остановочного павильона | отдельно стоящая | 1,8x1,2 | 2 | 4,32 | Муниципальное образование город Владивосток | 25:28:000000:382 | включение в схему новой рекламной конструкции (карта № 21) |
| 1087 | 100-летия Владивостока проспект, 109а (остановка наземного городского транспорта «Вторая Речка») | рекламная конструкция в составе остановочного павильона | отдельно стоящая | 1,8x1,2 | 2 | 4,32 | Муниципальное образование город Владивосток | 25:28:000000:382 | включение в схему новой рекламной конструкции (карта № 22) |
| 1088 | 100-летия Владивостока проспект, 86 (остановка наземного городского транспорта «Вторая Речка») | рекламная конструкция в составе остановочного павильона | отдельно стоящая | 1,8x1,2 | 2 | 4,32 | Муниципальное образование город Владивосток | 25:28:000000:382 | включение в схему новой рекламной конструкции (карта № 22) |
| 1089 | Русская ул., 25 (остановка наземного городского транспорта «Русская») | рекламная конструкция в составе остановочного павильона | отдельно стоящая | 1,8x1,2 | 2 | 4,32 | Правообладатель отсутствует, в ведении муниципального образования город Владивосток (земельный участок, государственная собственность на который не разграничена) | 25:28:050047:177 | включение в схему новой рекламной конструкции (карта № 22) |

| | | | | | | | | | |
|------|---|---|------------------|---------|---|------|---|------------------|--|
| 1090 | 100-летия Владивостока проспект, 105а (остановка наземного городского транспорта «Парк Победы») поз.2 | рекламная конструкция в составе остановочного павильона | отдельно стоящая | 1,8x1,2 | 2 | 4,32 | Правообладатель отсутствует, в ведении муниципального образования город Владивосток (земельный участок, государственная собственность на который не разграничена) | 25:28:050045:112 | включение в схему новой рекламной конструкции (карта № 28) |
| 1091 | 100-летия Владивостока проспект, 105а (остановка наземного городского транспорта «Парк Победы») поз.1 | рекламная конструкция в составе остановочного павильона | отдельно стоящая | 1,8x1,2 | 2 | 4,32 | Правообладатель отсутствует, в ведении муниципального образования город Владивосток (земельный участок, государственная собственность на который не разграничена) | 25:28:050045:112 | включение в схему новой рекламной конструкции (карта № 28) |
| 1092 | 100-летия Владивостока проспект, 78 (остановка наземного городского транспорта «Парк Победы») | рекламная конструкция в составе остановочного павильона | отдельно стоящая | 1,8x1,2 | 2 | 4,32 | Правообладатель отсутствует, в ведении муниципального образования город Владивосток (земельный участок, государственная собственность на который не разграничена) | 25:28:050046:100 | включение в схему новой рекламной конструкции (карта № 28) |
| 1093 | 100-летия Владивостока проспект, 60б (остановка наземного городского транспорта «Постышева») поз.1 | рекламная конструкция в составе остановочного павильона | отдельно стоящая | 1,8x1,2 | 2 | 4,32 | Муниципальное образование город Владивосток | 25:28:000000:383 | включение в схему новой рекламной конструкции (карта № 32) |
| 1094 | 100-летия Владивостока проспект, 60б (остановка наземного городского транспорта «Постышева») поз.2 | рекламная конструкция в составе остановочного павильона | отдельно стоящая | 1,8x1,2 | 2 | 4,32 | Муниципальное образование город Владивосток | 25:28:000000:383 | включение в схему новой рекламной конструкции (карта № 32) |

| | | | | | | | | | |
|------|---|---|------------------|---------|---|------|---|--------------------|--|
| 1095 | 100-летия Владивостока проспект, 57г (остановка наземного городского транспорта «Постышева») поз.2 | рекламная конструкция в составе остановочного павильона | отдельно стоящая | 1,8x1,2 | 2 | 4,32 | Муниципальное образование город Владивосток | 25:28:000000:383 | включение в схему новой рекламной конструкции (карта № 32) |
| 1096 | 100-летия Владивостока проспект, 57г (остановка наземного городского транспорта «Постышева») поз.1 | рекламная конструкция в составе остановочного павильона | отдельно стоящая | 1,8x1,2 | 2 | 4,32 | Муниципальное образование город Владивосток | 25:28:000000:383 | включение в схему новой рекламной конструкции (карта № 32) |
| 1097 | 100-летия Владивостока проспект, 50а (остановка наземного городского транспорта «Фирсова») поз.1 | рекламная конструкция в составе остановочного павильона | отдельно стоящая | 1,8x1,2 | 2 | 4,32 | Муниципальное образование город Владивосток | 25:28:000000:385 | включение в схему новой рекламной конструкции (карта № 35) |
| 1098 | 100-летия Владивостока проспект, 50а (остановка наземного городского транспорта «Фирсова») поз.2 | рекламная конструкция в составе остановочного павильона | отдельно стоящая | 1,8x1,2 | 2 | 4,32 | Муниципальное образование город Владивосток | 25:28:000000:385 | включение в схему новой рекламной конструкции (карта № 35) |
| 1099 | 100-летия Владивостока проспект, 42а (остановка наземного городского транспорта «Прспект 100-летия Владивостока») поз.1 | рекламная конструкция в составе остановочного павильона | отдельно стоящая | 1,8x1,2 | 2 | 4,32 | Муниципальное образование город Владивосток | 25:28:000000:65053 | включение в схему новой рекламной конструкции (карта № 39) |

| | | | | | | | | | |
|------|--|---|---------------------|---------|---|------|--|--------------------|--|
| 1100 | 100-летия Владивостока проспект, 43 (остановка наземного городского транспорта «Проспект 100-летия Владивостока») поз.2 | рекламная конструкция в составе остановочного павильона | отдельно стоящая | 1,8x1,2 | 2 | 4,32 | Муниципальное образование город Владивосток | 25:28:000000:387 | включение в схему новой рекламной конструкции (карта № 39) |
| 1101 | 100-летия Владивостока проспект, 43 (остановка наземного городского транспорта «Проспект 100-летия Владивостока») поз.1 | рекламная конструкция в составе остановочного павильона | отдельно стоящая | 1,8x1,2 | 2 | 4,32 | Муниципальное образование город Владивосток | 25:28:000000:387 | включение в схему новой рекламной конструкции (карта № 39) |
| 1102 | 100-летия Владивостока проспект, 36 (остановка наземного городского транспорта «Проспект 100-летия Владивостока») | рекламная конструкция в составе остановочного павильона | отдельно стоящая | 1,8x1,2 | 2 | 4,32 | Муниципальное образование город Владивосток | 25:28:000000:65053 | включение в схему новой рекламной конструкции (карта № 39) |
| 1103 | 100-летия Владивостока проспект, 26 (остановка наземного городского транспорта «Молодежная») | рекламная конструкция в составе остановочного павильона | отдельно стоящая | 1,8x1,2 | 2 | 4,32 | Муниципальное образование город Владивосток | 25:28:000000:407 | включение в схему новой рекламной конструкции (карта № 41) |

| | | | | | | | | | |
|------|---|---|------------------|---------|---|------|---|------------------|--|
| 1104 | 100-летия Владивостока проспект, 7 противоположная сторона (остановка наземного городского транспорта «Молодежная») | рекламная конструкция в составе остановочного павильона | отдельно стоящая | 1,8x1,2 | 2 | 4,32 | Муниципальное образование город Владивосток | 25:28:000000:364 | включение в схему новой рекламной конструкции (карта № 41) |
| 1105 | 100-летия Владивостока проспект, 7 (остановка наземного городского транспорта «Молодежная») | рекламная конструкция в составе остановочного павильона | отдельно стоящая | 1,8x1,2 | 2 | 4,32 | Муниципальное образование город Владивосток | 25:28:000000:364 | включение в схему новой рекламной конструкции (карта № 41) |
| 1106 | Светланская ул., 54 (остановка наземного городского транспорта «Лазо») | рекламная конструкция в составе остановочного павильона | отдельно стоящая | 1,8x1,2 | 2 | 4,32 | Муниципальное образование город Владивосток, ограничение (обременение) права: срочный публичный сервитут в интересах гражданина Быстрицкого Р.М. | 25:28:000000:782 | включение в схему новой рекламной конструкции (карта № 68) |
| 1107 | Светланская ул., 57 (остановка наземного городского транспорта «Лазо») | рекламная конструкция в составе остановочного павильона | отдельно стоящая | 1,8x1,2 | 2 | 4,32 | Муниципальное образование город Владивосток, ограничение (обременение) права: срочный публичный сервитут в интересах гражданина Быстрицкого Р.М. | 25:28:000000:782 | включение в схему новой рекламной конструкции (карта № 68) |
| 1108 | Некрасовская ул., 61 (остановка наземного городского транспорта «Некрасовская») поз.2 | рекламная конструкция в составе остановочного павильона | отдельно стоящая | 1,8x1,2 | 2 | 4,32 | Правообладатель отсутствует, в ведении муниципального образования город Владивосток (земельный участок, государственная собственность на который не разграничена) | 25:28:040008:331 | включение в схему новой рекламной конструкции (карта № 52) |

| | | | | | | | | | |
|------|--|---|------------------|---------|---|------|---|------------------|--|
| 1109 | Некрасовская ул., 61 (остановка наземного городского транспорта «Некрасовская») поз.1 | рекламная конструкция в составе остановочного павильона | отдельно стоящая | 1,8x1,2 | 2 | 4,32 | Правообладатель отсутствует, в ведении муниципального образования город Владивосток (земельный участок, государственная собственность на который не разграничена) | 25:28:040008:331 | включение в схему новой рекламной конструкции (карта № 52) |
| 1110 | Гоголя ул., у виадука транспортно-пешеходной развязки (остановка наземного городского транспорта «Гоголя I») поз.2 | рекламная конструкция в составе остановочного павильона | отдельно стоящая | 1,8x1,2 | 2 | 4,32 | Правообладатель отсутствует, в ведении муниципального образования город Владивосток (земельный участок, государственная собственность на который не разграничена) | 25:28:010010:100 | включение в схему новой рекламной конструкции (карта № 57) |
| 1111 | Гоголя ул., у виадука транспортно-пешеходной развязки (остановка наземного городского транспорта «Гоголя I») поз.1 | рекламная конструкция в составе остановочного павильона | отдельно стоящая | 1,8x1,2 | 2 | 4,32 | Правообладатель отсутствует, в ведении муниципального образования город Владивосток (земельный участок, государственная собственность на который не разграничена) | 25:28:010010:100 | включение в схему новой рекламной конструкции (карта № 57) |
| 1112 | Красного Знамени проспект, 59 (остановка наземного городского транспорта «Гоголя») | рекламная конструкция в составе остановочного павильона | отдельно стоящая | 1,8x1,2 | 2 | 4,32 | Муниципальное образование город Владивосток, ограничение (обременение) права: аренда общество с ограниченной ответственностью "Арион" | 25:28:040008:133 | включение в схему новой рекламной конструкции (карта № 57) |

| | | | | | | | | | |
|------|---|---|------------------|---------|---|------|---|-------------------|--|
| 1113 | Красного Знамени проспект, 66 (остановка наземного городского транспорта «Гоголя 2») поз.1 | рекламная конструкция в составе остановочного павильона | отдельно стоящая | 1,8x1,2 | 2 | 4,32 | Муниципальное образование город Владивосток | 25:28:000000:386 | включение в схему новой рекламной конструкции (карта № 57) |
| 1114 | Красного Знамени проспект, 66 (остановка наземного городского транспорта «Гоголя 2») поз.2 | рекламная конструкция в составе остановочного павильона | отдельно стоящая | 1,8x1,2 | 2 | 4,32 | Муниципальное образование город Владивосток | 25:28:000000:386 | включение в схему новой рекламной конструкции (карта № 57) |
| 1115 | Партизанский проспект, 19 (остановка наземного городского транспорта «Инструментальный завод») | рекламная конструкция в составе остановочного павильона | отдельно стоящая | 1,8x1,2 | 2 | 4,32 | Муниципальное образование город Владивосток | 25:28:000000:646 | включение в схему новой рекламной конструкции (карта № 51) |
| 1116 | Партизанский проспект, 40а (остановка наземного городского транспорта «Инструментальный завод») поз.2 | рекламная конструкция в составе остановочного павильона | отдельно стоящая | 1,8x1,2 | 2 | 4,32 | Муниципальное образование город Владивосток | 25:28:020008:3314 | включение в схему новой рекламной конструкции (карта № 51) |
| 1117 | Партизанский проспект, 40а (остановка наземного городского транспорта «Инструментальный завод») поз.1 | рекламная конструкция в составе остановочного павильона | отдельно стоящая | 1,8x1,2 | 2 | 4,32 | Муниципальное образование город Владивосток | 25:28:020008:3314 | включение в схему новой рекламной конструкции (карта № 51) |

| | | | | | | | | | |
|------|--|---|---------------------|---------|---|------|--|------------------|---|
| 1118 | Клары Цеткин ул., 31а | стела | отдельно стоящая | 7х3 | 2 | 42 | Правообладатель отсутствует, в ведении муниципального образования город Владивосток (земельный участок, государственная собственность на который не разграничена) | 25:28:050077 | включение в схему новой рекламной конструкции (карта № 104) |
| 1119 | Океанский проспект, 37 (остановка наземного городского транспорта «Покровский парк») | рекламная конструкция в составе остановочного павильона | отдельно стоящая | 1,8х1,2 | 2 | 4,32 | Муниципальное образование город Владивосток | 25:28:000000:559 | включение в схему новой рекламной конструкции (карта № 55) |
| 1120 | Алеутская ул., 57ж (остановка наземного городского транспорта «Краевая больница») поз.2 | рекламная конструкция в составе остановочного павильона | отдельно стоящая | 1,8х1,2 | 2 | 4,32 | Правообладатель отсутствует, в ведении муниципального образования город Владивосток (земельный участок, государственная собственность на который не разграничена) | 25:28:020011 | включение в схему новой рекламной конструкции (карта № 55) |
| 1121 | Алеутская ул., 57ж (остановка наземного городского транспорта «Красная больница») поз.1 | рекламная конструкция в составе остановочного павильона | отдельно стоящая | 1,8х1,2 | 2 | 4,32 | Правообладатель отсутствует, в ведении муниципального образования город Владивосток (земельный участок, государственная собственность на который не разграничена) | 25:28:020011 | включение в схему новой рекламной конструкции (карта № 55) |
| 1122 | Аксаковская ул., 3а (остановка наземного городского транспорта «Фуникулер») поз.2 | рекламная конструкция в составе остановочного павильона | отдельно стоящая | 1,8х1,2 | 2 | 4,32 | Приморский край, департамент транспорта и дорожного хозяйства Приморского края (постоянное (бессрочное) пользование) | 25:28:000000:695 | включение в схему новой рекламной конструкции (карта № 62) |

| | | | | | | | | | |
|------|--|---|------------------|---------|---|------|---|-------------------|--|
| 1123 | Аксаковская ул., 3а (остановка наземного городского транспорта «Фуникулер») поз.1 | рекламная конструкция в составе остановочного павильона | отдельно стоящая | 1,8x1,2 | 2 | 4,32 | Приморский край, департамент транспорта и дорожного хозяйства Приморского края (постоянное (бессрочное) пользование) | 25:28:000000:695 | включение в схему новой рекламной конструкции (карта № 62) |
| 1124 | Русская ул., 2к (остановка наземного городского транспорта "Автовокзал") поз. 1 | рекламная конструкция в составе остановочного павильона | отдельно стоящая | 1,8x1,2 | 2 | 8,64 | Правообладатель отсутствует, в ведении муниципального образования город Владивосток (земельный участок, государственная собственность на который не разграничена) | 25:28:000000:1866 | включение в схему новой рекламной конструкции (карта № 27) |
| 1125 | Русская ул., 2к (остановка наземного городского транспорта "Автовокзал") поз. 2 | рекламная конструкция в составе остановочного павильона | отдельно стоящая | 1,8x1,2 | 2 | 8,64 | Правообладатель отсутствует, в ведении муниципального образования город Владивосток (земельный участок, государственная собственность на который не разграничена) | 25:28:000000:1866 | включение в схему новой рекламной конструкции (карта № 27) |
| 1126 | Русская ул., 2к (остановка наземного городского транспорта "Автовокзал") поз. 3 | рекламная конструкция в составе остановочного павильона | отдельно стоящая | 1,8x1,2 | 2 | 8,64 | Правообладатель отсутствует, в ведении муниципального образования город Владивосток (земельный участок, государственная собственность на который не разграничена) | 25:28:000000:1866 | включение в схему новой рекламной конструкции (карта № 27) |
| 1127 | Русская ул., 2к (остановка наземного городского транспорта "Автовокзал") поз. 4 | рекламная конструкция в составе остановочного павильона | отдельно стоящая | 1,8x1,2 | 2 | 8,64 | Правообладатель отсутствует, в ведении муниципального образования город Владивосток (земельный участок, государственная собственность на который не разграничена) | 25:28:000000:1866 | включение в схему новой рекламной конструкции (карта № 27) |

| | | | | | | | | | |
|------|---|---|------------------|---------|---|------|---|------------------|--|
| 1128 | Русская ул., 16 (остановка наземного городского электрического транспорта "Березка") | рекламная конструкция в составе остановочного павильона | отдельно стоящая | 1,8x1,2 | 2 | 4,32 | Правообладатель отсутствует, в ведении муниципального образования город Владивосток (земельный участок, государственная собственность на который не разграничена) | 25:28:050045:624 | включение в схему новой рекламной конструкции (карта № 27) |
| 1129 | 4-я Пригородная ул., 5 | щитовая установка | отдельно стоящая | 3x4 | 2 | 24 | Открытое акционерное общество "Владивостокоптснаб" | 25:28:050016:169 | включение в схему новой рекламной конструкции (карта № 4) |
| 1130 | 4-я Пригородная, д. 5 | щитовая установка | отдельно стоящая | 2x1,15 | 2 | 4,6 | Открытое акционерное общество "Владивостокоптснаб" | 25:28:050016:169 | включение в схему новой рекламной конструкции (карта № 4) |
| 1131 | 4-я Пригородная, д. 5 | щитовая установка | отдельно стоящая | 3x4 | 2 | 24 | Открытое акционерное общество "Владивостокоптснаб" | 25:28:050016:169 | включение в схему новой рекламной конструкции (карта № 4) |
| 1132 | Светланская ул., 68 (остановка наземного городского транспорта "ДВГТУ") | рекламная конструкция в составе остановочного павильона | отдельно стоящая | 1,8x1,2 | 2 | 4,32 | Муниципальное образование город Владивосток, ограничение (обременение) права: срочный публичный сервитут в интересах гражданина Быстрицкого Р.М. | 25:28:000000:782 | включение в схему новой рекламной конструкции (карта № 69) |
| 1133 | Светланская ул., 105 (остановка наземного городского транспорта «Цирк») | рекламная конструкция в составе остановочного павильона | отдельно стоящая | 1,8x1,2 | 2 | 4,32 | Муниципальное образование город Владивосток, ограничение (обременение) права: срочный публичный сервитут в интересах гражданина Быстрицкого Р.М. | 25:28:000000:782 | включение в схему новой рекламной конструкции (карта № 69) |

| | | | | | | | | | |
|------|---|---|------------------|---------|---|------|---|------------------|--|
| 1134 | Светланская ул., 76 (остановка наземного городского транспорта «Цирк») поз.1 | рекламная конструкция в составе остановочного павильона | отдельно стоящая | 1,8x1,2 | 2 | 4,32 | Правообладатель отсутствует, в ведении в ведении муниципального образования город Владивосток (земельный участок, государственная собственность на который не разграничена), ограничение (обременение) права: аренда ООО "Инвест-Групп" | 25:28:010018:17 | включение в схему новой рекламной конструкции (карта № 69) |
| 1135 | Светланская ул., 76 (остановка наземного городского транспорта «Цирк») поз.2 | рекламная конструкция в составе остановочного павильона | отдельно стоящая | 1,8x1,2 | 2 | 4,32 | Правообладатель отсутствует, в ведении муниципального образования город Владивосток (земельный участок, государственная собственность на который не разграничена), ограничение (обременение) права: аренда ООО "Инвест-Групп" | 25:28:010018:17 | включение в схему новой рекламной конструкции (карта № 69) |
| 1136 | Светланская ул., 121 (остановка наземного городского транспорта «Дальзавод») поз.1 | рекламная конструкция в составе остановочного павильона | отдельно стоящая | 1,8x1,2 | 2 | 4,32 | Муниципальное образование город Владивосток, ограничение (обременение) права: срочный публичный сервитут в интересах гражданина Быстрицкого Р.М. | 25:28:000000:782 | включение в схему новой рекламной конструкции (карта № 70) |
| 1137 | Светланская ул., 121 (остановка наземного городского транспорта «Дальзавод») поз.2 | рекламная конструкция в составе остановочного павильона | отдельно стоящая | 1,8x1,2 | 2 | 4,32 | Муниципальное образование город Владивосток, ограничение (обременение) права: срочный публичный сервитут в интересах гражданина Быстрицкого Р.М. | 25:28:000000:782 | включение в схему новой рекламной конструкции (карта № 70) |

| | | | | | | | | | |
|------|--|---|------------------|---------|---|------|--|------------------|--|
| 1138 | Светланская ул., 806 (остановка наземного городского транспорта "Дальзавод") | рекламная конструкция в составе остановочного павильона | отдельно стоящая | 1,8x1,2 | 2 | 4,32 | Муниципальное образование город Владивосток, ограничение (обременение) права: срочный публичный сервитут в интересах гражданина Быстрицкого Р.М. | 25:28:000000:782 | включение в схему новой рекламной конструкции (карта № 70) |
| 1139 | Дальзаводская ул., 31 (остановка наземного городского транспорта «Авангард») поз.2 | рекламная конструкция в составе остановочного павильона | отдельно стоящая | 1,8x1,2 | 2 | 4,32 | Муниципальное образование город Владивосток, ограничение (обременение) права: срочный публичный сервитут в интересах гражданина Быстрицкого Р.М. | 25:28:000000:782 | включение в схему новой рекламной конструкции (карта № 70) |
| 1140 | Дальзаводская ул., 31 (остановка наземного городского транспорта «Авангард») поз.1 | рекламная конструкция в составе остановочного павильона | отдельно стоящая | 1,8x1,2 | 2 | 4,32 | Муниципальное образование город Владивосток, ограничение (обременение) права: срочный публичный сервитут в интересах гражданина Быстрицкого Р.М. | 25:28:000000:782 | включение в схему новой рекламной конструкции (карта № 70) |
| 1141 | Светланская ул., 145 (остановка наземного городского транспорта «Авангард») поз.1 | рекламная конструкция в составе остановочного павильона | отдельно стоящая | 1,8x1,2 | 2 | 4,32 | Муниципальное образование город Владивосток, ограничение (обременение) права: срочный публичный сервитут в интересах гражданина Быстрицкого Р.М. | 25:28:000000:782 | включение в схему новой рекламной конструкции (карта № 70) |

| | | | | | | | | | |
|------|---|---|------------------|---------|---|------|--|--------------------|---|
| 1142 | Светланская ул., 145 (остановка наземного городского транспорта «Авангард») поз.2 | рекламная конструкция в составе остановочного павильона | отдельно стоящая | 1,8x1,2 | 2 | 4,32 | Муниципальное образование город Владивосток, ограничение (обременение) права: срочный публичный сервитут в интересах гражданина Быстрицкого Р.М. | 25:28:000000:782 | включение в схему новой рекламной конструкции (карта № 70) |
| 1143 | Крыгина ул., 16 (остановка наземного городского транспорта «Крыгина») | рекламная конструкция в составе остановочного павильона | отдельно стоящая | 1,8x1,2 | 2 | 4,32 | Муниципальное образование город Владивосток, ограничение (обременение) права: сервитут в интересах ООО с иностранными инвестициями "Армада" | 25:28:000000:61029 | включение в схему новой рекламной конструкции (карта № 90) |
| 1144 | о. Русский, Университетский проспект (остановка наземного городского транспорта «Мини - ТЭЦ-центральная») поз.2 | рекламная конструкция в составе остановочного павильона | отдельно стоящая | 1,8x1,2 | 2 | 4,32 | Муниципальное образование город Владивосток, ограничение (обременение) права: сервитут Фонд проектов социального и культурного назначения "Национальное культурное наследие" | 25:28:000000:689 | включение в схему новой рекламной конструкции (карта № 124) |
| 1145 | о. Русский, Университетский проспект (остановка наземного городского транспорта «Мини - ТЭЦ-центральная») поз.1 | рекламная конструкция в составе остановочного павильона | отдельно стоящая | 1,8x1,2 | 2 | 4,32 | Муниципальное образование город Владивосток, ограничение (обременение) права: сервитут Фонд проектов социального и культурного назначения "Национальное культурное наследие" | 25:28:000000:689 | включение в схему новой рекламной конструкции (карта № 124) |





























| | | | | | | | | | |
|------|--|---|------------------|---------|---|------|---|------------------|---|
| 1146 | о. Русский, Университетский проспект (остановка наземного городского транспорта «Аякс») поз.2 | рекламная конструкция в составе остановочного павильона | отдельно стоящая | 1,8x1,2 | 2 | 4,32 | Муниципальное образование город Владивосток | 25:28:000000:660 | включение в схему новой рекламной конструкции (карта № 103) |
| 1147 | о. Русский, Университетский проспект (остановка наземного городского транспорта «Аякс») поз.1 | рекламная конструкция в составе остановочного павильона | отдельно стоящая | 1,8x1,2 | 2 | 4,32 | Муниципальное образование город Владивосток | 25:28:000000:660 | включение в схему новой рекламной конструкции (карта № 103) |
| 1148 | о. Русский, Университетский проспект (остановка наземного городского транспорта «Кампус ДВФУ») поз.1 | рекламная конструкция в составе остановочного павильона | отдельно стоящая | 1,8x1,2 | 2 | 4,32 | Муниципальное образование город Владивосток | 25:28:000000:660 | включение в схему новой рекламной конструкции (карта № 103) |
| 1149 | о. Русский, Университетский проспект (остановка наземного городского транспорта «Кампус ДВФУ») поз.2 | рекламная конструкция в составе остановочного павильона | отдельно стоящая | 1,8x1,2 | 2 | 4,32 | Муниципальное образование город Владивосток | 25:28:000000:660 | включение в схему новой рекламной конструкции (карта № 103) |
| 1150 | ул. Калинина, 6 поз.1 | рекламная конструкция в составе остановочного павильона | отдельно стоящая | 1,8x1,2 | 2 | 4,32 | Общество с ограниченной ответственностью "АРТАЯР" | 25:28:030009:690 | включение в схему новой рекламной конструкции (карта № 79) |
| 1151 | ул. Калинина, 6 поз.2 | рекламная конструкция в составе остановочного павильона | отдельно стоящая | 1,8x1,2 | 2 | 4,32 | Общество с ограниченной ответственностью "АРТАЯР" | 25:28:030009:690 | включение в схему новой рекламной конструкции (карта № 79) |



























| | | | | | | | | | |
|------|---|---|------------------|------------|---|-------|--|-------------------|---|
| 1152 | Калинина ул., 6 | стела | отдельно стоящая | 11,98x5,57 | 1 | 66,73 | Муниципальное образование город Владивосток, ограничение (обременение) права: сервитут в интересах Муниципального унитарного предприятия города Владивостока "Владивостокское предприятие электрических сетей" | 25:28:000000:6041 | включение в схему новой рекламной конструкции (карта № 79) |
| 1153 | о. Русский, Университетский проспект, кольцо (в сторону острова) | щитовая установка | отдельно стоящая | 3x6 | 2 | 36 | Муниципальное образование город Владивосток, ограничение (обременение) права: сервитут Фонд проектов социального и культурного назначения "Национальное культурное наследие" | 25:28:000000:689 | включение в схему новой рекламной конструкции (карта № 79) |
| 1154 | о. Русский, Университетский проспект, кольцо (в сторону города) | щитовая установка | отдельно стоящая | 3x6 | 2 | 36 | Муниципальное образование город Владивосток, ограничение (обременение) права: сервитут Фонд проектов социального и культурного назначения "Национальное культурное наследие" | 25:28:000000:689 | включение в схему новой рекламной конструкции (карта № 123) |
| 1155 | Семеновская ул., 15 (остановка наземного городского транспорта «Семеновская») поз.1 | рекламная конструкция в составе остановочного павильона | отдельно стоящая | 1,8x1,2 | 2 | 4,32 | Правообладатель отсутствует, в ведении муниципального образования город Владивосток (земельный участок, государственная собственность на который не разграничена) | 25:28:020017:48 | включение в схему новой рекламной конструкции (карта № 61) |





























| | | | | | | | | | |
|------|--|---|------------------|---------|---|------|---|-----------------|--|
| 1156 | Семеновская ул., 15 (остановка наземного городского транспорта «Семеновская») поз.2 | рекламная конструкция в составе остановочного павильона | отдельно стоящая | 1,8x1,2 | 2 | 4,32 | Правообладатель отсутствует, в ведении муниципального образования город Владивосток (земельный участок, государственная собственность на который не разграничена) | 25:28:020017:48 | включение в схему новой рекламной конструкции (карта № 61) |
| 1157 | Семеновская ул., 15 (остановка наземного городского транспорта «Семеновская») поз.3 | рекламная конструкция в составе остановочного павильона | отдельно стоящая | 1,8x1,2 | 2 | 4,32 | Правообладатель отсутствует, в ведении муниципального образования город Владивосток (земельный участок, государственная собственность на который не разграничена) | 25:28:020017:48 | включение в схему новой рекламной конструкции (карта № 61) |
| 1158 | Семеновская ул., 15 (остановка наземного городского транспорта «Семеновская») поз.4 | рекламная конструкция в составе остановочного павильона | отдельно стоящая | 1,8x1,2 | 2 | 4,32 | Правообладатель отсутствует, в ведении муниципального образования город Владивосток (земельный участок, государственная собственность на который не разграничена) | 25:28:020017:48 | включение в схему новой рекламной конструкции (карта № 61) |
| 1159 | Семеновская ул., 15 (остановка наземного городского транспорта «Семеновская») поз.5 | рекламная конструкция в составе остановочного павильона | отдельно стоящая | 1,8x1,2 | 2 | 4,32 | Правообладатель отсутствует, в ведении муниципального образования город Владивосток (земельный участок, государственная собственность на который не разграничена) | 25:28:020017:48 | включение в схему новой рекламной конструкции (карта № 61) |
| 1160 | Семеновская ул., 15 (остановка наземного городского транспорта «Семеновская») поз.6 | рекламная конструкция в составе остановочного павильона | отдельно стоящая | 1,8x1,2 | 2 | 4,32 | Правообладатель отсутствует, в ведении муниципального образования город Владивосток (земельный участок, государственная собственность на который не разграничена) | 25:28:020017:48 | включение в схему новой рекламной конструкции (карта № 61) |

| | | | | | | | | | |
|------|--|---|------------------|---------|---|------|---|------------------|--|
| 1161 | Семеновская ул., 15 (остановка наземного городского транспорта «Семеновская») поз.7 | рекламная конструкция в составе остановочного павильона | отдельно стоящая | 1,8x1,2 | 2 | 4,32 | Правообладатель отсутствует, в ведении муниципального образования город Владивосток (земельный участок, государственная собственность на который не разграничена) | 25:28:020017:48 | включение в схему новой рекламной конструкции (карта № 61) |
| 1162 | Семеновская ул., 15 (остановка наземного городского транспорта «Семеновская») поз.8 | рекламная конструкция в составе остановочного павильона | отдельно стоящая | 1,8x1,2 | 2 | 8,64 | Правообладатель отсутствует, в ведении муниципального образования город Владивосток (земельный участок, государственная собственность на который не разграничена) | 25:28:020017:48 | включение в схему новой рекламной конструкции (карта № 61) |
| 1163 | Семеновская ул., 15 (остановка наземного городского транспорта «Семеновская») поз.9 | рекламная конструкция в составе остановочного павильона | отдельно стоящая | 1,8x1,2 | 2 | 4,32 | Правообладатель отсутствует, в ведении муниципального образования город Владивосток (земельный участок, государственная собственность на который не разграничена) | 25:28:020017:48 | |
| 1164 | Светланская ул., 177а (остановка наземного городского транспорта «Гайдамак») | рекламная конструкция в составе остановочного павильона | отдельно стоящая | 1,8x1,2 | 2 | 4,32 | Муниципальное образование город Владивосток, ограничение (обременение) права: срочный публичный сервитут в интересах гражданина Быстрицкого Р.М. | 25:28:000000:782 | включение в схему новой рекламной конструкции (карта № 71) |
| 1165 | Пионерская ул., 7 (остановка наземного городского транспорта «Гайдамак») | рекламная конструкция в составе остановочного павильона | отдельно стоящая | 1,8x1,2 | 2 | 4,32 | Муниципальное образование город Владивосток | 25:28:000000:647 | включение в схему новой рекламной конструкции (карта № 74) |

Условные обозначения рекламных конструкций:

-  арка отдельно стоящая размером 0,5 м x 3 м двусторонняя площадью 3 кв. м
-  арка отдельно стоящая размером 0,8 м x 3 м односторонняя площадью 2,4 кв. м
-  арка отдельно стоящая размером 1,5 м x 3 м односторонняя площадью 4,5 кв. м
-  арка отдельно стоящая размером 3,8 м x 1 м односторонняя площадью 3,8 кв. м
-  кронштейн на опоре на сооружении размером 1 м x 0,7 м двусторонний площадью 1,4 кв. м
-  кронштейн на опоре на сооружении размером 1,8 м x 1,2 м двусторонний площадью 4,32 кв. м
-  объемно-пространственная конструкция отдельно стоящая размером 3,3 м x 13,7 м односторонняя площадью 45,21 кв. м
-  панно брендмауэрное на здании размером 5 м x 12 м одностороннее площадью 60 кв. м
-  панно брендмауэрное с демонстрацией рекламы на электронных носителях на здании размером 19,46 м x 3,07 м одностороннее площадью 59,74 кв. м
-  пилон с неподвижными изображениями на плоскости информационного поля отдельно стоящая размером 1,8 м x 1,2 м односторонний площадью 2,16 кв. м
-  пилон с неподвижными изображениями на плоскости информационного поля отдельно стоящая размером 1,8 м x 1,2 м двусторонний площадью 4,32 кв. м
-  пилон с демонстрацией рекламы на динамических системах смены изображений отдельно стоящий размером 1,8 м x 1,2 м односторонний площадью 2,16 кв. м
-  рекламная конструкция в составе остановочного павильона отдельно стоящая размером 1,8 м x 1,2 м двусторонняя площадью 4,32 кв. м*
-  стела отдельно стоящая размером 1,7 м x 0,4 м двусторонняя площадью 1,36 кв. м
-  стела отдельно стоящая размером 2 м x 2,2 м двусторонняя площадью 8,8 кв. м
-  стела отдельно стоящая размером 2,5 м x 0,75 м двусторонняя площадью 3,75 кв. м
-  стела отдельно стоящая размером 3 м x 1,5 м односторонняя площадью 4,5 кв. м
-  стела отдельно стоящая размером 3 м x 1,5 м двусторонняя площадью 9 кв. м
-  стела отдельно стоящая размером 3 м x 1,5 м трехсторонняя площадью 13,5 кв. м
-  стела отдельно стоящая размером 3 м x 2,4 м двусторонняя площадью 14,4 кв. м
-  стела отдельно стоящая размером 3,5 м x 1,5 м двусторонняя площадью 10,5 кв. м
-  стела отдельно стоящая размером 4 м x 2,2 м двусторонняя площадью 17,6 кв. м
-  стела отдельно стоящая размером 5,2 м x 5,3 м двусторонняя площадью 55,12 кв. м
-  стела отдельно стоящая размером 5,5 м x 2,5 м двусторонняя площадью 27,5 кв. м
-  стела отдельно стоящая размером 6 м x 4 м односторонняя площадью 24 кв. м
-  стела отдельно стоящая размером 7 м x 3 м двусторонняя площадью 42 кв. м
-  стела отдельно стоящая размером 7,5 м x 7,8 м односторонняя площадью 58,5 кв. м
-  стела отдельно стоящая размером 11,98 м x 5,57 м односторонняя площадью 66,73 кв. м*

-  стела отдельно стоящая размером 25,9 м x 5 м трехсторонняя площадью 388,5 кв. м
-  флаговая композиция отдельно стоящая размером 1,8 м x 1,2 м двусторонняя с тремя полотнищами площадью 12,96 кв. м
-  флаговая композиция отдельно стоящая размером 2 м x 0,6 м двусторонняя с тремя полотнищами площадью 7,2 кв. м
-  флаговая композиция отдельно стоящая размером 2 м x 0,8 м двусторонняя с тремя полотнищами площадью 9,6 кв. м
-  флаговая композиция отдельно стоящая размером 2,8 м x 0,7 м двусторонняя с тремя полотнищами площадью 11,76 кв. м
-  флаговая композиция отдельно стоящая размером 6 м x 1 м двусторонняя с двумя полотнищами площадью 24 кв. м
-  хорека отдельно стоящая размером 1,2 м x 0,6 м двусторонняя площадью 1,44 кв. м
-  хорека отдельно стоящая размером 1,8 м x 1,2 м двусторонняя площадью 4,32 кв. м
-  щитовая установка отдельно стоящая размером 1 м x 1,5 м односторонняя площадью 1,5 кв. м
-  щитовая установка отдельно стоящая размером 1 м x 1,9 м односторонняя площадью 1,9 кв. м
-  щитовая установка отдельно стоящая размером 1 м x 1,9 м двусторонняя площадью 3,8 кв. м
-  щитовая установка отдельно стоящая размером 1 м x 3,5 м односторонняя площадью 3,5 кв. м
-  щитовая установка с неподвижными изображениями на плоскости информационного поля на здании размером 1,38 м x 4,5 м односторонняя площадью 6,21 кв. м
-  щитовая установка с неподвижными изображениями на плоскости информационного поля отдельно стоящая размером 1,5 м x 1 м односторонняя площадью 1,5 кв. м
-  щитовая установка с неподвижными изображениями на плоскости информационного поля отдельно стоящая размером 1,8 м x 1,2 м двусторонняя площадью 4,32 кв. м
-  щитовая установка отдельно стоящая размером 1,8 м x 1,2 м односторонняя площадью 2,16 кв. м
-  щитовая установка отдельно стоящая размером 1,8 м x 2,3 м односторонняя площадью 4,14 кв. м
-  щитовая установка отдельно стоящая размером 1,8 м x 2,5 м двусторонняя площадью 9 кв. м
-  щитовая установка на здании размером 1,8 м x 11,9 м односторонняя площадью 21,42 кв. м
-  щитовая установка отдельно стоящая размером 2 м x 1,15 м двусторонняя площадью 4,6 кв. м*
-  щитовая установка отдельно стоящая размером 2 м x 1,5 м двусторонняя площадью 6 кв. м
-  щитовая установка отдельно стоящая размером 2 м x 3 м односторонняя площадью 6 кв. м
-  щитовая установка отдельно стоящая размером 2 м x 3 м двусторонняя площадью 12 кв. м
-  щитовая установка отдельно стоящая размером 2 м x 3 м трехсторонняя площадью 18 кв. м
-  щитовая установка с неподвижными изображениями на плоскости информационного поля отдельно стоящая размером 2 м x 3 м двусторонняя площадью 12 кв. м
-  щитовая установка отдельно стоящая размером 2 м x 5 м односторонняя площадью 10 кв. м

-  щитовая установка отдельно стоящая размером 2,5 м x 3,5 м односторонняя площадью 8,75 кв. м
-  щитовая установка отдельно стоящая размером 2,7 м x 3,7 м односторонняя площадью 9,99 кв. м
-  щитовая установка отдельно стоящая размером 2,7 м x 3,7 м двусторонняя площадью 19,98 кв. м
-  щитовая установка на сооружении размером 2,7 м x 3,7 м двусторонняя площадью 19,98 кв. м
-  щитовая установка отдельно стоящая размером 3 м x 2 м односторонняя площадью 6 кв. м
-  щитовая установка отдельно стоящая размером 3 м x 4 м односторонняя площадью 12 кв. м
-  щитовая установка отдельно стоящая размером 3 м x 4 м двусторонняя площадью 24 кв. м
-  щитовая установка отдельно стоящая размером 3 м x 4 м трехсторонняя площадью 36 кв. м
-  щитовая установка с неподвижными изображениями на плоскости информационного поля отдельно стоящая размером 3 м x 4 м односторонняя площадью 12 кв. м
-  щитовая установка с неподвижными изображениями на плоскости информационного поля отдельно стоящая размером 3 м x 4 м двусторонняя площадью 24 кв. м
-  щитовая установка отдельно стоящая размером 3 м x 6 м односторонняя площадью 18 кв. м
-  щитовая установка отдельно стоящая размером 3 м x 6 м двусторонняя площадью 36 кв. м
-  щитовая установка отдельно стоящая размером 3 м x 6 м трехсторонняя площадью 54 кв. м
-  щитовая установка отдельно стоящая размером 3 м x 12 м односторонняя площадью 36 кв. м
-  щитовая установка отдельно стоящая размером 3,84 м x 7,68 м односторонняя площадью 29,49 кв. м
-  щитовая установка отдельно стоящая размером 4 м x 7 м односторонняя площадью 28 кв. м
-  щитовая установка отдельно стоящая размером 4 м x 7 м двусторонняя площадью 56 кв. м
-  щитовая установка отдельно стоящая размером 4 м x 12 м односторонняя площадью 48 кв. м
-  щитовая установка отдельно стоящая размером 4 м x 12 м двусторонняя площадью 96 кв. м
-  щитовая установка отдельно стоящая размером 5,76 м x 11,52 м односторонняя площадью 66,36 кв. м
-  щитовая установка отдельно стоящая размером 5 м x 10 м односторонняя площадью 50 кв. м
-  щитовая установка отдельно стоящая размером 5 м x 10 м двусторонняя площадью 100 кв. м
-  щитовая установка отдельно стоящая размером 5 м x 15 м односторонняя площадью 75 кв. м
-  щитовая установка отдельно стоящая размером 5 м x 15 м двусторонняя площадью 150 кв. м
-  щитовая установка отдельно стоящая размером 5 м x 15 м трехсторонняя площадью 225 кв. м
-  щитовая установка отдельно стоящая размером 6,1 м x 5,4 м односторонняя площадью 32,94 кв. м
-  щитовая установка отдельно стоящая размером 8 м x 9 м односторонняя площадью 72 кв. м
-  щитовая установка отдельно стоящая размером 13 м x 12 м односторонняя площадью 156 кв. м

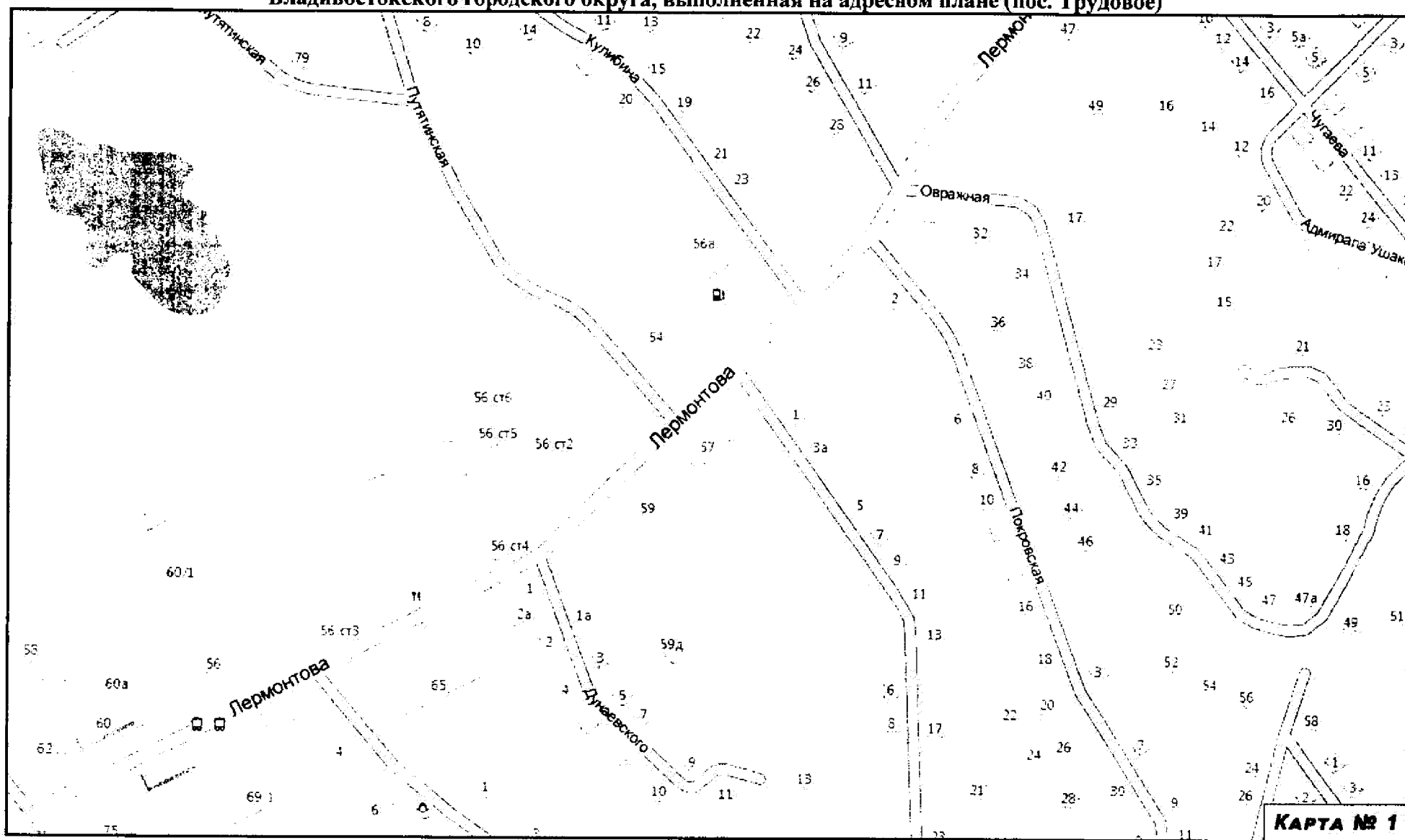
**19**

● знак километровой разметки (километровый столбик) с указанием расстояния от начала дороги

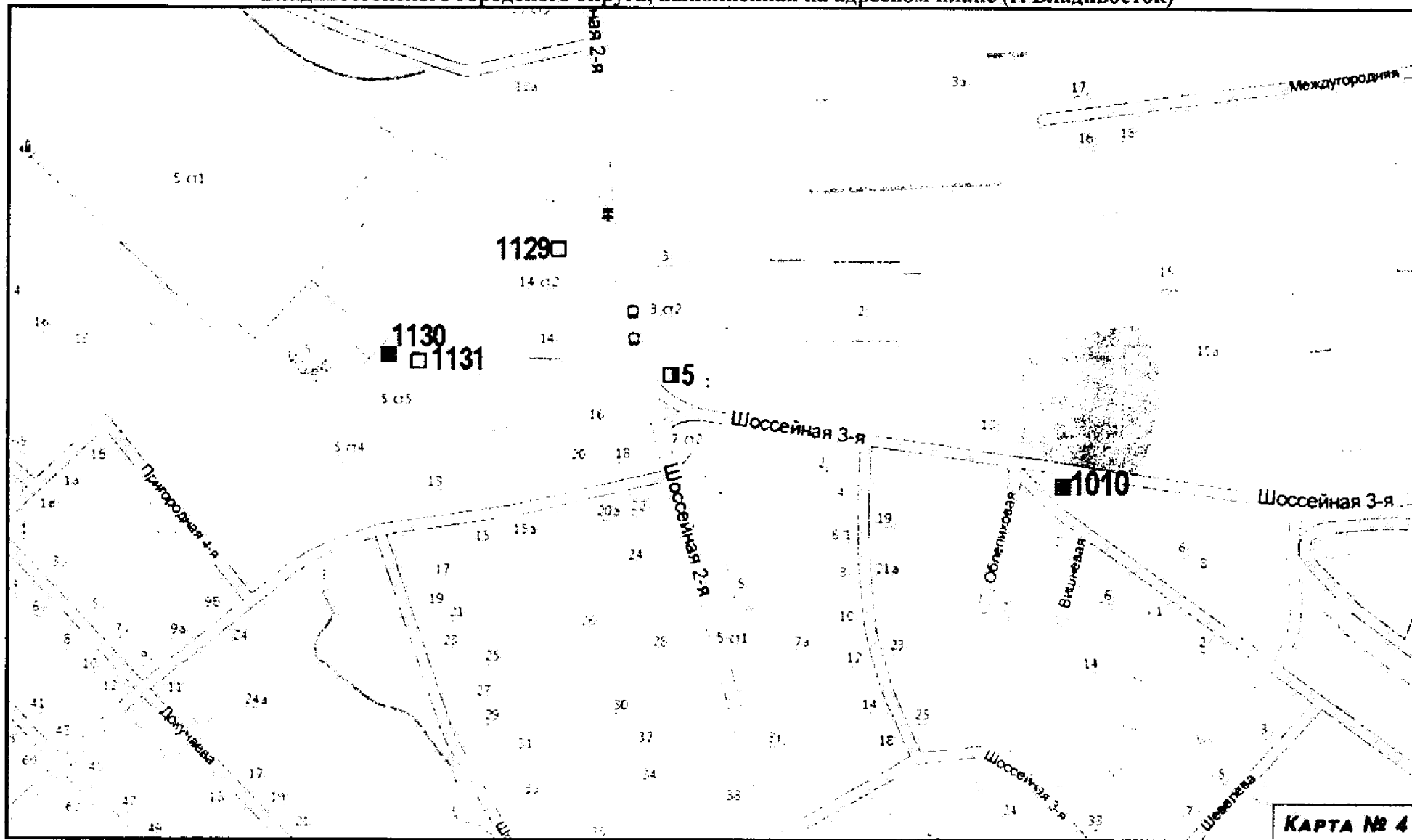
Примечание:

* – новое обозначение рекламных конструкций

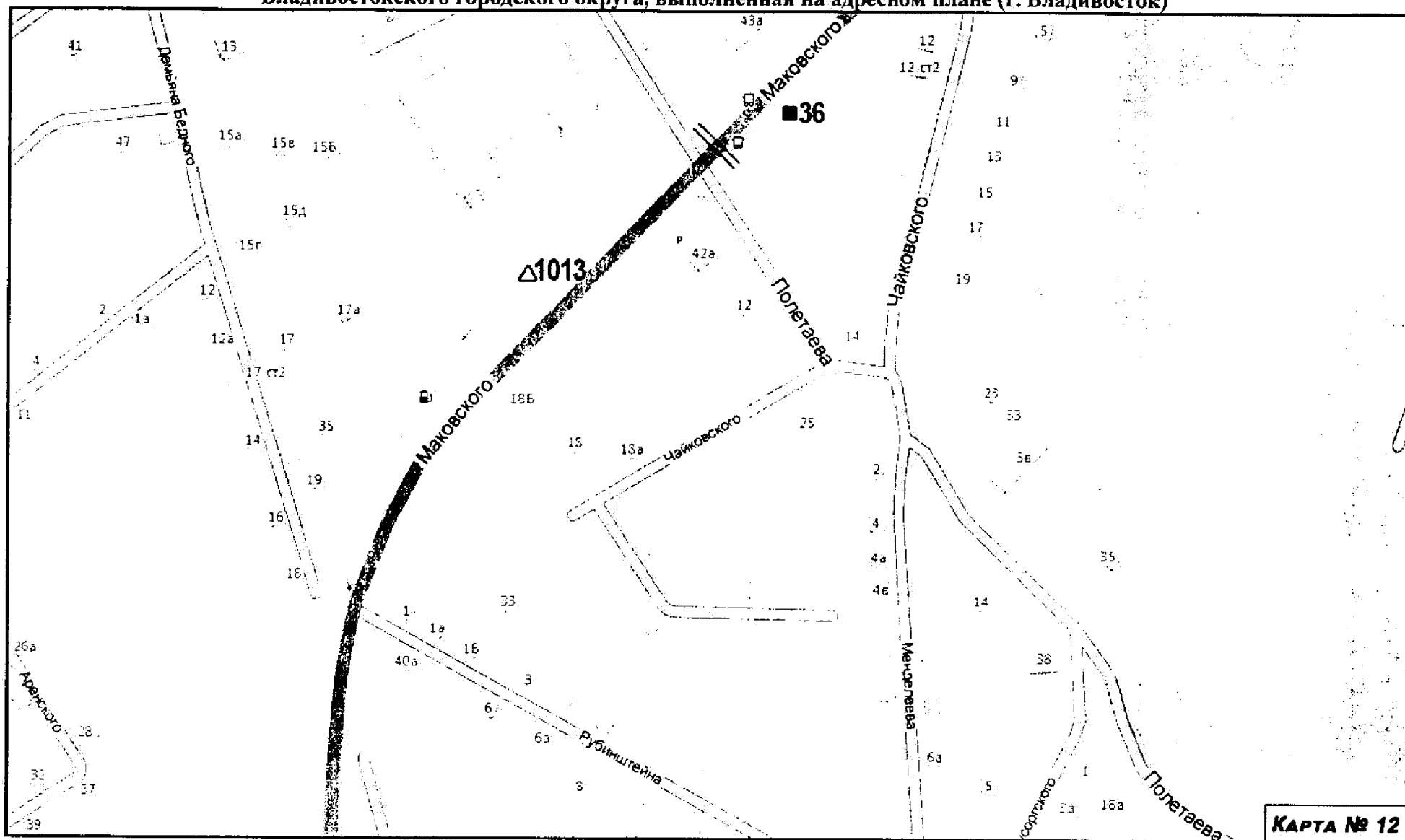
**Карта размещения рекламных конструкций на территории
Владивостокского городского округа, выполненная на адресном плане (пос. Трудовое)**



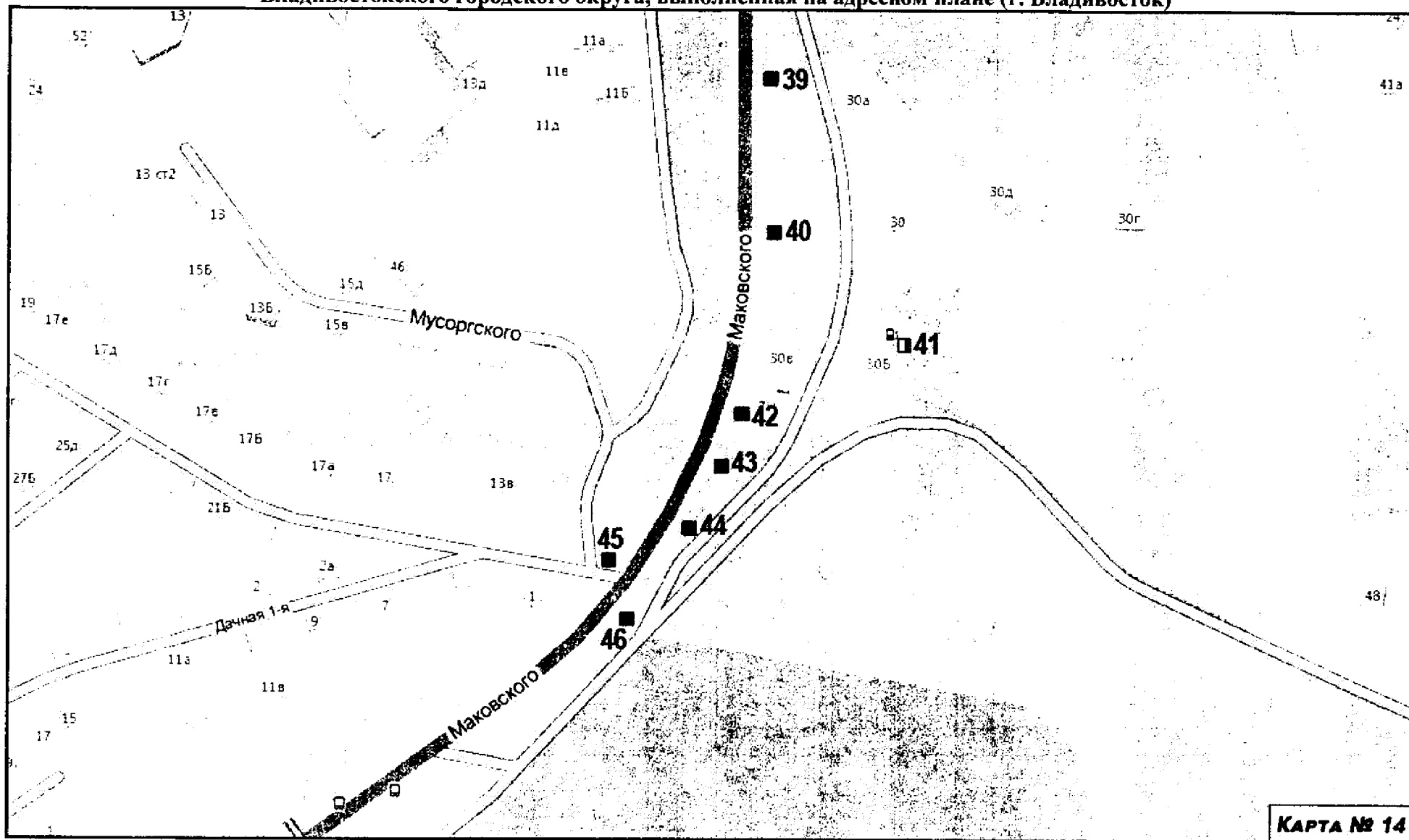
Карта размещения рекламных конструкций на территории
Владивостокского городского округа, выполненная на адресном плане (г. Владивосток)



Карта размещения рекламных конструкций на территории
Владивостокского городского округа, выполненная на адресном плане (г. Владивосток)

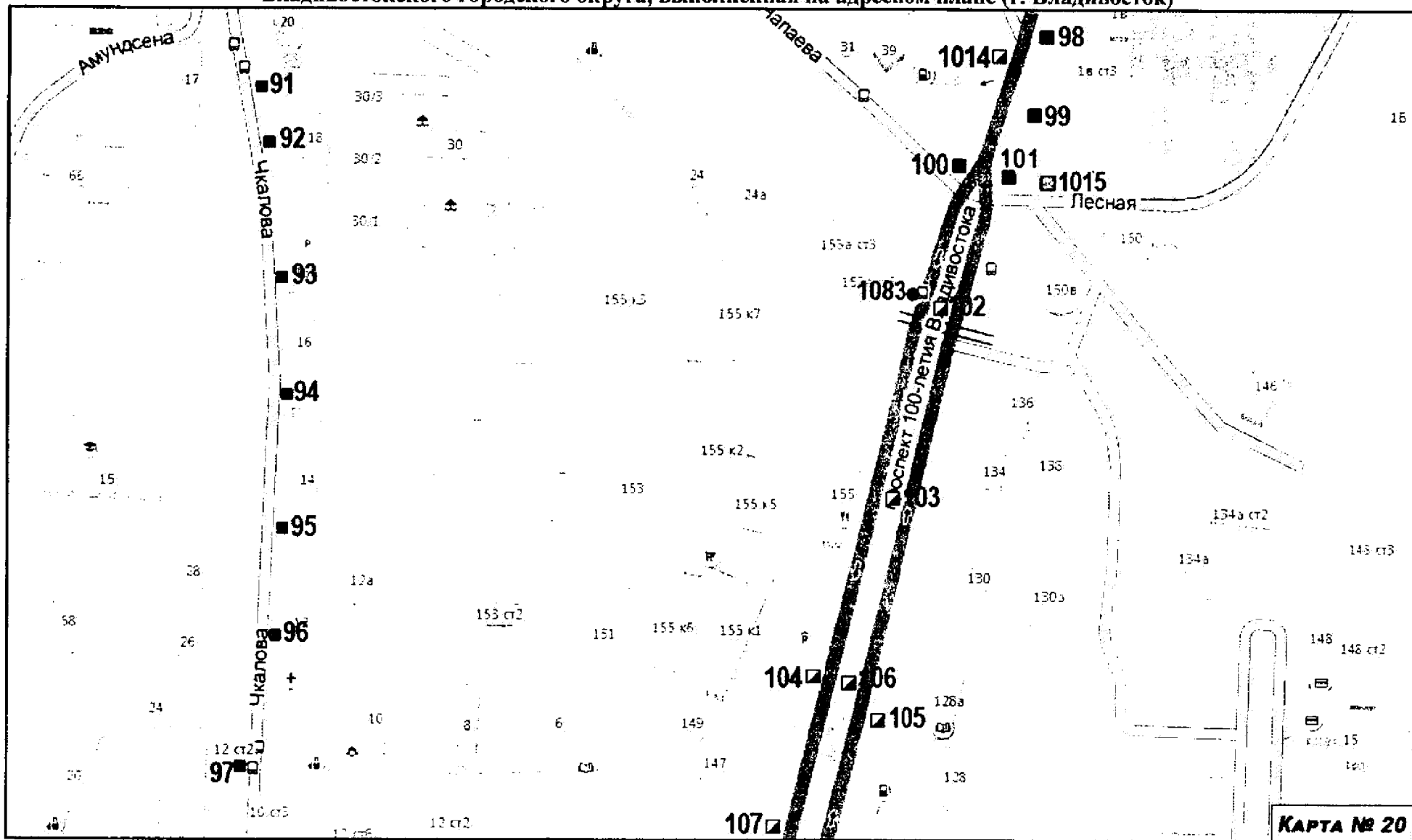


**Карта размещения рекламных конструкций на территории
Владивостокского городского округа, выполненная на адресном плане (г. Владивосток)**

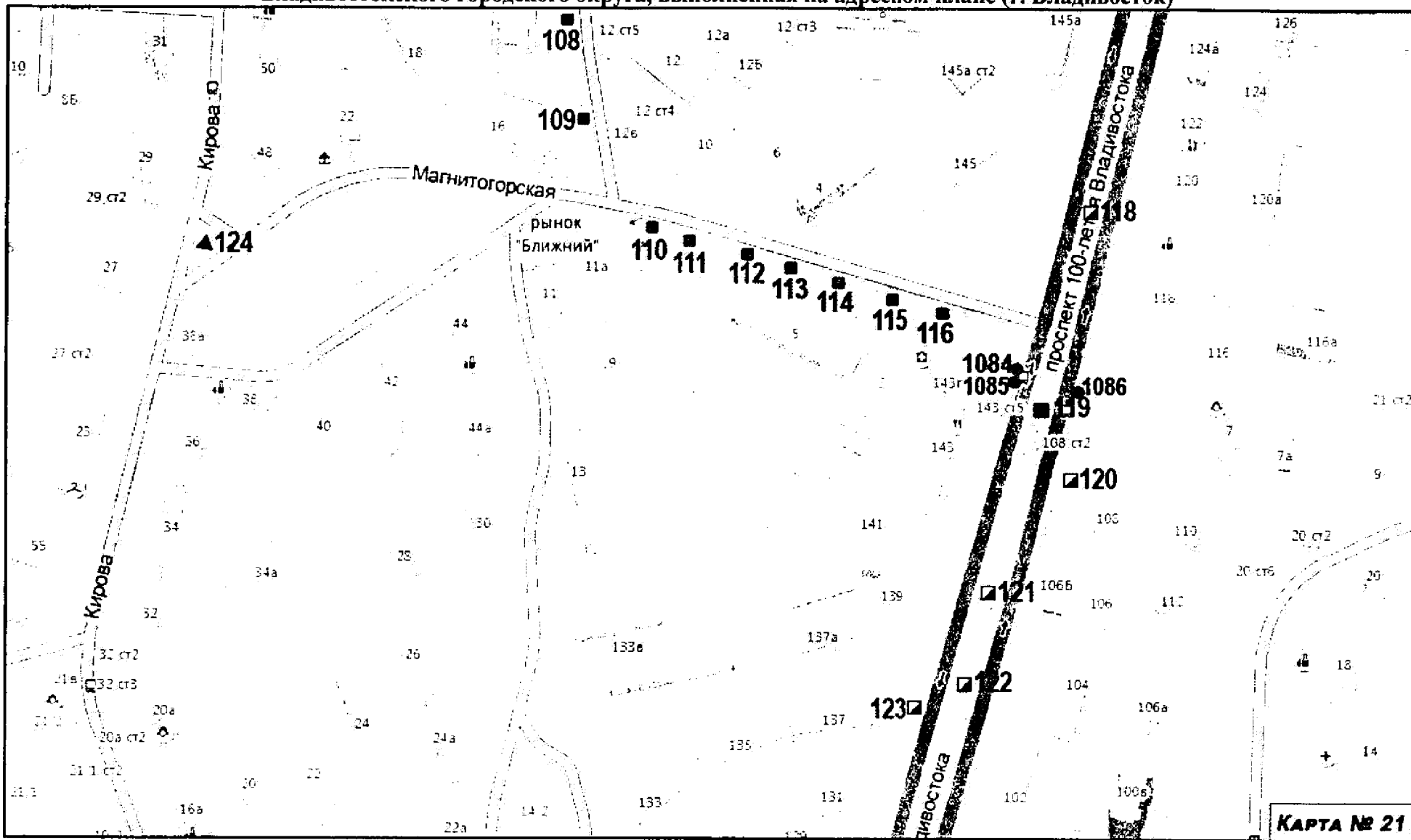


КАРТА № 14

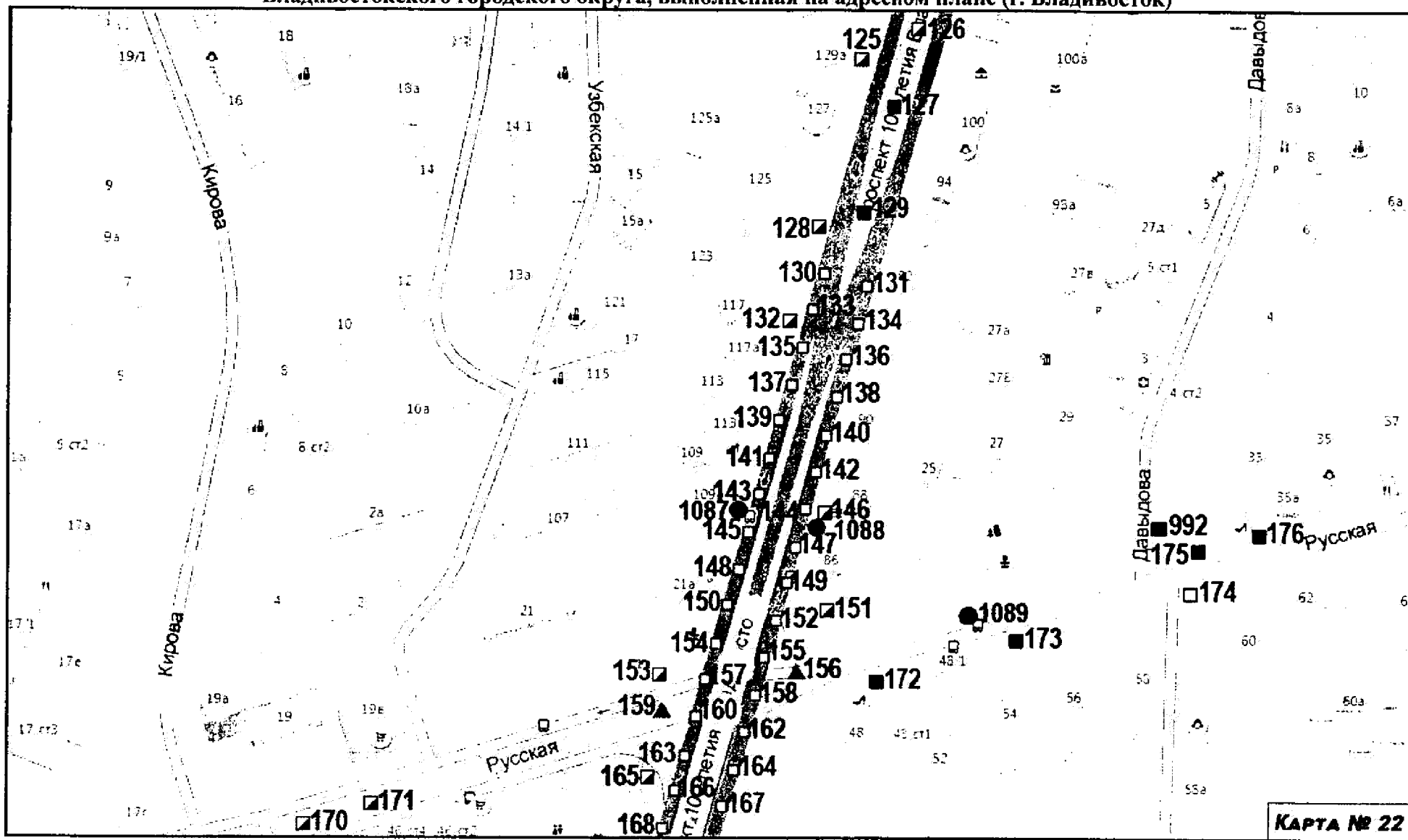
**Карта размещения рекламных конструкций на территории
Владивостокского городского округа, выполненная на адресном плане (г. Владивосток)**




**Карта размещения рекламных конструкций на территории
Владивостокского городского округа, выполненная на адресном плане (г. Владивосток)**



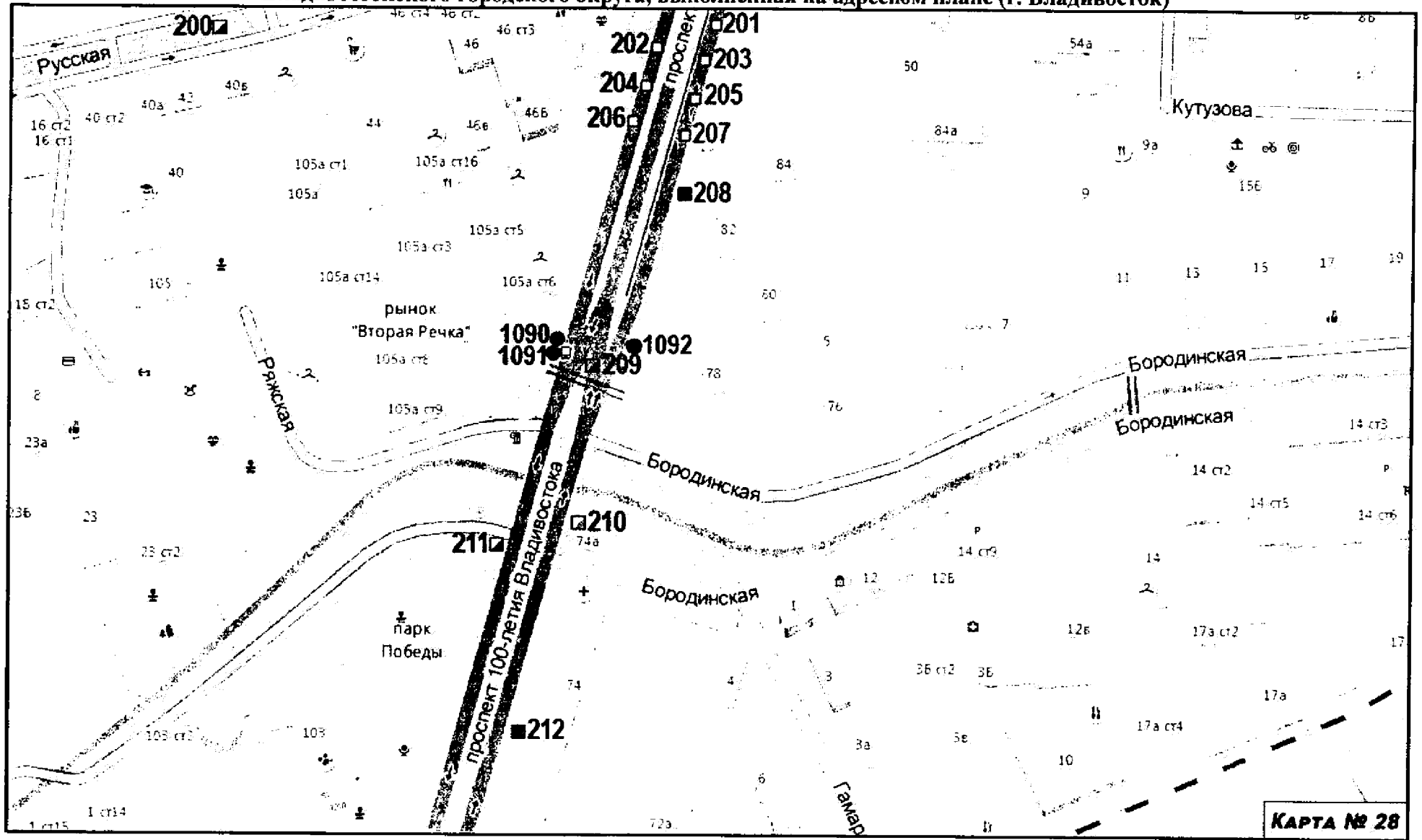
Карта размещения рекламных конструкций на территории
Владивостокского городского округа, выполненная на адресном плане (г. Владивосток)



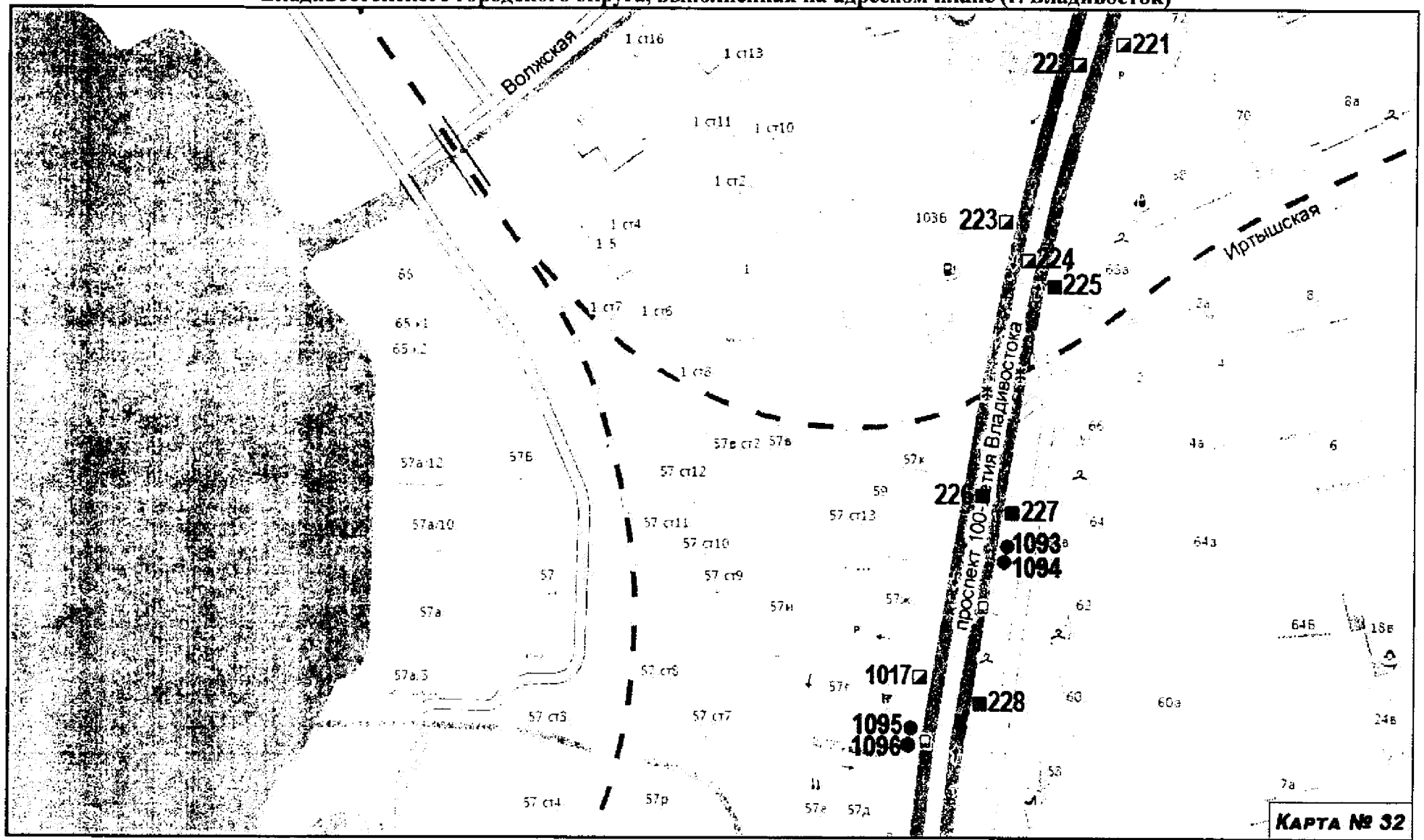
Карта размещения рекламных конструкций на территории
Владивостокского городского округа, выполненная на адресном плане (г. Владивосток)



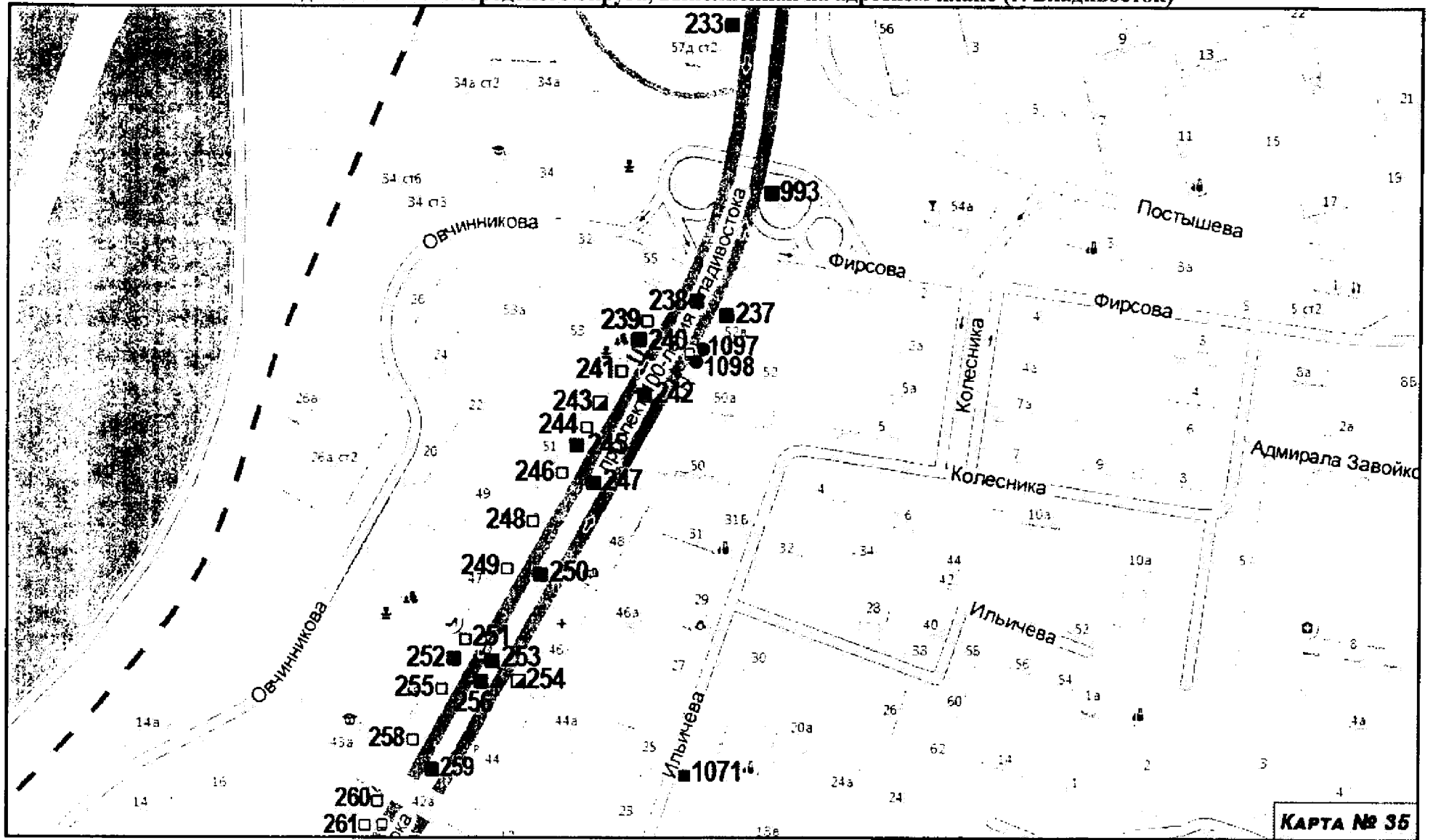
**Карта размещения рекламных конструкций на территории
Владивостокского городского округа, выполненная на адресном плане (г. Владивосток)**



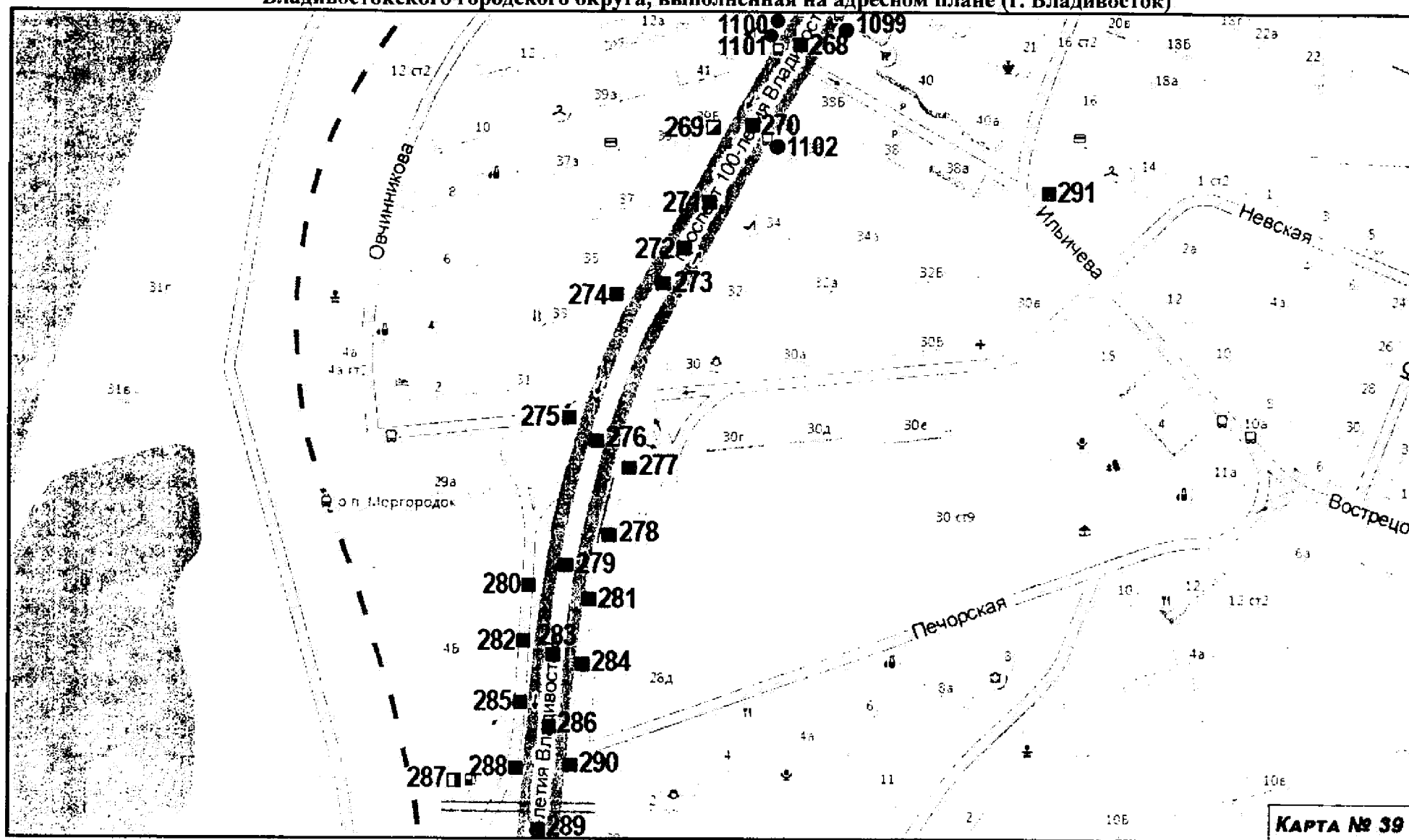
Карта размещения рекламных конструкций на территории
Владивостокского городского округа, выполненная на адресном плане (г. Владивосток)



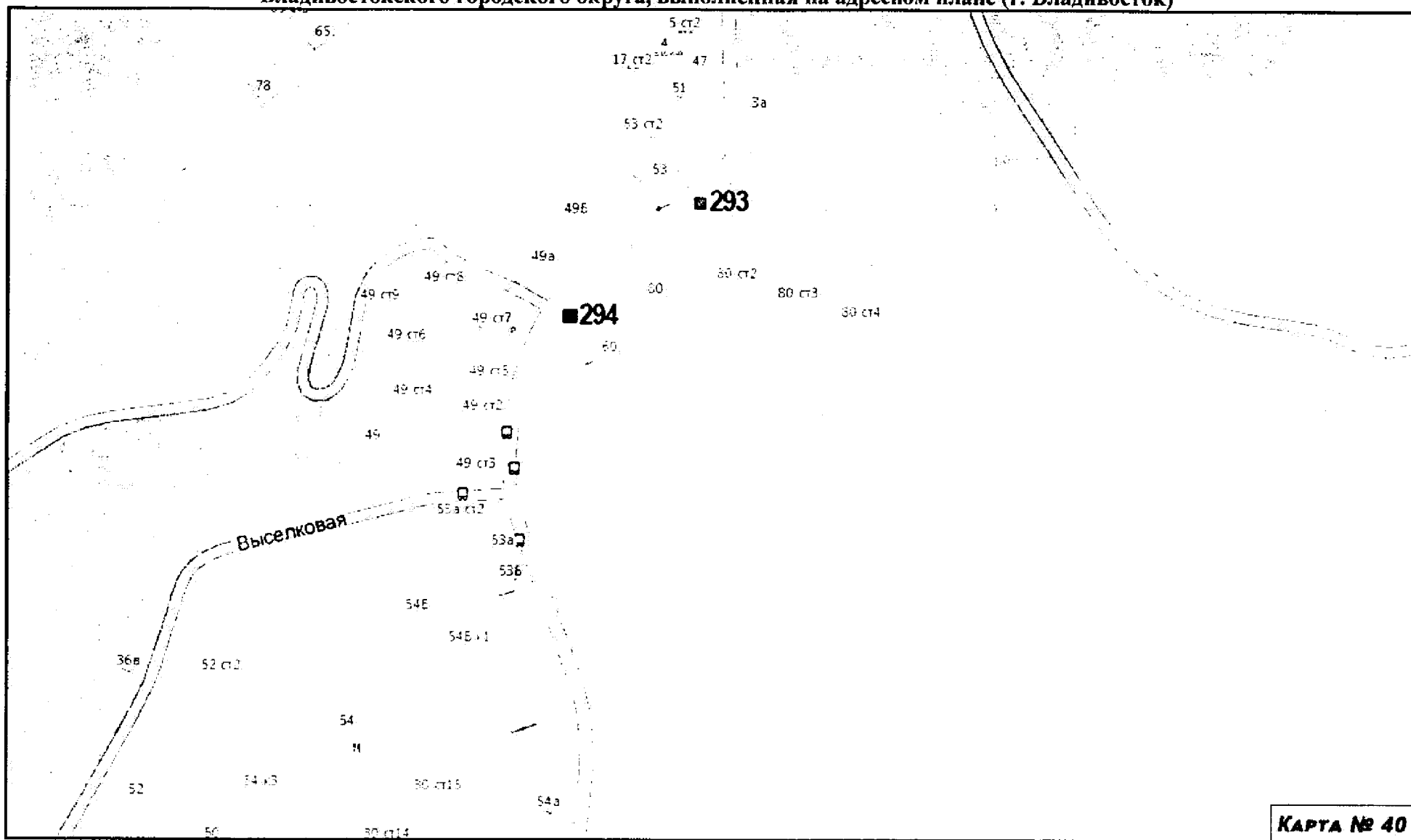
Карта размещения рекламных конструкций на территории
Владивостокского городского округа, выполненная на адресном плане (г. Владивосток)



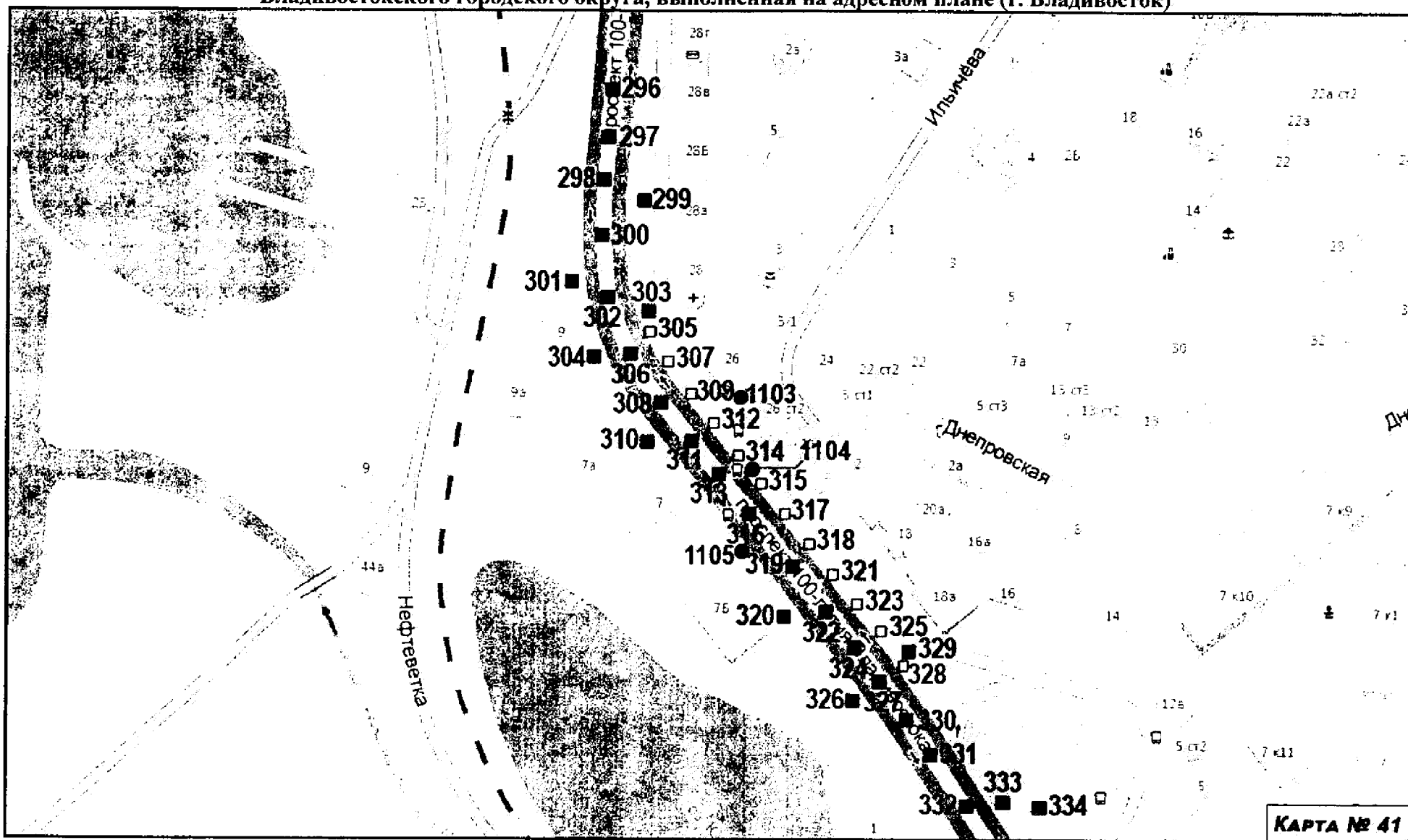
Карта размещения рекламных конструкций на территории
Владивостокского городского округа, выполненная на адресном плане (г. Владивосток)



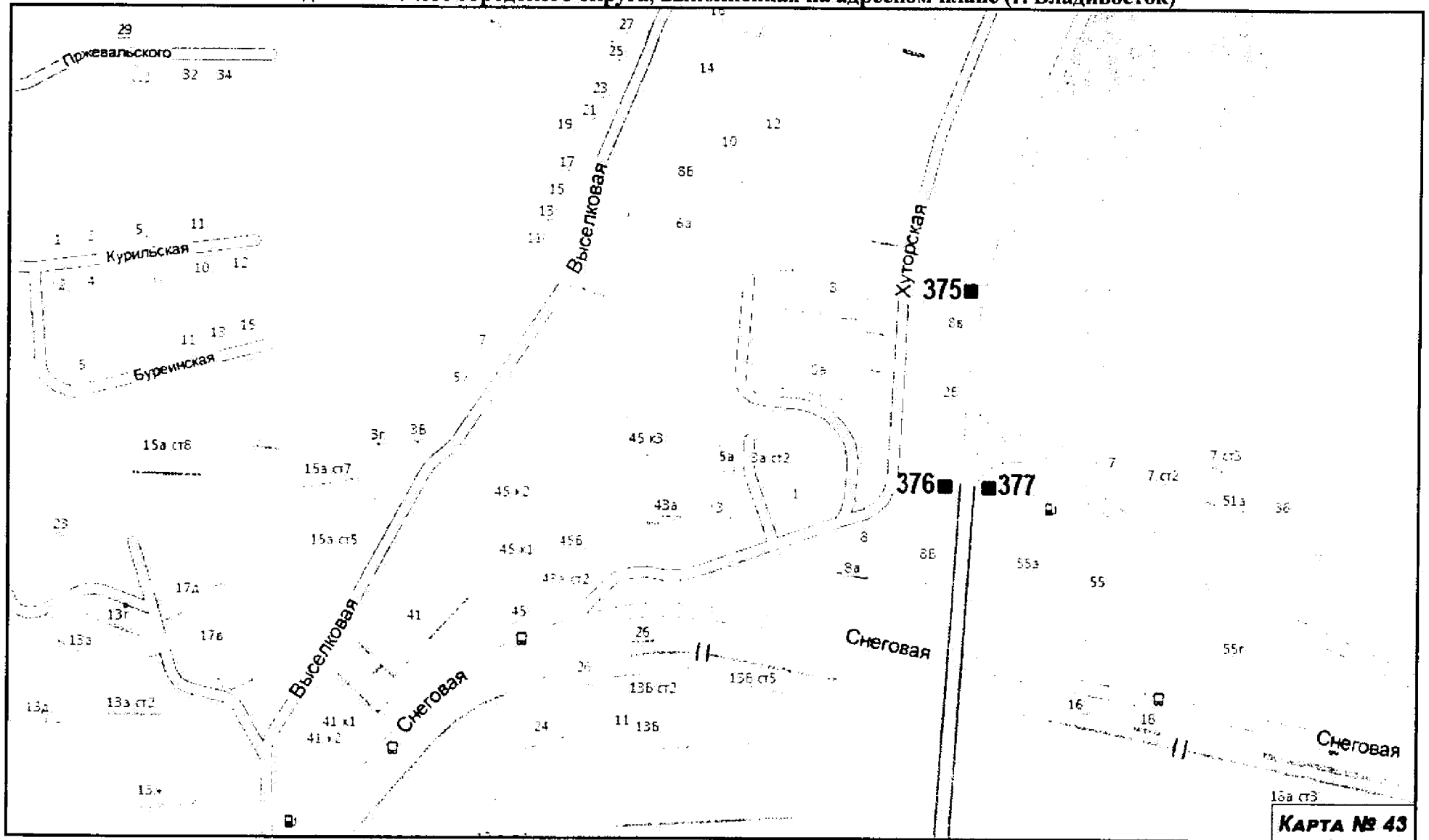
Карта размещения рекламных конструкций на территории
Владивостокского городского округа, выполненная на адресном плане (г. Владивосток)



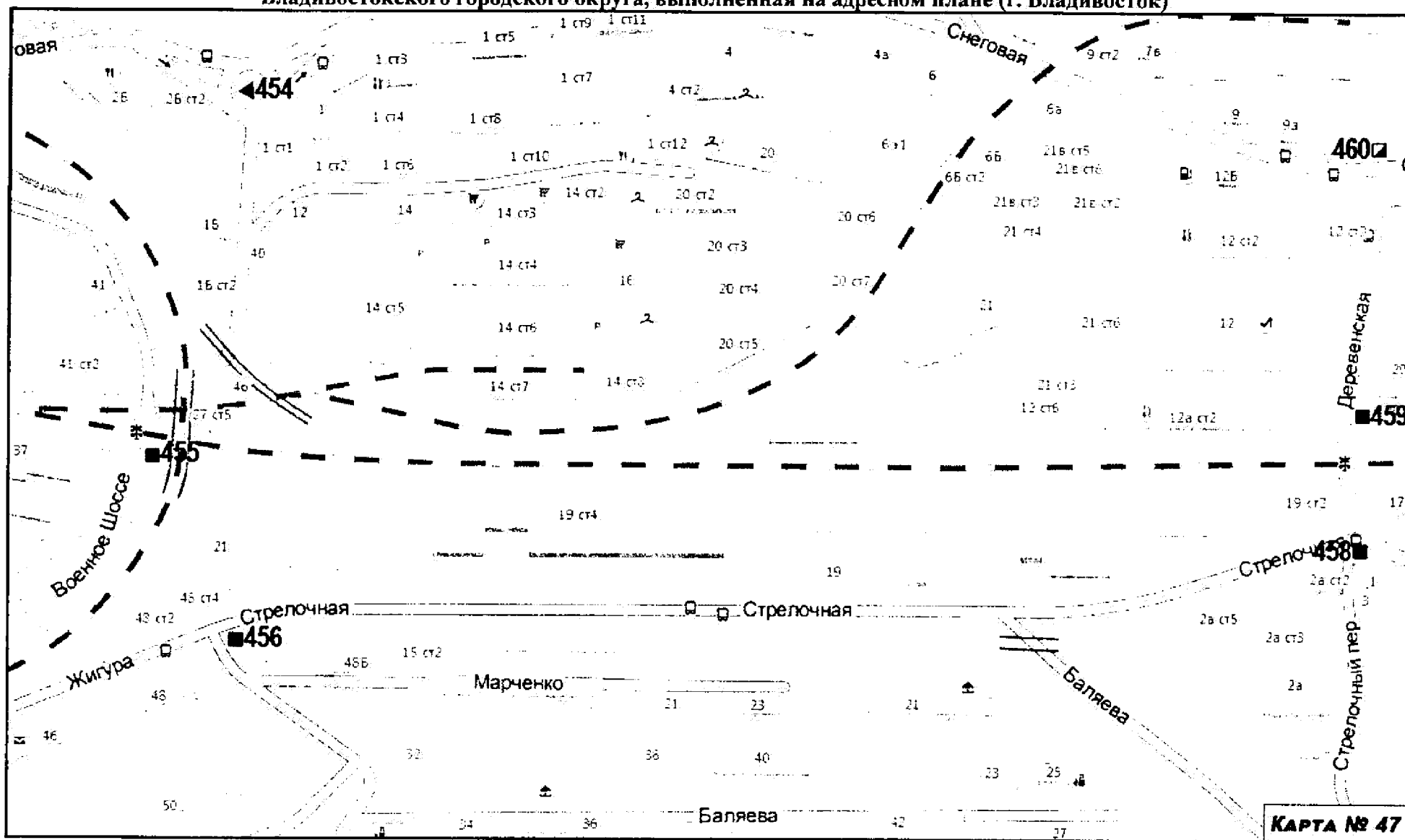
Карта размещения рекламных конструкций на территории
Владивостокского городского округа, выполненная на адресном плане (г. Владивосток)



**Карта размещения рекламных конструкций на территории
Владивостокского городского округа, выполненная на адресном плане (г. Владивосток)**

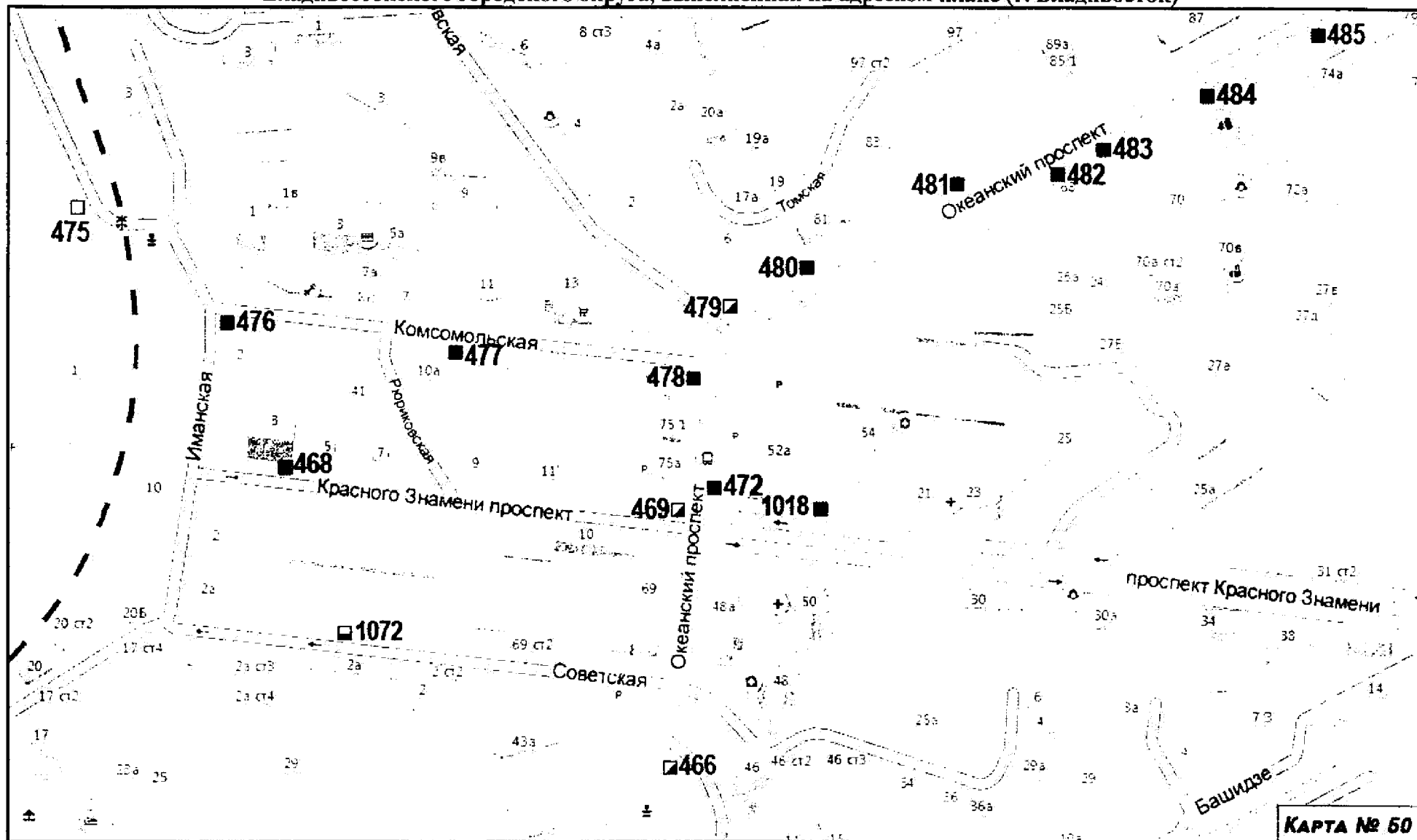


Карта размещения рекламных конструкций на территории Владивостокского городского округа, выполненная на адресном плане (г. Владивосток)



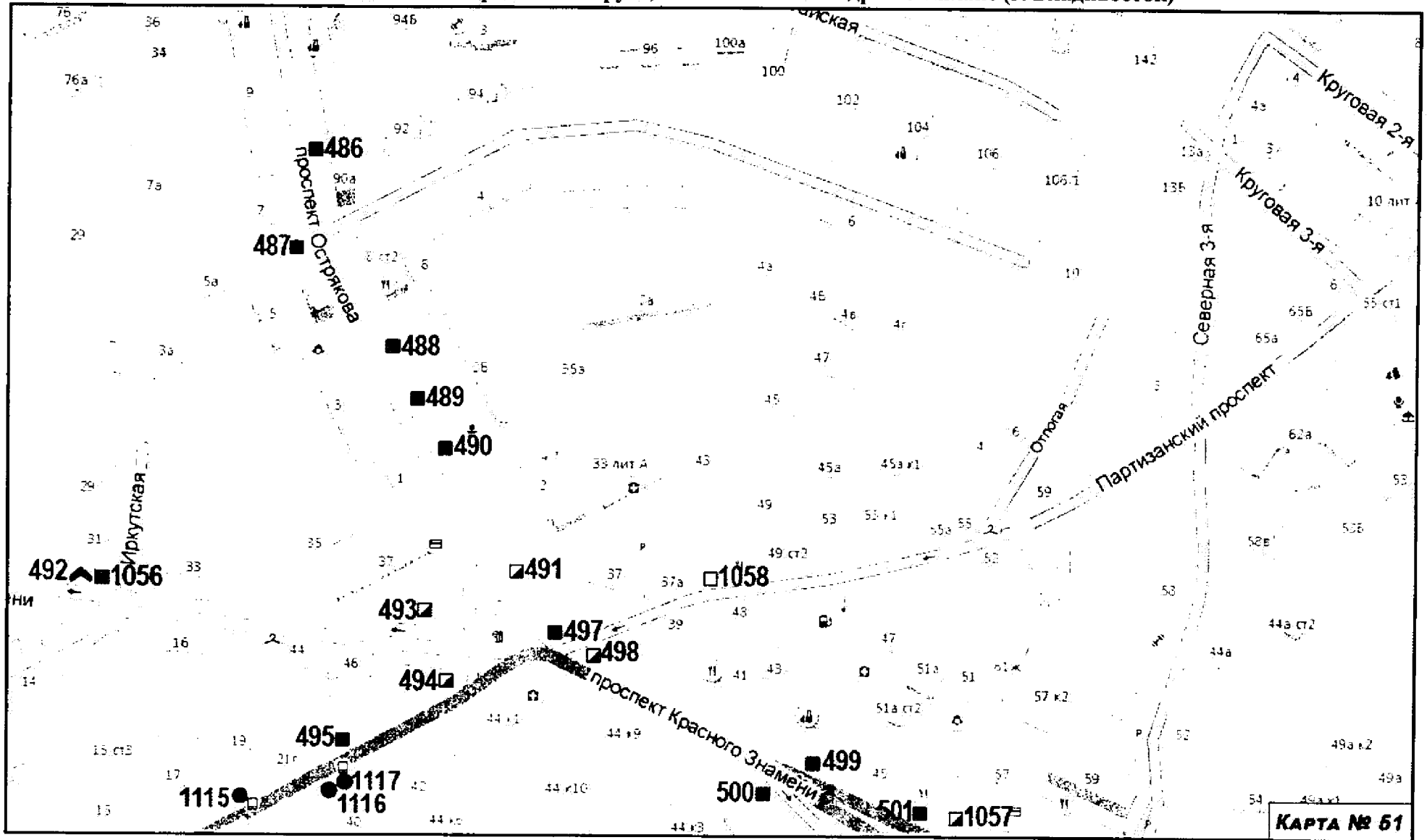
КАРТА № 47

Карта размещения рекламных конструкций на территории
Владивостокского городского округа, выполненная на адресном плане (г. Владивосток)

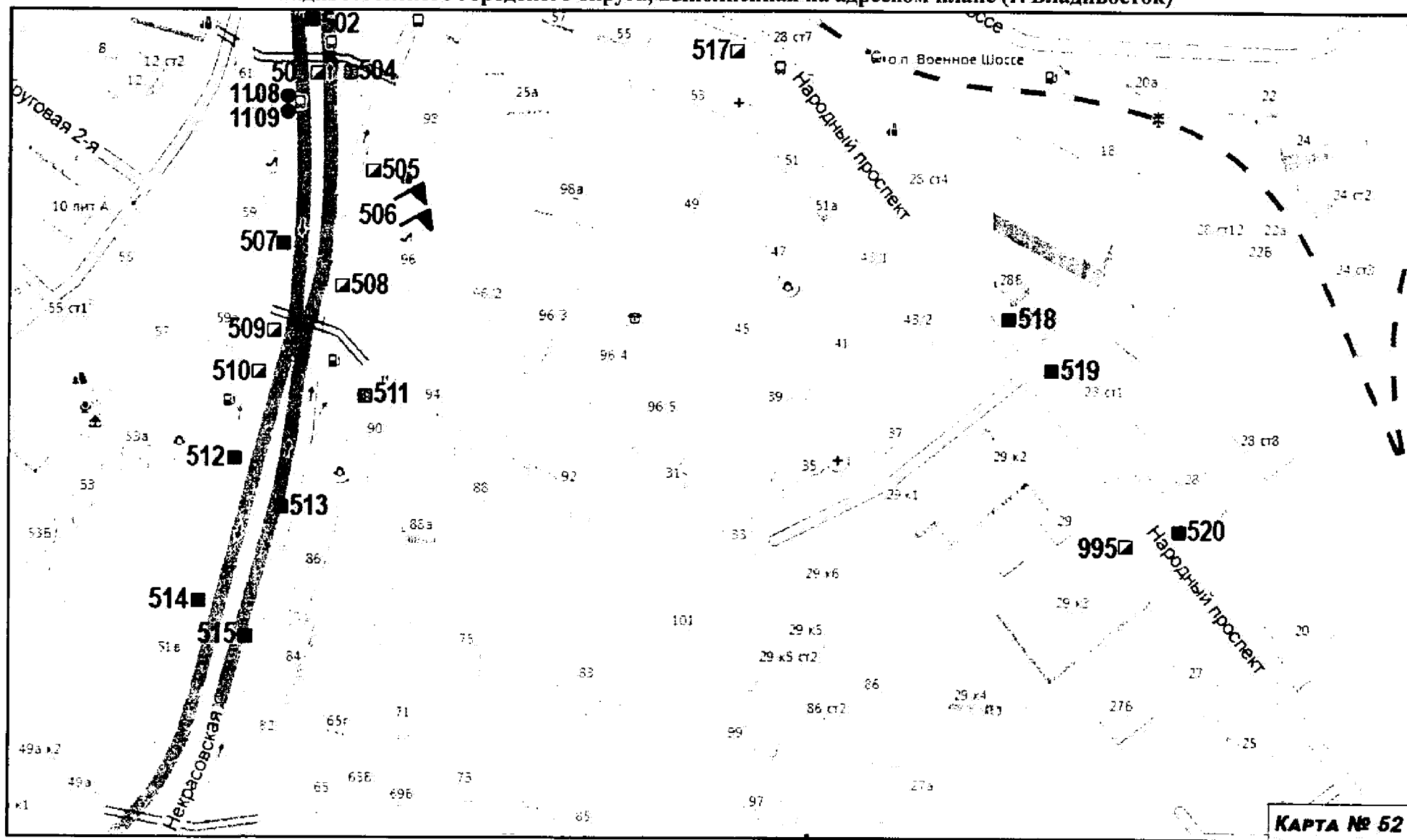


КАРТА № 50

Карта размещения рекламных конструкций на территории
Владивостокского городского округа, выполненная на адресном плане (г. Владивосток)

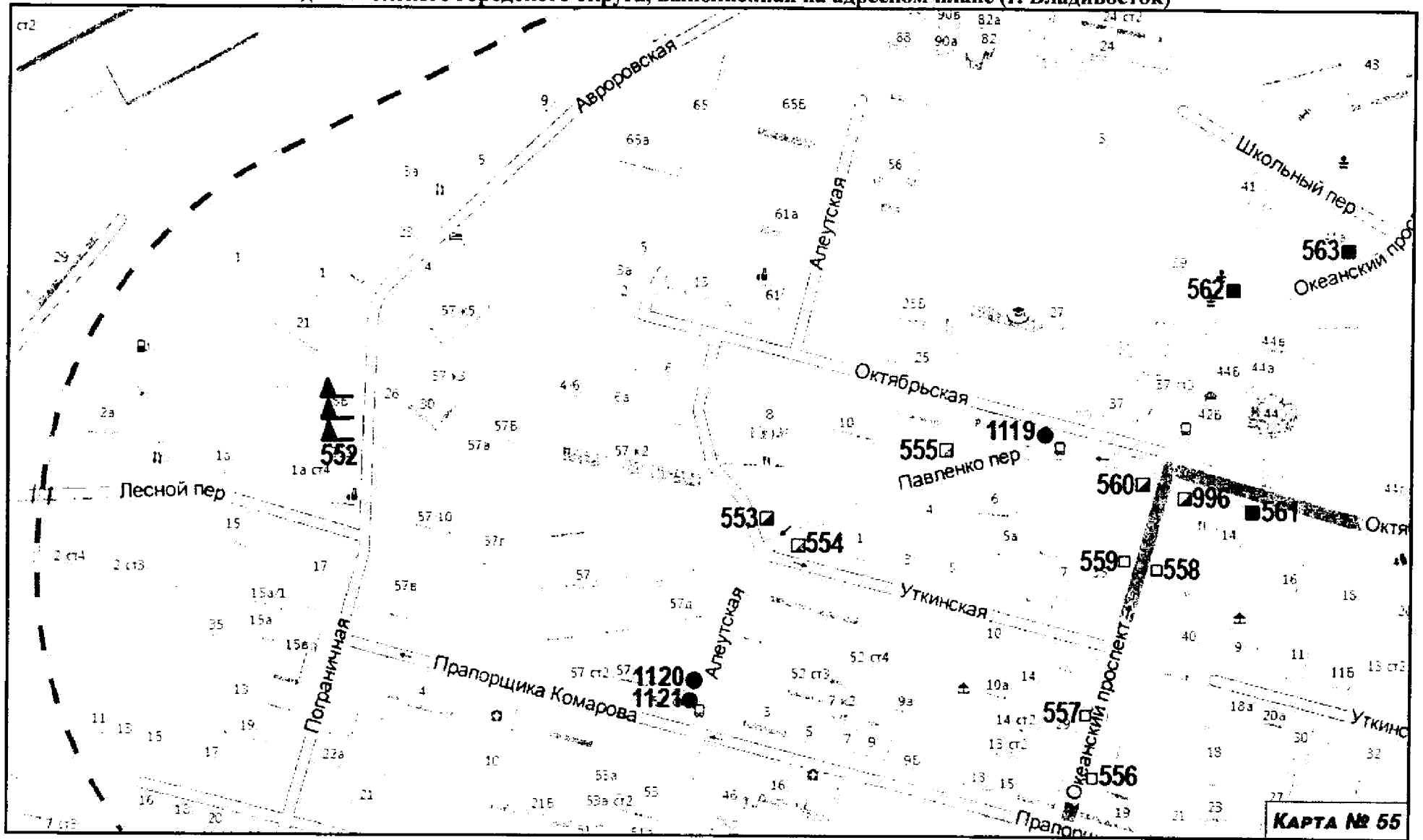


Карта размещения рекламных конструкций на территории
Владивостокского городского округа, выполненная на адресном плане (г. Владивосток)

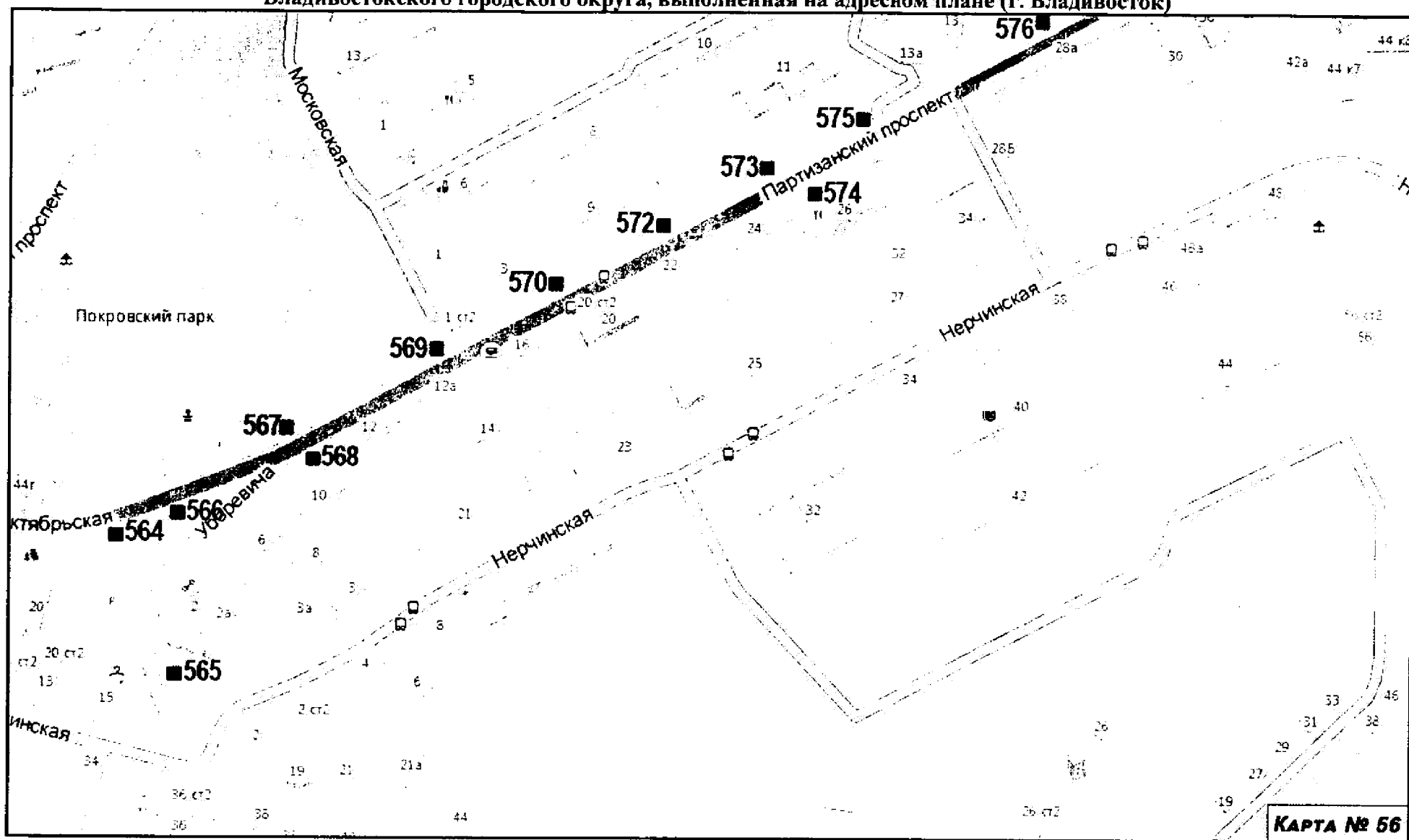


КАРТА № 52

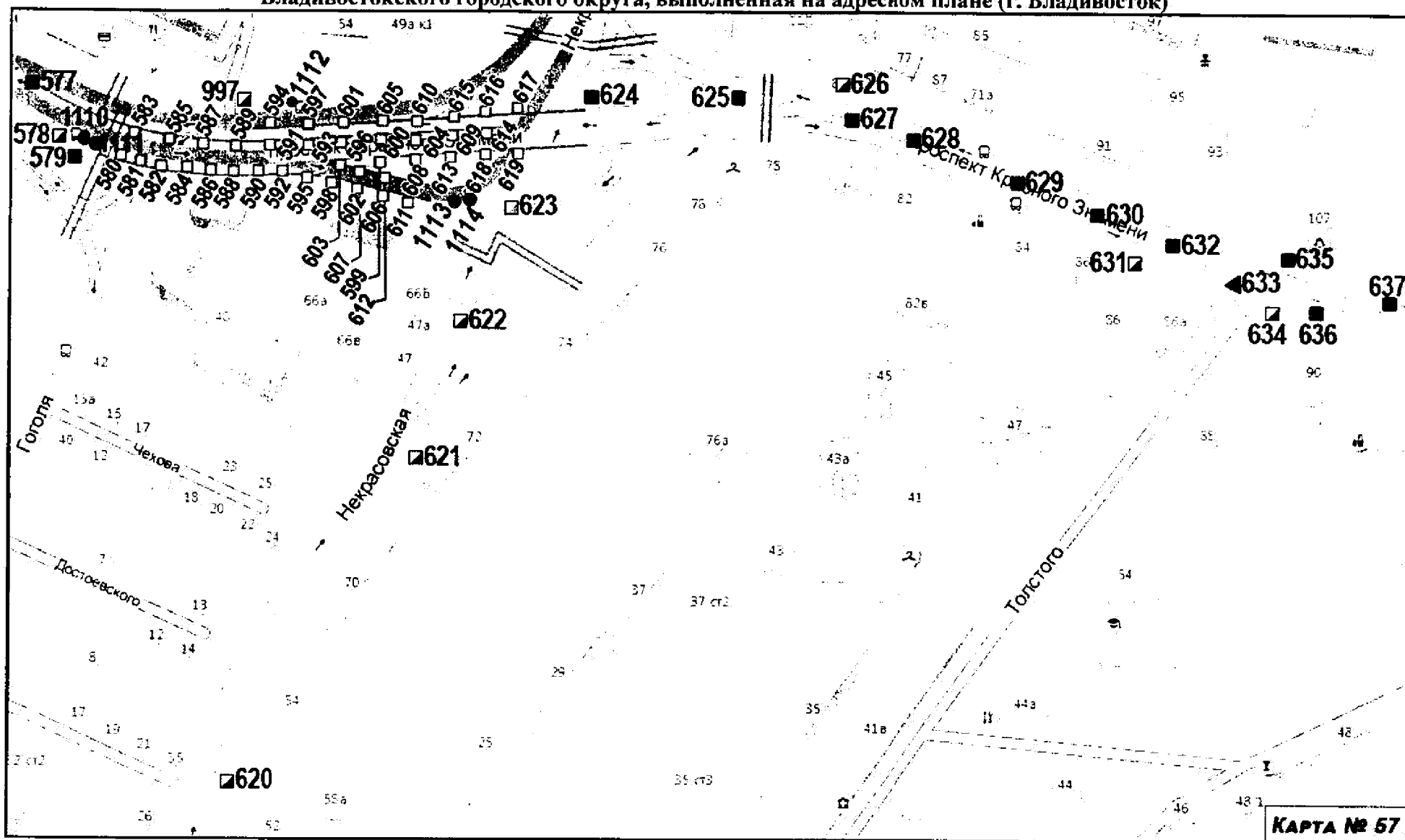
Карта размещения рекламных конструкций на территории
Владивостокского городского округа, выполненная на адресном плане (г. Владивосток)



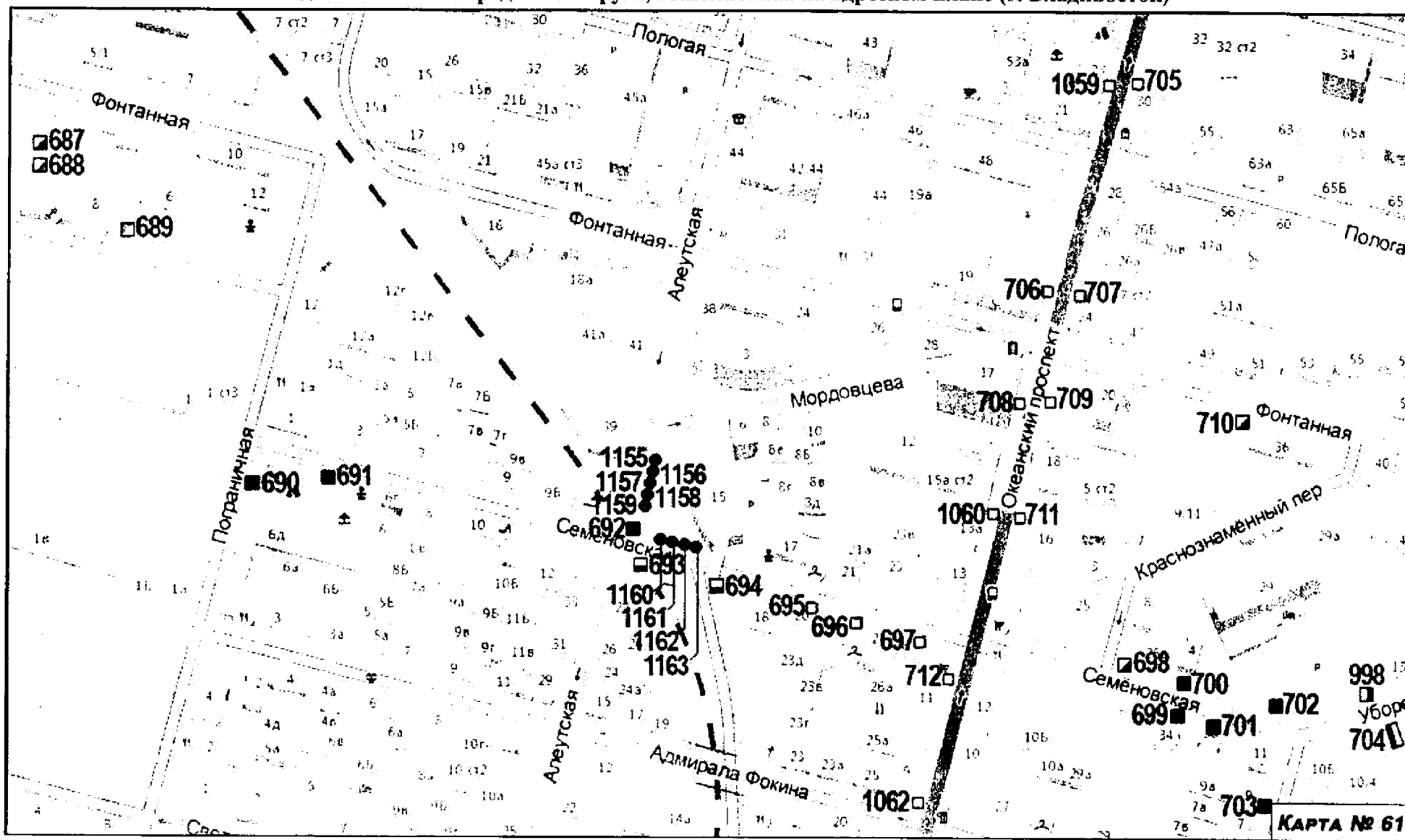
Карта размещения рекламных конструкций на территории
Владивостокского городского округа, выполненная на адресном плане (г. Владивосток)



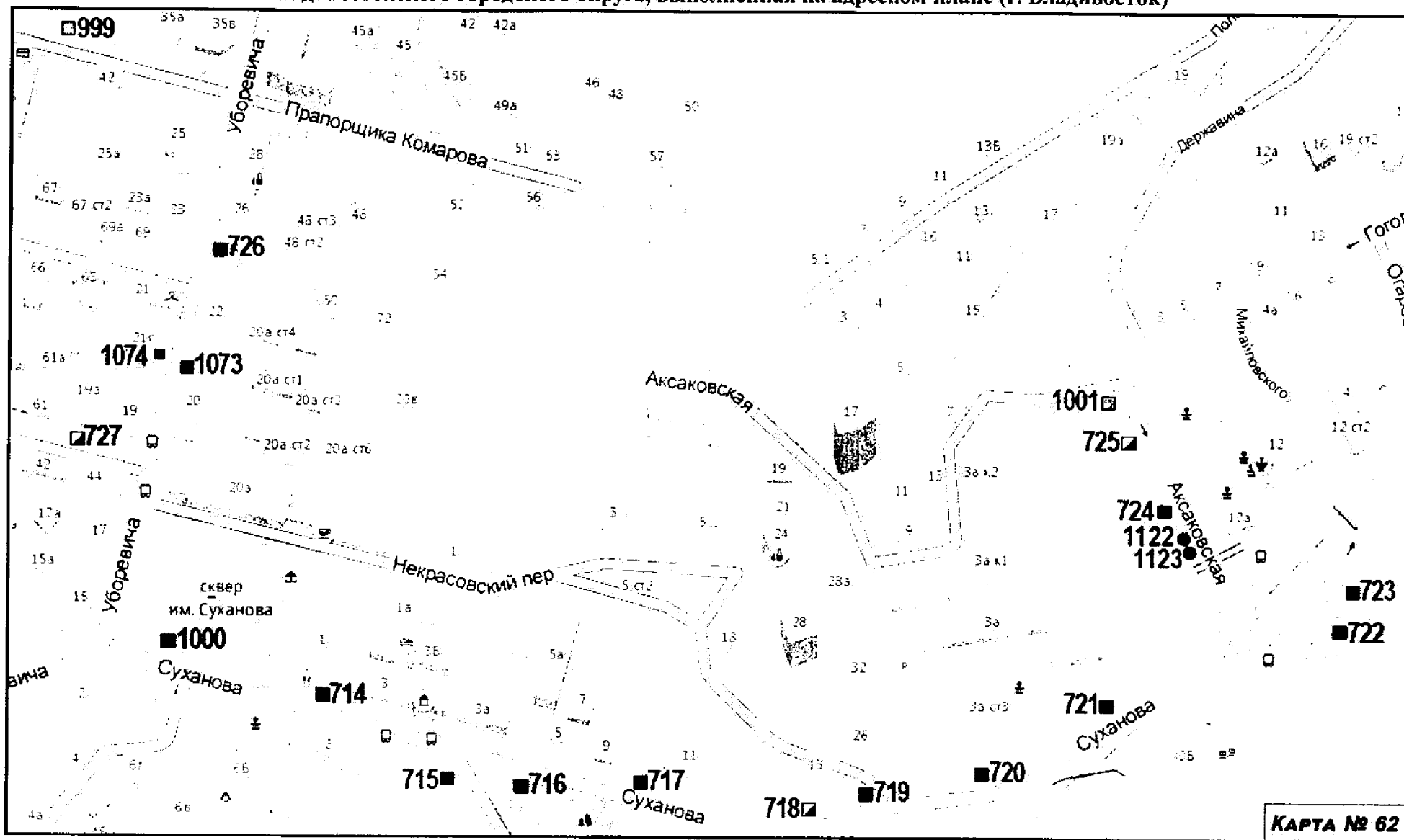
Карта размещения рекламных конструкций на территории
Владивостокского городского округа, выполненная на адресном плане (г. Владивосток)



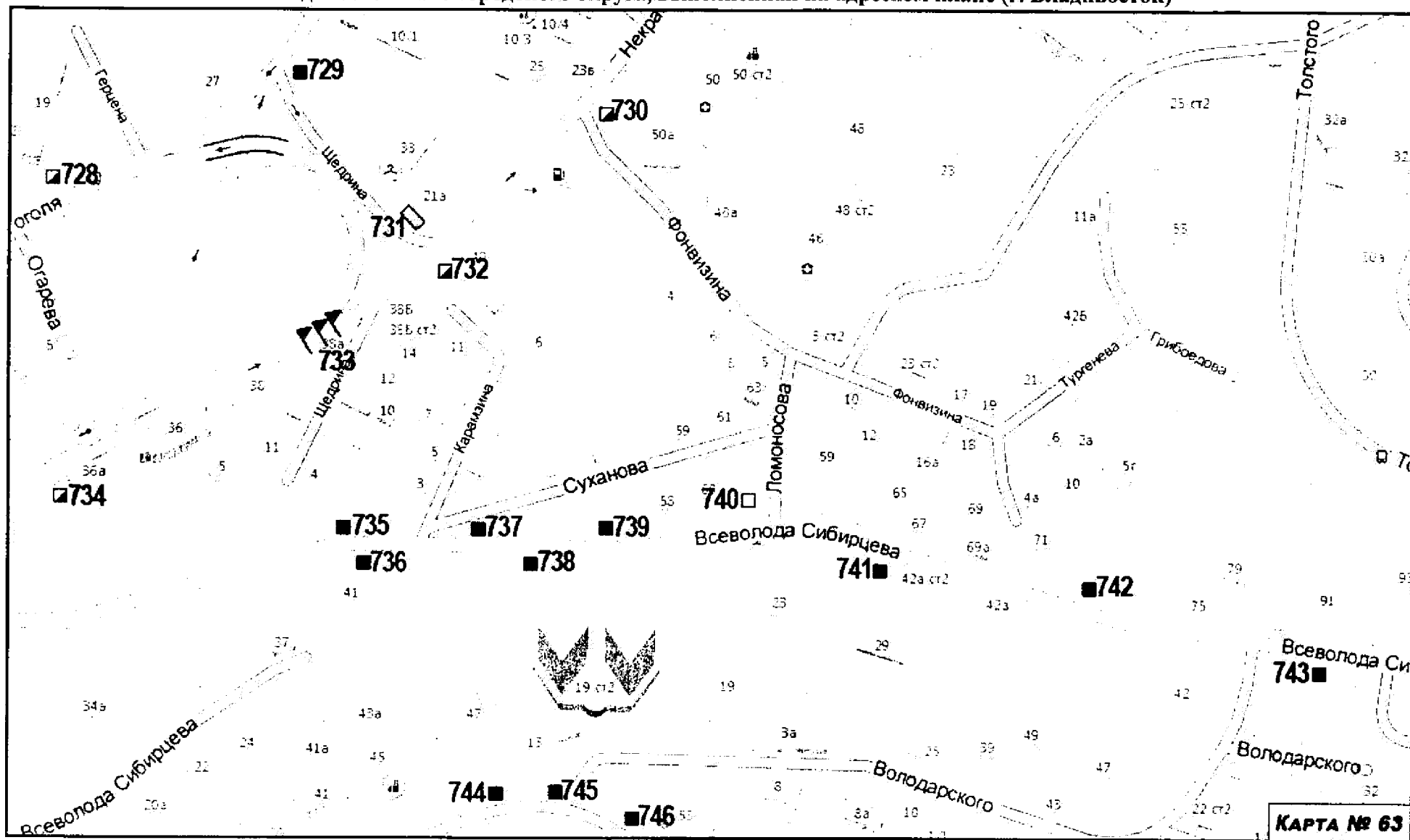
Карта размещения рекламных конструкций на территории
Владивостокского городского округа, выполненная на адресном плане (г. Владивосток)



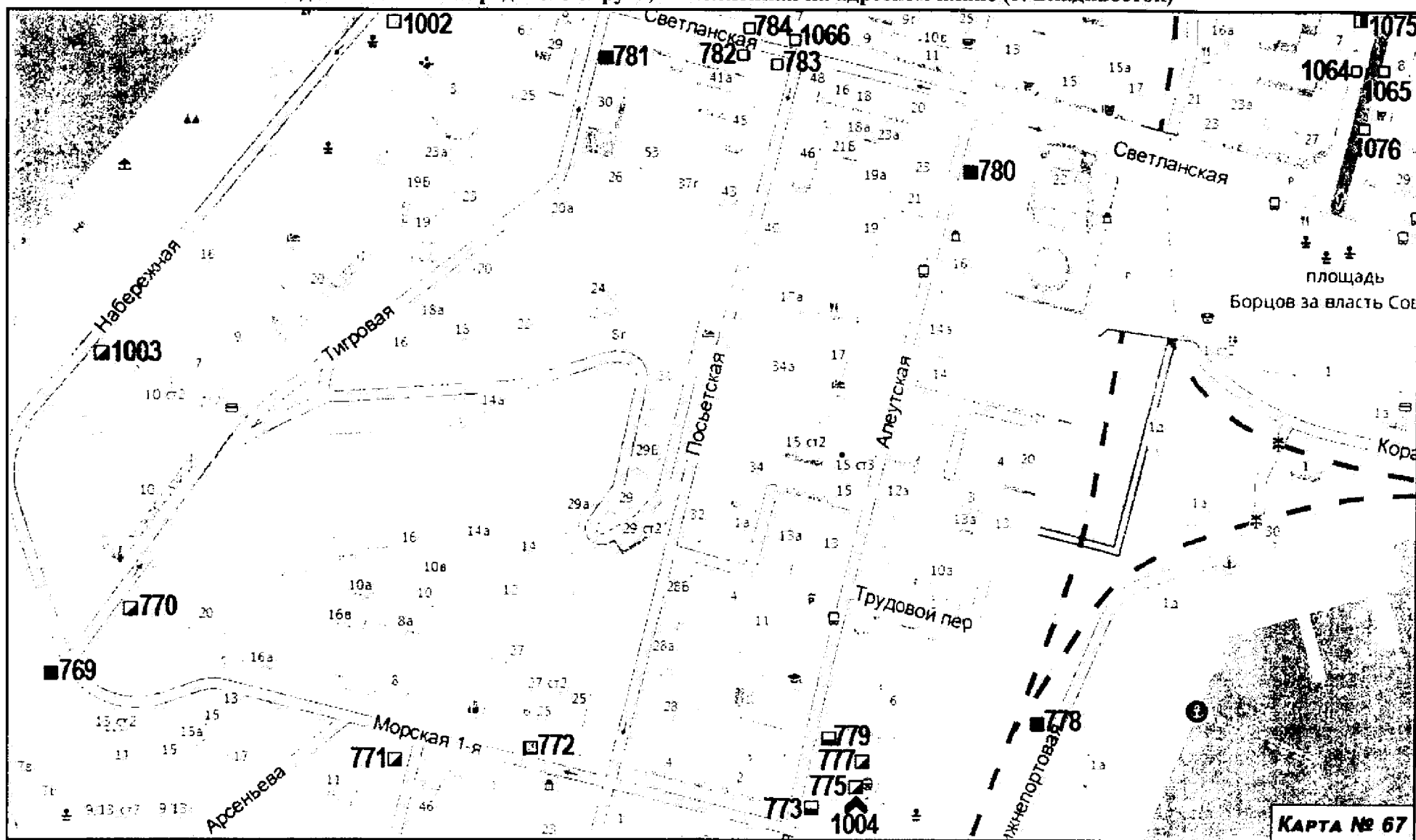
Карта размещения рекламных конструкций на территории
Владивостокского городского округа, выполненная на адресном плане (г. Владивосток)



Карта размещения рекламных конструкций на территории
Владивостокского городского округа, выполненная на адресном плане (г. Владивосток)



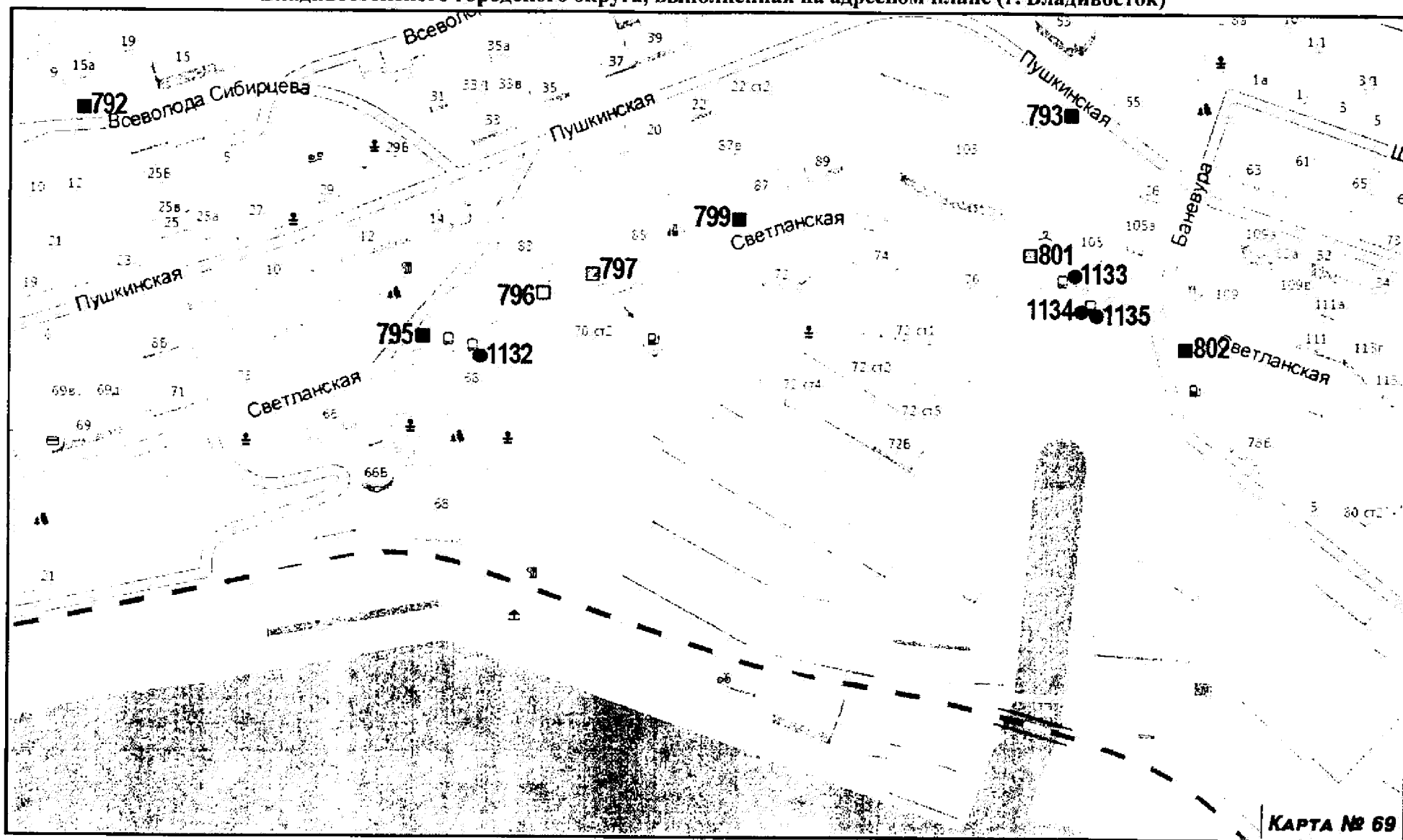
Карта размещения рекламных конструкций на территории
Владивостокского городского округа, выполненная на адресном плане (г. Владивосток)



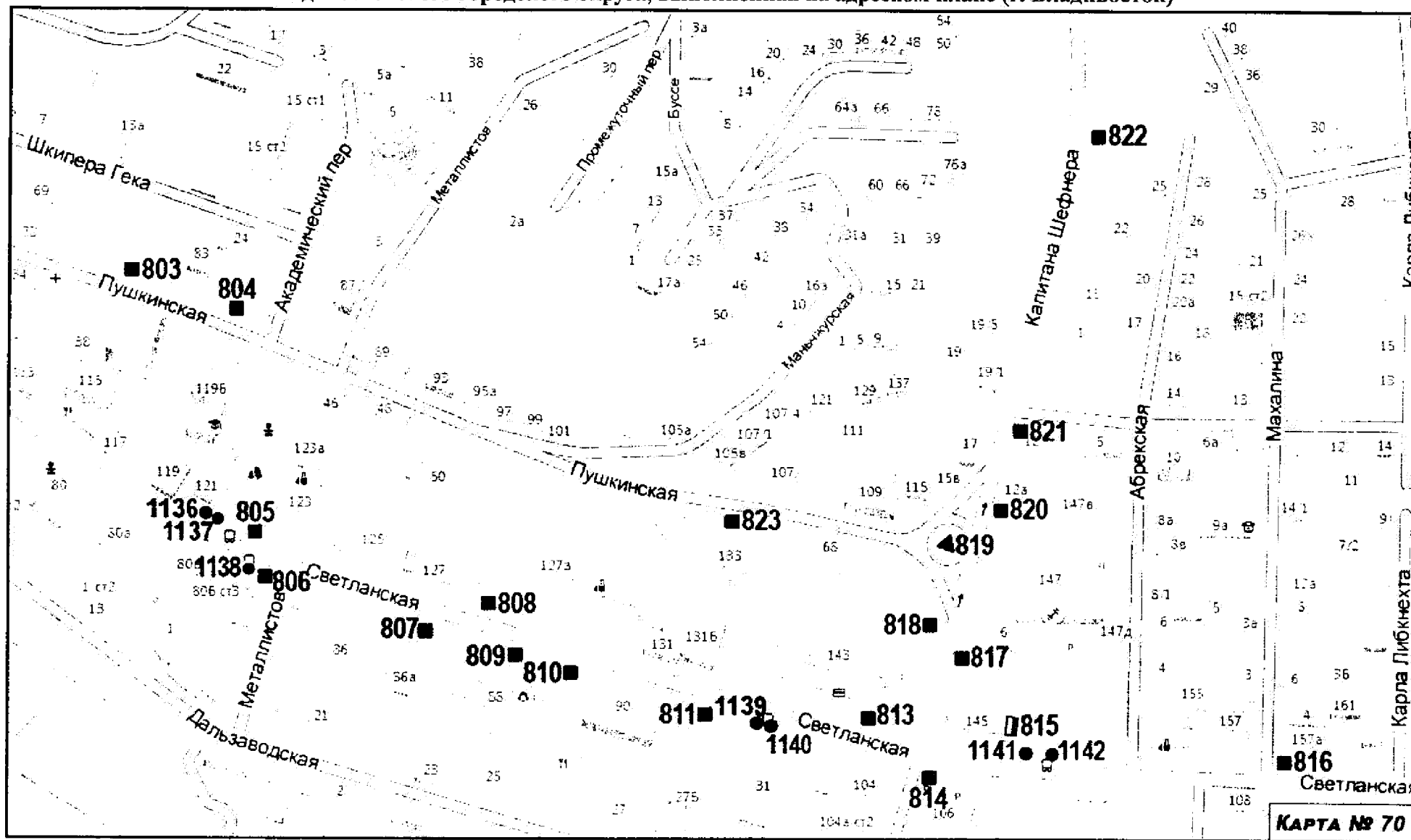
Карта размещения рекламных конструкций на территории
Владивостокского городского округа, выполненная на адресном плане (г. Владивосток)



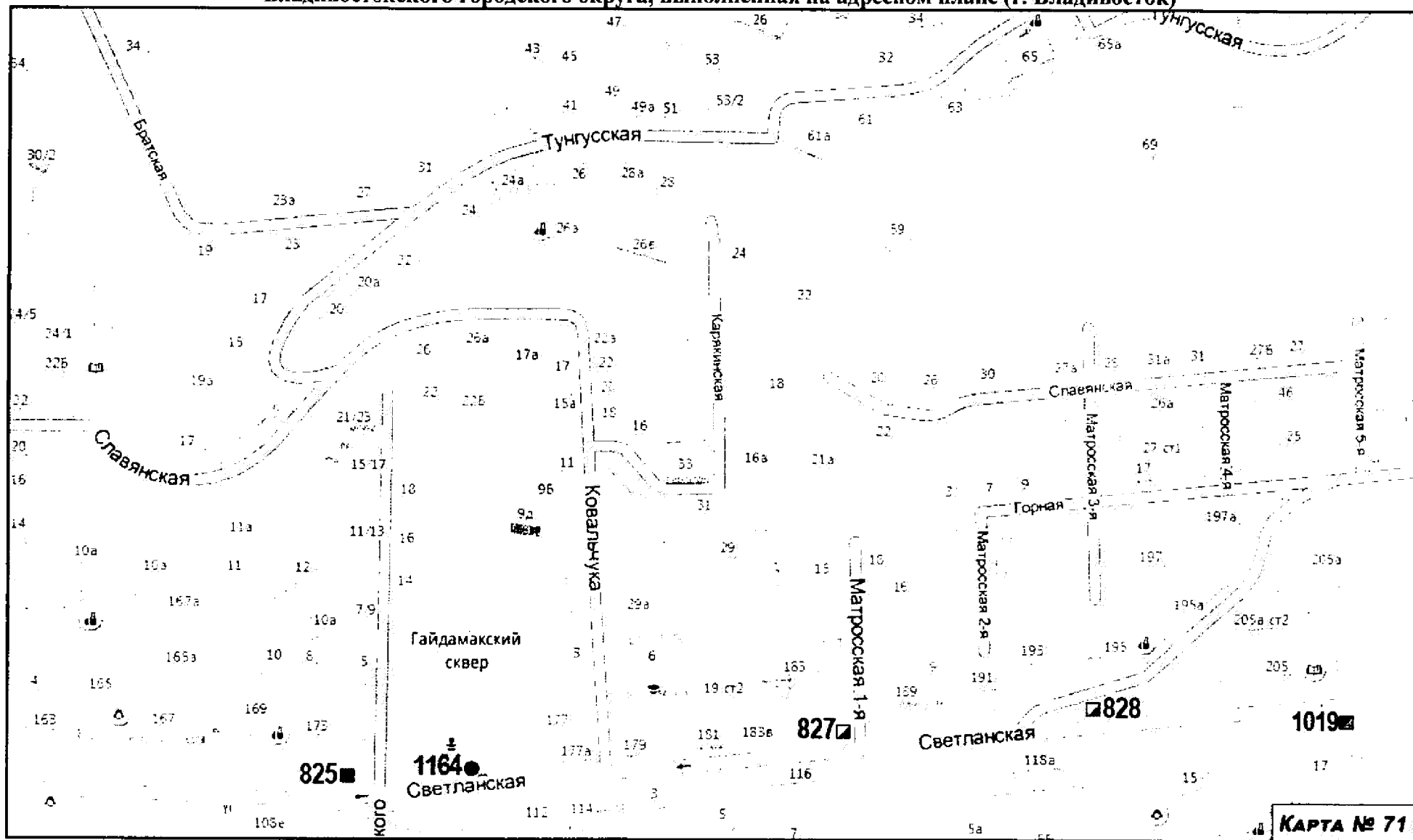
Карта размещения рекламных конструкций на территории
Владивостокского городского округа, выполненная на адресном плане (г. Владивосток)



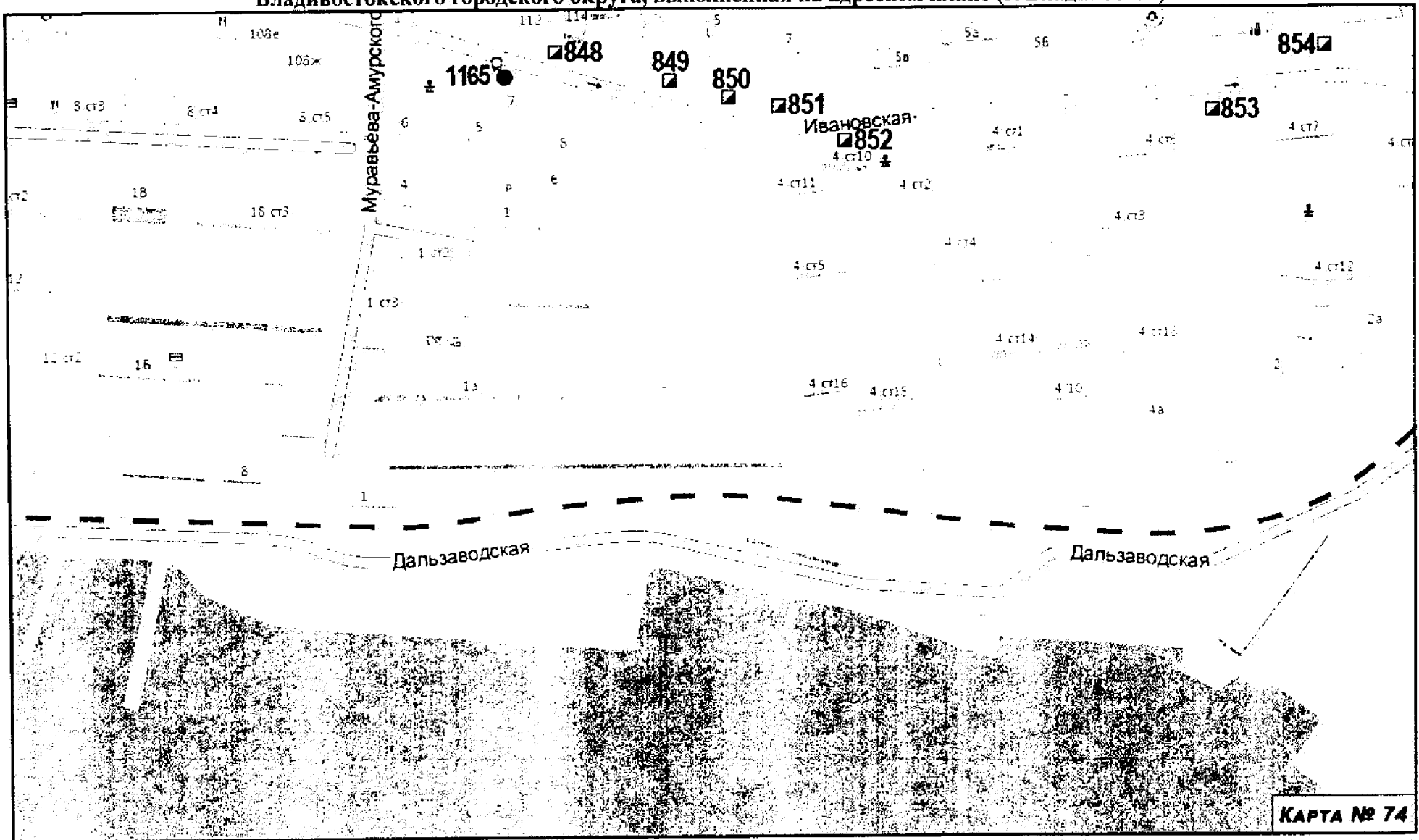
**Карта размещения рекламных конструкций на территории
Владивостокского городского округа, выполненная на адресном плане (г. Владивосток)**



**Карта размещения рекламных конструкций на территории
Владивостокского городского округа, выполненная на адресном плане (г. Владивосток)**

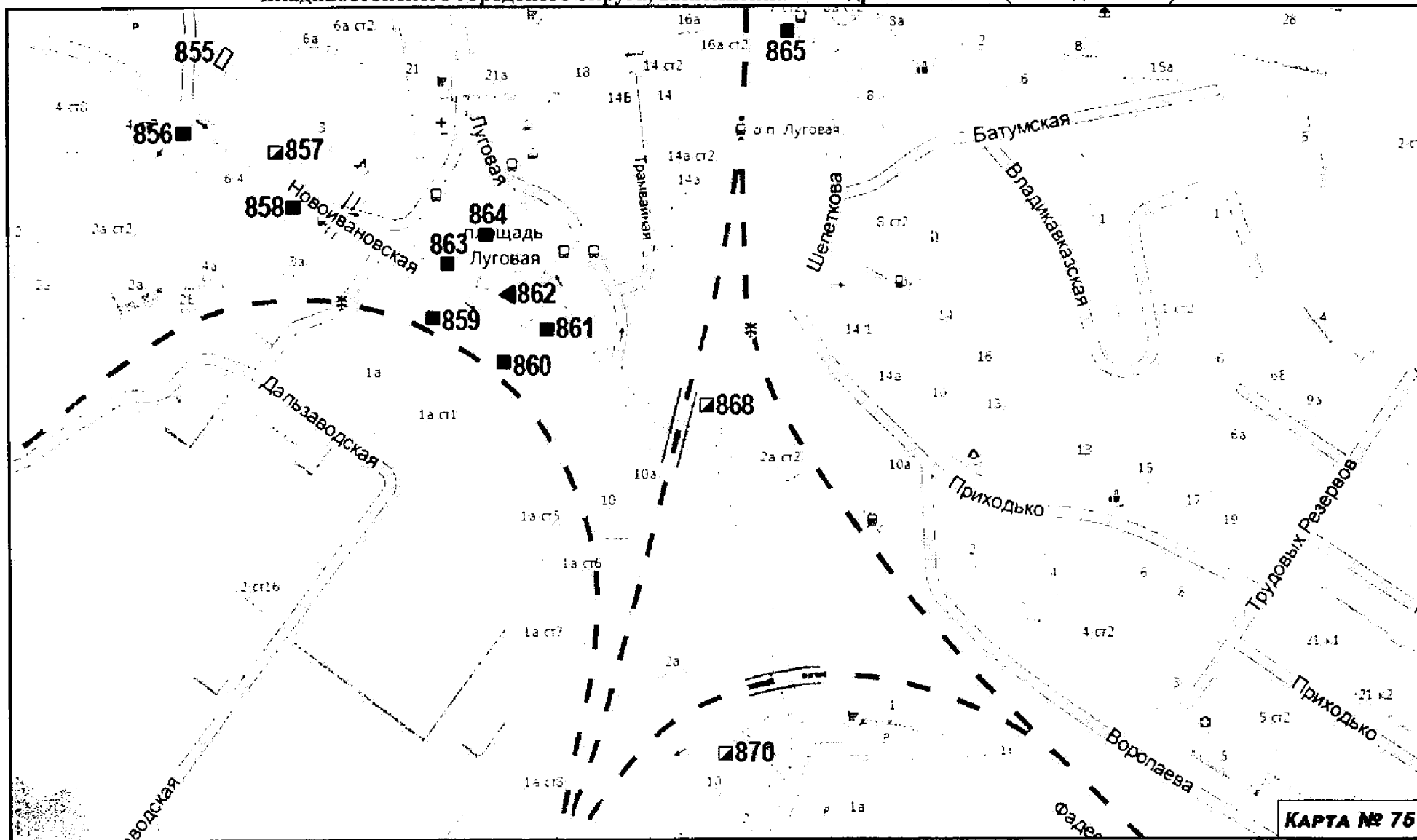


**Карта размещения рекламных конструкций на территории
Владивостокского городского округа, выполненная на адресном плане (г. Владивосток)**

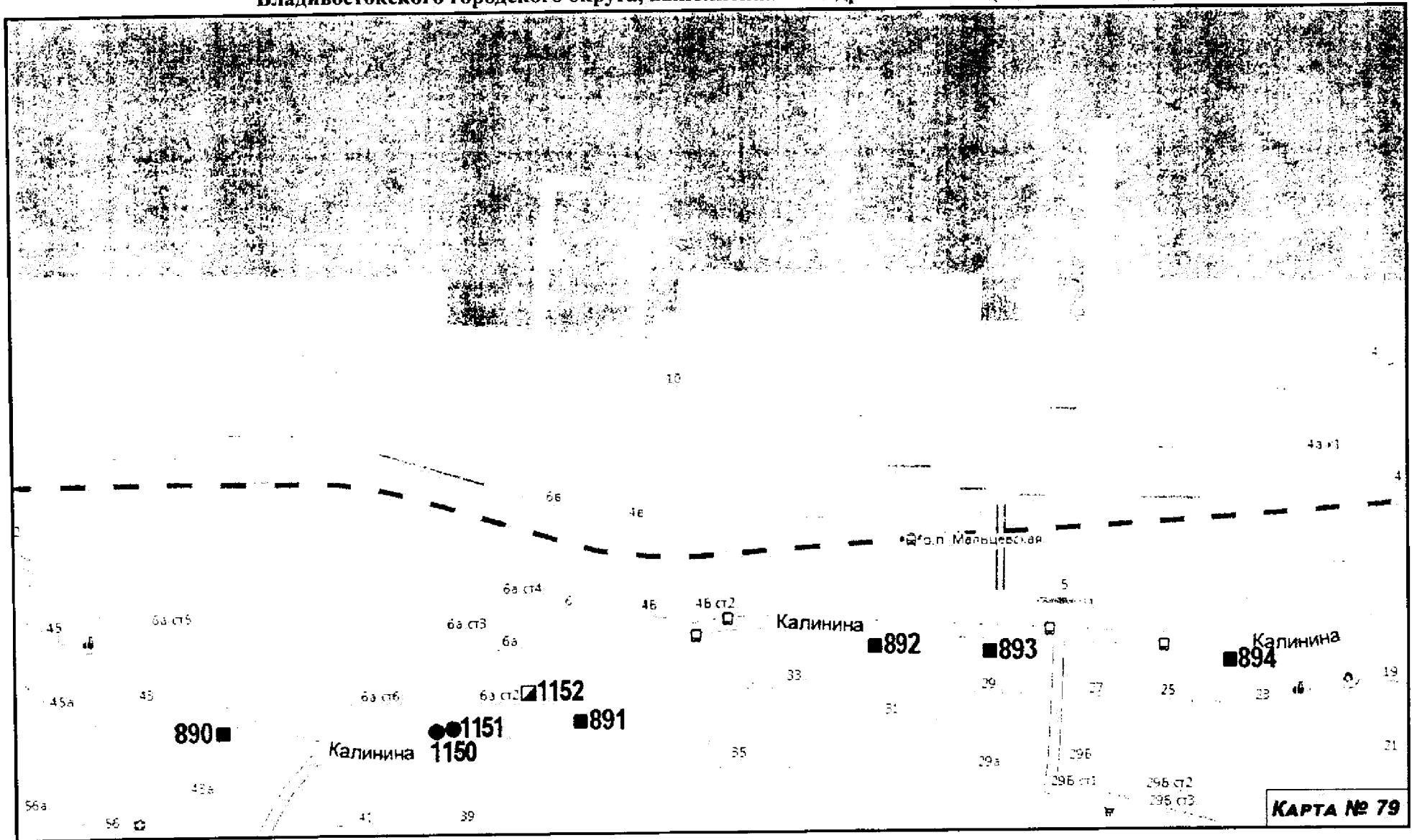


КАРТА № 74

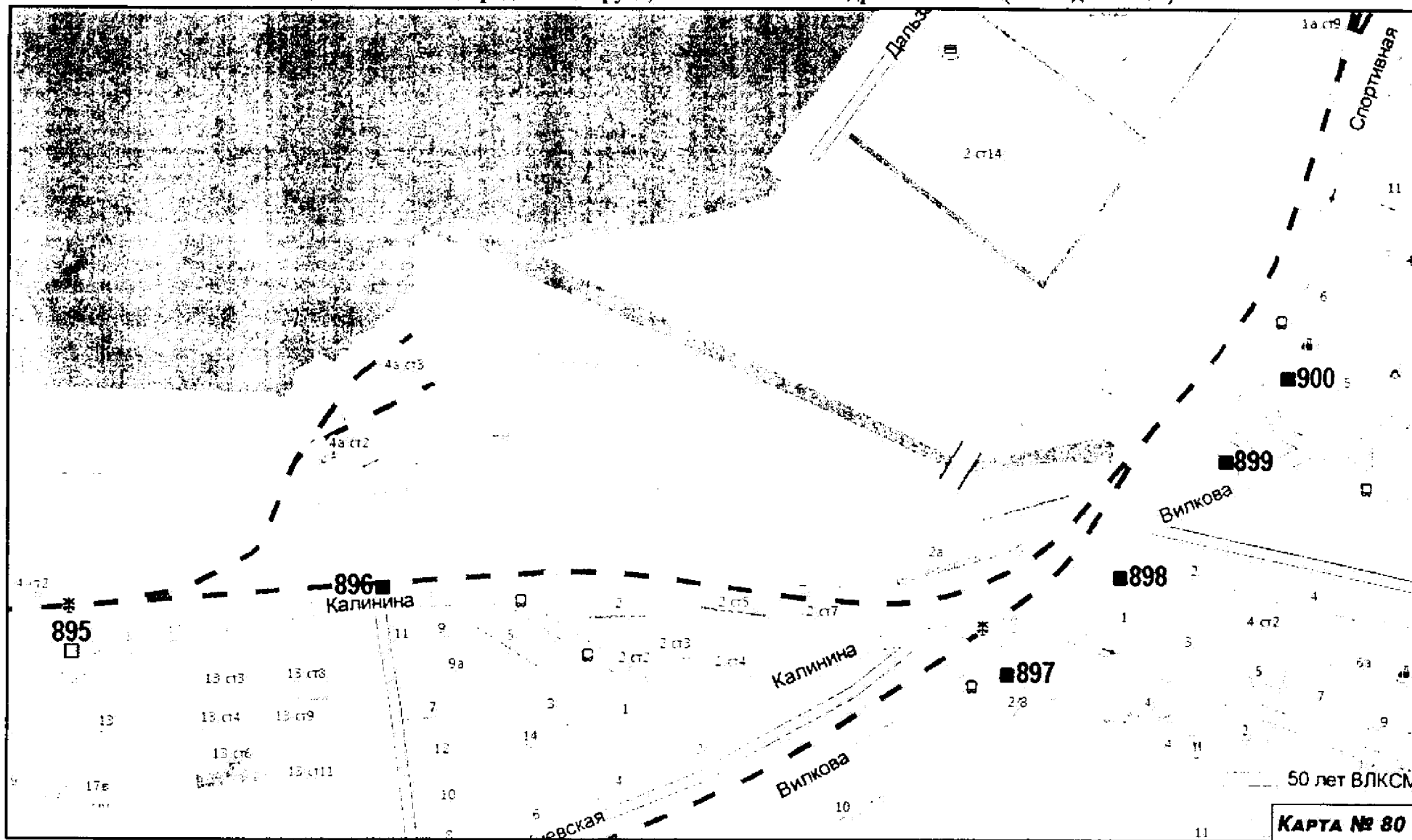
**Карта размещения рекламных конструкций на территории
Владивостокского городского округа, выполненная на адресном плане (г. Владивосток)**



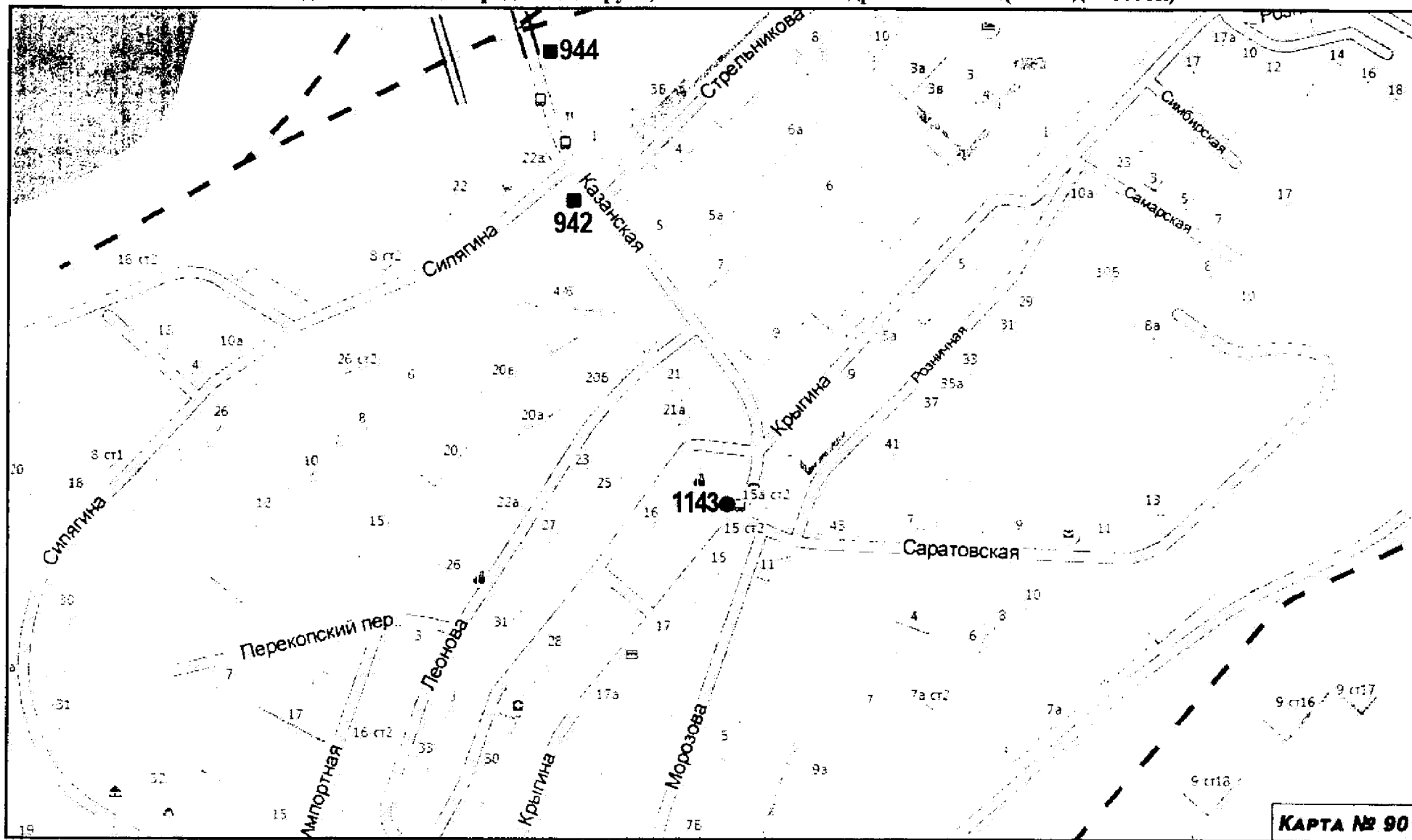
**Карта размещения рекламных конструкций на территории
Владивостокского городского округа, выполненная на адресном плане (г. Владивосток)**



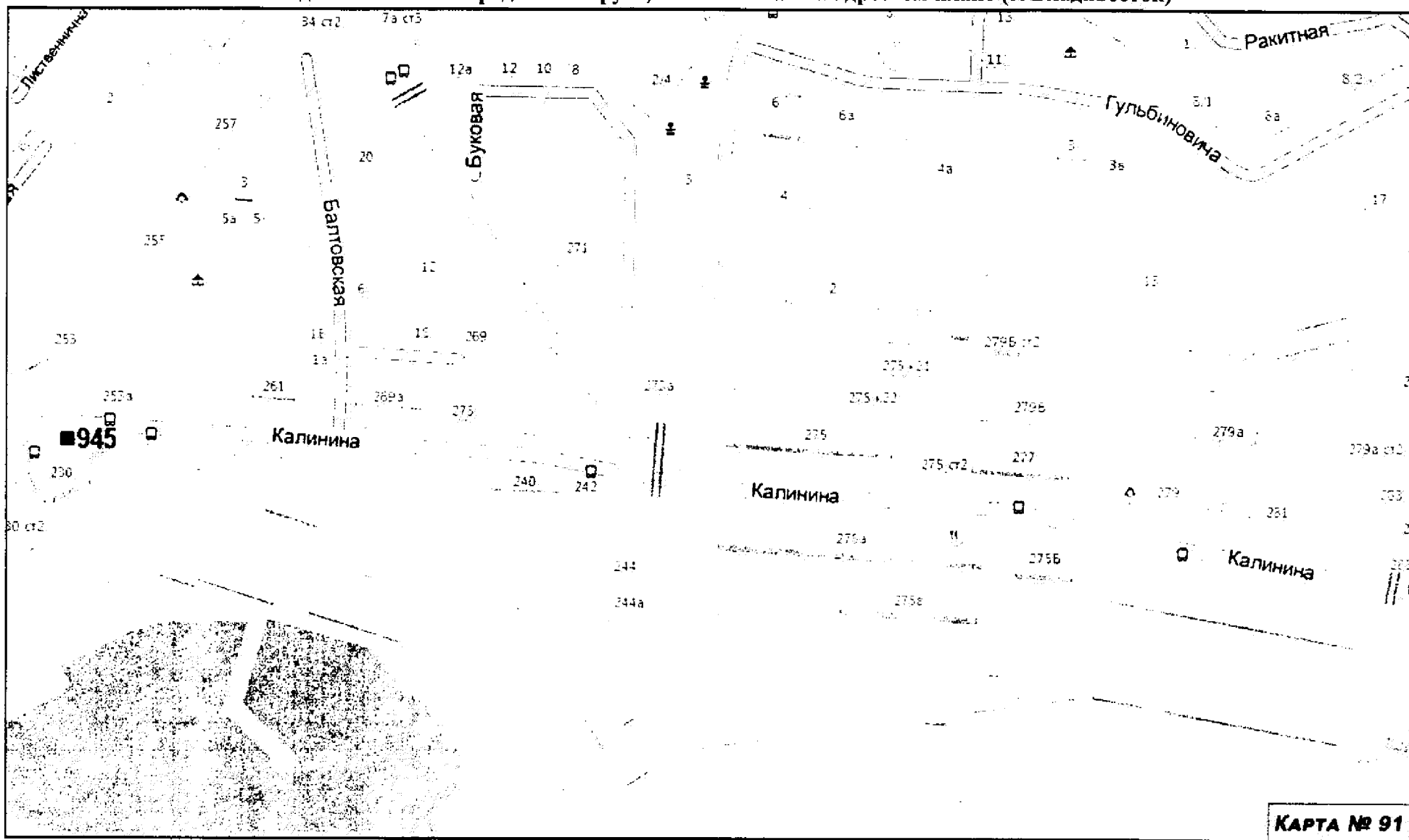
Карта размещения рекламных конструкций на территории
Владивостокского городского округа, выполненная на адресном плане (г. Владивосток)



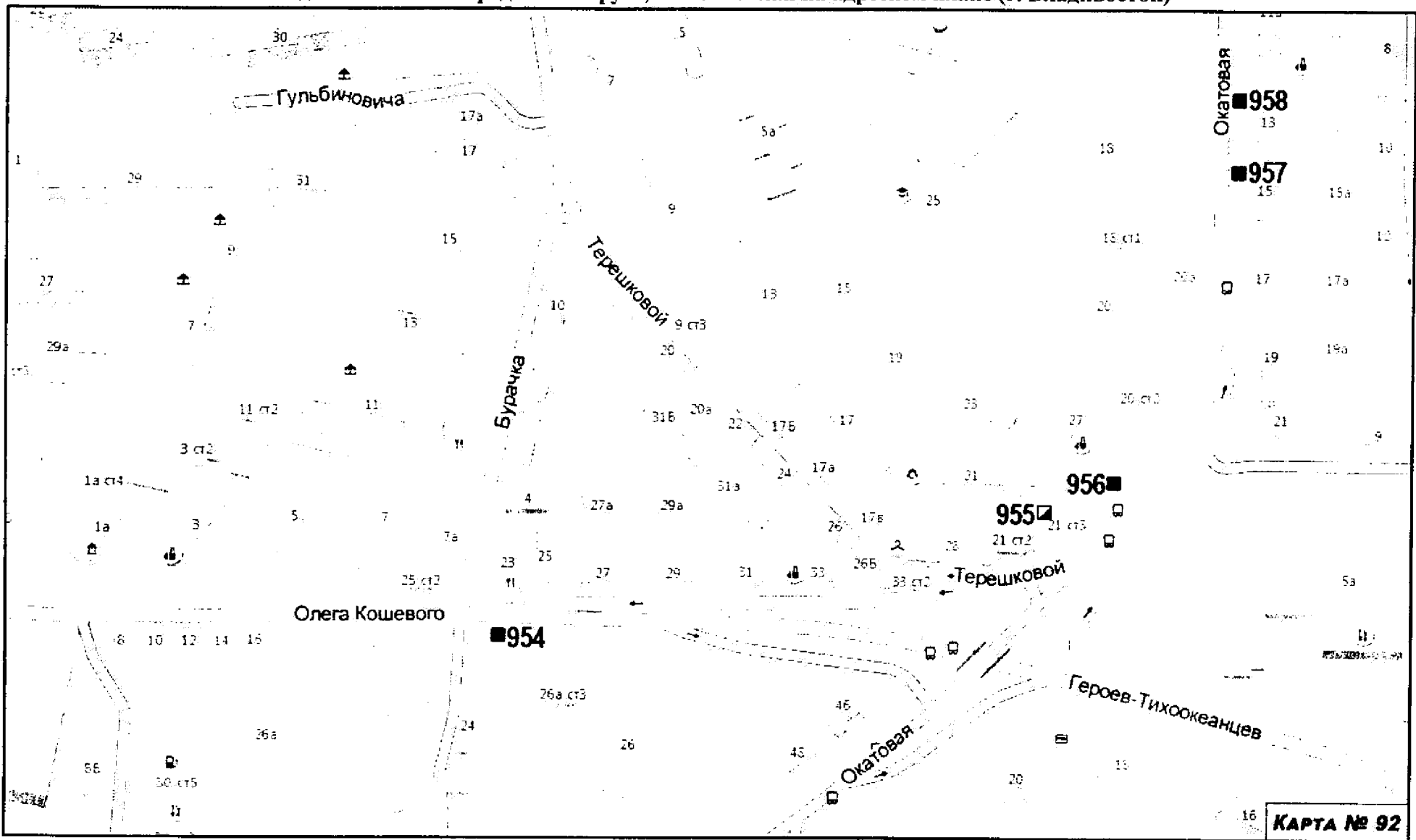
Карта размещения рекламных конструкций на территории
Владивостокского городского округа, выполненная на адресном плане (г. Владивосток)



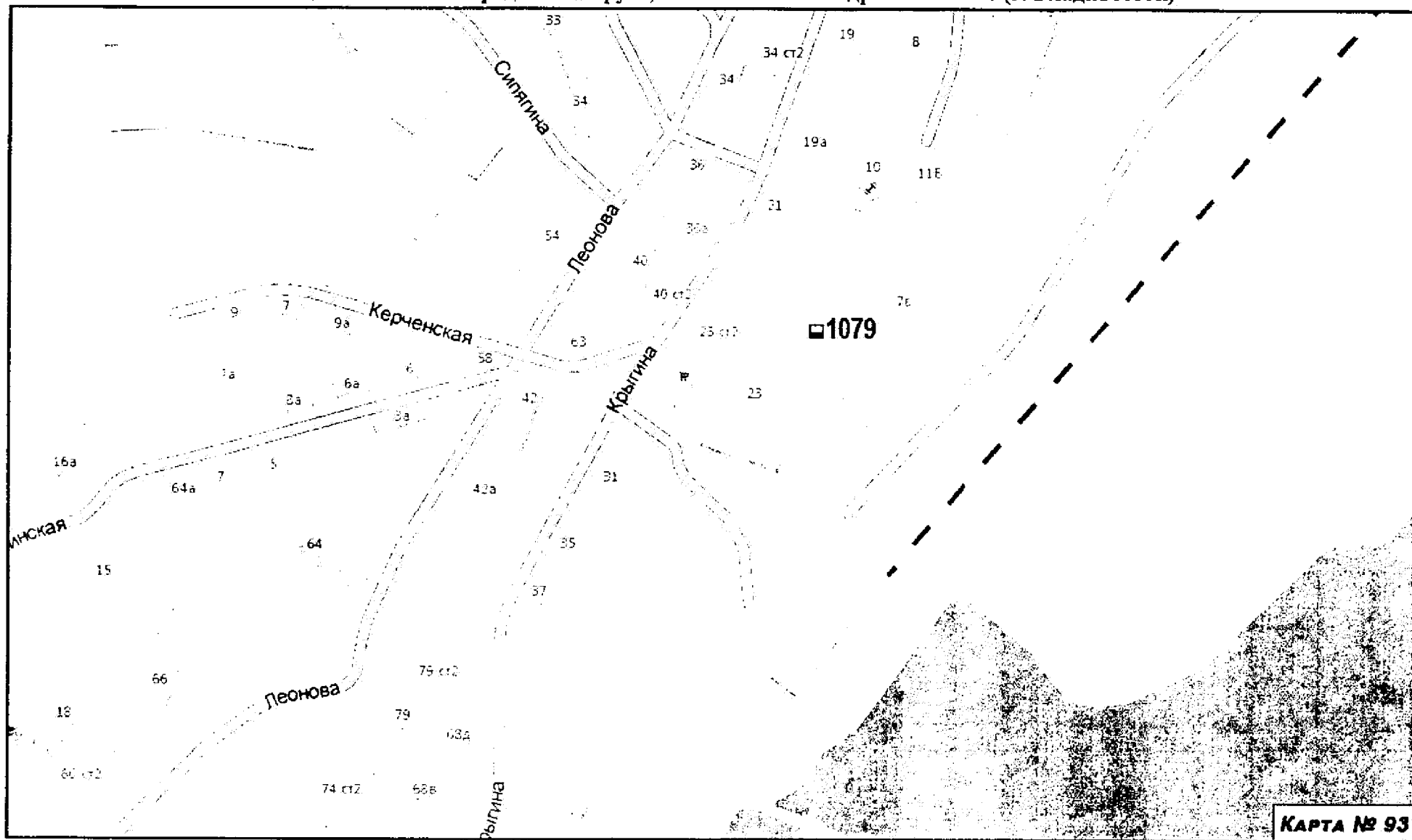
**Карта размещения рекламных конструкций на территории
Владивостокского городского округа, выполненная на адресном плане (г. Владивосток)**



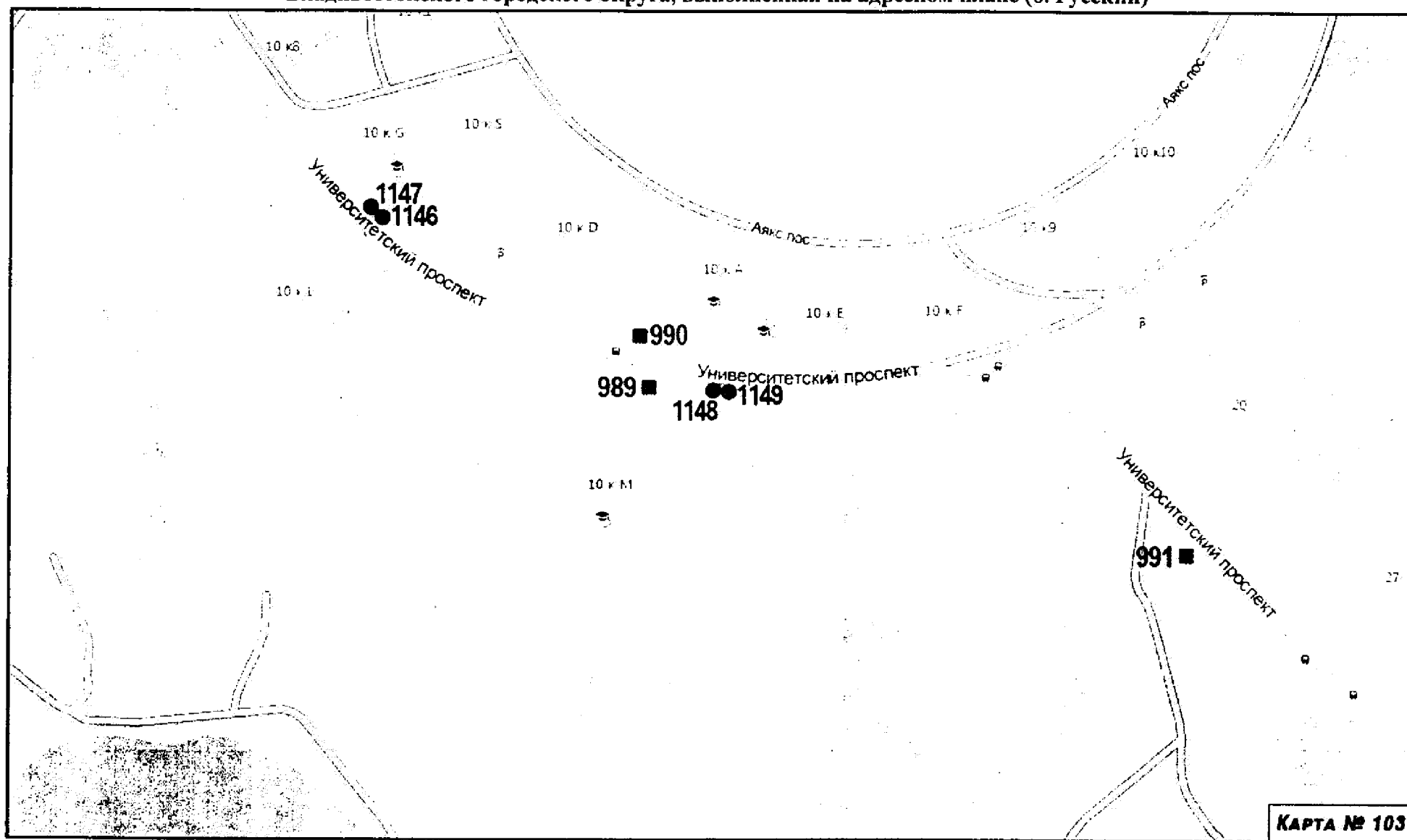
**Карта размещения рекламных конструкций на территории
Владивостокского городского округа, выполненная на адресном плане (г. Владивосток)**



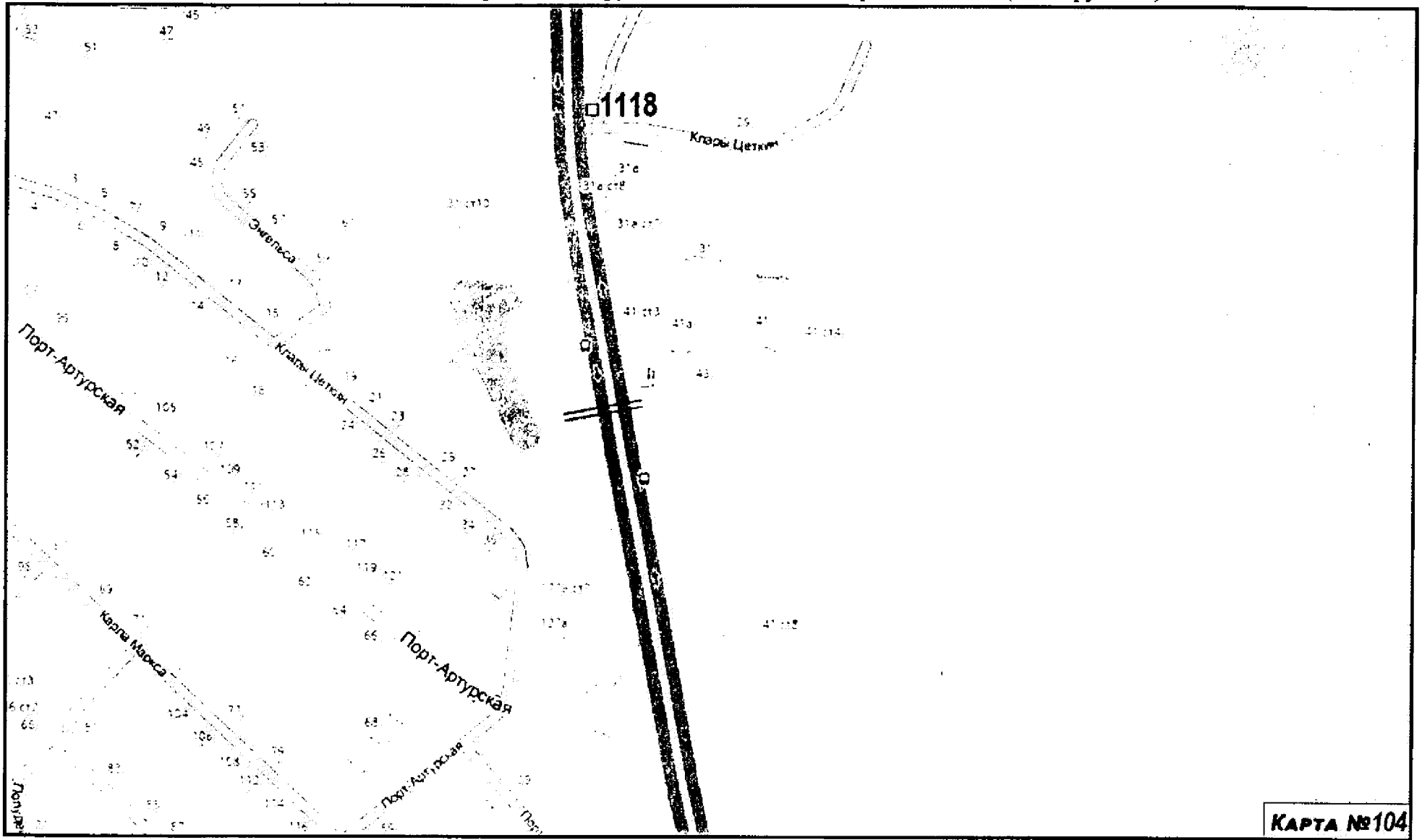
**Карта размещения рекламных конструкций на территории
Владивостокского городского округа, выполненная на адресном плане (г. Владивосток)**



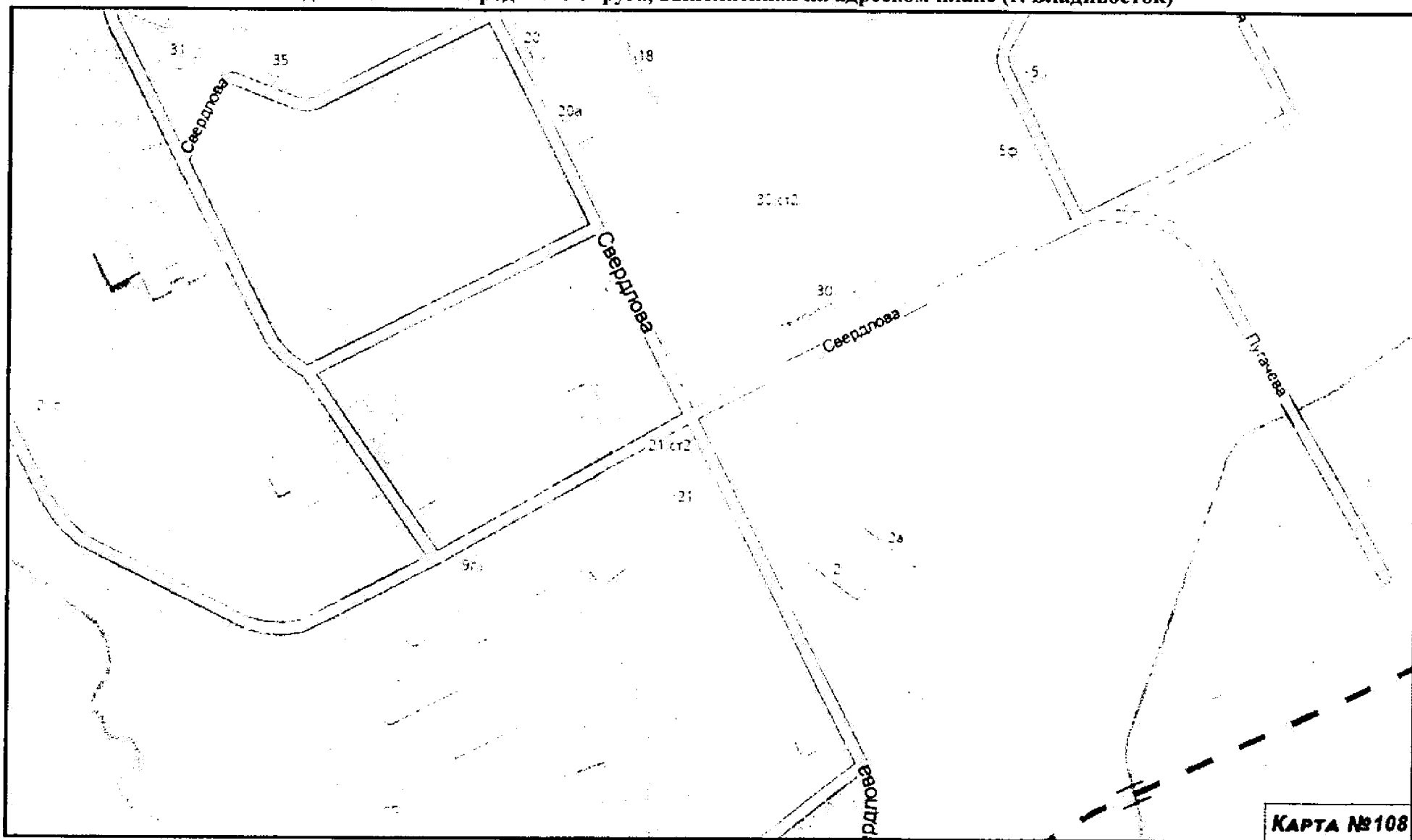
Карта размещения рекламных конструкций на территории
Владивостокского городского округа, выполненная на адресном плане (о. Русский)



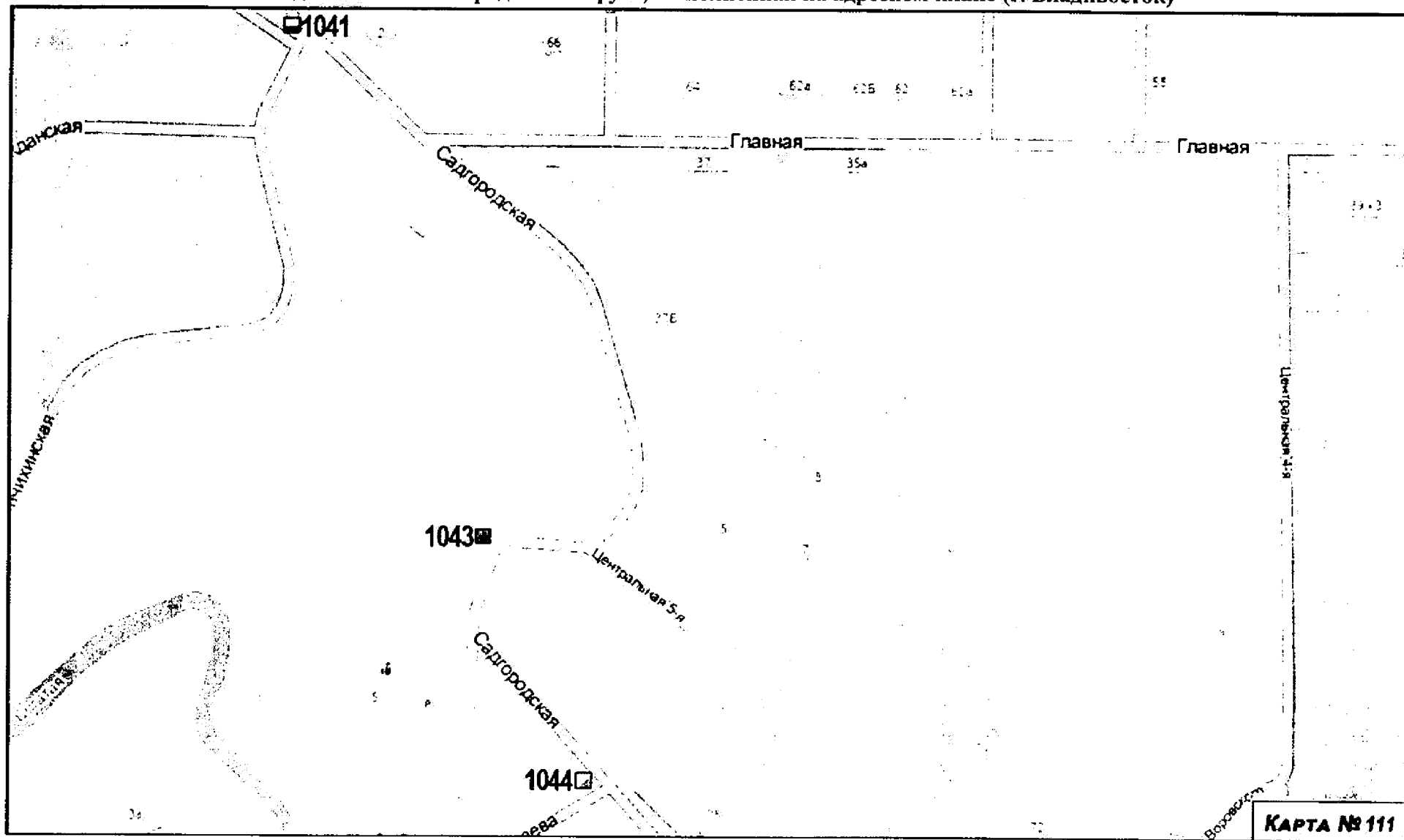
Карта размещения рекламных конструкций на территории
Владивостокского городского округа, выполненная на адресном плане (пос. Трудовое)



**Карта размещения рекламных конструкций на территории
Владивостокского городского округа, выполненная на адресном плане (г. Владивосток)**

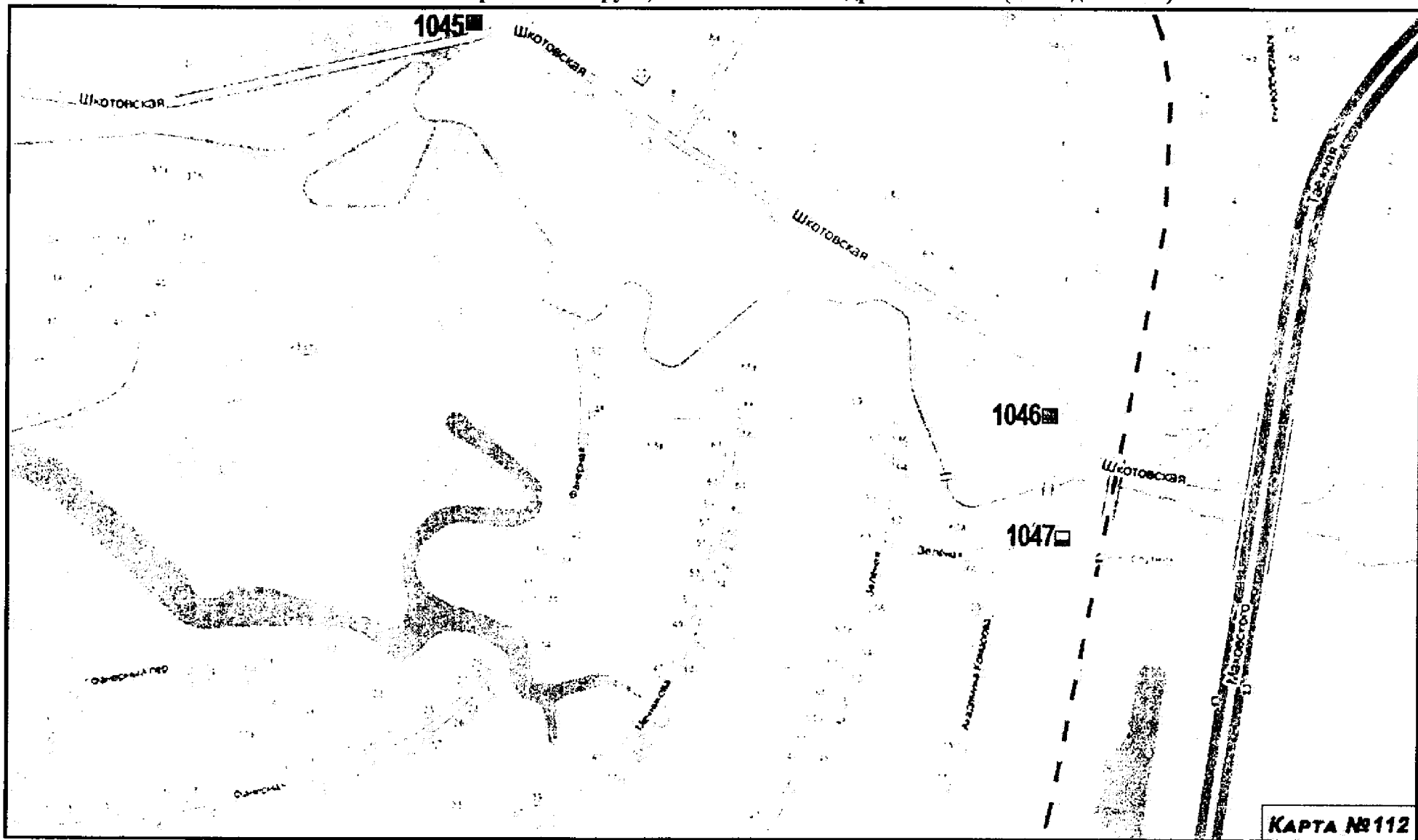


Карта размещения рекламных конструкций на территории
Владивостокского городского округа, выполненная на адресном плане (г. Владивосток)

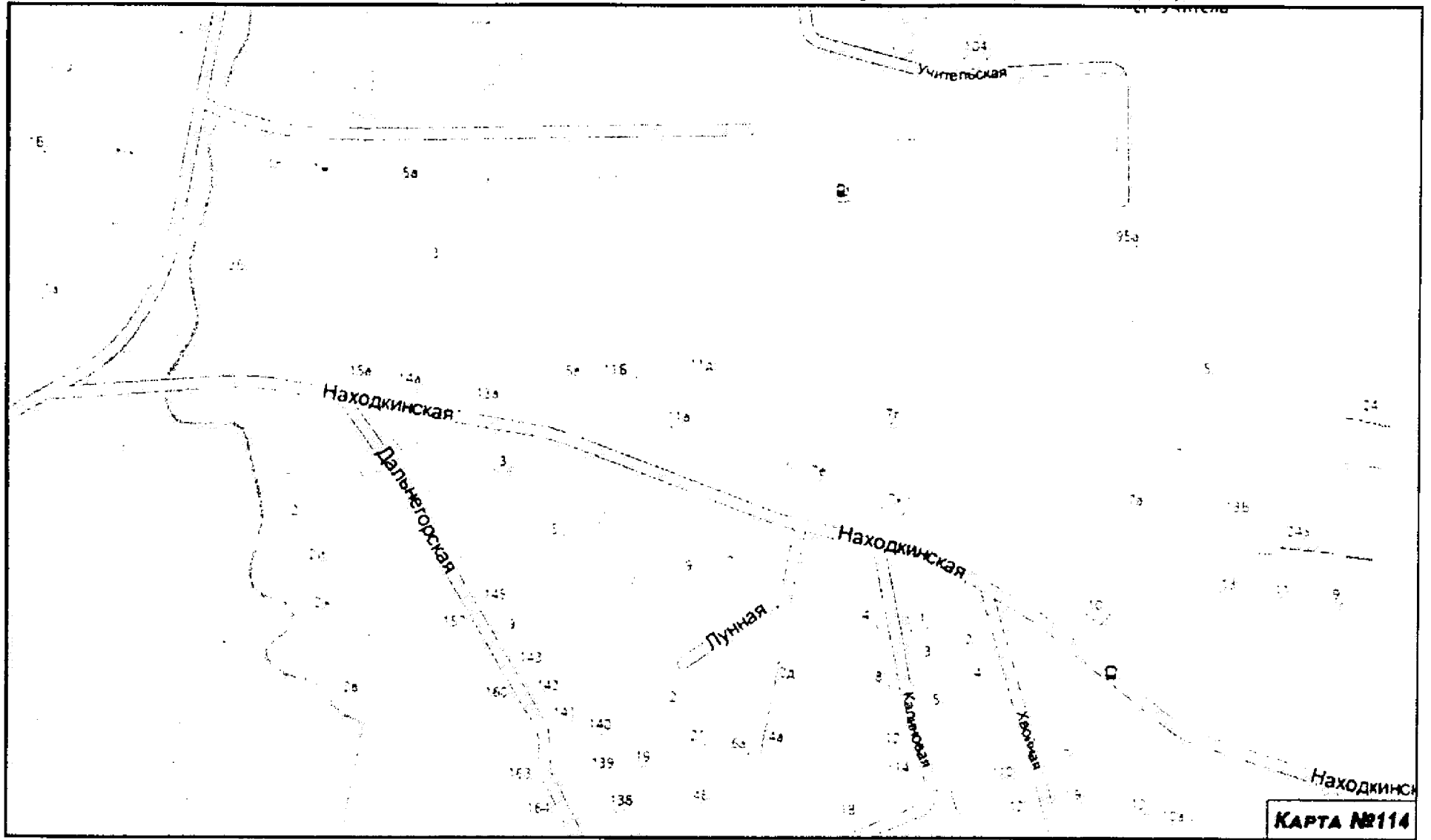


КАРТА № 111

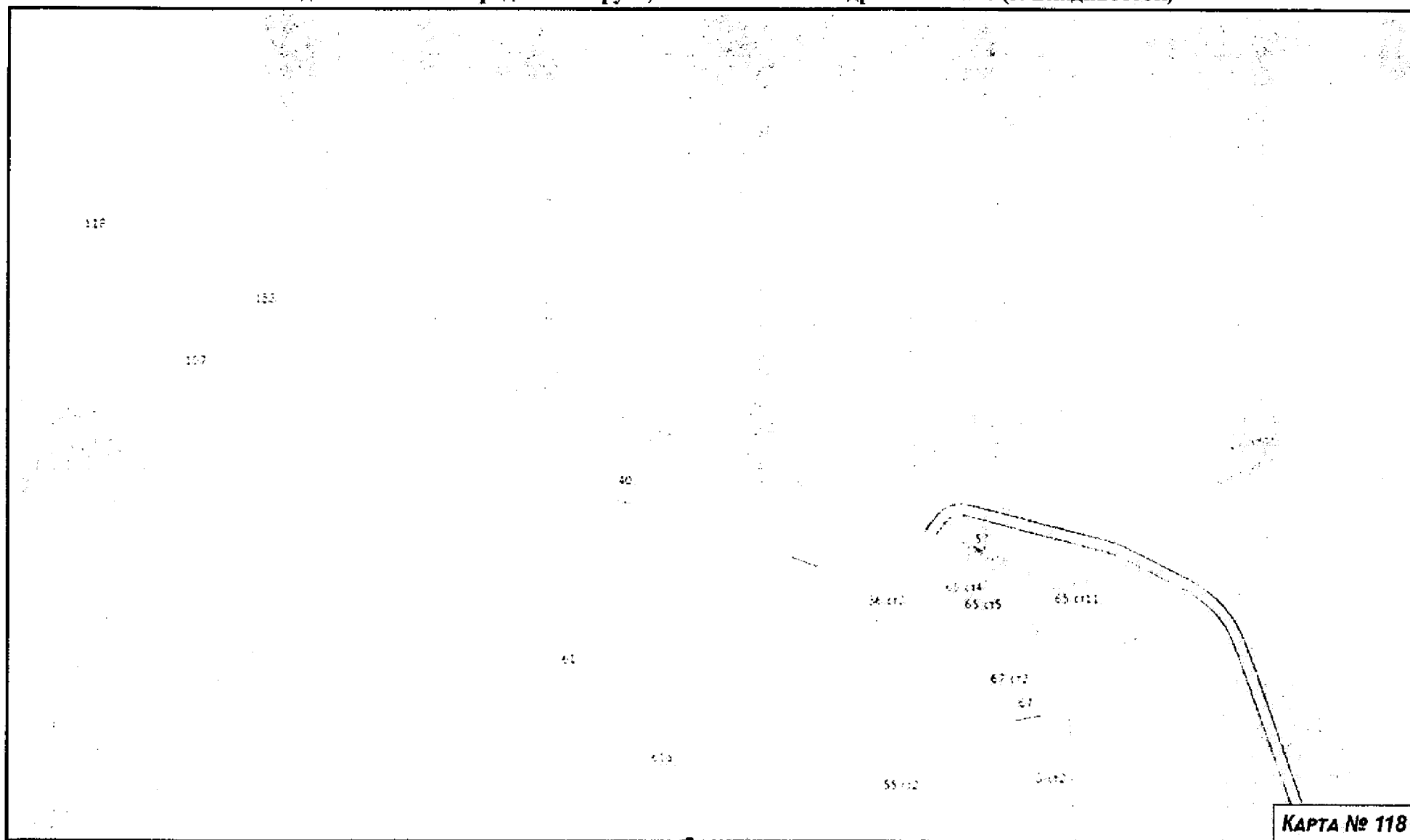
Карта размещения рекламных конструкций на территории
Владивостокского городского округа, выполненная на адресном плане (г. Владивосток)



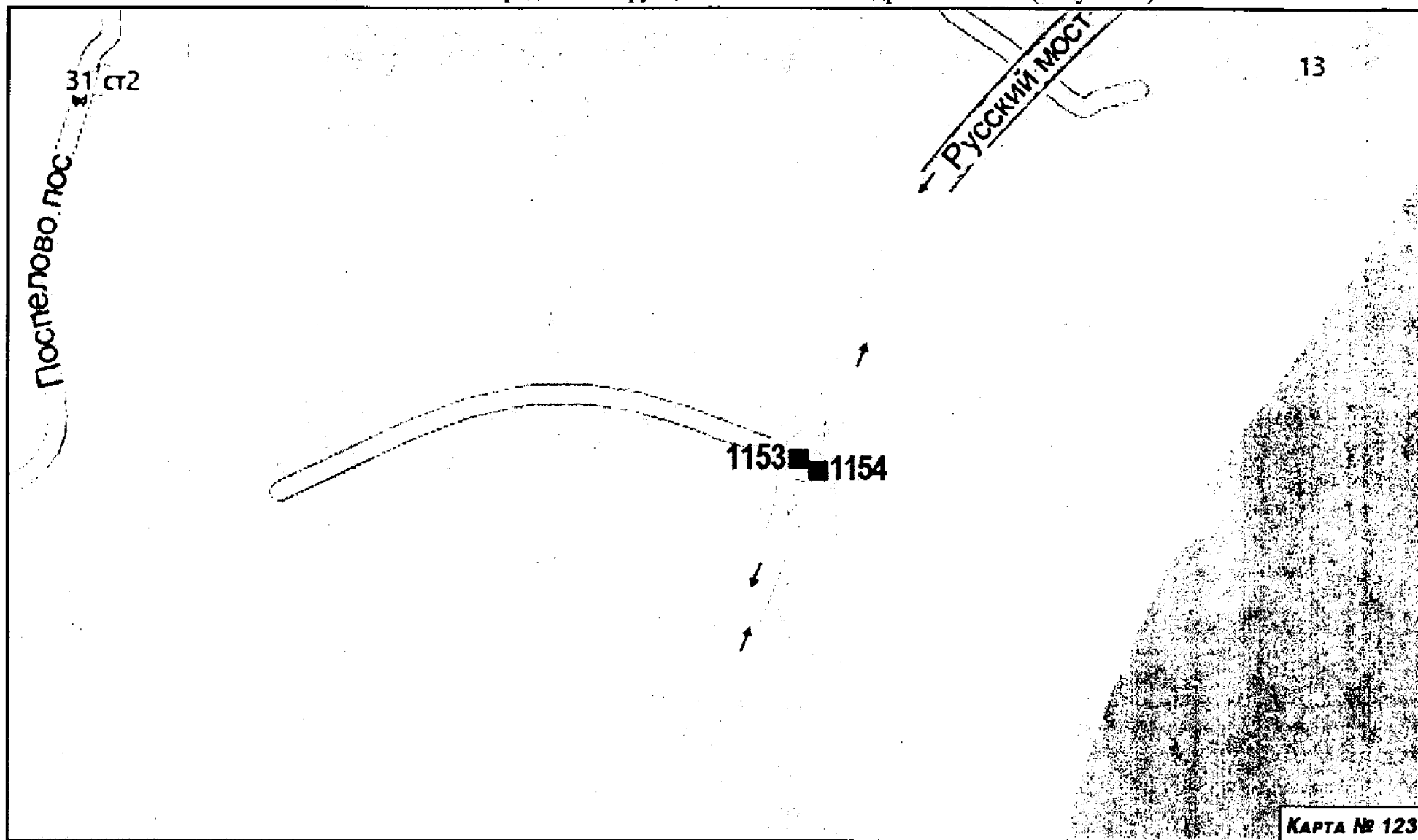
**Карта размещения рекламных конструкций на территории
Владивостокского городского округа, выполненная на адресном плане (г. Владивосток)**



**Карта размещения рекламных конструкций на территории
Владивостокского городского округа, выполненная на адресном плане (г. Владивосток)**



Карта размещения рекламных конструкций на территории
Владивостокского городского округа, выполненная на адресном плане (о. Русский)



Карта размещения рекламных конструкций на территории
Владивостокского городского округа, выполненная на адресном плане (о. Русский)

