



ИНСПЕКЦИЯ ПО ОХРАНЕ ОБЪЕКТОВ КУЛЬТУРНОГО НАСЛЕДИЯ ПРИМОРСКОГО КРАЯ

ПРИКАЗ

28 октября 2019 года

№ 268

г. Владивосток

Об утверждении границ территории объекта культурного наследия регионального значения «Жилой дом Приморской епархии» начало XX века, расположенного по адресу (местонахождение): Приморский край, г. Владивосток, ул. Ключевая, д. 5, стр. 2

В соответствии с Федеральным законом от 25 июня 2002 года № 73-ФЗ «Об объектах культурного наследия (памятниках истории и культуры) народов Российской Федерации», законом Приморского края от 30 апреля 2015 года № 612-КЗ «Об охране объектов культурного наследия (памятников истории и культуры) народов Российской Федерации на территории Приморского края», постановлением Администрации Приморского края от 02 ноября 2016 года № 514-па «Об утверждении положения об инспекции по охране объектов культурного наследия Приморского края»,

ПРИКАЗЫВАЮ:

1. Утвердить:

границы территории объекта культурного наследия регионального значения «Жилой дом Приморской епархии» начало XX века, регистрационный номер в Едином государственном реестре объектов культурного наследия (далее – ЕГРОКН) 251711129820005, расположенного по адресу (местонахождение): Приморский край, г. Владивосток, ул. Ключевая, д. 5, стр. 2, согласно приложению к настоящему приказу;

2. Осуществлять деятельность в границах территории объекта культурного наследия регионального значения «Жилой дом Приморской епархии» начало XX века (регистрационный номер в ЕГРОКН 251711129820005) в соответствии с требованиями подпунктов 1, 3 пункта 1 статьи 5.1 Федерального закона от

25 июня 2002 года № 73-ФЗ «Об объектах культурного наследия (памятниках истории и культуры) народов Российской Федерации»;

3. Отделу по государственной охране и сохранению объектов культурного наследия регионального значения инспекции по охране объектов культурного наследия Приморского края обеспечить направление настоящего приказа (Зуев А.С.):

а) в течение трех рабочих дней со дня принятия в департамент информационной политики Приморского края для официального опубликования;

б) в срок не более чем пять рабочих дней со дня издания в территориальный орган, осуществляющий государственный кадастровый учет, государственную регистрацию прав, ведение Единого государственного реестра недвижимости и предоставление сведений, содержащихся в Едином государственном реестре недвижимости;

в) в течение семи дней после дня первого официального опубликования в Управление Министерства юстиции Российской Федерации по Приморскому краю для включения в федеральный регистр нормативных правовых актов субъектов Российской Федерации и проведения правовой и антикоррупционной экспертиз;

г) в течение семи дней со дня принятия в Законодательное Собрание Приморского края;

д) в течение десяти дней со дня принятия:

в прокуратуру Приморского края;

в департамент градостроительства Приморского края,

в департамент земельных и имущественных отношений Приморского края

е) в муниципальное образование Приморского края, на территории которого расположен объект культурного наследия.

4. Настоящий приказ вступает в силу со дня его официального опубликования.

Руководитель инспекции



В.В. Осецкий

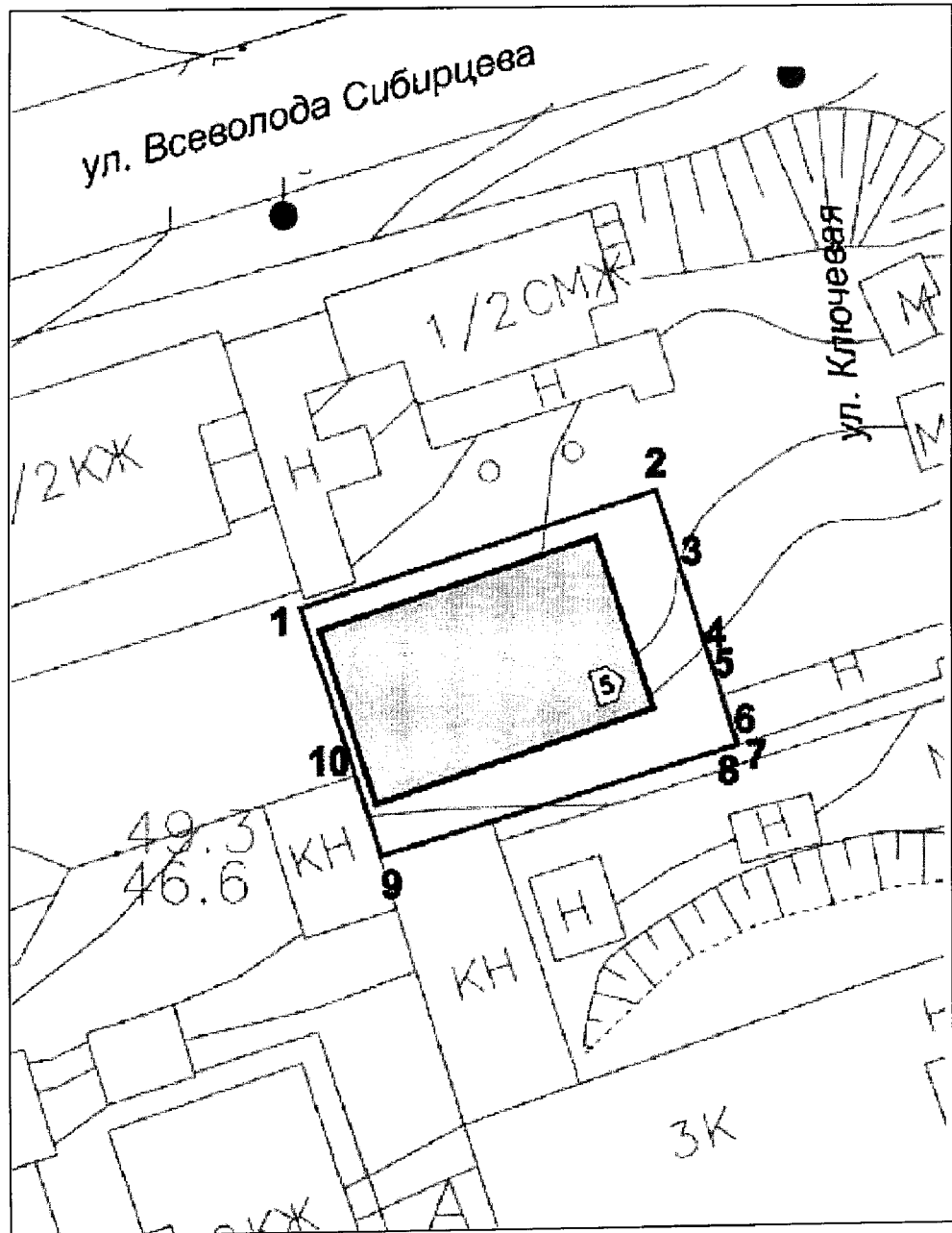
Приложение
к приказу инспекции по охране
объектов культурного наследия
Приморского края
от 28 октября 2019 года № 268

**Границы территории объекта культурного наследия
регионального значения «Жилой дом Приморской епархии» начало
XX века (регистрационный номер в ЕГРОКН 251711129820005),
расположенного по адресу (местонахождение): Приморский край,
г. Владивосток, ул. Ключевая, д. 5, стр. 2**




1. Координаты характерных (поворотных) точек к карте (схеме) границ территории объекта культурного наследия «Жилой дом Приморской епархии» начало XX века, расположенного по адресу (местонахождение): Приморский край, г. Владивосток, ул. Ключевая, д. 5, стр. 2

Обозначение (номер) характерной точки	Координаты характерных точек в системе координат МСК 25		Погрешность положения характерной точки (Mt), м
	X	Y	
1	359757,96	1396214,19	Картометрический метод определения координат Mt=0.02
2	359766,66	1396240,73	
3	359762,41	1396242,27	
4	359757,21	1396244,15	
5	359756,71	1396244,34	
6	359750,09	1396246,73	
7	359749,97	1396246,77	
8	359749,95	1396246,70	
9	359740,89	1396219,53	
10	359747,50	1396217,46	
1	359757,96	1396214,19	

2. Карта (схема) границ территории объекта культурного наследия
«Жилой дом Приморской епархии» начало XX века



УСЛОВНЫЕ ОБОЗНАЧЕНИЯ:

-  - объект культурного наследия
-  - граница территории объекта культурного наследия
- 3**  - точка поворота границы территории объекта культурного наследия